1

Délibération au Conseil de l'Eurométropole de Strasbourg du vendredi 23 novembre 2018

Election de deux membres du Bureau.

Par délibération du 5 janvier 2017 et conformément à l'article L 5211-10 du Code Général des Collectivités Territoriales, le Bureau de l'Eurométropole de Strasbourg, désigné « Commission permanente » a été constitué avec la composition suivante :

- Président,
- ensemble des Vice-présidents-es,
- autres membres du Conseil,

soit un total de 100 membres.

Lors de la même séance, le Conseil a élu les membres du Bureau, autres que le Président et les Vice-présidents-es.

Suite à la démission de :
- Mme Laurence VATON de sa fonction de Conseillère de l'Eurométropole,
- M. Alain JUND de sa fonction de Vice-Président de l'Eurométropole,

le Conseil est appelé à élire au scrutin secret uninominal à trois tours deux nouveaux membres du troisième collège (membres non titulaire de fonctions exécutives).

Je vous demande de bien vouloir adopter le projet de délibération suivant :

Le Conseil
vu l'avis de la Commission thématique
sur proposition de la Commission plénière

vu les articles L 5211-2 et L 5211-10 du Code général des collectivités territoriales

appelé à procéder à l'élection de deux membres du Bureau :

a été élue Mme Elsa SCHALCK par vote secret à la majorité absolue au premier tour de scrutin,

a été élu M. Alain JUND par vote secret à la majorité absolue au premier tour de scrutin.

Adopté le 23 novembre 2018
par le Conseil de l'Eurométropole de Strasbourg

Rendu exécutoire après
transmission au Contrôle de Légalité préfectoral
et affichage au Centre Administratif
Le 26 novembre 2018

Point n° 1 – Election de deux membres du Bureau
Vote secret - 1er tour de scrutin

1. **Elsa SCHALCK**

2. **BLANC**

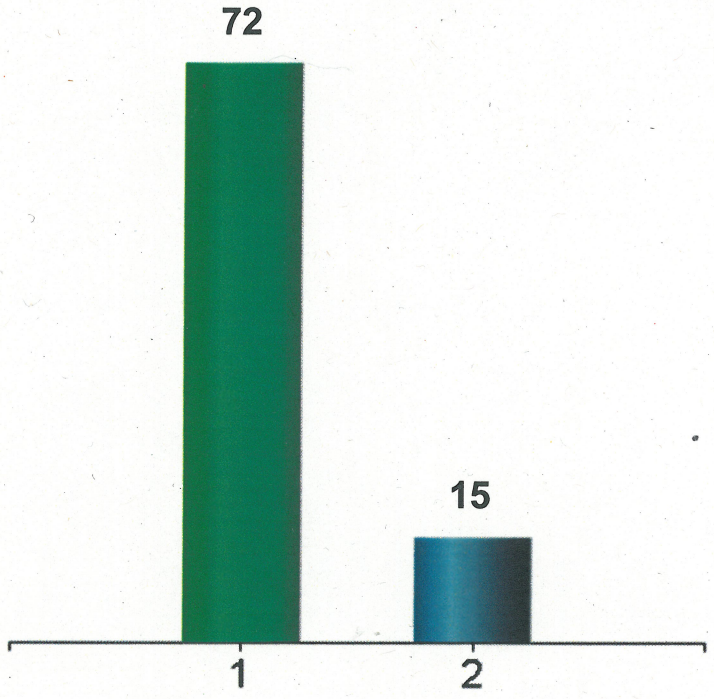

Résultats :	
- Elsa SCHALCK	72
- Blanc :	15
Majorité absolue :	37
Nombre de votants :	87

Les assesseurs-es	Le/la secrétaire	Le Président

Conseil de l'Eurométropole
de Strasbourg
du 23 novembre 2018

Point n° 1 – Election de deux membres du Bureau
Vote secret - 1er tour de scrutin

1. **Alain JUND**

2. **BLANC**

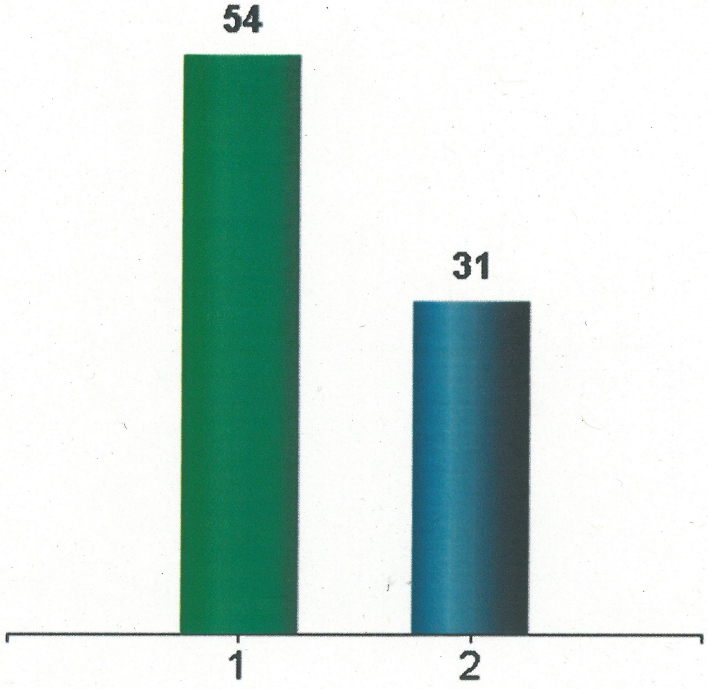

Résultats :	
- Alain JUND	54
- Blanc :	31
Majorité absolue :	28
Nombre de votants :	85

Les assesseurs-es	Le/la secrétaire	Le Président

Conseil de l'Eurométropole
de Strasbourg
du 23 novembre 2018

2

Délibération au Conseil de l'Eurométropole de Strasbourg du vendredi 23 novembre 2018

Débat d'orientation budgétaire 2019 de l'Eurométropole de Strasbourg.

Je vous demande de bien vouloir adopter le projet de délibération suivant :

Le Conseil
vu l'article L2312-1 du Code général des collectivités territoriales
vu le rapport sur les orientations budgétaires joint en annexe
vu la liste des autorisations de programme pluriannuelles pour le budget principal et les budgets annexes jointe en annexe
vu l'avis de la Commission thématique
sur proposition de la Commission plénière
prend acte

de la tenue du débat d'orientations budgétaires 2019 de l'Eurométropole de Strasbourg.

Adopté le 23 novembre 2018
par le Conseil de l'Eurométropole de Strasbourg

Rendu exécutoire après
transmission au Contrôle de Légalité préfectoral
et affichage au Centre Administratif
Le 26 novembre 2018

Débat d'orientation budgétaire 2019
Eurométropole de Strasbourg

Le débat d'orientation budgétaire (DOB) est un moment essentiel dans le cadre de l'élaboration du budget. Première étape du cycle budgétaire annuel, il doit permettre au Conseil métropolitain, conformément à l'article L 2312-1 du Code général des collectivités territoriales (CGCT), de débattre des orientations financières de la collectivité et des priorités de la politique métropolitaine.

La présentation des grandes orientations dans lesquelles devraient s'inscrire les prochains budgets de l'Eurométropole, compte tenu des éléments de contexte connus à ce jour doit être effectuée dans un délai de 2 mois précédant l'examen du budget primitif, qui aura lieu lors du Conseil métropolitain du 19 décembre 2018.

Le débat doit être éclairé par la présentation préalable d'un rapport sur les orientations budgétaires, dans lequel sont détaillées les hypothèses d'évolution pour construire le projet de budget, mais également les engagements pluriannuels envisagés ainsi que les caractéristiques de la gestion et la structure de la dette.

De plus, suite aux dispositions sur la transparence financière, en vigueur depuis le DOB 2017, le rapport sur les orientations budgétaires est également enrichi d'éléments relatifs aux effectifs de la collectivité, comme leur structure, leur coût ou la durée du temps de travail des agents.

Dernière nouveauté pour le DOB 2019, ce dernier doit également prendre en compte les objectifs d'évolution limitée des dépenses réelles de fonctionnement ainsi que le besoin de financement annuel de l'Eurométropole, conformément au contrat financier signé avec l'Etat le 30 juin 2018.

Le présent rapport a été rédigé afin de servir de base aux échanges des conseillers métropolitains. L'agrégation de ces informations à début novembre 2018 devrait permettre aux conseillers de mieux appréhender et d'évaluer, selon la somme des hypothèses retenues, le niveau prévisionnel et le taux d'épargne brute, l'endettement à la fin de l'exercice 2019 et le pilotage de la masse salariale, et ce afin de pouvoir débattre, en toute connaissance de cause, des priorités de la politique métropolitaine.

***

1. ELEMENTS DE CONTEXTE

1.1. Conjoncture économique

Le contexte international

Les orientations budgétaires de l'Eurométropole de Strasbourg s'inscrivent nécessairement au sein d'un contexte plus global ; l'examen des comptes administratifs passés a systématiquement montré que la situation financière de la collectivité était en partie tributaire de mesures prises au niveau national, notamment via la loi de finances qui, elle-même, tenait compte du contexte économique mondial.

En 2017, l'amélioration de l'environnement international, notamment européen, devait permettre d'enclencher une dynamique positive en matière d'investissement et d'emploi. Au final, cette prévision optimiste avait été mise à mal début 2017 dans la zone euro par la baisse du climat des affaires, mais ce phénomène a été endigué et la dynamique de croissance de l'économie mondiale a été confirmée en fin d'année 2017. L'activité a continué de se renforcer dans les grandes zones économiques – en particulier dans les pays industrialisés – et porté le taux de croissance de l'économie mondiale à 3,5 % en 2017 contre 3,1 % en 2016.

D'après l'office français des conjonctures économiques (OFCE), les politiques monétaires continueront en 2018 à apporter un soutien à l'économie, même si la normalisation est en cours aux États-Unis et sera amorcée prochainement dans la zone euro. L'orientation des politiques budgétaires serait fortement expansionniste aux États-Unis, avec une baisse des prélèvements obligatoires et une augmentation des dépenses, portant l'impulsion budgétaire cumulée 2018-2019 à 3 points de PIB.

S'il existe encore quelques pays qui n'ont pas retrouvé leur PIB d'avant-crise ou dont le taux de chômage élevé signale la persistance du sous-emploi, l'évolution récente de la situation macroéconomique devrait effacer progressivement les conséquences de la récession qui avait débuté en 2008.

Cependant, il est probable que la croissance économique mondiale marque une légère décélération à partir du second semestre 2018, décélération qui se confirmerait en 2019. En effet, la conjonction de facteurs négatifs sur les pays émergents en perte de vitesse, sur les États-Unis ainsi que sur la zone euro, entraîne un recul attendu autour de 13 % entre 2018 et 2019, portant la croissance économique mondiale autour de 3,3 % en 2019, par rapport au niveau encore soutenu de 3,8 % en 2018.

Côté taux d'intérêts, il est à noter que les États-Unis prévoient de relever leurs taux directeurs (taux à court terme) en 2019, après la troisième hausse de l'année, d'un quart de point en septembre dernier

(huitième hausse depuis 2015). En Europe, le schéma sera différent puisque Mario Draghi, Président de la Banque centrale européenne (BCE), a annoncé en juin dernier le maintien des actuels taux « au moins jusqu'à l'été 2019 ».

Ce *statu quo* permet de garantir une stabilité des taux courts sur la quasi-totalité de l'année 2019. Toutefois la prévision d'évolution des taux longs est à la hausse, dans la mesure où la BCE a annoncé l'arrêt progressif de la politique de rachat d'actifs sur les marchés, politique destinée à faire baisser les taux longs. Ces rachats d'actifs, à hauteur de 30 Md€ par mois ont été réduits à 15 Md€ à partir d'octobre 2018 et disparaîtront en janvier 2019. De ce fait, les taux longs pourraient dès maintenant repartir à la hausse, mais de façon progressive.

Le contexte national

Depuis la fin 2016, l'activité française gardait une cadence soutenue (+0,5 à 0,6 % par trimestre) : la croissance annuelle avait donc atteint 2,2 % lors de l'été 2017, renouant avec un rythme qui n'avait pas été observé depuis 2011, dans un contexte où l'ensemble de la zone euro connaît une croissance relativement homogène. Marquant ainsi le retour d'une croissance française solide et régulière (+ 2 % en moyenne annuelle), cette progression s'était accompagnée d'environ 270 000 créations nettes d'emplois, permettant un recul de plus d'un point du taux de chômage.

Cependant, la première moitié de l'année 2018 a été plus difficile que prévue pour l'économie française, qui a enchaîné deux trimestres de « trou d'air » selon l'INSEE, à 0,2 % de croissance. On peut noter que ce ralentissement ne s'est pas limité à la France et ses facteurs internationaux sont connus (remontée des prix du pétrole, contexte d'incertitudes, lié notamment aux tensions protectionnistes).

Pourtant, le tassement de la croissance est accru sur le territoire français par rapport à la zone euro, où la progression de croissance observée est de +0,4% par trimestre. Certains facteurs nationaux expliquent ce phénomène : une consommation des ménages quasiment stable, de moindres besoins en énergie du fait d'un printemps très doux, la baisse du pouvoir d'achat enregistrée au trimestre précédent (liée à la hausse de la CSG) ou encore une amélioration des échanges extérieurs qui s'est par ailleurs faite attendre.

La seconde moitié de l'année 2018 s'inscrit dans un environnement international qui reste porteur mais incertain. Ainsi l'économie française reprendrait du tonus en fin d'année avec une croissance similaire à celle observée sur la zone euro. Quelques indicateurs permettent d'étayer cette prévision réalisée par les économistes : bondissement des immatriculations de voitures neuves, tonicité des investissements des entreprises, accélération des exportations en fin d'année, sous l'effet du calendrier des livraisons aéronautiques.

Il faudra cependant porter une vigilance particulière sur les impacts de la hausse des prix de l'essence et du fioul sur la consommation des ménages et des entreprises.

D'après l'INSEE, l'ensemble de ces éléments porterait la croissance du produit intérieur brut (PIB) français à +0,5 % au troisième trimestre 2018 (revue à 0,4% au 30 octobre 2018) puis +0,4 % au quatrième. La croissance annuelle atteindrait 1,6 %, après 2,3 % en 2017. L'économie française créerait environ 130 000 emplois en 2018 et le taux de chômage s'établirait à 8,9 % en fin d'année.

Les risques pesant sur ce scénario sont plutôt sur la scène internationale, avec par exemple les conséquences de mesures protectionnistes sur le commerce mondial ou les modalités du Brexit. La Banque centrale européenne table quant à elle sur une croissance de la zone euro de 2% en 2018 puis 1,8% en 2019.

Le Gouvernement, dans le projet de loi de finances pour 2019, table également sur une trajectoire de stabilité de la croissance française à un rythme soutenu avec une prévision entre 1,4% à 1,7% pour 2019. Cette prévision est proche de celle de l'INSEE, mais également de la Banque de France, de la Commission européenne ainsi que du fonds monétaire international (FMI) pour la zone euro.

S'agissant de l'inflation, après s'être redressée à 1,0 % en 2017, l'inflation atteindrait d'après les prévisions 1,8 % en 2018 (y compris tabac) sous l'effet notamment de la hausse des cours du pétrole puis baisserait à 1,4 % en 2019, les prix du pétrole alimentant moins l'inflation.

L'investissement des entreprises demeurerait dynamique avec des perspectives d'activité nationale et internationale bien orientées et dans un contexte financier toujours favorable.

Dans ce contexte, le déficit public a été ramené en deçà du seuil de 3 % du PIB en 2017, et devrait à nouveau être contenu au-dessous de ce seuil en 2018 et 2019, ce qui serait inédit depuis l'an 2000. A noter que la capacité de financement des administrations publiques locales (APUL) continue de s'améliorer : après 0,8 milliard d'euros en 2017, cette capacité de financement passerait à 1,5 milliard d'euros en 2018. En 2019, le déficit s'établirait à 1,9 % du PIB en dehors de l'effet, ponctuel, de la transformation du crédit d'impôt pour la compétitivité et l'emploi (CICE) en allègements généraux – venant dégrader temporairement le déficit de 0,9 point de PIB.

Le contexte régional

D'après l'INSEE, le bilan économique du Grand Est montre une économie plus dynamique en 2017 qu'en 2016, ce qui était pressenti dans les prévisions. En effet, l'emploi salarié a progressé pour la 2ème année consécutive de +1% et l'emploi dans la construction a renoué avec la croissance pour la

première fois depuis 2009. Le taux de chômage a perdu 1,3 point et atteint 8,6%, équivalent à la moyenne en France métropolitaine. Par ailleurs, le Grand Est conserve en 2017 son deuxième rang pour les exportations et se place au quatrième pour les importations. La création d'entreprises progresse dans 7 départements sur 10 et le Bas-Rhin en concentre un quart sur son territoire. Enfin, les établissements d'hébergement touristique du Grand Est ont enregistré une augmentation de 7% du nombre de nuitées, ce qui est supérieur au niveau national.

La dernière note de conjoncture du Conseil économique et social de la région Grand Est ainsi que les derniers chiffres du tableau de bord pour la conjoncture régionale de l'INSEE fournissent des éléments plus récents sur le contexte régional en 2018.

En synthèse, les conditions de reprise économique présentes en Europe et en France se déclinent également en 2018 dans la région Grand Est et dans le Bas-Rhin où l'Eurométropole tient une place significative en atteignant le seuil de population de 500 000 habitants.

L'emploi salarié dans le Grand Est a ainsi progressé en un an de +0,5% au 2ème trimestre 2018 (environ 9 000 créations nettes). C'est dans le Bas-Rhin que la progression est la plus forte avec +1,3 % sur la même période, tiré par l'emploi intérimaire et le secteur de la construction qui redémarre (+1 000 logements mis en chantier entre juin 2017 et juin 2018). Cependant, le taux par zone d'emploi est très hétérogène sur le territoire de la grande région, comme le montre cette carte :

6 - Evolution annuelle des effectifs salariés par zone d'emploi au 2ème trimestre 2018 (en %)

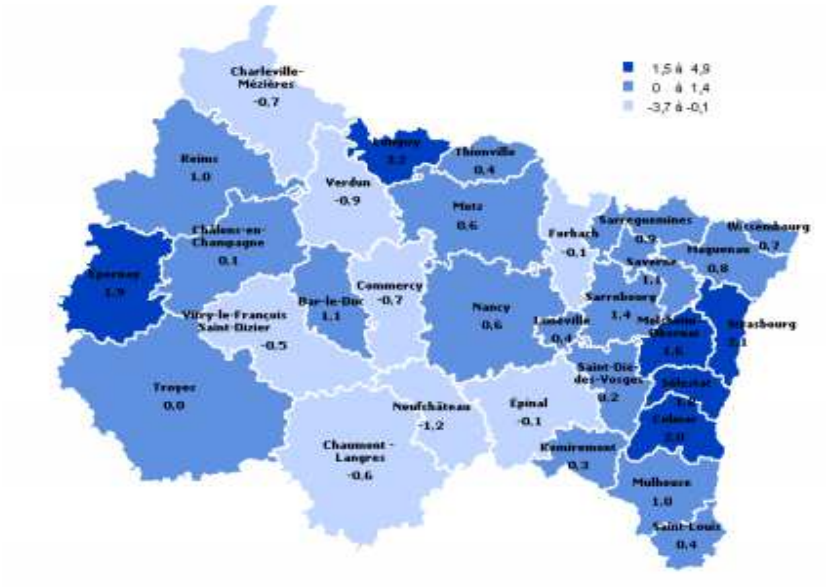

Source : Acoss-Urssaf

Concernant, le taux de chômage, il diminue encore sensiblement dans le Bas-Rhin puisqu'il passe à 7,6% au 2ème trimestre 2018 contre 8,1% un an auparavant, et 8,6% dans le Grand Est.

Par ailleurs, la publication régionale de l'URSSAF d'octobre confirme le dynamisme de l'emploi au niveau du Bas-Rhin. Au second trimestre 2018, les effectifs salariés du secteur privé non agricole progressent de 0,9 % sur la région Grand Est. Sur les dix départements qui composent la région, cinq départements créent des emplois dont le Bas-Rhin avec le plus fort taux de croissance de création d'emplois à +1,8% par rapport au trimestre précédent.

Par ailleurs, d'après l'ADEUS, les indicateurs de la démographie des entreprises sont au vert dans le Bas-Rhin. Après un ralentissement marqué en 2015, la création d'entreprises dans le Bas-Rhin et sur le territoire eurométropolitain a repris en 2016 à un rythme plus soutenu que la moyenne. Elle suit depuis 2017 la tendance nationale, hors Ile-de-France. A la fin du 2ème trimestre 2018, le nombre de créations cumulées sur 12 mois dépasse d'au moins 10% son niveau cinq ans plus tôt.

Côté construction, 31 200 logements ont été autorisés à la construction entre juin 2017 et juin 2018 dans le Grand Est, dont 10 100 sur le seul territoire bas-rhinois.

La Banque de France apporte dans son enquête mensuelle de septembre 2018 une actualisation de cette tendance : elle observe un tassement de la production industrielle en septembre, avec toutefois une perspective optimiste pour la fin de l'année, des carnets de commande bien étoffés et une relance de l'activité annoncée à court terme, que ce soit dans l'industrie comme dans le bâtiment et les travaux publics. S'agissant des services marchands, une progression de la demande et des prestations sont attendues pour les prochaines semaines.

Le contexte métropolitain

A l'échelle de la zone d'emploi de Strasbourg, l'activité économique est en constante progression depuis la fin de l'année 2015. La création nette d'emplois salariés dans le secteur marchand est en croissance de +2%, soit plus de 10 000 emplois nets créés entre le dernier trimestre 2015 et le deuxième trimestre 2018.
On observe une dynamique similaire en matière de création d'entreprises avec une progression de +10,8 % entre 2017 et 2016, avec 4907 entreprises créées dans l'Eurométropole en un an, un record sur les 30 dernières années. En la matière, l'Eurométropole joue pleinement son rôle de territoire capitale et de moteur économique du Grand Est. Elle est la seule grande intercommunalité de la région, avec le Grand Reims, à connaître une augmentation du nombre de ses créations d'entreprises en sept ans.

Cette dynamique économique s'est traduite par une baisse significative du chômage. En effet, le taux de chômage observé au 2ème trimestre 2018 est un des niveaux les plus bas observés depuis 2011 avec 9,2%.

1.2. Les dispositions du projet de loi de finances pour 2019 impactant les finances métropolitaines et le suivi du contrat financier avec l'Etat

Ce rapport des orientations budgétaires a été élaboré sur la base du projet de loi de finances pour 2019, déposé par le Gouvernement le 24 septembre 2018. De ce fait, certaines données pourront être précisées voire modifiées dans le cadre du rapport du budget primitif 2019 car ce projet de loi ne sera voté que fin décembre 2018. Par ailleurs, obligation est faite depuis 2018 d'opérer au sein de ce rapport un suivi des objectifs de maîtrise des dépenses réelles de fonctionnement et d'évolution du besoin de financement, conformément au contrat financier signé avec l'Etat le 30 juin 2018.

Le projet de loi de finances pour 2019

La répartition des concours financiers de l'État ne devrait pas être fondamentalement modifiée en 2019. Le principe de financement de certaines dotations en prélevant sur d'autres enveloppes reste affirmé. Les arbitrages seront faits à enveloppes globales constantes.

A titre d'exemple, en l'état actuel des discussions, le PLF 2019 pourrait acter une hausse de 90 M€ de la dotation de solidarité urbaine (DSU, la hausse était de 110 M€ pour 2018), et de 90 M€ pour la dotation de solidarité rurale (même montant qu'en 2018).

Un besoin de l'État d'environ 150 M€ destiné à financer des dotations plus exceptionnelles apparaît pour 2019. Ce besoin pourrait être financé à hauteur de 54 M€ par le bloc communal, sans en connaître à ce jour les modalités.

L'actualité fiscale portera en 2019 sur la 2ème étape du dégrèvement de la taxe d'habitation pour 80 % des ménages ainsi que sur la réforme des bases fiscales des locaux d'habitation.

En effet, à compter des impositions dues au titre de 2018, un dégrèvement de taxe d'habitation sur la résidence principale et ses dépendances a été mis en place. Ainsi, 80 % des contribuables sont dégrevés de taxe d'habitation de façon progressive sur trois ans (2018, 2019 et 2020). La recette métropolitaine sera pourtant préservée puisque l'État prend à sa charge le coût de cette réforme. La collectivité recevra de l'Etat l'intégralité de la recette théoriquement due par l'ensemble des contribuables. Les prévisions de recette de taxe d'habitation se feront donc sans tenir compte de cette réforme, jusqu'en 2020 inclus.

Avec un produit global de 22 Md€ pour le bloc communal, la taxe d'habitation en représente plus de 35% des ressources propres. Pour l'Eurométropole de Strasbourg, le produit de taxe d'habitation en prévision pour 2018 représente près de 76 M€ (et 74,3 M€ réalisés en 2017, représentant 34 % des ressources fiscales.)

Cependant, le Gouvernement a annoncé sa volonté de supprimer cette taxe pour l'ensemble des contribuables à horizon 2020. Il a proposé le 4 juillet dernier, en échange d'une « fraction d'impôt national », le transfert au bloc communal de la part départementale de taxe foncière sur les propriétés bâties pour compenser la perte de la taxe d'habitation, selon un scénario qui reste à affiner. Il s'agit notamment de préciser si les EPCI à fiscalité propre seront destinataires ou non d'une fraction de cette part ou si seules les communes pourront en bénéficier.

La seconde réforme en cours concerne la révision des bases fiscales des locaux d'habitation. En effet, l'obsolescence des bases, fondées sur des mesures de confort datant des années 1970, génère des situations d'iniquité face à l'impôt. Un an après les résultats de l'expérimentation de nouvelles bases locatives d'habitation, le gouvernement élargit les simulations en prévision d'une éventuelle généralisation. L'application de cette réforme aux taxes foncières n'est pas envisagée avant 2022.

Les prévisions budgétaires seront donc prises toutes choses égales par ailleurs, en attendant un projet de loi portant sur ces sujets, annoncé pour le printemps 2019.

Le suivi du contrat financier avec l'Etat

L'article 13 de la loi de programmation des finances publiques pour les années 2018 à 2022 du 22 janvier 2018 prévoit que le débat sur les orientations budgétaires (DOB) devra prendre en compte les objectifs concernant l'évolution des dépenses réelles de fonctionnement ainsi que l'évolution du besoin de financement annuel de la collectivité signataire du contrat financier avec l'Etat.

Pour rappel, à compter de 2018, l'Etat a proposé une nouvelle approche dans ses relations financières avec les collectivités territoriales, après la baisse des dotations mise en œuvre depuis 2014.

L'Etat a ainsi invité 322 collectivités (régions, départements, communes et EPCI à fiscalité propre, dont les charges sont supérieures à 60M€) à la signature d'un contrat financier avec le Préfet ; ce contrat engage les collectivités à maîtriser l'augmentation de leurs dépenses de fonctionnement sur 3 années.

Dès 2015**,** l'Eurométropole de Strasbourg, compte tenu des contraintes liées à la baisse de la dotation globale de fonctionnement (DGF), a engagé un processus de maîtrise budgétaire et d'amélioration de sa trajectoire financière. Plusieurs leviers ont ainsi été mobilisés :

- la démarche « avenir du service public local » (ASPL), adoptée par le Conseil communautaire (et le Conseil municipal strasbourgeois), reposant sur trois piliers indissociables et d'égale importance, à savoir un objectif de « stabilité de la masse salariale hors mesures nationales», l'adaptation et la qualité du service public, et l'amélioration des conditions de travail des agents ;
- une maîtrise des dépenses de fonctionnement par la recherche d'économies sur les dépenses courantes ;
- un travail sur le plan pluriannuel d'investissement (PPI), en identifiant un montant d'investissement soutenable sur le mandat, avec un niveau d'investissement annuel budgétisé restant conséquent autour de 200 M€ ;
- une stabilisation des subventions de fonctionnement.

Ce travail de pilotage et de maîtrise des charges déjà entrepris par l'équipe métropolitaine a permis notamment de stabiliser la masse salariale depuis 2014 (hors mesures exogènes) et d'améliorer la trajectoire financière, ce qui s'est concrétisé par l'obtention d'une note AA perspective stable par l'agence de notation Fitch depuis septembre 2016.

Cependant, si le principe de la limitation de la hausse des dépenses de fonctionnement est parfaitement conforme aux engagements de l'Eurométropole, il demeure une réserve sur la méthode et une inquiétude sur les périmètres d'activité pris en compte.

C'est à ce titre que l'Eurométropole a demandé formellement à l'Etat qu'un certain nombre de dépenses soient sorties du périmètre de calcul des comparaisons d'exercice budgétaire, comme les dépenses portées par la collectivité pour le compte d'autres partenaires, dans le cadre par exemple d'appels à projets européens ou nationaux, les dépenses supplémentaires dont la réalisation aurait été rendue obligatoire par l'Etat (sécurité, nouvelles normes, accueil en hébergement d'urgence, etc…), la part de dépenses ayant bénéficié d'un financement de l'Etat, en vue de la mise en œuvre ou du renforcement d'une politique d'intérêt général (dans le domaine du développement économique par exemple…), les dépenses métropolitaines volontaristes qui viennent en appui des missions d'intérêt général assumées par l'Etat.

Cette démarche est également portée par les associations d'élus, et notamment France Urbaine, afin que le dispositif du contrat financier soit amendé au niveau législatif pour qu'un examen assoupli des dépenses métropolitaines 2018 soit réalisé par le Préfet en avril 2019.

Dans ce contexte, l'Eurométropole a signé le 30 juin 2018 le contrat financier avec l'Etat, s'engageant à une augmentation annuelle de ses dépenses de fonctionnement (DRF) de +1,2% entre 2018 et 2020 *(base de calcul = charges 2017)*.

La norme d'évolution des charges sur laquelle l'Eurométropole de Strasbourg s'est engagée est la suivante :

	Rappel de la base 2017	**2018**	**2019**	**2020**
Montant des dépenses réelles de fonctionnement (DRF)	548,4 M€	555,0 M€	561,7 M€	568,4 M€

Si l'Eurométropole de Strasbourg ne remplissait pas, à l'examen des comptes de gestion, l'objectif d'évolution des dépenses réelles de fonctionnement fixé à 1,2% par an jusqu'en 2020, une reprise financière par l'Etat serait opérée sur les douzièmes de fiscalité directe en avril n+1. Cette reprise serait alors égale à 75 % du montant de l'écart constaté, avec un plafond à hauteur de 2% des recettes réelles de fonctionnement *(soit 13 M€ en 2017 pour l'Eurométropole)*. Les collectivités refusant de signer un contrat avec l'Etat se verraient reprendre quant à elles 100% de l'écart constaté.
A fin octobre 2018, 71% des 322 collectivités identifiées – et au sein de ces 229 collectivités, toutes les métropoles (à l'exception de la Métropole du Grand Paris, non concernée) - avaient signé le contrat financier avec l'Etat.

Il convient de préciser que la progression, maximale, des 1,2% s'applique bien sur le compte administratif et non pas sur les budgets prévisionnels (budget primitif et budgets après décisions modificatives). Par conséquent, pour vérifier le respect du contrat financier, il faut effectuer une projection de l'exécution des dépenses de fonctionnement qui, à l'échelle de dépenses réelles de fonctionnement de près de 560 M€, présente forcément un écart avec la prévision.

Par ailleurs, le besoin de financement, qui est défini comme les emprunts minorés des remboursements de dette, doit être maintenu à 0 € en 2018 et 2020 et -9 M€ en 2019. Cette amélioration du besoin de financement sur la période correspond à la poursuite de l'objectif de limitation de son endettement poursuivi par l'Eurométropole depuis l'année dernière. De fait, la prospective prévoit pour les années 2018, 2019 et 2020 – soit les 3 années sous contrat – un encours de dette inférieur à celui constaté au compte administratif 2017 (590 M€).

2. UNE SITUATION FINANCIERE MAITRISEE EN 2017 ET 2018

2.1. Rappel : les grands équilibres financiers au compte administratif 2017

Pour la première fois depuis plusieurs années, le budget principal est repassé en excédent fin 2017, à 18,6 M€. Face à un besoin de financement de la section d'investissement de 11,4 M€, augmenté des restes à réaliser de 2,6 M€, le résultat de fonctionnement dégagé en 2017 s'est élevé à 32,7 M€ et a permis de couvrir le besoin de financement au-delà de ce qui était nécessaire, créant un excédent qui a été affecté à l'exercice 2018 et devrait permettre un désendettement en 2018.

Le résultat global de l'Eurométropole, une fois consolidé le budget principal et les 5 budgets annexes (transport en commun, eau, assainissement et zones d'aménagement et enlèvement des ordures ménagères sur le territoire des 5 dernières communes ayant intégré l'Eurométropole), est excédentaire, pour la 6ème année consécutive, à hauteur de 88,8 M€, hors restes à réaliser.

Grâce notamment à des recettes en hausse, le taux d'épargne brute, qui exprime la part des ressources courantes disponibles pour rembourser la dette et investir, s'est amélioré. Il s'établit en 2017 à 15,8% (contre 13,3 % en 2016) avec 77 M€ d'épargne brute ou autofinancement (hors cessions, qui sont considérées comme des produits exceptionnels, donc non comptabilisées), contre 65 M€ en 2016.

Cette amélioration de l'autofinancement en 2017 par rapport à 2016 s'explique principalement par un décalage des prestations de détournement de déchets de l'usine d'incinération des ordures ménagères (UIOM) de fin 2015 sur l'exercice 2016, ce qui avait dégradé de 9M€ l'épargne brute 2016. Le taux d'épargne brute demeure largement supérieur au premier seuil d'alerte, de 10%.

Cet autofinancement a permis, entre autres, de financer un volume d'investissement en repli au niveau du taux de réalisation, avec 140 M€ d'équipements réalisés (contre 174 M€ réalisés en 2016).

Principal ratio d'analyse du poids de la dette d'une collectivité locale, la capacité de désendettement indique la durée théorique nécessaire à une collectivité pour rembourser l'intégralité de sa dette en recourant à son épargne brute, exprimée en nombre d'années. Ce ratio est égal au rapport entre l'encours de dette au 31 décembre et l'épargne brute dégagée sur l'année.

Au 31 décembre 2017, le ratio au budget principal est de 7,7 ans (contre 8,9 ans en 2016) soit bien en dessous du 1er seuil d'alerte de 10 ans que l'Eurométropole s'est fixé pour le pilotage de sa dette.

La situation financière saine de l'Eurométropole a d'ailleurs été soulignée par l'agence de notation Fitch qui a maintenu sa note AA lors de sa revue intermédiaire d'août 2018. La note reflète *« les bonnes*

performances budgétaires de l'Eurométropole, une capacité de désendettement satisfaisante malgré un niveau d'endettement relativement élevé, une économie locale diversifiée et une bonne gouvernance. La perspective stable traduit la capacité de l'Eurométropole, selon Fitch, à maintenir à moyen terme des ratios budgétaires et d'endettement compatibles avec les notes actuelles. »

2.2. Les premières tendances du résultat prévisionnel pour 2018

En préalable, il est rappelé que cette projection d'un résultat final 2018, même effectuée à six semaines de la clôture comptable de l'exercice 2018, demeure un exercice d'anticipation. L'extrapolation sur les deux derniers mois de l'exercice des données observées de janvier à fin octobre 2018 n'est pas toujours pertinente, car, traditionnellement, les dernières semaines de l'exercice sont marquées par une forte accélération des propositions de mandats de dépenses et des titres de recettes, tant en fonctionnement qu'en investissement.

A titre d'exemple, à début novembre 2018, ce sont 34 600 mandats qui ont été passés depuis le début d'année, pour un montant total à fin d'année estimé autour de 44 000 mandats, illustrant ainsi l'accélération de fin d'exercice. D'importants mouvements financiers peuvent donc survenir durant ces prochaines semaines et faire évoluer le résultat prévisionnel 2018, qui ne sera définitivement connu que début 2019. L'impact le plus important pour l'Eurométropole joue sur ses recettes, avec les calculs effectués tout début d'année 2019 – et qui devront être validés par la Commission mixte paritaire de fin janvier - sur les remboursements de personnel, de frais d'administration, en provenance de la Ville de Strasbourg et des budgets annexes, et qui vont affecter le montant des recettes 2018 définitivement perçues par l'Eurométropole.

Pour ce qui concerne **les dépenses de fonctionnement**, la réalisation de l'exercice 2018 serait notamment marquée par les éléments suivants.

Les charges à caractère général, hors dépenses liées à l'usine d'incinération des ordures ménagères (UIOM, estimées à plus de 34 M€ sur 2018), devraient progresser bien au-delà de l'inflation en réalisé 2018 par rapport au réalisé 2017, suite notamment aux externalisations de différentes missions auparavant gérées en régie (+2 M€), à des régularisations budgétaires et comptables des dépenses d'entretien et de dépenses assujetties à la TVA (+3,6 M€), aux dépenses d'énergie qui progressent compte tenu de l'augmentation du carburant et du gaz (+1,5 M€.)

S'agissant des charges de personnel, une stabilisation, voire une légère baisse est attendue par rapport à 2017, résultat du pilotage fin, dans le cadre du projet Avenir du service public local (voir détail dans la partie 2.3.2. consacrée au pilotage des ressources humaines). Ainsi, la masse salariale devrait être stable, et ce pour la 4ème année consécutive malgré un GVT (Glissement Vieillesse Technicité) de plus de 1%.

Il est prévu par ailleurs une légère augmentation des autres charges de gestion courante (+0,7 M€) mais une légère baisse des subventions de fonctionnement en 2018 (-0,2 M€). Au final, c'est la baisse attendue de la contribution au budget annexe des transports en commun, suite aux efforts de gestion réalisés par la CTS dans le cadre du contrat de performance, qui permet aux charges de gestion d'être globalement contenues.

Les intérêts de la dette devraient connaître une baisse de 400 K€, à moins de 11,5 M€, compte tenu de la faiblesse des taux variables et d'un recours à l'emprunt limité en 2018 (entre 0 et +20 M€ d'emprunt nouveau en 2018, à calibrer en décembre au vu du taux de réalisation des investissements en fin d'année.)

S'agissant des **recettes de fonctionnement**, on peut émettre à ce stade les hypothèses détaillées ci-dessous.

Le montant notifié de DGF au printemps 2018 s'établit à hauteur de 80,90 M€, soit à un niveau plus faible qu'initialement budgété (81,6 M€). Entre 2017 et 2018, cette dotation a baissé de -1,5%, notamment du fait de la modification des modalités de calcul du coefficient d'intégration fiscale, désormais par strate de collectivités et intégrant la métropole du Grand Paris.

Le produit de la fiscalité directe locale devrait baisser de près de -0,6% entre 2017 et 2018. Cette baisse s'explique par plusieurs facteurs :

- une baisse de 3M€ de cotisation sur la valeur ajoutée des entreprises (CVAE) qui est spécifique à 2018 et ne devrait pas être pérenne. Après analyse, elle est imputable à une sinistralité accrue du plus important contribuable sur le territoire métropolitain, qui l'a entrainé en 2016 à constituer des provisions supplémentaires, ce qui a minoré son chiffre d'affaires ;
- par ailleurs, une croissance des produits (sans hausse de taux) de la fiscalité ménage et de la fiscalité entreprise (cotisation foncière des entreprises) de 2 M€ chacun, du seul fait du coefficient national d'actualisation des bases (1,2%) et de l'augmentation démographique du nombre de redevables ;
- une baisse de 1,7 M€ de produit de taxe sur les surfaces commerciales, expliquée par les dégrèvements demandés et obtenus auprès de l'administration fiscale par certains importants contribuables.

La dotation de compensation annuelle, négociée fin 2016, avec le Département du Bas-Rhin s'élève à 11,2 M€ ; conformément à la loi, elle ne fait pas l'objet d'actualisation annuelle.

Dans ces conditions, le résultat prévisionnel de fonctionnement devrait être positif, avec une épargne brute dégagée néanmoins en baisse par rapport à 2017, hors cessions. Par ailleurs, le stock de dette du budget principal devrait baisser de plus de 20 M€, autour de 567 M€ fin 2018.

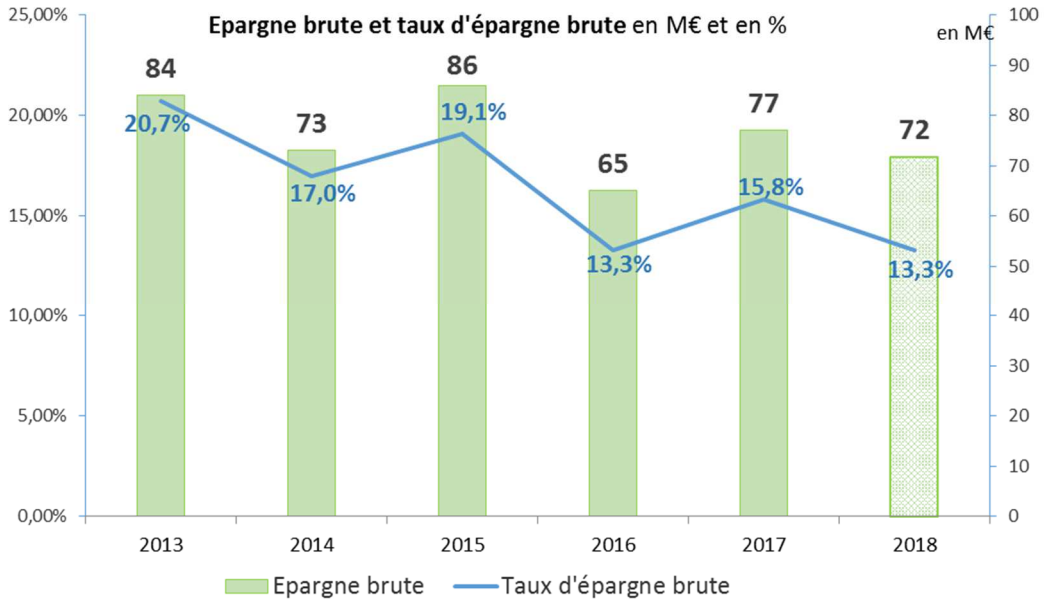

Les dépenses d'investissement opérationnelles, avec une hypothèse de réalisation à 80% de leur inscription (après la décision modificative de novembre), sont attendues autour de 165 M€ fin 2018.
Dans ces conditions, les ratios de pilotage fin 2018 devraient respecter les seuils de bonne gestion définis par la collectivité, avec une capacité de désendettement en-dessous de 8 années et un ratio d'épargne brute bien au-dessus du seuil de 10%, à plus de 13%.

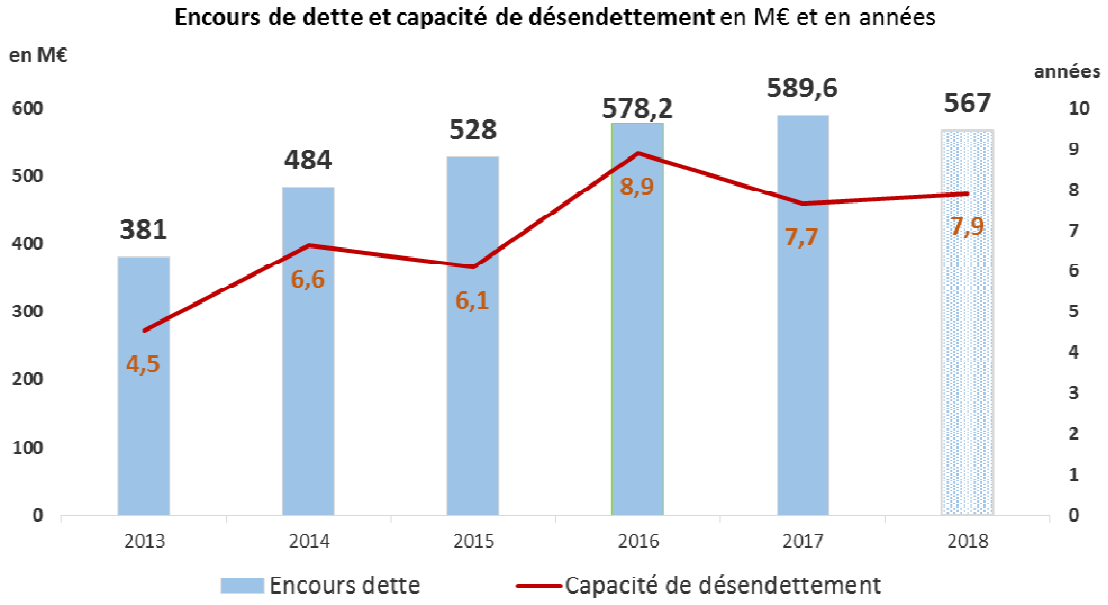

2.3. Les enjeux liés au pilotage de la dette et aux ressources humaines

2.3.1 Une gestion de la dette saine et prudente qui préserve les marges de manœuvre financières

Depuis la loi NOTRe, le rapport d'orientation budgétaire doit opérer un point complet sur l'endettement de la collectivité.

L'encours de dette de l'Eurométropole de Strasbourg s'élevait à 590 M€ fin 2017 et devrait se situer à un maximum aux alentours de 567 M€ à fin 2018.

Il est proposé de réaliser, dans un premier temps, une analyse comparative de cet encours, notamment par rapport aux données du panel de communes et groupements proposé par notre prestataire-conseil en matière de gestion de dette.

L'encours de dette se caractérise par un taux d'intérêt moyen relativement bas : 1,93% à fin 2017 contre 2,44% observé sur le panel des villes et EPCI de plus de 100 000 habitants fin 2017. Ce taux moyen de l'Eurométropole a baissé entre 2017 et 2018, passant ainsi de 2,07% à 1,93% et est prévisionnellement attendu à 1,94% fin 2018.
La quasi stabilité du taux moyen en 2018 est liée à la décélération de la baisse des taux courts européens durant toute l'année (0,46% de moyenne pour les taux variables) mais surtout à la remontée de 1% du taux d'inflation sur lequel est adossé l'un des emprunts de l'Eurométropole.

Taux moyen de la dette au 31 décembre de l'année

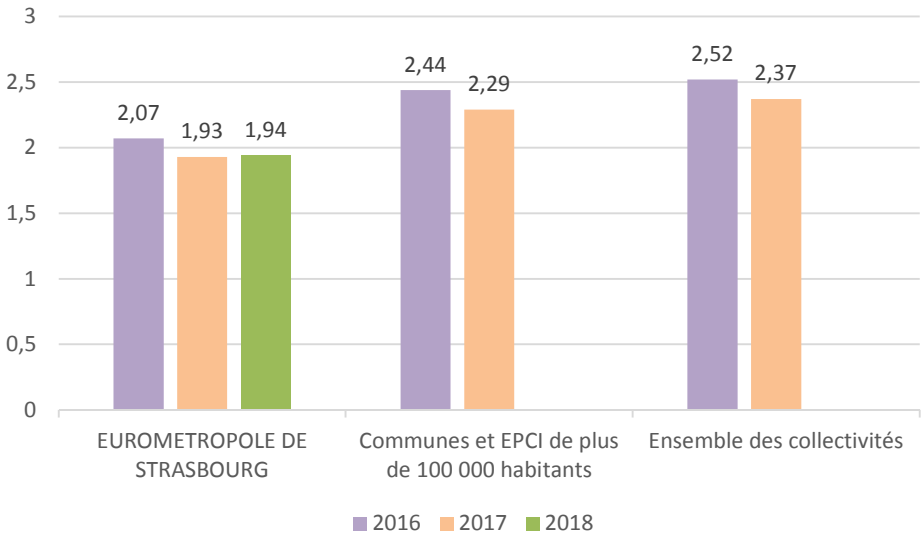

La structure de la dette

L'encours de la dette métropolitaine est constitué fin 2018 de 56% de taux fixes et 44% de taux indexés. Cette répartition démontre une part plus importante pour les taux fixes par rapport au panel observé, ce qui permet d'équilibrer le risque, entre des taux fixes, sécurisés et des taux variables qui permettent de profiter des taux bas, sachant que ces taux sont tous exclusivement indexés sur les taux interbancaires européens, ces derniers étant fortement corrélés à la politique très interventionniste (et « baissière ») de la Banque Centrale Européenne.

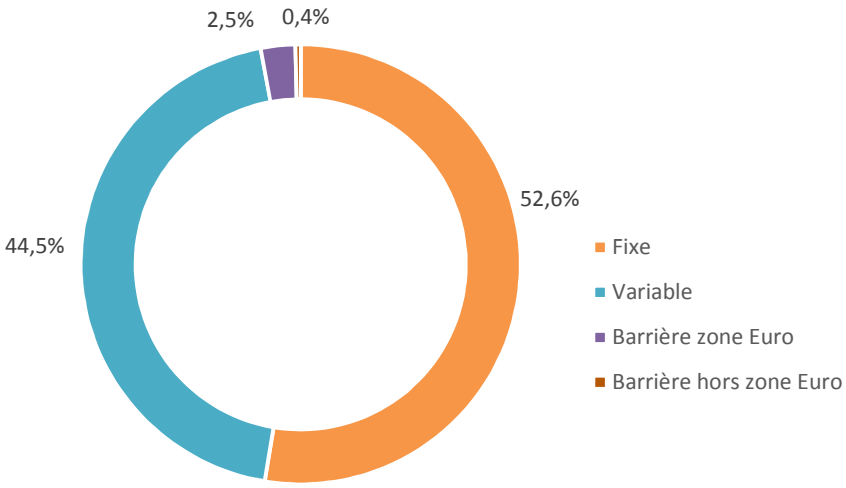

L'Eurométropole de Strasbourg bénéficie d'une dette structurellement saine, ainsi que le démontre les caractéristiques de la dette de l'Eurométropole de Strasbourg, présentées ci-après selon la classification des risques établie par la Charte Gissler - ou charte de bonne conduite.

La classification des prêts de l'Eurométropole de Strasbourg s'établit comme suit fin 2018 :

- 51 contrats, soit **96,3%** de l'encours, classés en risque A1 : dans cette catégorie figurent tous les prêts indexés et fixes,
- 1 contrat, soit **0,8%** de l'encours, classé en risque A2 : il s'agit d'un emprunt indexé sur l'inflation française, hors tabac,
- 3 contrats, soit **2,5%** de l'encours, classés en risque B1 : cette catégorie regroupe tous les prêts à barrière désactivante sur de l'EURIBOR 3 ou 12 mois,
- 1 contrat soit **0,4%** de l'encours classé en risque B4 : il s'agit d'un emprunt à barrière désactivante[1] sur le LIBOR USD 12 mois.

Là aussi, l'Eurométropole présente une dette encore plus sécurisée que la moyenne des communes et établissements publics de plus de 100 000 habitants, avec les répartitions suivantes.

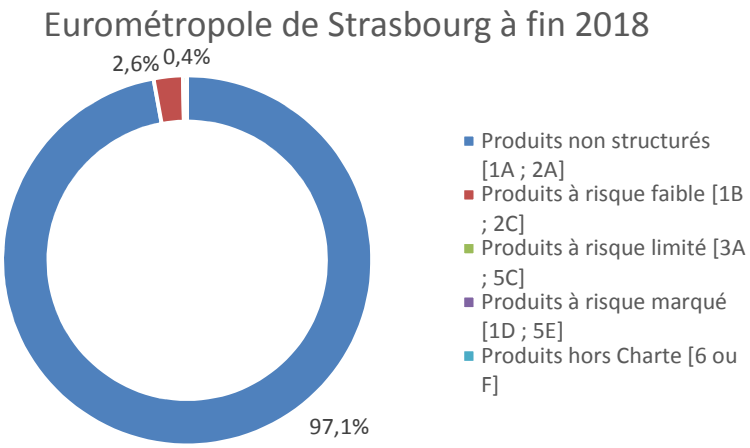

[1] Un prêt à barrière désactivante signifie que le taux reste fixe tant que l'indice monétaire de référence reste en dessous d'un plafond. Au-delà de ce plafond, le taux payé est l'indice monétaire de référence sans marge (EURIBOR ou LIBOR USD). Ces emprunts sont dotés de niveaux de barrière suffisamment élevés pour être couverts contre une éventuelle hausse des taux.

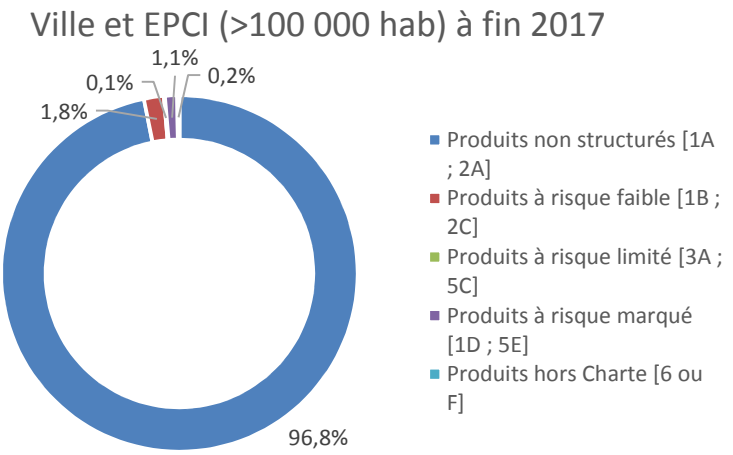

La gestion de la dette

Du côté des partenaires bancaires de l'Eurométropole, ils sont diversifiés puisque onze groupes bancaires disposent d'un encours auprès de la collectivité.

La dette constituée par les émissions obligataires représente 44% de l'encours ; en leur sein, 4 emprunts obligataires sont à remboursement *in fine* et font, depuis leur mobilisation, l'objet d'une provision annuelle, alimentant la trésorerie de l'Eurométropole.

En terme de charge de la dette, les annuités versées en 2017 aux organismes prêteurs par le budget de l'Eurométropole se sont élevées à 50,3 M€, dont 11,8 M€ d'intérêts des emprunts.
La charge ramenée à l'habitant s'établit ainsi à 102,4 €/habitant. La charge totale de la dette représente 6,72% des recettes réelles de fonctionnement (contre 10,4% pour la dernière moyenne connue du bloc communal, en 2016). Ce ratio est la conséquence directe des niveaux de taux sur les marchés et aussi le fruit d'un travail de refinancement et de restructuration mené sur la dette au fil des ans.

Enfin, la durée de vie résiduelle moyenne de la dette diminue entre 2017 et 2018 (11,7 années en 2018 contre 12,9 ans en 2017). Elle reste inférieure à la moyenne de la strate des villes et EPCI de plus de 100 000 habitants (13,5 années).

Dans ce contexte d'encours et d'exposition maîtrisée, la situation de l'endettement – en termes d'encours de dette par habitant – se situe bien en deçà de la moyenne nationale des établissements publics de coopération intercommunale de la strate démographique. Au 1er janvier 2018, la dette par habitant de l'Eurométropole s'établissait à 1 201 €, quand elle s'élevait par exemple à 1 163 € par habitant de Nantes métropole, 1 429 € à Lyon métropole, 1 316 € à Lille métropole ou 2 613 € à Nancy métropole. Au total, en agrégeant la dette par habitant de la Ville centre et du groupement, la ville et

la métropole de Strasbourg, arrivent au 5ème rang des ensembles les moins endettés de France, derrière Toulouse, Bordeaux, Nantes et Brest.

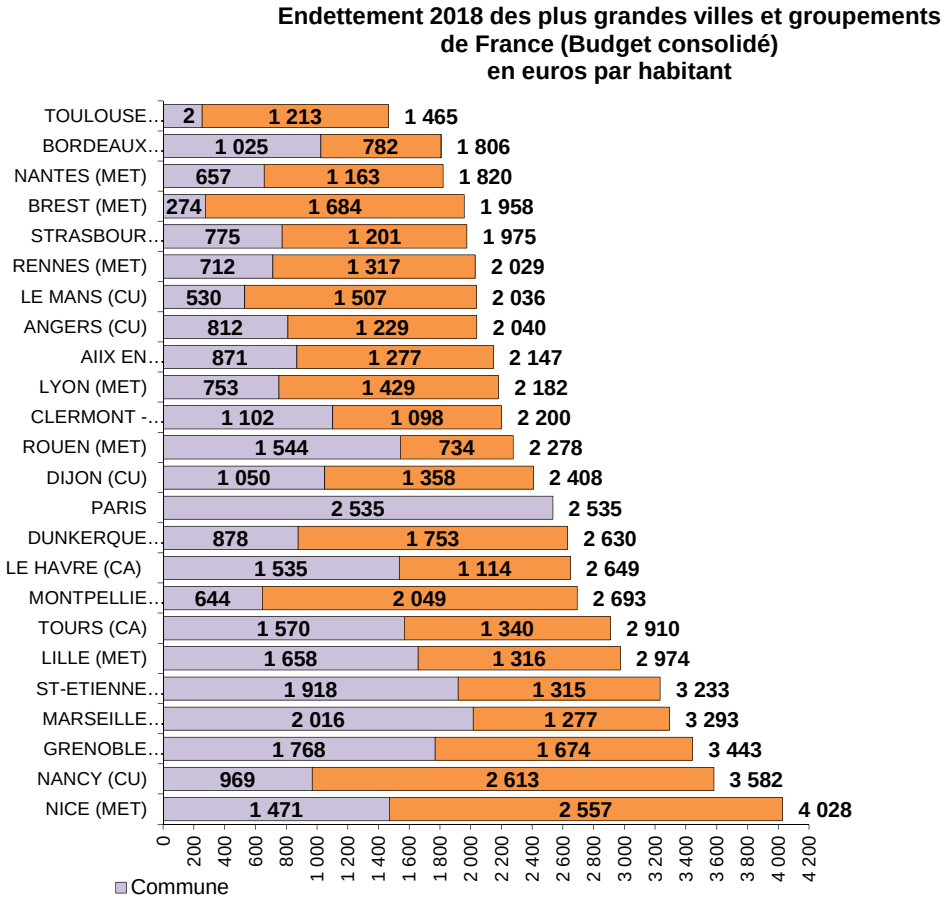

Budget consolidé signifie la dette portée par les collectivités villes centre et EPCI, au titre de leur budget principal et d'éventuels budgets annexes

2.3.2. Le pilotage des ressources humaines

En 2019 sera poursuivi le chantier volontariste engagé depuis 4 ans, qui vise à garantir une stabilité de la masse salariale de l'Eurométropole et de la Ville de Strasbourg, sur la base d'une délibération adoptée par les deux conseils en février 2015. Cette délibération définit l'action à mener sur le mandat pour assurer l'avenir du service public local, action organisée autour de 3 axes d'égale importance :

- mieux répondre aux attentes des citoyens en matière de qualité et d'accès au service public ;
- relever le défi de la nécessaire maitrise des coûts ;
- garantir aux agents un environnement professionnel équitable et de qualité.

La maîtrise des coûts est impactée par de très forts effets inflationnistes endogènes (notamment le GVT - « *glissement vieillesse technicité* ») et exogènes (principalement l'augmentation du point d'indice et la mise en œuvre du protocole PPCR - « *parcours professionnels, carrières et rémunérations* »).

La poursuite de ces objectifs ambitieux s'est traduite par la mise en œuvre de chantiers structurels visant à réformer l'administration en interrogeant son organisation, les modalités de gestion du service public ou les optimisations envisageables ; ceci en concertation avec les organisations syndicales, principalement dans le cadre institutionnel du comité technique et du Comité Hygiène Sécurité et Conditions de Travail. La plupart de ces chantiers sont propres à un métier ou un service, et sont formalisés dans des feuilles de route, discutées et ajustées chaque année avec les directions ; d'autres chantiers sont transversaux, à l'instar du temps de travail, du management, de l'amélioration des conditions de travail, du télétravail, ou du redéploiement.

La signature, le 30 juin 2018, du contrat financier avec l'Etat contraignant à une progression des dépenses de fonctionnement strictement limitée à 1,2% par an, rend d'autant plus essentielle la maîtrise des dépenses de personnel, en raison, d'une part, de leur poids budgétaire, et d'autre part des mécanismes inflationnistes mécaniques (GVT).

La structure des effectifs

Au sein de l'Eurométropole, la répartition des agents-es permanents-es par catégorie se présentait de la sorte en 2017 (dernier bilan social) : 62% de catégorie C, 20% de catégorie B et 18% de catégorie A.

L'âge moyen dans l'administration de l'Eurométropole en 2017 était de 45 années et 11 mois, en légère augmentation par rapport à 2016 (45 années et 8 mois).

Le personnel féminin représentait 51% de l'effectif global permanent.

Les dépenses de personnel

Les dépenses de personnel de l'Eurométropole de Strasbourg représentent plus de 45% de son budget de fonctionnement, et incluent les dépenses de personnel des agents de la Ville (à l'exception des membres du cabinet Ville, des bûcherons et des retraités du cadre local). L'Eurométropole, en tant qu'employeur unique, refacture chaque fin d'exercice la part de masse salariale relevant de la Ville, en fonction de clés de répartition arrêtées lors de la Commission mixte paritaire annuelle. En 2019, la prévision de masse salariale se répartirait de la manière suivante :

Masse salariale Eurométropole	Prévision 2019	Taux
Personnel du groupe Eurométropole (*incluant CCAS, Eau, Assainissement, Transports publics*)	133,0 M€	40,17%
Refacturation au groupe Ville (*incluant EPCC HEAR, OND, Caisse des écoles*)	198,0 M€	59,83%
TOTAL	**331,0 M€**	**100%**

Les effectifs et la masse salariale

Les efforts de maîtrise de la masse salariale se traduisent depuis 2015 par une stabilité des dépenses à périmètre constant : les objectifs de suppressions de postes définis chaque année permettent de neutraliser l'effet mécanique du GVT (évalué à 3,2 M€ pour 2019, soit 1% du chapitre 012) ; au budget primitif pour 2019, ce sont 45 suppressions nettes de postes qui sont prévues (-2,5 M€). La mise en œuvre de la réforme du régime indemnitaire (RIFSEEP) est budgétée à hauteur d' 1 M€, et la possibilité d'indemnisation de jours de congés versés au compte épargne-temps à hauteur de 250 k€.

D'autre part, après une année de pause en 2018, les effets inflationnistes exogènes reprennent à la hausse en 2019, en raison de la poursuite de la mesure nationale d'application du protocole PPCR, estimée à 1,8 M€. Concernant l'exercice 2018, l'augmentation de la CSG pour les fonctionnaires a été neutralisée par des mécanismes de compensation accordés par le Gouvernement (baisse de contributions patronales).

En 2019, l'objectif de stabilité par rapport à l'exercice 2014 à périmètre constant et hors mesures exogènes, inscrit dans la délibération de février 2015, est maintenu.

	CA 2014	CA 2015	CA 2016	CA 2017	Atterrissage 2018	Prévision 2019
Postes budgétaires	7 252	7 174	7 075	7 020 *	6 980	6935
Effectifs permanents	7 004	6 918	6 778	6 643	6 600	6555
ETP personnels permanents	6 750,92	6 663,50	6 540,81	6 410,42	6 370,00	6325,00
Socle de masse salariale (base « zéro » = socle 2014)	323,8 M€	323,8 M€	323,5 M€	321,3 M€	321,1 M€	323,0 M€
Impact cumulé des effets exogènes & changements de périmètre	3,4 M€	-	1,3 M€	7,7 M€	7 M€	8,0 M€
TOTAL chapitre 012	**327,2 M€**	**323,8 M€**	**324,8 M€**	**329,0 M€**	**328,1 M€**	**331,0 M€**

* *au 1er janvier 2017, un changement de périmètre a eu lieu, avec l'intégration de 35 postes du Département du Bas-Rhin et de 6 postes de la Communauté de Commune des Châteaux*

Les rémunérations

Concernant le régime indemnitaire, 2019 verra la mise en œuvre du « *régime indemnitaire tenant compte des fonctions, des sujétions, de l'expertise et de l'engagement professionnel* » (RIFSEEP) : la délibération cadre est prévue au 1er semestre, son déploiement et sa généralisation sont programmés pour le 2ème semestre. Cette évolution du régime indemnitaire est accompagnée par une enveloppe prévisionnelle de 1 M€ en 2019.

Cette réforme vise notamment à :

- faire converger les régimes indemnitaires des filières les moins rémunérées sur les mieux rémunérées ;

  Cette évolution contribuera notamment à l'égalité salariale entre les femmes et les hommes. En effet, au sein d'une même filière, le poids des primes dans la rémunération globale est, à catégorie équivalente, quasiment identique entre les femmes et les hommes (à l'exception de la catégorie A + où une différence existe). Cependant, des écarts de rémunération existent entre les filières, en particulier du fait de la différence actuelle dans les niveaux de régime indemnitaire selon les filières. Or les filières les plus féminisées ont, en moyenne, des niveaux de régime indemnitaire plus faibles.

- valoriser le management de proximité et intermédiaire pour les agents de catégorie B et C ;
- mettre en conformité réglementaire notre régime indemnitaire, notamment en matière d'indemnisation du travail en horaires atypiques ;
- reconnaître les sujétions professionnelles des métiers les plus pénibles en passant d'un ensemble de primes à l'acte à des forfaits liés au niveau de sujétions du poste.

Le temps de travail

Une délibération a été votée le 28 septembre 2018, qui fixe un nouveau cadre général du temps de travail dans la collectivité, tout en réaffirmant un volume annuel de 1579 heures, en référence aux délibérations précédentes (1998 et 2013). Les grands principes retenus sont :

- adaptabilité de l'organisation du travail aux besoins de service public ;
- prise en considérations des contraintes ;
- souplesse et autonomie dans l'organisation du travail ;
- restauration de l'équité dans l'application des règles.

La mise en œuvre de la délibération sera progressive, et débutera au 1er janvier 2019.

3. LA PROPOSITION DE STRATEGIE BUDGETAIRE POUR 2019

3.1. Maintenir le cap sur les efforts de gestion et par là l'autofinancement

La maîtrise dans le temps des charges

Les charges de gestion générale enregistreraient en 2019 une augmentation sensible, expliquée principalement par la réouverture de l'UIOM (+4,3 M€, correspondant au retour à un fonctionnement normal à compter de l'été), par l'externalisation de différentes missions (bas de quais des déchetteries, nettoyage de locaux) qui se traduiront par des économies futures sur la masse salariale, et par l'augmentation du coût de l'énergie (+0,7 M€ prévus).

En parallèle, **les autres charges de gestion courante**, incluant les anciennes charges exceptionnelles, seraient en forte diminution en 2019, compte tenu de l'arrêt à mi-année des dépenses liées aux détournements de déchets et à la réouverture de l'UIOM (-18,6 M€).

Concernant **les charges de personnel**, en raison de l'application à compter de 2019 des mesures du protocole parcours professionnels carrières rémunération (PPCR) et de l'entrée en vigueur du RIFSEEP notamment, la consommation des dépenses de personnel devrait progresser d'à peine 1 % en 2019, pour s'établir autour de 331 M€.

Les subventions versées seraient en légère diminution de 0,4 M€ ; cette évolution résulte de baisses (fin des dispositifs de subventionnement des lignes d'eau des piscines et d'entretien des espaces extérieurs des logements sociaux) et de hausses (hébergement d'urgence, FEDER FSE). A noter cependant que les dépenses au titre du FEDER et du FSE sont intégralement compensées par des recettes de même hauteur.

Enfin, **les charges d'intérêts de la dette**, suite au désendettement amorcé en 2018, devraient baisser d'environ 0,6 M€ en 2019, pour s'établir à 10,9 M€.

Des recettes de fonctionnement atones

Ne représentant qu'à peine plus de 11% des produits de fonctionnement en 2018 (contre encore 17% en 2013), **la dotation globale de fonctionnement (DGF)** a été annoncée comme gelée nationalement pour 2018 mais, du fait de la modification des modalités de calcul de certaines de ses composantes, a vu son montant réduit en 2018 pour l'Eurométropole. La tendance baissière de la DGF n'est plus le fait de la prolongation du plan de redressement des finances publiques ; elle réside désormais dans l'accentuation du mécanisme national d'écrêtement pour financer la croissance globale de la DGF au niveau national. Sans action recensée à ce jour visant à renforcer le coefficient d'intégration fiscale de

notre intercommunalité, il est alors prévu prudemment une DGF 2019 à -2 M€ par rapport à celle perçue en 2018, soit 78,8 M€.

Suite aux annonces faites dans le cadre du projet de loi de finances pour 2018, **le montant de la dotation de compensation de la réforme de la taxe professionnelle (DCRTP)**, qui n'avait quasiment pas évolué depuis sa mise en place en 2011, devait être revu à la baisse de 1 M€ en prévision pour 2018. Au final, le Gouvernement avait fait marche arrière devant le tollé provoqué. Cependant, il demeure prudent de prévoir à nouveau une baisse pour 2019, l'Etat n'ayant pas clairement annoncé sa volonté de supprimer cette ponction sur la DCRTP.

Les ressources fiscales, alimentées par les produits de la taxe d'habitation, les taxes sur le foncier bâti et non bâti, et la cotisation foncière des entreprises, devraient progresser d'environ +6 M€, sans action sur les taux de la fiscalité directe locale. Après un décrochage du produit de CVAE en 2018, il est attendu autour de 49,5 M€ en 2019, expliquant à lui seul la moitié de cette progression. Le reste provient de la revalorisation forfaitaire et physique des bases pour 2019.

Les produits des services et du domaine, qui regroupent principalement le remboursement des frais généraux et de personnel des collectivités associées et des budgets annexes ainsi que la redevance spéciale déchets, sont prévus en stabilité, au vu des réalisations des exercices antérieurs.

3.2. Poursuivre les investissements en faveur du développement de l'Eurométropole de Strasbourg

Les investissements métropolitains viennent traduire physiquement les politiques publiques et les services offerts aux citoyens du territoire. Maintenir une politique d'équipement à hauteur des besoins et des attentes est un objectif qui n'est réalisable qu'avec des marges de manœuvre financières suffisantes. Pour 2019, l'investissement serait calibré autour de 212 M€ avec un taux de réalisation attendu de 80%.

En 2019, plusieurs nouveaux projets d'investissement devraient être **lancés**, on peut citer notamment (avec leur montant total, pluriannuel) :

- Le nouveau Parc des expositions (PEX) pour un montant de 92 M€
- La restructuration du Stade de la Meinau, pour un montant de 60 M€
- Les investissements rendus nécessaires suite à la prise de la compétence de gestion des milieux aquatique et de protection des inondations (GEMAPI), pour un montant de 15 M€
- La phase 2 de la piscine de Hautepierre, pour un montant de 6 M€.

Par ailleurs, le **volume d'investissement 2019** intégrera la poursuite de projets d'ampleur, listés ci-dessous pour les plus conséquents (avec les montants de crédits de paiement consacrés en prévision pour 2019) :

- La poursuite de la construction du PAPS-PCPI, pour 16,5 M€
- Les travaux de désamiantage et de reconstruction de l'UIOM, pour 8,8 M€
- L'aménagement de la rue du péage, pour 6,8 M€
- La participation à l'aménagement du tramway à Koenigshoffen, pour 5,9 M€
- Le financement d'un PEX provisoire, pour 5,4 M€.

3.3. Maîtriser durablement l'endettement de l'Eurométropole

La poursuite de la politique métropolitaine d'investissement sera en partie financée par des ressources propres de l'Eurométropole et en partie financée par le recours à l'emprunt. Le stock de dette métropolitain se caractérise par un taux moyen toujours inférieur à la moyenne des villes et des groupements de plus de 100 000 habitants (voir *supra.).*

Pour le futur, l'Eurométropole de Strasbourg s'attellera à maîtriser durablement son encours de dette, dans des conditions qui ont été affirmées dans le contrat financier avec l'Etat. Pour 2019, le recours à l'emprunt devrait se situer autour d'une vingtaine de millions d'euros. Comme en 2018, le montant emprunté en 2019 sera inférieur aux remboursements de capital, contribuant ainsi au désendettement de l'Eurométropole. Avec un remboursement en capital autour de 45 M€, le désendettement de la collectivité devrait donc se poursuivre au-delà de 2018 en 2019 et 2020.

Enfin, l'Eurométropole continuera à mener cette stratégie de recours à la dette en privilégiant des maturités longues (15 voire 20 ans) et travaillera à faire baisser le coût de sa dette, afin de contenir au maximum les frais financiers et piloter son épargne nette.

3.4. Les budgets annexes de l'Eurométropole en 2019

Budget de l'eau

En 2019, les ventes d'eau devraient être inscrites à hauteur de 40,8 M€ au lieu de 37,2 M€ en 2018, pour se conformer à la moyenne des ventes réalisées ces derniers exercices. Compte tenu de la stabilité prévisionnelle des charges de gestion (à 12,3 M€) et de la quasi stabilité des charges de personnel (à 8,6 M€), l'autofinancement devrait augmenter de façon sensible (+2,7 M€ à 12,8 M€).
Les investissements de ce budget devraient par conséquent continuer à être totalement autofinancés, L'investissement opérationnel du budget annexe de l'eau (autorisation de programme et crédits annuels) devrait s'élever autour de 28 M€ au BP 2019.

Les principales opérations seront :

- le schéma directeur d'alimentation en eau potable pour 9,8 M€ ;
- l'amélioration et l'extension des réseaux d'eau pour 5,5 M€ ;
- les travaux sur les ouvrages pour 5,3 M€ ;
- les travaux liés aux projets ANRU pour 0,8 M€.

Budget de l'assainissement

Ce budget devrait rester stable en terme d'autofinancement (autour de 12 M€), les nouvelles recettes de gestion à encaisser (+3,4 M€) devant être reversées en charges de gestion (+3,7 M€), liées au nouveau contrat du délégataire de la station d'épuration.

Les dépenses de personnel, quant à elles, devraient s'établir à 6,8 M€. Cet autofinancement stable autour de 12 M€ ainsi que la reprise de résultat positif depuis plusieurs années devrait permettre de continuer à autofinancer totalement le budget d'investissement en 2019.
Néanmoins, dans quelques années, les marges de manœuvre devraient se restreindre compte tenu de la montée en puissance du schéma directeur de l'assainissement. Il s'agira dès lors de trancher entre une possible évolution des tarifs ou une augmentation de la dette de ce budget, qui s'établit aujourd'hui à 0,4 M€.

Concernant l'investissement opérationnel au BP 2019 (autorisation de programme et crédits annuels), celui-ci devrait s'élever autour de 23 M€. Il s'agit principalement des opérations suivantes :

- le schéma directeur d'assainissement (10,7 M€),
- le renouvellement des réseaux d'assainissement (4,3 M€),
- les travaux liés aux projets ANRU (1,6 M€)
- les travaux sur les stations d'épuration (1 M€)

Budget des zones d'aménagement

Ce budget est établi selon la méthode de l'inventaire simplifié permanent. Le volume des dépenses et des recettes correspond à des écritures de gestion de stocks, retraçant les acquisitions de terrains, leur aménagement et au final les cessions de terrains aménagés.

A la clôture de chaque zone, il est établit un bilan. Si la zone est excédentaire, le résultat est versé au budget principal. A l'inverse, si elle est déficitaire, c'est au budget principal de couvrir la perte.
A ce jour, et depuis la création de ce budget, neuf zones ont été clôturées, pour un excédent global de 0,4 M€.

En 2019, les investissements à réaliser sur ce budget devraient s'établir autour de 3M€. Les ventes devraient être prévues à hauteur de 3,9 M€.

Budget annexe des transports collectifs

Ce budget est financé, d'une part par le versement transport (attendu à hauteur de 103 M€ en 2019, en légère augmentation) et d'autre part, via une subvention d'équilibre du budget principal (en baisse, pour s'établir à 18,8 M€).

La baisse de la subvention du budget principal est notamment la conséquence du contrat de performance passé avec la CTS, qui permet à cette dernière une plus grande maîtrise de sa masse salariale. L'impact de ce contrat se ressent sur la contribution à verser à la CTS, qui devrait s'établir à 115,1 M€ (en diminution de 2,1 M€).
L'autofinancement devrait s'élever à 4,2 M€, en hausse de 0,4 M€, afin de financer les amortissements générés par les investissements.

La section d'investissement devrait s'établir en 2019 (autorisation de programme et crédits annuels) autour de 15M€, avec les principaux projets suivants :

- le renouvellement des bus et des tramways (3,5 M€) ;
- les subventions pour les extensions tramway vers la Robertsau et Koenigshoffen (3,2 M€) ;
- le développement du schéma bus 2020 (1,4 M€).

4. LES FINANCES DE L'EUROMETROPOLE : PERSPECTIVES 2019 -2021

4.1. Les indicateurs de pilotage financier

Pour la période 2019-2021, la prospective pour l'Eurométropole continue de s'articuler autour de trois grands ratios de pilotage, à l'aune desquels la situation de 2017 et celles, estimées de 2018 et 2019 ont été appréciées ci-dessus : l'équilibre réel du compte administratif, l'épargne brute et la capacité de désendettement.

L'équilibre budgétaire réel, du budget principal concaténé avec les budgets annexes, est systématiquement visé.

En prospective pour 2019 et les années à venir, l'objectif retenu est un taux d'épargne brute minimal de 10%. Ce taux de 10% constitue le socle minimum pour permettre le remboursement des emprunts en cours, tout en conservant des marges de manœuvre pour le financement de nos investissements futurs.

Depuis 2012, l'objectif énoncé est de conserver, autant que faire se peut, une capacité de désendettement de 8 ans maximum, premier seuil d'alerte, suivi d'un second, à 10 ans. Or, après un ratio de 7,7 ans constaté au compte administratif 2017, la capacité de désendettement de l'Eurométropole s'établirait légèrement en dessous de 8 ans à la fin 2018 (7,9 ans escompté à début novembre), après avoir connu des valeurs proches de 6 ans en 2014 puis 2015. Cette évolution s'explique principalement par la baisse de la DGF et le caractère exceptionnel, et conjoncturel, des charges liées à la fermeture de l'usine d'incinération des ordures ménagères, en partie compensées par l'apport de 50M€ des budgets annexes.

Enfin, il faut rappeler le caractère toujours aléatoire de cette prospective qui appelle, dans tous les cas, la poursuite des efforts de bonne gestion pour préserver un niveau de solvabilité satisfaisant de notre collectivité.

4.2. Les hypothèses prospectives

Anticiper la trajectoire financière d'une collectivité à moyen terme est un exercice complexe, qui suppose de retenir les hypothèses les plus vraisemblables à un moment donné, étant entendu que les paramètres d'une prospective financière sont, par nature, évolutifs et doivent être ajustés dans le temps en fonction des évolutions de la conjoncture et des réformes législatives.

Les hypothèses généralistes

La prospective financière repose sur plusieurs hypothèses générales :

- Une projection des comptes administratifs. Pour 2018, et même si cette prospective a été élaborée à six semaines de la clôture, l'exercice comptable 2018 n'est pas formellement clôt (il le sera après la validation des propositions de remboursement par la commission mixte paritaire de fin janvier 2019) et le compte administratif 2018 est encore prévisionnel à ce stade. Sur la base de cette première estimation du compte administratif 2018, sont établies des hypothèses d'évolution pour les exercices suivants,
- L'utilisation des excédents pour financer les investissements.

Les hypothèses spécifiques de ressources et de dépenses

En matière de **recettes**, la prospective est fortement conditionnée par l'évolution des dotations de l'Etat et la croissance de l'assiette de la fiscalité.

Les projections partent du principe que la DGF de l'Eurométropole, après une diminution en 2019, demeurera stable sur les années suivantes, ce qui est une hypothèse plutôt optimiste.

Les prévisions sont également effectuées à législation constante, c'est à dire sans impact de la réforme de la dotation d'intercommunalité qui devrait entrer en vigueur en 2019, mais dont aucune simulation n'a pu être obtenue à ce stade.

Concernant la fiscalité directe, l'hypothèse prise est un dynamisme des bases fiscales escompté à +1,5%, concaténant les effets de la revalorisation forfaitaire des bases (dont le taux devrait être annoncé à la fin du mois de novembre et pourrait être supérieur) et du dynamisme physique des bases. Le montant de la CVAE a été projeté à partir de 2019 comme dynamique, sans soubresaut, sur les années suivantes.
Cette prévision suppose également que l'Eurométropole tienne les engagements – unilatéraux – fixés dans le contrat financier avec l'Etat.

En termes de **dépenses**, et plus particulièrement sur le volet significatif des dépenses de personnel, ont été saisis les facteurs externes pesant sur les dépenses de personnel, comme détaillé *supra*. Mais la prospective se déroule sur la base d'une stabilité de la masse salariale à compter de 2019, à un montant de charges de personnel stabilisé de 331 M€. Ce pilotage de la masse salariale va notamment nécessiter la poursuite de la réduction des postes dans l'avenir. Cela nécessitera par ailleurs de redéfinir le périmètre et la nature de l'intervention publique, à l'image de la feuille de route « Avenir du Service Public Local ».

4.3. Le cadrage du PPI 2019-2021

Il faut ici rappeler que le PPI constitue un instrument de pilotage à caractère prospectif, soumis à des mises à jour régulières. Cet exercice d'ajustement permanent est rendu d'autant plus nécessaire, et exige une attention d'autant plus soutenue, que les conditions de l'environnement financier des collectivités territoriales sont de plus en plus mouvantes et difficiles à appréhender.

Au 8 novembre 2018, le programme pluriannuel d'investissement de l'Eurométropole de Strasbourg recense pour son budget principal (cf p.1 et 2 du **tableau « PPI- autorisations de programme » en annexe**), pour la période allant de 2019 à 2023 et au-delà, près de 854 M€ de dépenses sur autorisation de programmes, soit 4,6 ans de dépenses, sur la base de 185 M€ annuels (auxquels s'ajoutent environ 27 M€/an de crédits annuels).
Le ratio de couverture des dépenses sur autorisation de programmes au budget principal par des recettes est estimé quant à lui à 23,4% (200 M€ de recettes prévues sur 854 M€ de dépenses).

Partant de ce recensement exhaustif à date, la déclinaison des ratios de pilotage permet, dans le contexte financier incertain qui est le nôtre, de déterminer la capacité d'investissement pour les trois prochaines années. Ainsi, le volume prévisionnel de dépenses d'investissement soutenable sur la période 2019-2021 devrait être compris aux alentours de 630 M€ en inscriptions budgétaires (autorisations de programme et crédits annuels).

Après hiérarchisation des projets prioritaires, la programmation des investissements devrait être proposée autour de 212 M€ pour l'année 2019, à un niveau légèrement plus élevé que celui de 2018 (199 M€ budgétisés en 2018). Sauf évolution du contexte financier, ce volume d'investissement 2019 serait globalement identique en 2020 et 2021. Cette courbe d'investissement, prévisionnelle, sera inévitablement impactée par les rephasages et sera réajustée au cours du temps, des précisions obtenues dans le cadre de la contractualisation avec l'Etat et de l'avancée effective des projets.

Ce volume de 210 M€ budgétisés en moyenne annuelle de 2019 à 2021 permettrait de piloter dans le temps nos ratios budgétaires, de maintenir en état le patrimoine de la collectivité, d'investir pour les habitants de l'Eurométropole, mais également de lancer ou de participer à de nouveaux projets d'équipement emblématiques pour l'agglomération strasbourgeoise.

****

Conformément à l'alinéa 10 de l'article 107 de la loi NOTRe, ce rapport sera remis aux communes membres de l'Eurométropole. Le public pourra y avoir accès, au centre administratif et dans les mairies des communes membres.

Je vous propose, Mesdames et Messieurs, de débattre des orientations budgétaires pour l'année 2019 et suivantes pour l'Eurométropole de Strasbourg, à savoir en résumé :

- maîtrise des dépenses de fonctionnement, et notamment stabilité de la masse salariale, hors mesures exogènes; en maintenant une grande vigilance afin de demeurer dans le cadre du contrat financier avec l'Etat ;

- stabilité de la fiscalité métropolitaine ;

- tout en réduisant puis stabilisant la dette ;

- pilotage des ratios fixés dans un contexte de contrat financier jusqu'en 2020 et au-delà ;

- continuer à investir sur le territoire métropolitain avec un volume envisagé de 630 M€ d'investissement à prévoir sur la période 2019-2021, soit environ 210 M€ annuels, en faveur des citoyens métropolitains, du territoire de l'agglomération et des acteurs économiques locaux.

PROJECTIONS EQUILIBRE EXERCICES BUDGETAIRES - EUROMETROPOLE DE STRASBOURG

06-nov-18 Pas de fiscalité sur le reste du mandat - stabilité DGF

Stabilité dépenses de personnel à compter du CA 2019

	2014	2015	2016	2017	CA prév 2018	CA prév 2019	CA prév 2020	CA prév 2021
Produits hors fiscalité et DGF	360,7	378,9	429,8	421,1	422,4	399,2	400,8	392,3
DGF	110,5	98,9	88,2	82,2	80,9	78,8	78,8	78,8
Produit fiscalité directe	186,5	204,1	203,5	217,4	216,1	222,0	224,5	227,0
	-7,6%	*9,4%*	*-0,3%*	*6,9%*	*-0,6%*	*2,7%*	*1,1%*	*1,1%*
RECETTES DE FONCTIONNEMENT hors cessions	**657,6**	**681,9**	**721,4**	**720,7**	**719,4**	**700,0**	**704,2**	**698,0**
% Evolution	*-2,6%*	*3,7%*	*5,8%*	*-0,1%*	*-0,2%*	*-2,7%*	*0,6%*	*-0,9%*
Charges de personnel	327,2	323,8	324,8	329,0	327,6	331,0	331,0	331,0
	2,0%	*-1,1%*	*0,3%*	*1,3%*	*-0,4%*	*1,0%*	*0,0%*	*0,0%*
Subventions et contributions	78,7	79,7	79,3	81,6	77,5	76,8	77,2	77,3
	-5,6%	*1,4%*	*-0,5%*	*2,9%*	*-5,1%*	*-1,0%*	*0,6%*	*0,2%*
Charges de gestion générale	178,5	192,0	252,0	233,1	242,1	222,4	210,5	212,1
	2,0%	*-1,1%*	*0,3%*	*1,3%*	*-0,4%*	*1,0%*	*0,0%*	*0,0%*
DEPENSES DE FONCTIONNEMENT	**584,4**	**595,5**	**656,1**	**643,7**	**647,2**	**630,1**	**618,7**	**620,4**
Epargne brute *hors cessions*	**73,2**	**86,4**	**65,3**	**77,0**	**72,2**	**69,8**	**85,5**	**77,6**
Epargne nette *hors cessions*	**42,6**	**50,9**	**23,4**	**28,8**	**20,9**	**17,6**	**31,7**	**22,7**
VOLUME PPI BP	329,3	212,5	205,0	208,5	198,9	211,7	206,5	212,0
INVESTISSEMENT REALISE (hors dette)	**265,4**	**189,9**	**183,0**	**149,6**	**164,9**	**174,8**	**170,2**	**174,6**
Investissement opérationnel	240,8	185,0	174,4	140,3	158,9	169,4	165,2	169,6
Taux réalisation invest opérationnel (par r/ BP)	*73,1%*	*87,1%*	*85,1%*	*67,3%*	*80,0%*	*80,0%*	*80,0%*	*80,0%*
Encours de dette au 31/12 (en M€)	**484**	**528**	**578**	**590**	**567**	**545**	**542**	**545**
Capacité de désendettement (en années)	**6,6**	**6,1**	**8,9**	**7,7**	**7,9**	**7,8**	**6,3**	**7,0**
Taux d'épargne brute (EB/RRF) net des rembts	**17,0%**	**19,1%**	**13,3%**	**15,8%**	**14,8%**	**15,0%**	**18,2%**	**16,7%**
Résultat global tous budgets confondus	60,8	15,0	13,5	0,1	0,1	0,1	0,1	0,1

FOCUS CONTRAT FINANCIER AVEC L'ETAT	**Montant des DRF contractualisé avec l'Etat**	**548,4**	**555,0**	**561,7**	**568,4**	
	Montant des DRF projetées périmètre contrat	***548,4***	***551,7***	***537,8***	***525,9***	

Année	AP	Libellé de l'autorisation de programme	Proposé 2019		CREDITS DE PAIEMENT				RECETTES ESCOMPTEES			
			TOT DEPENSES 2019-2023	TOT RECETTES 2019-2023	CP 2019	CP 2020	CP 2021	CP Ult	RE 2019	RE 2020	RE 2021	RE Ult
2019	AP0307	Renouvellement des appareils de chauffage au bois	**852 000**	**426 000**	*170 400*	*170 400*	*170 400*	*340 800*	*85 200*	*85 200*	*85 200*	*170 400*
2019	AP0306	GEMAPI	**15 000 000**	**5 800 000**	*250 000*	*250 000*	*3 000 000*	*11 500 000*			*1 200 000*	*4 600 000*
2019	AP0305	Remboursement travaux immeuble de la bourse	**679 776**		*155 200*	*369 376*	*155 200*					
2019	AP0304	Tvx/Rénovation dans les immeubles communautaires 2019-2023	**1 000 000**		*250 000*	*250 000*	*250 000*	*250 000*				
2019	AP0303	Amélioration des piscines 2018-2020	**6 000 000**		*1 000 000*	*3 000 000*	*2 000 000*					
2019	AP0302	Restructuration du Stade de la Meinau	**60 000 000**	**40 000 000**	*500 000*	*1 500 000*	*25 000 000*	*33 000 000*		*10 000 000*	*15 000 000*	*15 000 000*
2019	AP0301	Nouveau Parc des Expositions	**83 304 199**	**30 300 000**	*2 920 086*	*22 467 296*	*39 788 401*	*18 128 416*	*8 100 000*	*16 200 000*	*6 000 000*	
2019	AP0300	Tram Schiltigheim	**150 000**		*150 000*							
2019	AP0299	Liaison Gare de Strasbourg-Wacken	**150 000**		*150 000*							
2019	AP0298	Tram Koenigshoffen-2e phase	**150 000**		*150 000*							
2019	AP0297	Vidéo verbalisation	**300 000**		*100 000*	*100 000*	*100 000*					
2019	AP0296	Mise à niveau de la défense extérieure contre l'incendie	**400 000**		*300 000*	*100 000*						
2018	AP0294	NPNRU 2018-2030	**2 656 335**		*1 162 000*	*920 678*	*320 050*	*253 607*				
2018	AP0293	Contrat triennal 2018-2020	**5 537 500**		*897 500*	*3 140 000*	*1 500 000*					
2018	AP0292	Feuille de route digitale	**15 550 000**	**3 700 000**	*1 500 000*	*1 900 000*	*11 600 000*	*550 000*	*200 000*	*400 000*	*950 000*	*2 150 000*
2018	AP0291	Travaux de réaménagement des aires d'accueil	**350 000**		*150 000*	*200 000*						
2018	AP0289	Requalification des réseaux de vapeur et mises en conformité	**600 000**		*600 000*							
2018	AP0288	Fonds de concours équipements transférés	**4 250 000**		*1 000 000*	*1 250 000*	*1 000 000*	*1 000 000*				
2018	AP0287	Tvx/Rénovation sur immeubles métropolitains 2018-2020	**2 050 000**		*400 000*	*400 000*	*450 000*	*800 000*				
2018	AP0286	Fonds de soutien à la production audiovisuelle horizon 2020	**2 400 000**		*840 000*	*840 000*	*570 000*	*150 000*				
2018	AP0285	Renouvellement du parc machine imprimerie 2018-2020	**210 000**	**267 484**		*210 000*				*267 484*		
2017	AP0282	Installation et rénovation de toilettes publiques	**630 149**		*50 000*	*580 149*						
2017	AP0281	Fonds d'investissement Espaces extérieurs&grands ensembles	**15 206 618**	**663 655**	*3 549 340*	*4 825 560*	*3 954 800*	*2 876 918*	*132 731*	*530 924*		
2017	AP0280	Next Med - Technoparc	**300 000**		*150 000*	*150 000*						
2017	AP0279	Déviations réseaux nouv. extensions de transports en commun	**4 572 807**		*1 440 000*	*1 985 000*	*1 147 807*					
2017	AP0278	Digues		**475 000**					*475 000*			
2017	AP0277	Inventaire historique urbain	**1 408 533**	**300 000**	*458 767*	*441 267*	*441 267*	*67 232*	*90 000*	*70 000*	*70 000*	*70 000*
2017	AP0276	Vidéosurveillance	**1 575 637**	**42 615**	*600 000*	*600 000*	*375 637*		*42 615*			
2017	AP0275	Bouclage sud BHNS Gare-Etoile	**857 821**		*533 972*	*280 000*	*43 849*					
2017	AP0274	Dépôt voirie Illkirch-Graffenstaden	**240 000**		*165 000*	*75 000*						
2017	AP0273	Routes départementales	**9 514 953**		*3 061 453*	*3 590 500*	*2 863 000*					
2017	AP0272	Espace public et multimodalité 2017-2021	**10 814 754**		*3 631 109*	*4 248 891*	*1 300 000*	*1 634 754*				
2017	AP0271	Nouv projets de transport - Conduite de projet et études	**300 000**		*100 000*	*100 000*	*100 000*					
2017	AP0270	Intermodalité	**432 727**		*165 000*	*183 507*	*84 219*					
2016	AP8003	Reconstruction du labo/bureau de voirie -Plaine des Bouchers	**25 000**		*25 000*							
2016	AP8002	Projets espace public Communes	**275 446**	**92 050**	*275 446*				*92 050*			
2016	AP8001	Projets espace public Strasbourg	**4 376 199**	**687 890**	*3 001 443*	*1 374 756*			*687 890*			
2016	AP0268	Travaux de désamiantage de l'UIOM	**11 877 394**	**3 525 000**	*11 877 394*				*1 100 000*	*2 425 000*		
2016	AP0267	38RH	**6 629**	**19 167**	*6 629*				*19 167*			
2016	AP0266	Mise aux normes du stade de la Meinau	**1 695 814**		*500 000*	*895 814*	*300 000*					
2016	AP0264	Création, ext. & restruct. cimetières communautaires 2016-19	**1 514 973**		*1 179 973*	*335 000*						
2016	AP0263	Raccordement chauffage urbain	**23 605**		*23 605*							
2016	AP0262	Travaux au Centre Administratif 2016-2019	**4 866 629**	**2 530 391**	*1 140 000*	*2 843 344*	*883 285*		*598 272*	*1 468 571*	*463 548*	
2016	AP0261	Mandat de gestion patrimoine EmS 2016-2020	**1 154 500**		*290 000*	*114 500*	*250 000*	*500 000*				
2016	AP0260	Ville respirable	**178 826**		*178 826*							
2016	AP0259	Acquisition véhicules et engins pour les services 2016/2019	**5 255 397**		*3 374 629*	*1 880 768*						
2016	AP0257	Parc Naturel Urbain	**3 979 000**	**120 000**	*624 000*	*520 000*	*420 000*	*2 415 000*	*120 000*			
2016	AP0252	Travaux Tram - Eaux pluviales	**1 000 000**		*400 000*	*300 000*	*300 000*					
2016	AP0249	ZAC Danube	**5 681 918**		*4 000 000*	*1 430 358*	*251 560*					
2016	AP0247	Projets urbains 2015-2017	**10 660 197**		*1 908 300*	*2 039 170*	*6 712 727*					
2016	AP0246	Contrat plan Etat-Région 2014-2020	**6 037 000**		*2 282 000*	*1 275 000*	*1 175 000*	*1 305 000*				
2016	AP0245	Fonds européens FEDER	**4 448 920**	**4 635 074**	*819 000*	*955 000*	*945 000*	*1 729 920*	*924 000*	*867 000*	*1 008 000*	*1 836 074*
2016	AP0244	Contrats performance des pôles de compétitivité	**2 582 071**		*806 001*	*700 000*	*700 000*	*376 070*				
2016	AP0243	Requalification de l'A35-CPER 2014-2020	**3 300 000**		*910 000*	*985 000*	*1 405 000*					
2016	AP0241	Mise en sécurité de l'ancienne décharge des Tanneries	**1 300 000**		*1 000 000*	*300 000*						
2016	AP0240	Travaux de consolidation des cavités souterraines	**928 174**	**525 000**	*350 000*	*350 000*	*228 174*		*175 000*	*175 000*	*175 000*	
2016	AP0239	Extension des réseaux électriques	**1 092 874**		*592 874*	*500 000*						
2016	AP0238	Programme voirie 2015-2020 - Strasbourg	**11 889 990**	**62 277**	*6 414 641*	*4 753 349*	*722 000*		*62 277*			
2016	AP0237	Programme voirie 2015-2020 - Communes	**14 424 998**	**1 138 047**	*7 775 681*	*5 927 316*	*722 000*		*1 074 047*	*64 000*		
2016	AP0236	Renouvellement du parc machine 2015-2017	**213 599**	**140 000**	*213 599*				*140 000*			
2016	AP0234	Tramway Koenigshoffen	**16 354 607**	**2 623 223**	*8 552 607*	*7 302 000*	*500 000*		*2 023 223*	*600 000*		
2016	AP0232	Schéma directeur des systèmes d¿information 2015-2020	**14 725 001**	**7 153 740**	*4 762 000*	*5 178 001*	*4 785 000*		*1 735 740*	*2 026 000*	*1 782 000*	*1 610 000*
2016	AP0227	Déviation réseau chauffage urbain Hautepierre ¿ Tram A/D	**6 725**		*6 725*							
2016	AP0226	Projet SMARTCITY	**270 028**		*270 028*							
2016	AP0223	Extension tram E Robertsau	**2 717 509**	**1 811 000**	*2 717 509*				*1 160 000*	*651 000*		
2016	AP0222	Création de nouveaux bureaux pour le service PVA	**110 407**		*60 407*	*50 000*						
2016	AP0220	Deux rives	**129 813**		*129 813*							
2016	AP0218	Mise aux normes accessibilité Zénith	**7 312**		*7 312*							
2016	AP0217	Construction et rénovation des équipts sportifs 2013-2014	**78 918**		*78 918*							
2016	AP0214	Plan campus	**11 983 500**		*2 900 000*	*4 183 500*	*2 300 000*	*2 600 000*				
2016	AP0211	Déploiement de toilettes automatiques	**505 466**		*505 466*							
2016	AP0207	BHNS Hochfelden		**920 190**					*920 190*			
2016	AP0206	Extension tram D Kehl	**5 731 281**		*2 865 640*	*2 865 640*						
2016	AP0201	Rue du péage	**17 411 572**	**1 300 000**	*6 837 720*	*5 344 061*	*5 229 791*		*300 000*	*1 000 000*		
2016	AP0200	Optimisation des déchets	**11 957 047**		*2 380 583*	*1 145 214*	*8 000 000*	*431 250*				

Année	AP	Libellé de l'autorisation de programme	Proposé 2019		CREDITS DE PAIEMENT				RECETTES ESCOMPTEES			
			TOT DEPENSES 2019-2023	TOT RECETTES 2019-2023	*CP 2019*	*CP 2020*	*CP 2021*	*CP Ult*	*RE 2019*	*RE 2020*	*RE 2021*	*RE Ult*
2016	AP0196	Electromobilité	**22 402**		*22 402*							
2016	AP0195	Fonds de concours projets routiers	**4 940 105**		*1 246 145*	*1 838 000*	*1 396 600*	*459 360*				
2016	AP0193	Projets Arc Ouest	**33 087 741**	**2 137 000**	*380 000*	*450 000*	*12 680 264*	*19 577 477*		*880 000*	*1 257 000*	
2016	AP0192	Projets Arc Centre	**1 121 838**		*1 021 838*		*100 000*					
2016	AP0191	Projets urbains 2012-2014	**8 395 740**	**3 509 320**	*2 393 580*	*900 000*	*5 102 160*		*159 320*	*350 000*	*3 000 000*	
2016	AP0189	Relocalisation du district Nord-Est "Rue Lauth"	**6 124 487**		*484 487*	*2 400 000*	*2 850 000*	*390 000*				
2016	AP0187	Aérodrome du Polygone	**9 209 741**		*294 488*	*400 000*	*8 515 252*					
2016	AP0186	Pôle entreprises créatives	**12 928**		*12 928*							
2016	AP0185	Programmes d'Investissements d'Avenir/PIA	**102 083**		*102 083*							
2016	AP0183	Porte des Romains	**562 400**		*252 400*	*310 000*						
2016	AP0182	Centrale biomasse : extension réseau de chaleur	**309 367**		*309 367*							
2016	AP0175	Projet Wacken Europe	**43 451 260**	**176 954**	*10 251 328*	*8 740 125*	*24 459 806*		*176 954*			
2016	AP0174	Restauration des cours d'eau 2010-2014	**754 373**	**346 142**	*400 000*	*354 373*				*346 142*		
2016	AP0171	VLIO	**74 260 000**		*800 000*	*1 610 000*	*1 200 000*	*70 650 000*				
2016	AP0170	Développement du vélo dans l'agglomération - 2015	**2 912 763**	**253 942**	*1 232 419*	*1 126 104*	*554 239*		*119 325*	*134 617*		
2016	AP0169	Enseignement supérieur	**12 263 747**		*3 380 000*	*4 101 503*	*3 982 245*	*800 000*				
2016	AP0167	Fourrière animale et SPA	**18 825**	**55 110**	*18 825*				*55 110*			
2016	AP0161	Amélioration et rénovation des piscines 2010-2012	**1 890 000**	**280 485**	*890 000*		*1 000 000*		*280 485*			
2016	AP0155	Pépinières d'entreprises	**2 952 000**		*1 000 000*	*1 476 000*	*476 000*					
2016	AP0154	Système de collecte enterrée	**3 766 615**	**1 876 817**	*1 281 460*	*1 218 012*	*1 063 606*	*203 537*	*267 922*	*621 344*	*285 907*	*701 644*
2016	AP0149	PAPS-PCPI	**27 073 739**	**9 268 350**	*16 500 000*	*10 573 739*			*8 424 700*	*843 650*		
2016	AP0143	Construction et rénovation des gymnases 2009-2011	**6 962 214**		*612 214*	*440 000*	*750 000*	*5 160 000*				
2016	AP0142	Constr. et équip. de médiathèques communautaires	**11 356 689**		*3 100 689*	*3 586 000*	*4 650 000*	*20 000*				
2016	AP0135	Accompagnement des programmes immobiliers 2008-2011	**979 885**		*974 885*	*5 000*						
2016	AP0131	Schéma directeur des systèmes d'information 2009-2012	**1 214 366**	**217 000**	*380 000*	*237 000*	*297 000*	*300 366*	*188 000*	*29 000*		
2016	AP0130	Contrat de projets 2007-2013	**113 000**		*113 000*							
2016	AP0120	Contrat triennal 2006-2008	**21 985 185**		*2 304 275*	*668 176*	*18 004 977*	*1 007 757*				
2016	AP0118	Lignes Grande Vitesse	**14 466 692**				*14 466 692*					
2016	AP0117	Aide au logement	**112 647 920**	**62 883 002**	*17 305 708*	*15 706 073*	*19 379 930*	*60 256 209*	*7 645 314*	*7 724 297*	*8 808 468*	*38 704 923*
2016	AP0116	Ingénierie ANRU	**3 450 653**	**3 110 000**	*2 970 653*		*480 000*		*2 990 000*		*120 000*	
2016	AP0115	ANRU Cronenbourg Centre commercial Einstein	**1 257 611**	**17 000**	*520 673*	*736 938*			*17 000*			
2016	AP0106	Création, ext. et restruc. des cimetières communautaires	**960 780**		*60 780*	*450 000*	*450 000*					
2016	AP0078	Aménagement urbain		**144 780**					*144 780*			
2016	AP0059	Restauration du Rhin Tortu	**1 402 128**	**656 024**		*1 402 128*				*656 024*		
2016	AP0050	Usine d'incinération des ordures ménagères	**812 404**				*812 404*					
2016	AP0049	Mise en sécurité des bâtiments	**5 171 552**		*1 283 994*	*1 000 000*	*1 000 000*	*1 887 558*				
2016	AP0046	Construction d'un bâtiment d'archives Ville/CUS	**763**		*763*							
2016	AP0045	Construction et équipement des bibliothèques communautaires	**113**		*113*							
2016	AP0042	Médiathèque André Malraux	**111 022**		*111 022*							
2016	AP0041	Réalisation du Zénith	**25 298**		*25 298*							
2016	AP0035	Travaux de réfection des piscines et plans d'eau	**561 059**		*561 059*							
2016	AP0031	ZAC des Poteries	**899 214**		*620 000*	*279 214*						
2016	AP0030	Création de lieux de stationnement pour les gens du voyage	**2 242 171**		*130 100*	*2 112 071*						
2016	AP0026	Porte de France	**570 000**		*570 000*							
2016	AP0024	Danube	**95 759**		*95 759*							
2016	AP0022	Secteur Etoile	**58 519**		*48 028*	*10 492*						
2016	AP0017	Zones d'aménagement concédées	**4 959 600**	**4 379 600**	*3 660 000*	*1 299 600*			*1 230 000*	*3 149 600*		
2016	AP0016	Zone d'aménagement touristique de la Montagne-Verte	**145 899**		*145 899*							
2016	AP0008	Les rives du Bohrie à Ostwald		**414 060**					*56 610*			*357 450*
		TOTAL	**853 904 797**	**198 983 389**	***186 462 258***	***171 105 963***	***255 715 344***	***240 621 232***	***42 012 922***	***51 564 853***	***40 205 123***	***65 200 491***

Année	AP	Libellé de l'autorisation de programme	Proposé 2019		CREDITS DE PAIEMENT				RECETTES ESCOMPTEES			
			TOT DEPENSES 2019-2023	TOT RECETTES 2019-2023	*CP 2019*	*CP 2020*	*CP 2021*	*CP Ult*	*RE 2019*	*RE 2020*	*RE 2021*	*RE Ult*
2018	AP0295	Travaux d¿eau potable connexes au schéma directeur d¿asst	**500 000**		*500 000*							
2018	AP0284	Extension du réseau d'eau	**310 000**		*150 000*	*160 000*						
2016	AP0255	Réseaux d'eau	**8 365 461**		*5 493 768*	*2 871 694*						
2015	AP0231	Projets informatiques eau-assainissement 2015-2020	**745 000**		*205 000*	*540 000*						
2015	AP0230	Ouvrages et mesures	**7 811 046**	**20 475**	*5 311 046*	*2 500 000*			*20 475*			
2015	AP0229	Travaux sur bâtiments d'exploitation	**2 192 392**		*2 192 392*							
2013	AP0209	Sécurisation de réservoirs d'eau potable	**562 629**	**6 086**	*204 429*	*358 200*			*6 086*			
2013	AP0202	Acquistions de véhicules et d'engins 2013/2016	**750 000**		*500 000*	*250 000*						
2004	AP8002	Projets espace public Communes	**296 588**		*296 588*							
2004	AP8001	Projets espace public Strasbourg	**500 000**		*500 000*							
2004	AP0102	Travaux de déplacement du réseau d'eau - tram	**700 000**		*200 000*	*500 000*						
2004	AP0083	Schéma directeur de l'alimentation en eau potable	**17 453 513**	**4 790 803**	*9 833 173*	*6 689 013*	*931 327*		*2 079 000*	*2 711 803*		
		TOTAL	**40 186 630**	**4 817 364**	***25 386 396***	***13 868 907***	***931 327***		***2 105 561***	***2 711 803***		

Année	AP	Libellé de l'autorisation de programme	Proposé 2019		CREDITS DE PAIEMENT				RECETTES ESCOMPTEES			
			TOT DEPENSES 2019-2023	TOT RECETTES 2019-2023	*CP 2019*	*CP 2020*	*CP 2021*	*CP Ult*	*RE 2019*	*RE 2020*	*RE 2021*	*RE Ult*
2016	AP0256	Réseaux d'assainissement	**10 953 780**		*4 266 754*	*6 687 027*						
2016	AP0253	Ouvrages sur réseau	**197 000**		*197 000*							
2015	AP0251	Projet Lumieau	**82 353**	**730 000**	*82 353*				*730 000*			
2015	AP0231	Projets informatiques eau-assainissement 2015-2020	**460 000**		*330 000*	*130 000*						
2013	AP0204	Travaux stations d'épuration	**3 000 000**		*1 000 000*	*2 000 000*						
2013	AP0203	Acquistions de véhicules et d'engins 2013/2016	**970 000**		*570 000*	*400 000*						
2010	AP0156	Extension du Centre technique de l'Assainissement	**77 136**		*77 136*							
2008	AP0127	Schéma directeur assainissement	**60 679 602**	**1 582 939**	*10 742 906*	*10 692 196*	*27 229 500*	*12 015 000*	*1 582 939*			
2004	AP8002	Projets espace public Communes	**302 963**		*200 000*	*102 963*						
2004	AP8001	Projets espace public Strasbourg	**2 353 022**		*1 352 973*	*1 000 049*						
2004	AP0101	Travaux de déplac. conduites d'assain. (projet tramway)	**800 000**		*300 000*	*500 000*						
2004	AP0084	Stations d'épuration	**196 942**		*196 942*							
		TOTAL	**80 072 798**	**2 312 939**	***19 316 063***	***21 512 235***	***27 229 500***	***12 015 000***	***2 312 939***			

Année	AP	Libellé de l'autorisation de programme	Proposé 2019		CREDITS DE PAIEMENT				RECETTES ESCOMPTEES			
			TOT DEPENSES 2019-2023	TOT RECETTES 2019-2023	*CP 2019*	*CP 2020*	*CP 2021*	*CP Ult*	*RE 2019*	*RE 2020*	*RE 2021*	*RE Ult*
2016	AP0258	La Redoute à Niederhausbergen-Mundolsheim	**4 043 304**		*597 592*	*1 033 080*	*2 412 632*					
2016	AP0221	Frais accesoires et financiers des ZAI	**8 813**		*8 813*							
2016	AP0176	Parc d'activités de Sury à Vendenheim	**693 261**		*365 497*	*35 264*	*232 500*	*60 000*				
2016	AP0153	Zone d'activités Extension Quadrant 2 à Entzheim (hors ZAC)	**629 881**		*375 000*	*30 000*	*224 881*					
2016	AP0152	Zone d'activités de la Vigie 2 à Ostwald	**1 229 479**		*399 700*	*257 800*	*571 979*					
2016	AP0151	Zone d'activités Holtzheim - Extension Est	**1 383 357**		*608 800*	*85 000*	*65 000*	*624 557*				
2016	AP0105	Zone d'activités Parc des Tanneries	**40 614**					*40 614*				
2016	AP0097	Zone Holtzheim Nord - Aéroport	**7 543 539**			*7 543 539*						
2016	AP0096	Parc d'activités des Trois Maires - route de la Wantzenau	**2 999**				*2 999*					
2016	AP0095	Zone d'Entzheim quadrant IV	**20 000**		*20 000*							
2016	AP0091	Zones d'activités de Holtzheim/Wolfisheim	**7 441**					*7 441*				
2016	AP0085	Zone d'activités d'Eschau	**741 939**		*716 939*	*25 000*						
		TOTAL	**16 344 627**		***3 092 341***	***9 009 683***	***3 509 991***	***732 612***				

Année	AP	Libellé de l'autorisation de programme	Proposé 2019		CREDITS DE PAIEMENT				RECETTES ESCOMPTEES			
			TOT DEPENSES 2019-2023	TOT RECETTES 2019-2023	*CP 2019*	*CP 2020*	*CP 2021*	*CP Ult*	*RE 2019*	*RE 2020*	*RE 2021*	*RE Ult*
2016	AP0234	Tramway Koenigshoffen	**1 700 000**	**1 700 000**	*1 000 000*	*700 000*			*1 000 000*	*700 000*		
2016	AP0223	Extension tram E Robertsau	**2 200 000**	**5 629 000**	*2 200 000*				*2 775 000*	*2 854 000*		
2016	AP0208	Extension tram A Illkirch		**217 556**					*217 556*			
2016	AP0207	BHNS Hochfelden		**120 669**					*120 669*			
2016	AP0197	Autorité Organisatrice des transports	**15 272 477**		*5 963 000*	*3 385 000*	*3 116 477*	*2 808 000*				
		TOTAL	**19 172 477**	**7 667 225**	***9 163 000***	***4 085 000***	***3 116 477***	***2 808 000***	***4 113 225***	***3 554 000***		

3

Délibération au Conseil de l'Eurométropole de Strasbourg du vendredi 23 novembre 2018

Décision modificative n°1 de l'Eurométropole de Strasbourg.

BUDGET PRINCIPAL

Section de fonctionnement

La décision modificative n° 1 s'équilibre en dépenses et en recettes de fonctionnement à hauteur de **+5 M€.**

Les dépenses concernent pour :

- +2,2 M€ une régularisation comptable (équilibrée pour partie par une recette de +1,9 M€) s'agissant de mandats à passer en TTC au lieu du HT. La différence entre les dépenses et les recettes correspond à la TVA qu'il y a lieu de réintégrer ;

- +0,9 M€, les besoins complémentaires de crédits pour l'usine d'incinération. Ces montants correspondent à +0,5 M€ de dépenses de détournements complémentaires et à +0,4 M€ de versement d'une indemnité au délégataire pour non production d'énergie. Il est proposé de reprendre 0,9 M€ de la provision initialement constituée au BS 2016 afin de financer ces dépenses.

- +0,2 M€ pour le lancement de la marque Strasbourg « Europtimist » ;

- -1,8 M€ de rendus de crédits par les différents services de la collectivité.

S'agissant des recettes, outre 1,9 M€ de régularisations comptables et 0,9 M€ de reprises de provisions citées ci-dessus, il y a lieu de noter :

- +1 M€ de recettes complémentaires de taxe d'enlèvement des ordures ménagères,
- +0,5 M€ de taxe de séjour,
- +0,3 M€ de forfait post stationnement (FPS) affecté au budget principal,
- +0,2 M€ de recettes dans le domaine de l'environnement,
- +0,2 M€ pour le sport.

Le solde dégagé entre les dépenses et les recettes permet la constitution d'une provision complémentaire en dépenses de 3 M€ pour l'usine d'incinération des ordures ménagères,

afin de financer pour partie les détournements de déchets sur les 6 premiers mois de 2019, le retour à un fonctionnement normal de l'usine étant fixé à juillet 2019.

L'équilibre est assuré par une augmentation de l'autofinancement (financement de la section d'investissement) de **0,5 M€**.

Section d'investissement
La section d'investissement s'équilibre à **+12,6 M€** dont +15,2 M€ de crédits financiers et -2,6 M€ de crédits opérationnels.

Au sein des crédits financiers, à **+15,2 M€**, sont inscrits en dépenses :

- +12,6 M€ de créance pour la vente échelonnée sur 3 ans des réseaux câblés, dont le montant total inscrit en recettes est de +20,4 M€ ;

- +2,6 M€ d'écritures comptables de régularisations de frais d'études, équilibrées par des recettes du même montant.

Les dépenses opérationnelles, qui évoluent à **-2,6 M€** concernent très majoritairement des décalages de paiements sur des chantiers et des projets déjà avancés opérationnellement.

Les modifications les plus importantes concernent les thématiques suivantes :

- +8 M€ pour les travaux de désamiantage de l'usine d'incinération, dont la programmation de 7 M€ de subventions au délégataire pour des travaux complémentaires ;

- +2,7 M€ pour les transports, dont +6,7 M€ d'avances à verser à la CTS dans le cadre de l'extension du tramway vers Kehl, -2,4 M€ pour l'extension du tramway Koenigshoffen, -0,5 M€ pour les pôles d'échanges multimodaux et -0,6 M€ concernant l'étude du BHNS gare-Etoile ;

- +2,4 M€ en faveur du développement économique dont +3 M€ le PAPS/PCPI, +0,7 M € pour le palais de la musique et des congrès, +0,5 M€ pour le parc des expositions provisoire, +0,4 M€ pour le parc des expositions, -1,9 M€ pour les aménagements fonciers et urbains du parc des expositions et -0,3 M€ pour le terrain de camping à la montagne verte ;

- +0,3 M€ pour le sport, dont +0,8 M€ concernent la piscine de Hautepierre, -0,3 M€ la rénovation des gymnases et -0,3 M€ la rénovation du stade de la Meinau ;

- -0,6 M€ liés aux travaux de voirie ;

- -0,8 M€ s'agissant des travaux dans les cimetières métropolitains ;

- -2 M€ dans le domaine des déplacements, dont -1,5 M€ pour les travaux sur l'A35 et -0,3 M€ pour la Rocade Sud ;

- -2 M€ pour les ressources logistiques, répartis entre l'informatique (-1 M€) et l'acquisition de véhicules (-1 M€) ;

- -2,2 M€ pour le secteur de l'habitat ;

- -8,4 M€ correspondant à l'aménagement urbain, réparti principalement entre la ZAC des Poteries (-2,8 M€), la zone E puissance 3 (-4,1 M€), l'accompagnement voirie des opérations d'aménagement (-0,4 M€) et le parc naturel urbain Ill – Bruche (-0,3 M €).

S'agissant des recettes, outre celles liées à la vente échelonnée des réseaux câblés (+20,4 M€) et de reprise de frais d'études (+2,6 M€), il y a lieu de signaler -2,2 M€ de subventions perçues.

L'équilibre est assuré, outre l'augmentation de l'autofinancement de 0,5 M€, par une diminution de la prévision d'emprunt de **9,8 M€**.

BUDGETS ANNEXES

Budget annexe de l'eau

Section d'exploitation

La section d'exploitation s'équilibre à **+3,3 M€**.

Les dépenses augmentent de +1,4 M€. Elles concernent essentiellement le reversement à l'agence de l'eau d'une recette complémentaire de la redevance pour pollution domestique (+1,2 M€). Parmi les autres hausses, il faut souligner les remises gracieuses et les admissions en non valeurs (+0,1 M€), ainsi que les corrections de factures sur exercices antérieures (+0,1 M€).

Les recettes augmentent, quant à elles de +3,3 M€, en raison notamment du recalage des assiettes de facturation, qui impacte le produit de la vente d'eau de +1,6 M€, ainsi que la redevance pour pollution domestique (+1,2 M€). Par ailleurs, les produits de gestion courante, et les produits exceptionnels sont en hausse de +0,1 M€.

A noter par ailleurs la reprise de l'excédent d'exploitation de +0,4 M€ du SDEA pour la gestion de l'ex-communauté de communes « les Châteaux ».

L'équilibre de la section d'exploitation est obtenu par l'augmentation du virement à la section d'investissement pour **+1,9 M€**.

Section d'investissement

La section d'investissement s'équilibre à **+1,6 M€**.

Les dépenses opérationnelles sont en augmentation de +1,6 M€. Cette hausse concerne les travaux courants sur le réseau d'eau potable (+0,9 M€), le schéma directeur d'alimentation en eau potable (+0,5 M€) et la sécurisation du réservoir d'Oberhausbergen (+0,2 M€).

Parmi les crédits financiers, les régularisations d'avances sur marché sont en hausse de +0,1 M€.

Les recettes sont quant à elles en baisse de -0,4 M€. Il est à noter le remboursement par le SDEA d'un trop perçu pour +0,1 M€. Quant au déficit d'investissement du SDEA, il s'inscrit pour -0,5 M€.

L'équilibre s'effectue grâce à l'augmentation du virement de la section d'exploitation (**+1,9 M€**), et de la diminution des dépenses imprévues (**-0,1 M€**).

Budget annexe de l'assainissement

La section d'exploitation s'équilibre à +**4 M€**.

Comme pour le budget de l'eau, les dépenses d'exploitation augmentent en raison de reversements de recettes complémentaires :

- +1,8 M€ pour le reversement à Valorhin de la redevance d'épuration,
- +0,8 M€ pour le reversement à l'agence de l'eau de la redevance pour modernisation des réseaux.

Par ailleurs, les refacturations liées aux branchements des immeubles neufs au réseau d'assainissement, augmentent de +0,2 M€, ainsi que les remises gracieuses et les admissions en non valeurs (+0,1 M€).

Les recettes d'exploitation sont en hausse de +4 M€, en raison du recalage des assiettes de facturation. Ainsi, les différentes redevances d'épuration, d'assainissement et de modernisation des réseaux, augmentent globalement de +3,7 M€. Les recettes liées aux travaux de branchement au réseau sont en hausse de +0,2 M€, ainsi que divers produits de gestion (+0,1 M€).

L'équilibre de la section d'exploitation est obtenu par l'augmentation du virement à la section d'investissement pour **+1,1 M€.**

Section d'investissement

La section d'investissement s'équilibre à **+1,2 M€**.

Les dépenses opérationnelles sont en augmentation de +1,3 M€. Ces hausses concernent notamment:

- le schéma directeur d'assainissement (+0,7 M€),
- les travaux courants sur les réseaux d'assainissement (+0,6 M€).

Concernant les crédits financiers, il est à noter la régularisation comptable d'un transfert de droit à déduction de TVA pour +0,1 M€, équilibré en dépense et en recette.

L'équilibre s'effectue grâce à l'augmentation du virement de la section d'exploitation (**+1,1 M€**), et à la diminution des dépenses imprévues (**-0,2 M€**).

Budget annexe des zones d'aménagement immobilier

Section de fonctionnement

La section de fonctionnement s'équilibre à +**0,1 M€**. Elle concerne des écritures comptables suivant les règles de l'inventaire permanent simplifié.
Les seules écritures réelles concernent les recettes complémentaires de vente de terrains sur la zone d'activité d'Eschau pour 0,1 M€.

Section d'investissement

La section d'investissement reste stable.
Les recettes complémentaires de vente de terrains (**+0,1 M€**) permettent la diminution de la prévision d'emprunt de **-0,1 M€**.

Budget annexe des transports collectifs

Section de fonctionnement

La section de fonctionnement s'équilibre à **-150 K€**.

Les dépenses de fonctionnement enregistrent notamment une baisse de la contribution d'exploitation versée à la CTS (-1,7 M€), du remboursement du versement Transport (-0,6 M€) ainsi que la communication relatives aux projets de transport (-0,2 M€).

Les recettes de fonctionnement enregistrent une hausse de +0,3 M€, compte tenu de l'inscription de la moitié du produit reversé du forfait post stationnement (FPS), l'autre moitié étant prévue au budget principal.

L'équilibre de la section de fonctionnement est obtenu par l'augmentation en de **+2,3 M €** du virement à la section d'investissement, ainsi que par la baisse de la contribution du budget principal de **-0,5 M€**.

Section d'investissement

La section d'investissement s'équilibre à **-350** K**€**.

Cette diminution est due à des rephasages de crédits opérationnels pour -0,6 M€, notamment pour le renouvellement des tramways (-0,5 M€), ainsi que pour le projet de Réseau Express Métropolitain (-0,1 M€).

Concernant les recettes d'investissement, les subventions perçues pour le renouvellement des bus et des tramways sont en baisse de -0,5 M€.

L'équilibre de la section d'investissement s'effectue par le virement de la section de fonctionnement (**+2,3 M€**), et la mise à 0 de la prévision d'emprunt (**-2,4 M€**)

Budget annexe des ordures ménagères

Section d'exploitation

La section d'exploitation reste stable.

Les dépenses d'exploitation augmentent de **120 K€**, pour permettre le remboursement au budget principal des frais de personnel, et des frais d'administration générale.

L'équilibre est obtenu par la diminution pour le même montant du virement à la section d'investissement.

Section d'investissement

La section d'investissement s'équilibre à **-120 K€**.

Il est proposé une révision à la baisse des travaux dans les déchetteries pour -130 K€, ainsi que l'inscription en dépense de 10 K€ de retraitement de subvention.
La diminution du virement de la section d'exploitation de **-120 K€** permet l'équilibre de la section d'investissement.

Je vous demande de bien vouloir adopter le projet de délibération suivant :

le Conseil
vu l'avis de la Commission thématique
sur proposition de la Commission plénière
après en avoir délibéré

A) *arrête, par chapitre,* ***la décision modificative n° 1 pour l'exercice 2018 du budget principal de l'Eurométropole de Strasbourg*** *tel que figurant au document budgétaire ci-joint en annexe, aux sommes suivantes :*

I. EN SECTION DE FONCTIONNEMENT

Dépenses

Chapitre	***Libellé chapitre***	
011	*Charges à caractère général*	*1 545 315,79 €*

014	*Atténuation de produits*	*-221 320,00 €*
023	*Virement à la section d'investissement*	*500 000,00 €*
65	*Autres charges de gestion courante*	*176 004,21 €*
68	*Dotations aux amortissements et provisions*	*3 000 000,00 €*
		5 000 000,00 €

Recettes

Chapitre	***Libellé chapitre***	
013	*Atténuations de charges*	*38 982,12 €*
70	*Produits des services, du domaine et ventes diverses*	*1 342 454,87 €*
73	*Impôts et taxes*	*-37 803,56 €*
731	*Fiscalité locale*	*1 580 775,16 €*
74	*Dotations et participations*	*11 255,54 €*
75	*Autres produits de gestion courante*	*-704 375,08 €*
76	*Produits financiers*	*1,31 €*
77	*Produits exceptionnels*	*1 868 709,64 €*
78	*Reprises sur amortissements, dépréciations et provisions*	*900 000,00 €*
		5 000 000,00 €

II. EN SECTION D'INVESTISSEMENT

1. CREDITS DE PAIEMENT

Dépenses

Chapitre	***Libellé chapitre***	
041	*Opérations patrimoniales*	*2 825 454,83 €*
16	*Emprunts et dettes assimilées*	*8 000,00 €*
20	*Immobilisations incorporelles*	*-2 079 723,47 €*
204	*Subventions d'équipement versées*	*3 744 823,40 €*
21	*Immobilisations corporelles*	*-12 979 028,04 €*
23	*Immobilisations en cours*	*5 165 796,16 €*
27	*Autres immobilisations financières*	*12 372 400,00 €*
4541111	*Travaux voirie suite aux fouilles gestionnaires de réseaux*	*625 000,00 €*
4541115	*Aménagement des abords du Tribunal*	*-82 722,88 €*
458114	*PAPS-PCPI*	*3 000 000,00 €*
		12 600 000,00 €

Recettes

Chapitre	***Libellé chapitre***	
021	*Virement de la section de fonctionnement*	*500 000,00 €*

024	*Produit des cessions d'immobilisations*	*20 362 400,00 €*
041	*Opérations patrimoniales*	*2 825 454,83 €*
13	*Subventions d'investissement*	*-2 181 406,92 €*
16	*Emprunts et dettes assimilées*	*-9 756 350,71 €*
20	*Immobilisations incorporelles*	*-37 070,32 €*
204	*Subventions d'équipement versées*	*38 345,09 €*
21	*Immobilisations corporelles*	*102 772,79 €*
23	*Immobilisations en cours*	*280 000,00 €*
27	*Autres immobilisations financières*	*13 891,79 €*
4541206	*Extension tram D Kehl-déviation de réseaux*	*-28 036,55 €*
4541211	*Travaux voirie suite aux fouilles gestionnaires de réseaux*	*625 000,00 €*
4541215	*Aménagement des abords du Tribunal*	*-145 000,00 €*
		12 600 000,00 €

2. AUTORISATIONS DE PROGRAMME

En dépenses ***2 292 361 078 €***
En recettes ***514 928 143 €***

B) approuve, en conséquence des modifications ci-dessus, la révision des autorisations de programme telle que figurant au document budgétaire ci-joint en annexe,

C) approuve

- *la reprise de provision de 20 M€ inscrite au budget primitif 2018, afin de financer pour partie les détournements de déchets effectués sur l'exercice 2018 pendant la fermeture de l'usine d'incinération des ordures ménagères ;*

- *la reprise de provision complémentaire de 0,9 M€ afin de financer les coûts intégrés au sein de cette décision modificative ;*

- *l'inscription d'une provision complémentaire de 3 M€ afin de financer les détournements de déchets de l'exercice 2019 ;*

- *l'état annexe de la taxe d'enlèvement des ordures ménagères du compte administratif 2017 en annexe 1.*

- *la ré-imputation – par opération d'ordre non budgétaire- en recettes de 14 048,27 € du compte « 1338-Autres fonds affectés à l'équipement transférables amortissable » vers le compte « 1348- Autres fonds affectés à l'équipement transférables non amortissable » au sein du budget principal de l'Eurométropole de Strasbourg, compte tenu du caractère non amortissable de la recette perçue.*

- *Approuve la ré-imputation – par opération d'ordre non budgétaire- en recettes de 105 457,18 € du compte « 13311 – DGE - Fonds affectés à l'équipement*

transférables amortissable» vers le compte « 13411- Autres fonds affectés à l'équipement transférables non amortissable », compte tenu du caractère non amortissable de la recette perçue, lié au solde créditeur anormal constaté au 13311 lors de l'intégration de l'actif du budget épuration de l'ex-communauté de communes « les Châteaux » au sein du budget principal de l'Eurométropole de Strasbourg

D) *arrête, par chapitre,* ***la décision modificative n° 1 pour l'exercice 2018 du budget annexe de l'eau****, tel que figurant au document budgétaire ci-joint en annexe, aux sommes suivantes :*

I. EN SECTION D'EXPLOITATION

Dépenses

Chapitre	*Libellé chapitre*	
014	*Atténuation de produits*	*1 210 000,00 €*
022	*Dépenses imprévues*	*-35 000,00 €*
023	*Virement à la section d'investissement*	*1 900 000,00 €*
65	*Autres charges de gestion courante*	*61 000,00 €*
67	*Charges exceptionnelles*	*164 000,00 €*
		3 300 000,00 €

Recettes

Chapitre	*Libellé chapitre*	
002	*Résultat antérieur reporté*	*406 199,14 €*
013	*Atténuation de charges*	*500,00 €*
70	*Vente de prod. fab. prest. serv. marchandises*	*2 812 984,86 €*
74	*Subventions d'exploitation*	*13 000,00 €*
75	*Autres produits de gestion courante*	*4 000,00 €*
77	*Produits exceptionnels*	*61 000,00 €*
78	*Reprises sur amortissements, dépréciations et provisions*	*2 316,00 €*
		3 300 000,00 €

II. EN SECTION D'INVESTISSEMENT

1. CREDITS DE PAIEMENT

Dépenses

Chapitre	*Libellé chapitre*	
020	*Dépenses imprévues*	*-61 344,70 €*
041	*Opérations patrimoniales*	*73 372,69 €*

21	*Immobilisations corporelles*	*97 854,77 €*
23	*Immobilisations en cours*	*1 490 117,24 €*
		1 600 000,00 €

Recettes

Chapitre	***Libellé chapitre***	
001	*Solde d'exécution de la section d'investissement reporté*	*-466 372,69 €*
021	*Virement de la section d'exploitation*	*1 900 000,00 €*
041	*Opérations patrimoniales*	*73 372,69 €*
13	*Subventions d'investissement*	*13 000,00 €*
21		*80 000,00 €*
		1 600 000,00 €

2. AUTORISATIONS DE PROGRAMME

En dépenses ***153 686 768 €***
En recettes ***25 746 111 €***

D) approuve, en conséquence des modifications ci-dessus, la révision des autorisations de programme telle que figurant au document budgétaire ci-joint en annexe,

E) approuve la reprise de provisions concernant les créances irrécouvrables, au budget annexe de l'eau, à hauteur de 2 316,00€,

F) approuve l'intégration des résultats 2017 transférés du SDEA au budget de l'eau pour la gestion des communes de l'ex-communauté de communes « les Châteaux » pour :

- *+406 199,14€ pour le résultat d'exploitation,*
- *-466 372,69€ pour le résultat d'investissement ;*

G) arrête, par chapitre, ***la décision modificative n° 1 pour l'exercice 2018 du budget annexe de l'assainissement****, tel que figurant au document budgétaire ci-joint en annexe, aux sommes suivantes :*

I. EN SECTION D'EXPLOITATION

Dépenses

Chapitre	***Libellé chapitre***	
011	*Charges à caractère général*	*2 060 000,00 €*
014	*Atténuations de produits*	*750 000,00 €*
022	*Dépenses imprévues*	*8 000,00 €*
023	*Virement à la section d'investissement*	*1 100 000,00 €*

65	*Autres charges de gestion courante*	*28 000,00 €*
67	*Charges exceptionnelles*	*54 000,00 €*
		4 000 000,00 €

Recettes

Chapitre	***Libellé chapitre***	
013	*Atténuation de charges*	*16 000,00 €*
70	*Vente de prod. fab. prest. serv. marchandises*	*3 885 000,00 €*
74	*Subventions d'exploitation*	*14 000,00 €*
77	*Produits exceptionnels*	*82 009,63 €*
78	*Reprises sur amortissements, dépréciations et provisions*	*2 990,37 €*
		4 000 000,00 €

II. EN SECTION D'INVESTISSEMENT

1. CREDITS DE PAIEMENT

Dépenses

Chapitre	***Libellé chapitre***	
020	*Dépenses imprévues*	*-167 872,84 €*
041	*Opérations patrimoniales*	*64 000,00 €*
21	*Immobilisations corporelles*	*102 166,37 €*
23	*Immobilisations en cours*	*1 201 706,47 €*
		1 200 000,00 €

Recettes

Chapitre	***Libellé chapitre***	
021	*Virement de la section d'exploitation*	*1 100 000,00 €*
041	*Opérations patrimoniales*	*64 000,00 €*
27	*Autres immobilisations financières*	*36 000,00 €*
		1 200 000,00 €

2. AUTORISATIONS DE PROGRAMME

En dépenses ***229 145 545 €***
En recettes ***25 780 261 €***

H) approuve, en conséquence des modifications ci-dessus, la révision des autorisations de programme telle que figurant au document budgétaire ci-joint en annexe,

I) approuve la reprise de provisions concernant les créances irrécouvrables, au budget annexe de l'assainissement, à hauteur de 2 990,37 €,

J) approuve le débit du compte 1812 et le crédit du compte 1021 pour le montant de 253 258,28€, par une opération d'ordre non budgétaire et correspondant à une anomalie constatée dans la balance de transfert du budget Epuration de l'ex-communauté de communes « les Châteaux » vers le budget annexe de l'assainissement ;

K) arrête, par chapitre, ***la décision modificative n° 1 pour l'exercice 2018 du budget annexe des zones d'aménagement immobilier****, tel que figurant au document budgétaire ci-joint en annexe, aux sommes suivantes :*

I. EN SECTION DE FONCTIONNEMENT

Dépenses

Chapitre	***Libellé chapitre***	
042	*Opérations d'ordre de transfert entre sections*	*100 000,00 €*
		100 000,00 €

Recettes

Chapitre	***Libellé chapitre***	
70	*Produits des services, du domaine et ventes diverses*	*99 900,00 €*
75	*Autres produits de gestion courante*	*100,00 €*
		100 000,00 €

II. EN SECTION D'INVESTISSEMENT

1. CREDITS DE PAIEMENT

Recettes

Chapitre	***Libellé chapitre***	
040	*Opérations d'ordre de transfert entre sections*	*100 000,00 €*
16	*Emprunts et dettes assimilées*	*-100 000,00 €*
		0,00 €

2. AUTORISATIONS DE PROGRAMME

En dépenses ***69 330 217 €***
En recettes, ***12 305 734 €***

L) approuve, en conséquence des modifications ci-dessus, la révision des autorisations de programme telle que figurant au document budgétaire ci-joint en annexe,

*M) arrête, par chapitre, **la décision modificative n° 1 pour l'exercice 2018 du budget annexe des transports collectifs**, tel que figurant au document budgétaire ci-joint en annexe, aux sommes suivantes :*

I. EN SECTION DE FONCTIONNEMENT

Dépenses

Chapitre	*Libellé chapitre*	
011	*Charges à caractère général*	*-219 800,00 €*
014	*Atténuation de produits*	*-600 000,00 €*
023	*Virement à la section d'investissement*	*2 300 000,00 €*
65	*Autres charges de gestion courante*	*-1 630 200,00 €*
		-150 000,00 €

Recettes

Chapitre	*Libellé chapitre*	
70	*Produits des services, du domaine et ventes diverses*	*300 200,00 €*
731	*Impôts locaux*	*50 000,00 €*
74	*Dotations et participations*	*-500 000,00 €*
75	*Autres produits de gestion courante*	*38 300,00 €*
77	*Produits exceptionnels*	*-38 500,00 €*
		-150 000,00 €

II. EN SECTION D'INVESTISSEMENT

1. CREDITS DE PAIEMENT

Dépenses

Chapitre	*Libellé chapitre*	
041	*Opérations patrimoniales*	*200 000,00 €*
20	*Immobilisations incorporelles*	*-80 000,00 €*
204	*Subventions d'équipement versées*	*-480 000,00 €*
23	*Immobilisations en cours*	*10 000,00 €*
		-350 000,00 €

Recettes

Chapitre	*Libellé chapitre*

021	*Virement de la section de fonctionnement*	*2 300 000,00 €*
041	*Opérations patrimoniales*	*200 000,00 €*
13	*Subventions d'investissement*	*-458 503,84 €*
16	*Emprunts et dettes assimilées*	*-2 391 496,16 €*
		-350 000,00 €

2. AUTORISATIONS DE PROGRAMME

En dépenses ***86 657 944 €***
En recettes ***29 097 185 €***

N) approuve, en conséquence des modifications ci-dessus, la révision des autorisations de programme telle que figurant au document budgétaire ci-joint en annexe,

O) fixe à ***18 781 949,22€*** *la participation du budget principal au budget annexe transports collectifs*

P) arrête, par chapitre, ***la décision modificative n°1 pour l'exercice 2018 du budget annexe des ordures ménagères****, tel que figurant au document budgétaire ci-joint en annexe, aux sommes suivantes :*

I. EN SECTION D'EXPLOITATION

Dépenses

Chapitre	***Libellé chapitre***	
011	*Charges à caractère général*	*40 000,00 €*
012	*Charges de personnel*	*80 000,00 €*
023	*Virement à la section d'investissement*	*-120 000,00 €*
		0,00 €

Recettes

Chapitre	***Libellé chapitre***	
042	*Opérations d'ordre de transfert entre sections*	*10 000,00 €*
77	*Produits exceptionnels*	*-10 000,00 €*
		0,00 €

II. EN SECTION D'INVESTISSEMENT

Dépenses

Chapitre	***Libellé chapitre***	
040	*Opérations d'ordre de transfert entre sections*	*10 000,00 €*

21	*Immobilisations corporelles*	*-130 000,00 €*
		-120 000,00 €

Recettes

Chapitre	***Libellé chapitre***	
021	*Virement de la section d'exploitation*	*-120 000,00 €*
		-120 000,00 €

Q) informe que les documents budgétaires sont consultables à partir du lien suivant : https://partage.strasbourg.eu/easyshare/fwd/link=fOaobvMXF20VBvpw0JL1yD

Adopté le 23 novembre 2018
par le Conseil de l'Eurométropole de Strasbourg

Rendu exécutoire après
transmission au Contrôle de Légalité préfectoral
et affichage au Centre Administratif
Le 26 novembre 2018

IV – ANNEXES	IV
D – AUTRES ELEMENTS D'INFORMATION – ETAT DE REPARTITION DE LA TEOM	D13.1

(COMMUNES ET GROUPEMENTS DE 10 000 HABITANTS ET PLUS, article L. 2313-1)

SECTION D'INVESTISSEMENT – DEPENSES

DEPENSES (1)		
Article (2)	**Libellé (2)**	**Montant**
Remboursement d'emprunts et dettes assimilées		**0,00**
Acquisitions d'immobilisations		**3 787 654,00**
2131318	Autres bâtiments publics	1 200 191,00
21351	Bâtiments publics	4 257,00
2151	Réseaux de voirie	20 058,00
21538	Autres réseaux	16 177,00
21578	Autre matériel technique	1 272,00
2158	Autres installations, matériel et outillage techniques	1 170 032,00
21828	Autres matériels de transport	1 359 770,00
21848	Autres matériels de bureau et mobiliers	694,00
2188	Autres	354,00
23151	Réseaux de voirie	14 849,00
Opérations d'équipement (1 ligne par opération)		**0,00**
Autres dépenses éventuelles		**0,00**
Opérations pour compte de tiers (1 ligne par opération)		**0,00**
Total des dépenses réelles		**9 149 210,00**
040	***Opérations ordre transf. entre sections***	***377 085,00***
13911	*Etat et établissements nationaux*	*377 085,00*
041	***Opérations patrimoniales***	***0,00***
Total des dépenses d'ordre		***377 085,00***
TOTAL GENERAL		**9 526 295,00**

SECTION D'INVESTISSEMENT – RECETTES

RECETTES (1)		
Article (2)	**Libellé (2)**	**Montant**
Souscription d'emprunts et dettes assimilées		**0,00**
Dotations et subventions reçues		**416 648,00**
1321	Etat et établissements nationaux	275 000,00
1326	Autres établissements publics locaux	17 625,00
1328	Autres	124 023,00
Autres recettes éventuelles		**0,00**

RECETTES (1)		
Article (2)	**Libellé (2)**	**Montant**
Opérations pour compte de tiers (1 ligne par opération)		**0,00**
Total des recettes réelles		**416 648,00**
040	***Opérations ordre transf. entre sections***	***2 506 170,00***
28158	*Autres installations, matériel et outillage techniques*	*1 436 376,00*
281828	*Autres matériels de transport*	*1 069 794,00*
041	***Opérations patrimoniales***	***0,00***
Total des recettes d'ordre		***2 506 170,00***
TOTAL GENERAL		**2 922 818,00**

(1) Dépenses et recettes, directes et indirectes, afférentes à l'exercice de la compétence visée à l'article L. 2313-1 du CGCT.

(2) Détailler les chapitres budgétaires par article conformément au plan de comptes appliqué par la collectivité ou l'établissement.

IV – ANNEXES	IV
D – AUTRES ELEMENTS D'INFORMATION – ETAT DE REPARTITION DE LA TEOM	D13.2

(COMMUNES ET GROUPEMENTS DE 10 000 HABITANTS ET PLUS, article L. 2313-1)

SECTION DE FONCTIONNEMENT – DEPENSES

DEPENSES (1)		
Article (2)	**Libellé (2)**	**Montant**
011	**Charges à caractère général**	**14 910 848,00**
60611	Eau et assainissement	1 171,00
60621	Combustibles	25 032,00
60622	Carburants	2 939 288,00
60623	Alimentation	242,00
60628	Autres fournitures non stockées	27 636,00
60631	Fournitures d'entretien	4 043,00
60632	Fourniture de petits équipement	3 673,00
60636	Habillement et vêtement de travail	83 479,00
6064	Fournitures administratives	1 170,00
6068	Autres matières et fournitures	7 603,00
611	Contrat de prestations de services	10 216 569,00
6132	Locations immobilières	69 326,00
61521	Terrains	6 858,00
615221	Bâtiment	14 857,00
615232	Réseaux	17 403,00
61558	Autres biens mobiliers	3 935,00
6156	Maintenance	20 617,00
617	Etudes	118 508,00
6184	Versement à des organismes de formation	23 759,00
62268	Honoraires divers	29 621,00
6228	Divers	25 395,00
6231	Annonces et insertions	7 077,00
6234	Réceptions	800,00
6236	Catalogues, imprimés et publications	175 052,00
6238	Divers	16 104,00
6248	Transports divers	459,00
6261	Frais d'affranchissement	6 925,00
6262	Frais de télécommunications	144 066,00
6282	Frais de gardiennage	86 465,00
6283	Frais de nettoyage des locaux	18 240,00

DEPENSES (1)		
Article (2)	**Libellé (2)**	**Montant**
6288	Autres services extérieurs	236 637,00
63512	Taxes foncières	577 715,00
637	Autres impôts, taxes, et versements assimilés (autres organismes)	1 123,00
012	**Charges de personnel et frais assimilés**	**21 221 661,00**
64111	Rémunération principale	21 221 661,00
65	**Autres charges de gestion courante**	**43 100,00**
6574	Subventions de fonctionnement aux personnes, aux associations et aux organismes de droit privé	43 100,00
66	**Charges financières**	**0,00**
67	**Charges exceptionnelles**	**40 444 125,00**
6718	Autres charges exceptionnelles sur opération de gestion	33 694,00
678	Autres charges exceptionnelles	40 410 431,00
68	**Dotations aux provisions, dépréciations (3)**	**0,00**
014	**Atténuations de produits**	**0,00**
Total des dépenses réelles		**76 619 734,00**
042	***Opérations ordre transf. entre sections***	***2 506 170,00***
6811	*Dotations aux amortissements*	*2 506 170,00*
043	***Opérations ordre intérieur de la section***	***0,00***
Total des dépenses d'ordre		***2 506 170,00***
TOTAL GENERAL		**79 125 904,00**

SECTION DE FONCTIONNEMENT – RECETTES

RECETTES (1)		
Article (2)	**Libellé (2)**	**Montant**
Recettes issues de la TEOM		**62 260 474,00**
7331	Taxe d'enlèvement des ordures ménagères	62 260 474,00
Dotations et participations reçues		**46 151,00**
74788	Autres	43 715,00
7588	Autres produits divers de gestion courante	2 436,00
Autres recettes de fonctionnement éventuelles		**35 961 323,00**
70	**Prod. services, domaine, ventes diverses**	**10 583 496,00**
70612	Redevance spéciale d'enlèvement des ordures ménagères	5 904 637,00
70688	Autres prestations de service	178 398,00
7088	Autres produits d'activités annexes	4 500 461,00
75	**Autres produits de gestion courante**	**0,00**

RECETTES (1)		
Article (2)	**Libellé (2)**	**Montant**
76	**Produits financiers**	**0,00**
77	**Produits exceptionnels**	**4 206 599,00**
7711	Dédits et pénalités perçus	10 701,00
7788	Autres produits exceptionnels	4 195 898,00
78	**Reprises amort., dépréciations, prov. (3)**	**20 000 000,00**
7875	Reprises sur prov. pour risques et charges exceptionnels	20 000 000,00
013	**Atténuations de charges**	**1 171 228,00**
619	Rabais, remises & ristournes obtenus sur services extérieurs	1 171 228,00
Total des recettes réelles		**98 267 948,00**
042	***Opérations ordre transf. entre sections***	***377 085,00***
777	*Quote-part des subventions d'investissement transférées au compte de résultat*	*377 085,00*
043	***Opérations ordre intérieur de la section***	***0,00***
Total des recettes d'ordre		***377 085,00***
TOTAL GENERAL		**98 645 033,00**

(1) Dépenses et recettes, directes et indirectes, afférentes à l'exercice de la compétence visée à l'article L. 2313-1 du CGCT.

(2) Détailler les chapitres budgétaires par article conformément au plan de comptes appliqué par la collectivité ou l'établissement.

(3) Si la collectivité ou l'établissement applique les provisions semi-budgétaires.

CONSEIL DE L'EUROMÉTROPOLE DU 23 NOVEMBRE 2018 – Point n° 3

Décision modificative n°1 de l'Eurométropole de Strasbourg.

Pour	**71**	**AGHA BABAEI-Syamak, AMIET-Eric, BARRIERE-Caroline, BARSEGHIAN-Jeanne, BAUR-Jacques, BERNHARDT-Michel, BEUTEL-Jean-Marie, BEY-Françoise, BIES-Philippe, BIETH-André, WERLEN-Jean, BALL-Christian, BULOU-Béatrice, BUR-Yves, CAHN-Mathieu, CASTELLON-Martine, CUTAJAR-Chantal, DEBES-Vincent, BUCHMANN-Andrée, DEPYL-Patrick, DAMBACH-Danielle, DREYER-Nicole, DREYSSE-Marie-Dominique, ERB-Eddie, FLORENT-Martine, FROEHLY-Claude, GABRIEL-HANNING-Maria-Fernanda, GANGLOFF-Camille, GRAEF-ECKERT-Catherine, GUGELMANN-Christine, HERRMANN-Robert, HERZOG-Jean Luc, HETZEL-André, HOERLE-Jean-Louis, HUMANN-Jean, IMBS-Pia, JURDANT-PFEIFFER-Pascale, KLUMPP-Théo, KOCH-Patrick, KOHLER-Christel, KREYER-Céleste, HENRY-Martin, LEIPP-Raymond, LENTZ-KIEHL-Brigitte, LEOPOLD-Michel, LOBSTEIN-André, MAGDELAINE-Séverine, MATHIEU-Jean-Baptiste, MATT-Nicolas, NEFF-Annick, JAMPOC-BERTRAND-Nathalie, OEHLER-Serge, PERRIN-Pierre, PHILIPPS-Thibaud, MACIEJEWSKI-Patrick, RICHARDOT-Anne-Pernelle, RIES-Roland, ROGER-Patrick, POINSIGNON-Annick, SAUNIER-Alain, SCHAAL-René, SCHAAL-Thierry, SCHAETZEL-Françoise, SCHALL-Antoine, SCHMIDT-Michaël, SCHULER-Georges, SCHWARTZ-Pierre, TRAUTMANN-Catherine, WACKERMANN-Valérie, WEBER-Anne-Catherine, ZAEGEL-Sébastien**
Contre	**7**	**KELLER-Fabienne, MAURER-Jean-Philippe, ROBERT-Jean-Emmanuel, SPLET-Antoine, SENET-Eric, VETTER-Jean-Philippe, ZUBER-Catherine**
Abstention	**0**	

4

Délibération au Conseil de l'Eurométropole de Strasbourg du vendredi 23 novembre 2018

Régularisation des transferts d'actifs dans le cadre de la récupération de voiries du Département du Bas-Rhin.

La loi n° 2014-58 du 27 janvier 2014 de modernisation de l'action publique territoriale et d'affirmation des métropoles (MAPTAM) et la loi n°2015-991 du 7 août 2015 portant nouvelle organisation territoriale de la République (NOTRe) ont organisé le transfert obligatoire des routes départementales vers la Métropole.

L'article 90 de la loi MAPTAM dispose que par convention passée avec le Département, la Métropole exerce à l'intérieur de son périmètre, par transfert, en lieu et place du Département, ou par délégation, au nom et pour le compte du Département, tout ou partie de groupes de compétences identifiées par la loi.

En vertu de convention de délégation entre le Département du Bas-Rhin et l'Eurométropole de Strasbourg, les deux collectivités se sont accordées pour que les domaines suivants fassent l'objet d'un transfert de compétence :
- routes,
- fonds de solidarité pour le logement (FSL),
- fonds d'aide aux jeunes (FAJ),
- prévention spécialisée.

Des réunions du groupe de travail ont permis de partager les enjeux, de rappeler l'environnement technique, juridique et financier, des modalités de transfert des actifs liés à la compétence routière.

Les infrastructures concernées par le transfert sont :
- les 223 km de routes départementales sur le territoire de l'Eurométropole de Strasbourg
- les dépendances et accessoires, liés à la conservation et à l'exploitation de la route tels que les talus, les murs de soutènements, les ouvrages d'art, l'éclairage public et la signalisation, les pistes et bandes cyclables implantées sur le domaine public routier départemental etc…
- Du matériel roulant et des équipements d'une valeur nette comptable de 599 861,32 € listés en annexe 6.

Il y a lieu de mettre à jour le bilan de chaque collectivité en lien avec les comptables publics respectifs.

Le département du Bas-Rhin est tenu de transférer à la Métropole 3 708 parcelles qui représentent une surface totale de 30 379,36 ares, soit une valeur vénale de **259 341 648 €.**

Le détail de ces parcelles est identifié dans les annexes 2g et 2h fournies par le Département. Cette valeur de 259,3M€ a été calculée en tenant compte de la nature de chaque parcelle.
Les parcelles ont été classées par type et à chaque type a été associé un barème selon l'annexe I.

Type de parcelle	Valeur (€/ are)
Voie	10 000 €/are
Accotement	2 500 €/are
Voie & Accotement	7 500 €/are
Accotement & Voie	5 000 €/are
Trottoir	7 500 €/are
Piste Cyclable	7 500 €/are
Chemin Exploitation	5 000 €/are
Terrain Naturel	2 000 €/are
Zone Boisée	2 000 €/are

Les parcelles de chaque commune de l'Eurométropole ont été évaluées. La synthèse et le détail des valeurs figurent dans les annexes II et III sous la forme de tableaux Excel. Les parcelles qui n'étaient pas inventoriées ont d'abord été inscrites dans le bilan du Département pour pouvoir être transférées à l'Eurométropole. Le principe de sortie du Département et entrée à l'Eurométropole en effet miroir a été retenu.

La valeur vénale des éléments d'actifs sera inscrite dans les natures comptables suivant l'instruction budgétaire et comptable M57 et ventilée en :

2111 Terrains nus	1 824 846,43 €
2115 Terrains bâtis	2 034,45 €
2117 Bois et forêts	849,00 €
2118 Autres terrains	400 374,66 €
2151 Réseaux de voirie	254 633 385,58 €
2152 Installations de voirie	2 480 158,15 €

A noter que pour les deux collectivités, ces comptes ne sont pas concernés par l'amortissement.

Un bien par compte et commune sera créé au bilan de l'Eurométropole.

Je vous demande de bien vouloir adopter le projet de délibération suivant :

Le Conseil

Vu la loi n° 2014-58 du 27 janvier 2014 de modernisation de l'action publique territoriale et d'affirmation des métropoles (MAPTAM) ;
Vu la loi n°2015-991 du 7 août 2015 portant nouvelle organisation territoriale de la République (NOTRe)
Vu la convention de transferts de compétence du 20 décembre 2016 entre le Département du Bas-Rhin et l'Eurométropole de Strasbourg
Vu l'arrêté préfectoral du 27 décembre 2016 constatant le transfert de gestion des routes classées dans le domaine public routier départemental à l'Eurométropole de Strasbourg
Vu le code général des collectivités territoriales
vu l'avis de la Commission thématique
sur proposition de la Commission plénière
après en avoir délibéré
approuve

- *le transfert des actifs suivants du Département du Bas-Rhin à l'Eurométropole de Strasbourg au 1er janvier 2017 ;*
- *la ventilation des parcelles des annexes 2g et 2h ;*
- *le montant des actifs transféré de 259 341 648 € ;*
- *la méthode de valorisation des actifs transférés décrite en annexe I ;*
- *la ventilation comptable par parcelle, nature, commune et compte détaillée dans les annexes II et III ;*
- *le transfert des matériels roulants de l'annexe 6 d'un montant total de 599 861,32 € et pour lesquels il n'y a ni subvention ni emprunt ;*
- *la création de biens comptables par nature et commune.*

Adopté le 23 novembre 2018
par le Conseil de l'Eurométropole de Strasbourg

Rendu exécutoire après
transmission au Contrôle de Légalité préfectoral
et affichage au Centre Administratif
Le 26 novembre 2018

ANNEXE I - METHODOLOGIE DE VALORISATION DES PARCELLES TRANSFEREES

PAR LE DEPARTEMENT DU BAS-RHIN A L'EUROMETROPOLE DE STRASBOURG

1. Principes généraux de valorisation des parcelles

En 2016, un recensement de l'ensemble des parcelles à transférer à l'Eurométropole de Strasbourg a été réalisé par le service des opérations foncières du Département du Bas-Rhin.

Les parcelles ont été classées par type (voie, accotement…). A chacun de ces types a été associé un barème permettant d'estimer la valeur de la parcelle (terrain et travaux compris).

Type de parcelle	Valeur (€/are)
Voie	10 000 €/are
Accotement	2 500 €/are
Voie & Accotement	7 500 €/are
Accotement & Voie	5 000 €/are
Trottoir	7 500 €/are
Piste Cyclable	7 500 €/are
Chemin Exploitation	5 000 €/are
Terrain Naturel	2 000 €/are
Zone Boisée	2 000 €/are

D'une part, si les informations relatives à la valeur d'acquisition figuraient bien dans l'inventaire comptable pour certaines parcelles, elles faisaient défaut pour d'autres. D'autre part, les services du département inscrivent l'ensemble des travaux routiers réalisés sur une année dans une seule fiche d'inventaire, rendant impossible l'identification des travaux à la parcelle.

Aussi, l'ensemble des informations comptables nécessaires relatives aux parcelles n'étant pas assez fines dans l'inventaire départemental, le Département et l'Eurométropole se sont appuyés sur le barème de valorisation pour établir la valeur vénale de l'ensemble des parcelles transférées.

Ainsi, le recensement réalisé compte 3 708 parcelles qui représentent une surface totale de 30 379,36 ares et une valeur vénale 259 341 648,00 € (A)

2. Valeur des comptes 211 Terrains

Certaines parcelles ne figurent pas dans l'inventaire départemental aux comptes 211. Aussi, il a été retenu d'un commun accord entre les deux collectivités de comptabiliser les seules parcelles inscrites aux comptes 211.

A l'issue de cette première étape de calcul, les valeurs totales suivantes ont pu être identifiées :

Montant total comptes 211 (B)	Compte 2111	Compte 2115	Compte 2117	Compte 2118
2 228 104,27	1 824 846,16	2 034,45	849,00	400 374,66

3. Valorisation des comptes 215 Travaux

Les services du Département ont pour usage d'inscrire l'ensemble des travaux routiers réalisés sur une année dans une seule fiche d'inventaire.

D'un commun accord entre les deux collectivités, afin d'identifier la valeur des travaux pour chaque parcelle, la valeur d'acquisition figurant à l'inventaire départemental aux comptes 211 a été retranchée de la valeur globale issue du barème de valorisation :

valorisation des travaux (C) = valorisation globale issue du barème (A) – valeur totale comptes 211 (B)

A l'issue de cette première étape de calcul, les valeurs totales suivantes ont pu être identifiées :

Compte 2111	Compte 2115	Compte 2117	Compte 2118	Valorisation des travaux (C=A-B)
1 824 846,16	2 034,45	849,00	400 374,66	257 113 543,73

En complément, afin de ventiler les 257 113 543,73 € de travaux entre les comptes 2151 et 2152, il a été décidé d'un commun accord d'établir un ratio de ventilation. Pour ce faire, le Département a identifié dans son inventaire toutes les fiches globales de travaux correspondant à la compétence routes (les fiches d'inventaires relatives à des travaux fluviaux ou ferroviaires ont été exclues).

L'ensemble des fiches globales d'inventaire de travaux routiers du Département se répartissent comme suit :

Comptes	Valeur d'acquisition	Soit un ratio de	
2151	2 235 929 296,35 €	0,99035384088977100	Ratio2151
2152	21 778 205,79 €	0,00964615911022895	Ratio2152
Total	2 257 707 502,14 €		

Enfin, les ratios indiqués plus haut ont été appliqués à chaque parcelle.

compte 2151 (D) = valorisation des travaux (C) x Ratio2151

compte 2152 (E) = valorisation des travaux (C) x Ratio2152

A l'issue de cette seconde étape de calcul, les valeurs totales suivantes ont pu être identifiées :

Valorisation des travaux (C)	Compte 2151 (D=CxRatio2151)	Compte 2152 (E=CxRatio2152)
257 113 543,73	254 633 385,58	2 480 158,15

ALSACE CONSEIL DÉPARTEMENTAL BAS-RHIN

ANNEXE II - SYNTHESE PAR COMMUNE ET PAR COMPTE

Strasbourg.eu eurométropole

			COMPTES 211 TERRAINS					COMPTES 215 TRAVAUX		
Commune	**Surface en ares**	**Valeur vénale selon barème (A)**	**Montant total aux comptes 211 (B)**	**Compte 2111**	**Compte 2115**	**Compte 2117**	**Compte 2118**	**Valorisation des travaux (C=A-B)**	**Compte 2151 (D=CxRatio2151)**	**Compte 2152 (E=CxRatio2152)**
Achenheim	282,34	1 841 250,00	4 477,72	4 464,72	0,00	0,00	13,00	1 836 772,28	1 819 054,48	17 717,80
Bischheim	572,40	5 185 525,00	1,00	0,00	0,00	0,00	1,00	5 185 524,00	5 135 503,61	50 020,39
Blaesheim	536,09	3 511 125,00	19,00	9,00	0,00	0,00	10,00	3 511 106,00	3 477 237,31	33 868,69
Breuschwickersheim	241,35	2 137 375,00		0,00	0,00	0,00	0,00	2 137 375,00	2 116 757,54	20 617,46
Eckbolsheim	505,75	4 918 095,00	2 394,00	2 394,00	0,00	0,00	0,00	4 915 701,00	4 868 283,37	47 417,63
Eckwersheim	761,89	7 399 825,00		0,00	0,00	0,00	0,00	7 399 825,00	7 328 445,11	71 379,89
Entzheim	1 334,70	12 468 125,00	165 385,81	163 344,36	2 034,45	0,00	7,00	12 302 739,19	12 184 065,01	118 674,18
Eschau	789,91	7 734 480,00	3 346,11	2 936,69	0,00	0,00	409,42	7 731 133,89	7 656 558,14	74 575,75
Fegersheim	1 483,17	13 366 810,00	102 030,82	101 962,50	0,00	0,00	68,32	13 264 779,18	13 136 825,01	127 954,17
Geispolsheim	2 291,98	19 115 565,00	450 555,81	216 983,97	0,00	0,00	233 571,84	18 665 009,19	18 484 963,54	180 045,65
Hangenbieten	205,84	1 662 725,00	996,23	0,00	0,00	0,00	996,23	1 661 728,77	1 645 699,47	16 029,30
Hoenheim	684,54	5 845 450,00	4,00	0,00	0,00	0,00	4,00	5 845 446,00	5 789 059,90	56 386,10
Holtzheim	2 362,44	22 978 025,00	302,94	302,94	0,00	0,00	0,00	22 977 722,06	22 756 075,30	221 646,76
Illkirch-Graffenstaden	4 180,82	31 058 875,00	950 019,12	786 155,30	0,00	849,00	163 014,82	30 108 855,88	29 818 421,07	290 434,81
Kolbsheim	349,28	3 438 400,00	2,00	0,00	0,00	0,00	2,00	3 438 398,00	3 405 230,67	33 167,33
La Wantzenau	2 358,49	18 744 975,00		0,00	0,00	0,00	0,00	18 744 975,00	18 564 157,99	180 817,01
Lampertheim	151,05	1 318 400,00	1 164,87	1 057,82	0,00	0,00	107,05	1 317 235,13	1 304 528,87	12 706,26
Lingolsheim	1 083,97	10 024 570,00	15,00	4,00	0,00	0,00	11,00	10 024 555,00	9 927 856,55	96 698,45
Lipsheim	567,46	3 934 690,00	893,85	344,03	0,00	0,00	549,82	3 933 796,15	3 895 850,13	37 946,02
Mittelhausbergen	677,55	6 445 350,00	7 892,50	7 892,50	0,00	0,00	0,00	6 437 457,50	6 375 360,76	62 096,74
Mundolsheim	228,54	2 247 375,00	1,00	1,00	0,00	0,00	0,00	2 247 374,00	2 225 695,47	21 678,53
Niederhausbergen	394,31	3 858 025,00	3,00	3,00	0,00	0,00	0,00	3 858 022,00	3 820 806,91	37 215,09
Oberhausbergen	1 013,73	9 778 875,00	2 494,26	2 492,26	0,00	0,00	2,00	9 776 380,74	9 682 076,22	94 304,52
Oberschaeffolsheim	125,69	1 245 585,00		0,00	0,00	0,00	0,00	1 245 585,00	1 233 569,89	12 015,11
Osthoffen	211,87	2 065 250,00	114,28	0,00	0,00	0,00	114,28	2 065 135,72	2 045 215,09	19 920,63
Ostwald	492,45	4 032 400,00	2,00	1,00	0,00	0,00	1,00	4 032 398,00	3 993 500,85	38 897,15
Plobsheim	722,70	6 892 885,00	3 645,09	3 445,14	0,00	0,00	199,95	6 889 239,91	6 822 785,21	66 454,70
Reichstett	1 682,40	11 081 468,00	156 118,29	154 830,36	0,00	0,00	1 287,93	10 925 349,71	10 819 962,05	105 387,66
Schiltigheim	827,57	7 847 100,00		0,00	0,00	0,00	0,00	7 847 100,00	7 771 405,62	75 694,38
Souffelweyersheim	323,37	3 160 425,00	6 684,37	6 684,37	0,00	0,00	0,00	3 153 740,63	3 123 319,15	30 421,48
Strasbourg	21,46	210 600,00		0,00	0,00	0,00	0,00	210 600,00	208 568,52	2 031,48
Vendenheim	2 027,93	15 916 325,00	32 025,64	32 021,64	0,00	0,00	4,00	15 884 299,36	15 731 076,88	153 222,48
Wolfisheim	886,32	7 875 700,00	337 515,56	337 515,56	0,00	0,00	0,00	7 538 184,44	7 465 469,91	72 714,53
Total général	**30 379,36**	**259 341 648,00**	**2 228 104,27**	**1 824 846,16**	**2 034,45**	**849,00**	**400 374,66**	**257 113 543,73**	**254 633 385,58**	**2 480 158,15**

ANNEXE 2g et 2 H									COMPTES 211 TERRAINS								COMPTES 215 TRAVAUX		
Ann.	Commune	Code INSEE Com.	RD	Cadastre Section	Cadastre N°	Surface en ares	Nature	€/are	Valeur vénale selon barème (A)	Inscrit dans l'inventaire départemental	Si oui, N° de bien	Inscrit au compte	Montant total aux comptes 211 (B)	Compte 2111	Compte 2115	Compte 2117	Compte 2118	Valorisation des travaux (C=A-B)	Compte 2151 (D=CxRatio2151)	Compte 2152 (E=CxRatio2152)
2g	Bischheim	43	185	02	100	14,82	Route	10 000,00	148 200,00	Non				0,00	0,00	0,00	0,00	148 200,00	146 770,44	1 429,56
2g	Bischheim	43	185	03	107	31,43	Route	10 000,00	314 300,00	Non				0,00	0,00	0,00	0,00	314 300,00	311 268,21	3 031,79
2g	Bischheim	43	185	06	98	12,99	Route	10 000,00	129 900,00	Non				0,00	0,00	0,00	0,00	129 900,00	128 646,96	1 253,04
2g	Bischheim	43	185	10	225	33,69	Route	10 000,00	336 900,00	Non				0,00	0,00	0,00	0,00	336 900,00	333 650,21	3 249,79
2g	Bischheim	43	185	12	6	36,74	Route	10 000,00	367 400,00	Non				0,00	0,00	0,00	0,00	367 400,00	363 856,00	3 544,00
2g	Bischheim	43	185	16	30	33,95	Route	10 000,00	339 500,00	Non				0,00	0,00	0,00	0,00	339 500,00	336 225,13	3 274,87
2g	Bischheim	43	185	16	98	3,06	Accotement	2 500,00	7 650,00	Non				0,00	0,00	0,00	0,00	7 650,00	7 576,21	73,79
2g	Bischheim	43	185	17	49	3,13	Trottoir	7 500,00	23 475,00	Non				0,00	0,00	0,00	0,00	23 475,00	23 248,56	226,44
2g	Bischheim	43	185	21	37	1,59	Trottoir	7 500,00	11 925,00	Non				0,00	0,00	0,00	0,00	11 925,00	11 809,97	115,03
2g	Bischheim	43	185	21	42	0,23	Trottoir	7 500,00	1 725,00	Non				0,00	0,00	0,00	0,00	1 725,00	1 708,36	16,64
2g	Bischheim	43	185	21	43	0,20	Trottoir	7 500,00	1 500,00	Non				0,00	0,00	0,00	0,00	1 500,00	1 485,53	14,47
2g	Bischheim	43	185	21	44	1,71	Trottoir	7 500,00	12 825,00	Non				0,00	0,00	0,00	0,00	12 825,00	12 701,29	123,71
2g	Bischheim	43	185	21	45	0,52	Trottoir	7 500,00	3 900,00	Non				0,00	0,00	0,00	0,00	3 900,00	3 862,38	37,62
2g	Bischheim	43	185	21	46	1,02	Trottoir	7 500,00	7 650,00	Non				0,00	0,00	0,00	0,00	7 650,00	7 576,21	73,79
2g	Bischheim	43	185	21	48	0,23	Trottoir	7 500,00	1 725,00	Non				0,00	0,00	0,00	0,00	1 725,00	1 708,36	16,64
2g	Bischheim	43	185	21	50	0,20	Trottoir	7 500,00	1 500,00	Non				0,00	0,00	0,00	0,00	1 500,00	1 485,53	14,47
2g	Bischheim	43	185	21	67	1,74	Trottoir	7 500,00	13 050,00	Non				0,00	0,00	0,00	0,00	13 050,00	12 924,12	125,88
2g	Bischheim	43	185	22	27	24,06	Route	10 000,00	240 600,00	Non				0,00	0,00	0,00	0,00	240 600,00	238 279,13	2 320,87
2g	Bischheim	43	185	22	56	0,34	Trottoir	7 500,00	2 550,00	Non				0,00	0,00	0,00	0,00	2 550,00	2 525,40	24,60
2g	Bischheim	43		23	90	4,15	Route	10 000,00	41 500,00	Non				0,00	0,00	0,00	0,00	41 500,00	41 099,68	400,32
2g	Bischheim	43		23	92	11,48	Route	10 000,00	114 800,00	Non				0,00	0,00	0,00	0,00	114 800,00	113 692,62	1 107,38
2g	Bischheim	43		23	159	6,92	Route	10 000,00	69 200,00	Non				0,00	0,00	0,00	0,00	69 200,00	68 532,49	667,51
2g	Bischheim	43		23	160	2,31	Route	10 000,00	23 100,00	Non				0,00	0,00	0,00	0,00	23 100,00	22 877,17	222,83
2g	Bischheim	43	185	23	196	0,10	Trottoir	7 500,00	750,00	Non				0,00	0,00	0,00	0,00	750,00	742,77	7,23
2g	Bischheim	43	185	23	197	0,04	Trottoir	7 500,00	300,00	Non				0,00	0,00	0,00	0,00	300,00	297,11	2,89
2g	Bischheim	43	185	23	199	0,40	Trottoir	7 500,00	3 000,00	Non				0,00	0,00	0,00	0,00	3 000,00	2 971,06	28,94
2g	Bischheim	43	185	23	200	0,01	Trottoir	7 500,00	75,00	Non				0,00	0,00	0,00	0,00	75,00	74,28	0,72
2g	Bischheim	43	885	23	203	0,37	Trottoir	7 500,00	2 775,00	Non				0,00	0,00	0,00	0,00	2 775,00	2 748,23	26,77
2g	Bischheim	43	885	23	204	0,41	Trottoir	7 500,00	3 075,00	Non				0,00	0,00	0,00	0,00	3 075,00	3 045,34	29,66
2g	Bischheim	43	885	23	205	0,29	Trottoir	7 500,00	2 175,00	Non				0,00	0,00	0,00	0,00	2 175,00	2 154,02	20,98
2g	Bischheim	43	885	23	209	0,58	Route	10 000,00	5 800,00	Non				0,00	0,00	0,00	0,00	5 800,00	5 744,05	55,95
2g	Bischheim	43	885	23	265	87,99	Route	10 000,00	879 900,00	Oui	MAN1033	2118	1,00	0,00	0,00	0,00	1,00	879 899,00	871 411,35	8 487,65
2g	Bischheim	43		23	301	3,55	Route	10 000,00	35 500,00	Non				0,00	0,00	0,00	0,00	35 500,00	35 157,56	342,44
2g	Bischheim	43		23	310	5,14	Route	10 000,00	51 400,00	Non				0,00	0,00	0,00	0,00	51 400,00	50 904,19	495,81
2g	Bischheim	43	185	23	311	10,12	Route	10 000,00	101 200,00	Non				0,00	0,00	0,00	0,00	101 200,00	100 223,81	976,19
2g	Bischheim	43	885	24	57	0,27	Accotement	2 500,00	675,00	Non				0,00	0,00	0,00	0,00	675,00	668,49	6,51
2g	Bischheim	43	885	24	87	61,89	Route + accotement	7 500,00	464 175,00	Non				0,00	0,00	0,00	0,00	464 175,00	459 697,49	4 477,51
2g	Bischheim	43	885	24	90	6,71	Route + accotement	7 500,00	50 325,00	Non				0,00	0,00	0,00	0,00	50 325,00	49 839,56	485,44
2g	Bischheim	43		24	92	5,80	Rue du Triage	10 000,00	58 000,00	Non				0,00	0,00	0,00	0,00	58 000,00	57 440,52	559,48
2g	Bischheim	43		24	101	0,09	Rue du Triage	10 000,00	900,00	Non				0,00	0,00	0,00	0,00	900,00	891,32	8,68
2g	Bischheim	43	185	24	103	2,18	Route	10 000,00	21 800,00	Non				0,00	0,00	0,00	0,00	21 800,00	21 589,71	210,29
2g	Bischheim	43	885	24	105	78,31	Route + accotement	7 500,00	587 325,00	Non				0,00	0,00	0,00	0,00	587 325,00	581 659,57	5 665,43
2g	Bischheim	43	185	35	66	46,00	Route	10 000,00	460 000,00	Non				0,00	0,00	0,00	0,00	460 000,00	455 562,77	4 437,23
2g	Bischheim	43	185	40	116	20,32	Route	10 000,00	203 200,00	Non				0,00	0,00	0,00	0,00	203 200,00	201 239,90	1 960,10
2g	Bischheim	43	468	42	88	4,96	Accotement	2 500,00	12 400,00	Non				0,00	0,00	0,00	0,00	12 400,00	12 280,39	119,61
2g	Bischheim	43	468	42	89	10,36	Accotement	2 500,00	25 900,00	Non				0,00	0,00	0,00	0,00	25 900,00	25 650,16	249,84
	Sous-total Bischheim					**572,40**			**5 185 525,00**				**1,00**	**0,00**	**0,00**	**0,00**	**1,00**	**5 185 524,00**	**5 135 503,61**	**50 020,39**
2g	Blaesheim	49	84	01	147	54,92	Route	10 000,00	549 200,00	Non				0,00	0,00	0,00	0,00	549 200,00	543 902,33	5 297,67
2g	Blaesheim	49		01	183	0,01	Place de l'Eglise	10 000,00	100,00	Non				0,00	0,00	0,00	0,00	100,00	99,04	0,96
2g	Blaesheim	49	84	03	249	45,94	Route	10 000,00	459 400,00	oui	MAN1089	2118	1,00	0,00	0,00	0,00	1,00	459 399,00	454 967,56	4 431,44
2g	Blaesheim	49	161	03	256	31,02	Route	10 000,00	310 200,00	Non				0,00	0,00	0,00	0,00	310 200,00	307 207,76	2 992,24
2g	Blaesheim	49		04	156	1,37	Trottoir voies comunales	7 500,00	10 275,00	Oui	MAN1066	2111	1,00	1,00	0,00	0,00	0,00	10 274,00	10 174,90	99,10
2g	Blaesheim	49	84	04	157	0,29	Trottoir	7 500,00	2 175,00	Non				0,00	0,00	0,00	0,00	2 175,00	2 154,02	20,98
2g	Blaesheim	49	84	04	179	2,80	Trottoir	7 500,00	21 000,00	Oui	MAN1080	2118	1,00	0,00	0,00	0,00	1,00	20 999,00	20 796,44	202,56
2g	Blaesheim	49	161	47	352	3,40	Route	10 000,00	34 000,00	Non				0,00	0,00	0,00	0,00	34 000,00	33 672,03	327,97
2g	Blaesheim	49	161	52	210	95,00	Route	10 000,00	950 000,00	Non				0,00	0,00	0,00	0,00	950 000,00	940 836,15	9 163,85
2g	Blaesheim	49	84	61	179	13,00	Accotement	2 500,00	32 500,00	Oui	MAN1072	2111	1,00	1,00	0,00	0,00	0,00	32 499,00	32 185,51	313,49
2g	Blaesheim	49	84	61	180	3,50	Accotement	2 500,00	8 750,00	Oui	MAN1073	2111	1,00	1,00	0,00	0,00	0,00	8 749,00	8 664,61	84,39
2g	Blaesheim	49	84	61	181	26,86	Accotement	2 500,00	67 150,00	Oui	MAN1074	2111	1,00	1,00	0,00	0,00	0,00	67 149,00	66 501,27	647,73
2g	Blaesheim	49	215	62	218	61,20	Accotement + route	5 000,00	306 000,00	Oui	MAN1081	2118	1,00	0,00	0,00	0,00	1,00	305 999,00	303 047,28	2 951,72
2g	Blaesheim	49	215	62	219	42,60	Accotement + route	5 000,00	213 000,00	Oui	MAN1082	2118	1,00	0,00	0,00	0,00	1,00	212 999,00	210 944,38	2 054,62
2g	Blaesheim	49	84	62	220	1,34	Accotement + route	5 000,00	6 700,00	Oui	MAN1075	2111	1,00	1,00	0,00	0,00	0,00	6 699,00	6 634,38	64,62
2g	Blaesheim	49	84	62	221	4,91	Accotement	2 500,00	12 275,00	Oui	MAN1076	2111	1,00	1,00	0,00	0,00	0,00	12 274,00	12 155,60	118,40

ANNEXE 2g et 2 H									COMPTES 211 TERRAINS								COMPTES 215 TRAVAUX		
Ann.	Commune	Code INSEE Com.	RD	Cadastre Section	Cadastre N°	Surface en ares	Nature	€/are	Valeur vénale selon barème (A)	Inscrit dans l'inventaire départemental	Si oui, N° de bien	Inscrit au compte	Montant total aux comptes 211 (B)	Compte 2111	Compte 2115	Compte 2117	Compte 2118	Valorisation des travaux (C=A-B)	Compte 2151 (D=CxRatio2151)	Compte 2152 (E=CxRatio2152)
2g	Blaesheim	49	84	62	222	15,78	Accotement + route	5 000,00	78 900,00	Oui	MAN1077	2111	1,00	1,00	0,00	0,00	0,00	78 899,00	78 137,93	761,07
2g	Blaesheim	49	392	64	364	19,48	Accotement	2 500,00	48 700,00	Non				0,00	0,00	0,00	0,00	48 700,00	48 230,23	469,77
2g	Blaesheim	49	392	64	430	8,30	Accotement	2 500,00	20 750,00	Oui	MAN1079	2111	1,00	1,00	0,00	0,00	0,00	20 749,00	20 548,85	200,15
2g	Blaesheim	49	84	65	397	3,28	Accotement + route	5 000,00	16 400,00	Oui	MAN1078	2111	1,00	1,00	0,00	0,00	0,00	16 399,00	16 240,81	158,19
2g	Blaesheim	49	84	65	398	44,37	Piste cyclable + accotement	5 000,00	221 850,00	Oui	MAN1083	2118	1,00	0,00	0,00	0,00	1,00	221 849,00	219 709,01	2 139,99
2g	Blaesheim	49	161	66	350	10,08	Accotement	2 500,00	25 200,00	Oui	MAN1084	2118	1,00	0,00	0,00	0,00	1,00	25 199,00	24 955,93	243,07
2g	Blaesheim	49	161	66	351	16,52	Accotement	2 500,00	41 300,00	Oui	MAN1085	2118	1,00	0,00	0,00	0,00	1,00	41 299,00	40 900,62	398,38
2g	Blaesheim	49	161	66	352	3,36	Accotement	2 500,00	8 400,00	Oui	MAN1086	2118	1,00	0,00	0,00	0,00	1,00	8 399,00	8 317,98	81,02
2g	Blaesheim	49	161	66	353	14,98	Accotement	2 500,00	37 450,00	Oui	MAN1087	2118	1,00	0,00	0,00	0,00	1,00	37 449,00	37 087,76	361,24
2g	Blaesheim	49	161	66	354	11,78	Accotement	2 500,00	29 450,00	Oui	MAN1088	2118	1,00	0,00	0,00	0,00	1,00	29 449,00	29 164,93	284,07
	Sous-total Blaesheim					**536,09**			**3 511 125,00**				**19,00**	**9,00**	**0,00**	**0,00**	**10,00**	**3 511 106,00**	**3 477 237,31**	**33 868,69**
2g	Eckbolsheim	118	445	01	67	8,17	Route	10 000,00	81 700,00	Non				0,00	0,00	0,00	0,00	81 700,00	80 911,91	788,09
2g	Eckbolsheim	118	445	01	68	29,54	Route	10 000,00	295 400,00	Non				0,00	0,00	0,00	0,00	295 400,00	292 550,52	2 849,48
2g	Eckbolsheim	118	445	02	80	39,19	Route	10 000,00	391 900,00	Non				0,00	0,00	0,00	0,00	391 900,00	388 119,67	3 780,33
2g	Eckbolsheim	118	45	03	52	23,77	Route	10 000,00	237 700,00	Non				0,00	0,00	0,00	0,00	237 700,00	235 407,11	2 292,89
2g	Eckbolsheim	118	45	04	68	34,59	Route	10 000,00	345 900,00	Non				0,00	0,00	0,00	0,00	345 900,00	342 563,39	3 336,61
2g	Eckbolsheim	118	745	05	179	21,69	Route	10 000,00	216 900,00	Non				0,00	0,00	0,00	0,00	216 900,00	214 807,75	2 092,25
2g	Eckbolsheim	118	45	05	228	0,29	Route	10 000,00	2 900,00	Non				0,00	0,00	0,00	0,00	2 900,00	2 872,03	27,97
2g	Eckbolsheim	118	45	05	230	0,03	Route	10 000,00	300,00	Non				0,00	0,00	0,00	0,00	300,00	297,11	2,89
2g	Eckbolsheim	118	45	05	232	0,08	Route	10 000,00	800,00	Non				0,00	0,00	0,00	0,00	800,00	792,28	7,72
2g	Eckbolsheim	118	45	05	233	0,04	Route	10 000,00	400,00	Non				0,00	0,00	0,00	0,00	400,00	396,14	3,86
2g	Eckbolsheim	118	45	06	23	41,91	Route	10 000,00	419 100,00	Non				0,00	0,00	0,00	0,00	419 100,00	415 057,29	4 042,71
2g	Eckbolsheim	118	45	07	41	42,07	Route	10 000,00	420 700,00	Non				0,00	0,00	0,00	0,00	420 700,00	416 641,86	4 058,14
2g	Eckbolsheim	118	45	12	335	0,18	Route	10 000,00	1 800,00	Non				0,00	0,00	0,00	0,00	1 800,00	1 782,64	17,36
2g	Eckbolsheim	118	445	12	339	0,07	Piste cyclable	7 500,00	525,00	Non				0,00	0,00	0,00	0,00	525,00	519,94	5,06
2g	Eckbolsheim	118	445	12	341	0,16	Piste cyclable	7 500,00	1 200,00	Non				0,00	0,00	0,00	0,00	1 200,00	1 188,42	11,58
2g	Eckbolsheim	118	445	12	343	0,21	Piste cyclable	7 500,00	1 575,00	Non				0,00	0,00	0,00	0,00	1 575,00	1 559,81	15,19
2g	Eckbolsheim	118	445	12	345	0,06	Piste cyclable	7 500,00	450,00	Non				0,00	0,00	0,00	0,00	450,00	445,66	4,34
2g	Eckbolsheim	118	445	12	347	0,05	Piste cyclable	7 500,00	375,00	Non				0,00	0,00	0,00	0,00	375,00	371,38	3,62
2g	Eckbolsheim	118	445	12	349	0,37	Piste cyclable	7 500,00	2 775,00	Non				0,00	0,00	0,00	0,00	2 775,00	2 748,23	26,77
2g	Eckbolsheim	118	445	12	351	0,11	Piste cyclable	7 500,00	825,00	Non				0,00	0,00	0,00	0,00	825,00	817,04	7,96
2g	Eckbolsheim	118	445	12	353	0,06	Piste cyclable	7 500,00	450,00	Non				0,00	0,00	0,00	0,00	450,00	445,66	4,34
2g	Eckbolsheim	118	445	12	355	0,19	Piste cyclable	7 500,00	1 425,00	Non				0,00	0,00	0,00	0,00	1 425,00	1 411,25	13,75
2g	Eckbolsheim	118	445	12	357	0,08	Piste cyclable	7 500,00	600,00	Non				0,00	0,00	0,00	0,00	600,00	594,21	5,79
2g	Eckbolsheim	118	445	12	359	0,36	Piste cyclable	7 500,00	2 700,00	Non				0,00	0,00	0,00	0,00	2 700,00	2 673,96	26,04
2g	Eckbolsheim	118	445	12	361	0,86	Piste cyclable	7 500,00	6 450,00	Non				0,00	0,00	0,00	0,00	6 450,00	6 387,78	62,22
2g	Eckbolsheim	118	445	12	363	0,19	Piste cyclable	7 500,00	1 425,00	Non				0,00	0,00	0,00	0,00	1 425,00	1 411,25	13,75
2g	Eckbolsheim	118	445	12	365	0,48	Piste cyclable	7 500,00	3 600,00	Non				0,00	0,00	0,00	0,00	3 600,00	3 565,27	34,73
2g	Eckbolsheim	118	445	12	367	0,07	Piste cyclable	7 500,00	525,00	Non				0,00	0,00	0,00	0,00	525,00	519,94	5,06
2g	Eckbolsheim	118	445	12	369	0,15	Piste cyclable	7 500,00	1 125,00	Non				0,00	0,00	0,00	0,00	1 125,00	1 114,15	10,85
2g	Eckbolsheim	118	445	12	371	0,24	Piste cyclable	7 500,00	1 800,00	Non				0,00	0,00	0,00	0,00	1 800,00	1 782,64	17,36
2g	Eckbolsheim	118	445	12	373	0,14	Piste cyclable	7 500,00	1 050,00	Non				0,00	0,00	0,00	0,00	1 050,00	1 039,87	10,13
2g	Eckbolsheim	118	445	12	375	0,72	Piste cyclable	7 500,00	5 400,00	Non				0,00	0,00	0,00	0,00	5 400,00	5 347,91	52,09
2g	Eckbolsheim	118	445	12	377	0,11	Piste cyclable	7 500,00	825,00	Non				0,00	0,00	0,00	0,00	825,00	817,04	7,96
2g	Eckbolsheim	118	445	12	379	0,05	Piste cyclable	7 500,00	375,00	Non				0,00	0,00	0,00	0,00	375,00	371,38	3,62
2g	Eckbolsheim	118	445	12	381	0,01	Piste cyclable	7 500,00	75,00	Non				0,00	0,00	0,00	0,00	75,00	74,28	0,72
2g	Eckbolsheim	118	445	12	383	0,13	Accotement	2 500,00	325,00	Non				0,00	0,00	0,00	0,00	325,00	321,86	3,14
2g	Eckbolsheim	118	445	12	385	0,09	Accotement	2 500,00	225,00	Non				0,00	0,00	0,00	0,00	225,00	222,83	2,17
2g	Eckbolsheim	118	445	12	387	0,43	Accotement	2 500,00	1 075,00	Non				0,00	0,00	0,00	0,00	1 075,00	1 064,63	10,37
2g	Eckbolsheim	118	445	12	388	0,79	Piste cyclable	7 500,00	5 925,00	Non				0,00	0,00	0,00	0,00	5 925,00	5 867,85	57,15
2g	Eckbolsheim	118	445	12	389	66,87	Route	10 000,00	668 700,00	Non				0,00	0,00	0,00	0,00	668 700,00	662 249,61	6 450,39
2g	Eckbolsheim	118	445	12	390	0,11	Piste cyclable	7 500,00	825,00	Non				0,00	0,00	0,00	0,00	825,00	817,04	7,96
2g	Eckbolsheim	118	445	12	394	0,07	Piste cyclable	7 500,00	525,00	Non				0,00	0,00	0,00	0,00	525,00	519,94	5,06
2g	Eckbolsheim	118	445	12	396	0,22	Piste cyclable	7 500,00	1 650,00	Non				0,00	0,00	0,00	0,00	1 650,00	1 634,08	15,92
2g	Eckbolsheim	118	445	12	398	1,06	Piste cyclable	7 500,00	7 950,00	Non				0,00	0,00	0,00	0,00	7 950,00	7 873,31	76,69
2g	Eckbolsheim	118	445	12	406	0,97	Accotement	2 500,00	2 425,00	Non				0,00	0,00	0,00	0,00	2 425,00	2 401,61	23,39
2g	Eckbolsheim	118	445	12	409	3,22	Accotement	2 500,00	8 050,00	Non				0,00	0,00	0,00	0,00	8 050,00	7 972,35	77,65
2g	Eckbolsheim	118	445	12	410	0,24	Accotement	2 500,00	600,00	Non				0,00	0,00	0,00	0,00	600,00	594,21	5,79
2g	Eckbolsheim	118	445	17	85	0,54	Route	10 000,00	5 400,00	Non				0,00	0,00	0,00	0,00	5 400,00	5 347,91	52,09
2g	Eckbolsheim	118	445	17	145	7,14	Route	10 000,00	71 400,00	Non				0,00	0,00	0,00	0,00	71 400,00	70 711,26	688,74
2g	Eckbolsheim	118	445	17	155	1,24	Route	10 000,00	12 400,00	Non				0,00	0,00	0,00	0,00	12 400,00	12 280,39	119,61
2g	Eckbolsheim	118	445	17	157	3,37	Route	10 000,00	33 700,00	Non				0,00	0,00	0,00	0,00	33 700,00	33 374,92	325,08
2g	Eckbolsheim	118	445	17	159	1,57	Accotement	2 500,00	3 925,00	Non				0,00	0,00	0,00	0,00	3 925,00	3 887,14	37,86

ANNEXE 2g et 2 H										COMPTES 211 TERRAINS								COMPTES 215 TRAVAUX		
Ann.	Commune	Code INSEE Com.	RD	Cadastre Section	Cadastre N°	Surface en ares	Nature	€/are	Valeur vénale selon barème (A)	Inscrit dans l'inventaire départemental	Si oui, N° de bien	Inscrit au compte	Montant total aux comptes 211 (B)	Compte 2111	Compte 2115	Compte 2117	Compte 2118	Valorisation des travaux (C=A-B)	Compte 2151 (D=CxRatio2151)	Compte 2152 (E=CxRatio2152)
2g	Eckbolsheim	118		22	158	7,76	Zone boisée	2 000,00	15 520,00	Non				0,00	0,00	0,00	0,00	15 520,00	15 370,29	149,71
2g	Eckbolsheim	118	45	23	138	25,41	Route	10 000,00	254 100,00	Non				0,00	0,00	0,00	0,00	254 100,00	251 648,91	2 451,09
2g	Eckbolsheim	118	45	24	257	73,07	Route	10 000,00	730 700,00	Non				0,00	0,00	0,00	0,00	730 700,00	723 651,55	7 048,45
2g	Eckbolsheim	118	63	30	230	63,83	Route	10 000,00	638 300,00	Non				0,00	0,00	0,00	0,00	638 300,00	632 142,86	6 157,14
2g	Eckbolsheim	118	63	30	261	0,12	Accotement	2 500,00	300,00	Oui	AUT0000000000000022904	2111	216,00	216,00	0,00	0,00	0,00	84,00	83,19	0,81
2g	Eckbolsheim	118	63	30	263	0,52	Accotement	2 500,00	1 300,00	Oui	AUT0000000000000021715	2111	936,00	936,00	0,00	0,00	0,00	364,00	360,49	3,51
2g	Eckbolsheim	118	63	30	265	0,69	Accotement	2 500,00	1 725,00	Oui	AUT0000000000000021716	2111	1242,00	1 242,00	0,00	0,00	0,00	483,00	478,34	4,66
	Sous-total Eckbolsheim					**505,75**			**4 918 095,00**				**2 394,00**	**2 394,00**	**0,00**	**0,00**	**0,00**	**4 915 701,00**	**4 868 283,37**	**47 417,63**
2g	Eckwersheim	119	226	01	83	38,95	Route	10 000,00	389 500,00	Non				0,00	0,00	0,00	0,00	389 500,00	385 742,82	3 757,18
2g	Eckwersheim	119	226	01	108	0,24	Trottoir	7 500,00	1 800,00	Non				0,00	0,00	0,00	0,00	1 800,00	1 782,64	17,36
2g	Eckwersheim	119	226	02	121	18,61	Route	10 000,00	186 100,00	Non				0,00	0,00	0,00	0,00	186 100,00	184 304,85	1 795,15
2g	Eckwersheim	119	226	02	156	0,03	Trottoir	7 500,00	225,00	Non				0,00	0,00	0,00	0,00	225,00	222,83	2,17
2g	Eckwersheim	119	226	02	157	0,13	Trottoir	7 500,00	975,00	Non				0,00	0,00	0,00	0,00	975,00	965,59	9,41
2g	Eckwersheim	119	226	02	160	0,05	Trottoir	7 500,00	375,00	Non				0,00	0,00	0,00	0,00	375,00	371,38	3,62
2g	Eckwersheim	119	226	02	167	0,30	Trottoir	7 500,00	2 250,00	Non				0,00	0,00	0,00	0,00	2 250,00	2 228,30	21,70
2g	Eckwersheim	119	226	03	71	19,87	Route	10 000,00	198 700,00	Non				0,00	0,00	0,00	0,00	198 700,00	196 783,31	1 916,69
2g	Eckwersheim	119	226	03	84	0,07	Trottoir	7 500,00	525,00	Non				0,00	0,00	0,00	0,00	525,00	519,94	5,06
2g	Eckwersheim	119	226	03	88	0,06	Trottoir	7 500,00	450,00	Non				0,00	0,00	0,00	0,00	450,00	445,66	4,34
2g	Eckwersheim	119	226	04	74	33,05	Route	10 000,00	330 500,00	Non				0,00	0,00	0,00	0,00	330 500,00	327 311,94	3 188,06
2g	Eckwersheim	119	226	04	95	0,05	Trottoir	7 500,00	375,00	Non				0,00	0,00	0,00	0,00	375,00	371,38	3,62
2g	Eckwersheim	119	263	17	157	113,46	Route	10 000,00	1 134 600,00	Non				0,00	0,00	0,00	0,00	1 134 600,00	1 123 655,47	10 944,53
2g	Eckwersheim	119	263	17	179	0,38	Accotement	2 500,00	950,00	Non				0,00	0,00	0,00	0,00	950,00	940,84	9,16
2g	Eckwersheim	119	263	18	173	86,18	Route	10 000,00	861 800,00	Non				0,00	0,00	0,00	0,00	861 800,00	853 486,94	8 313,06
2g	Eckwersheim	119	263	19	199	174,01	Route	10 000,00	1 740 100,00	Non				0,00	0,00	0,00	0,00	1 740 100,00	1 723 314,72	16 785,28
2g	Eckwersheim	119	263	21	207	65,70	Route	10 000,00	657 000,00	Non				0,00	0,00	0,00	0,00	657 000,00	650 662,47	6 337,53
2g	Eckwersheim	119	263	21	210	2,61	Chemin vicinal	5 000,00	13 050,00	Non				0,00	0,00	0,00	0,00	13 050,00	12 924,12	125,88
2g	Eckwersheim	119	263	21	218	9,10	Accotement	2 500,00	22 750,00	Non				0,00	0,00	0,00	0,00	22 750,00	22 530,55	219,45
2g	Eckwersheim	119	263	21	219	4,48	Accotement	2 500,00	11 200,00	Non				0,00	0,00	0,00	0,00	11 200,00	11 091,96	108,04
2g	Eckwersheim	119	263	21	220	0,31	Accotement	2 500,00	775,00	Non				0,00	0,00	0,00	0,00	775,00	767,52	7,48
2g	Eckwersheim	119		21	226	19,94	Route de Brumath	10 000,00	199 400,00	Non				0,00	0,00	0,00	0,00	199 400,00	197 476,56	1 923,44
2g	Eckwersheim	119	226	29	744	0,01	Trottoir	7 500,00	75,00	Non				0,00	0,00	0,00	0,00	75,00	74,28	0,72
2g	Eckwersheim	119	226	29	746	0,28	Trottoir	7 500,00	2 100,00	Non				0,00	0,00	0,00	0,00	2 100,00	2 079,74	20,26
2g	Eckwersheim	119	226	29	748	0,39	Trottoir	7 500,00	2 925,00	Non				0,00	0,00	0,00	0,00	2 925,00	2 896,78	28,22
2g	Eckwersheim	119	226	29	750	0,17	Trottoir	7 500,00	1 275,00	Non				0,00	0,00	0,00	0,00	1 275,00	1 262,70	12,30
2g	Eckwersheim	119	226	29	752	0,10	Trottoir	7 500,00	750,00	Non				0,00	0,00	0,00	0,00	750,00	742,77	7,23
2g	Eckwersheim	119	226	29	754	0,06	Trottoir	7 500,00	450,00	Non				0,00	0,00	0,00	0,00	450,00	445,66	4,34
2g	Eckwersheim	119	226	29	758	0,02	Trottoir	7 500,00	150,00	Non				0,00	0,00	0,00	0,00	150,00	148,55	1,45
2g	Eckwersheim	119	226	29	760	0,08	Trottoir	7 500,00	600,00	Non				0,00	0,00	0,00	0,00	600,00	594,21	5,79
2g	Eckwersheim	119		30	525	18,78	Chemin d'exploitation	5 000,00	93 900,00	Non				0,00	0,00	0,00	0,00	93 900,00	92 994,23	905,77
2g	Eckwersheim	119	61	30	527	154,42	Route	10 000,00	1 544 200,00	Non				0,00	0,00	0,00	0,00	1 544 200,00	1 529 304,40	14 895,60
	Sous-total Eckwersheim					**761,89**			**7 399 825,00**				**0,00**	**0,00**	**0,00**	**0,00**	**0,00**	**7 399 825,00**	**7 328 445,11**	**71 379,89**
2g	Entzheim	124	392	1	168	55,85	Route	10 000,00	558 500,00	Non				0,00	0,00	0,00	0,00	558 500,00	553 112,62	5 387,38
2g	Entzheim	124	221	1	187	17,50	Route	10 000,00	175 000,00	Non				0,00	0,00	0,00	0,00	175 000,00	173 311,92	1 688,08
2g	Entzheim	124	221	1	270	3,55	Accotement	2 500,00	8 875,00	Oui	MAN1437	2118	1,00	0,00	0,00	0,00	1,00	8 874,00	8 788,40	85,60
2g	Entzheim	124	392	2	68	37,43	Route	10 000,00	374 300,00	Non				0,00	0,00	0,00	0,00	374 300,00	370 689,44	3 610,56
2g	Entzheim	124	392	3	138	31,56	Route	10 000,00	315 600,00	Oui	MAN1443	2118	1,00	0,00	0,00	0,00	1,00	315 599,00	312 554,68	3 044,32
2g	Entzheim	124	221	11	21	6,10	Route	10 000,00	61 000,00	Non				0,00	0,00	0,00	0,00	61 000,00	60 411,58	588,42
2g	Entzheim	124	221	11	34	5,17	Accotement	2 500,00	12 925,00	Non				0,00	0,00	0,00	0,00	12 925,00	12 800,32	124,68
2g	Entzheim	124	221	11	35	2,87	Accotement	2 500,00	7 175,00	Oui	AUT0000000000000014114	2111	344,40	344,40	0,00	0,00	0,00	6 830,60	6 764,71	65,89
2g	Entzheim	124	221	11	36	2,24	Route	10 000,00	22 400,00	Oui	AUT0000000000000014115	2111	268,80	268,80	0,00	0,00	0,00	22 131,20	21 917,72	213,48
2g	Entzheim	124	221	11	51	6,56	Route	10 000,00	65 600,00	Oui	MAN1435	2115	1,00	0,00	1,00	0,00	0,00	65 599,00	64 966,22	632,78
2g	Entzheim	124	221	11	284	3,48	Route	10 000,00	34 800,00	Non				0,00	0,00	0,00	0,00	34 800,00	34 464,31	335,69
2g	Entzheim	124	221	11	307	3,18	Route	10 000,00	31 800,00	Oui	MAN1436	2115	1,00	0,00	1,00	0,00	0,00	31 799,00	31 492,26	306,74
2g	Entzheim	124	221	11	341	44,03	Route	10 000,00	440 300,00	Non				0,00	0,00	0,00	0,00	440 300,00	436 052,80	4 247,20
2g	Entzheim	124	221	11	355	4,16	Route	10 000,00	41 600,00	Non				0,00	0,00	0,00	0,00	41 600,00	41 198,72	401,28
2g	Entzheim	124	221	11	362	0,14	Accotement	2 500,00	350,00	Non				0,00	0,00	0,00	0,00	350,00	346,62	3,38
2g	Entzheim	124	221	11	411	118,11	Route	10 000,00	1 181 100,00	Oui	AUT0000000000000010968	2111	162728,16	162 728,16	0,00	0,00	0,00	1 018 371,84	1 008 548,46	9 823,38
2g	Entzheim	124	221	12	25	0,88	Accotement	2 500,00	2 200,00	Oui	MAN1431	2111	1,00	1,00	0,00	0,00	0,00	2 199,00	2 177,79	21,21
2g	Entzheim	124	221	12	138	34,34	Route	10 000,00	343 400,00	Non				0,00	0,00	0,00	0,00	343 400,00	340 087,51	3 312,49
2g	Entzheim	124	221	12	139	25,52	Route	10 000,00	255 200,00	Oui	MAN1433	2115	855,91	0,00	855,91	0,00	0,00	254 344,09	251 890,65	2 453,44
2g	Entzheim	124	221	12	144	8,12	Route	10 000,00	81 200,00	Non				0,00	0,00	0,00	0,00	81 200,00	80 416,73	783,27
2g	Entzheim	124	221	12	146	34,07	Route	10 000,00	340 700,00	Non				0,00	0,00	0,00	0,00	340 700,00	337 413,55	3 286,45
2g	Entzheim	124	221	12	147	35,08	Route	10 000,00	350 800,00	Oui	MAN1434	2115	1176,54	0,00	1 176,54	0,00	0,00	349 623,46	346 250,94	3 372,52

ANNEXE 2g et 2 H										COMPTES 211 TERRAINS								COMPTES 215 TRAVAUX		
Ann.	Commune	Code INSEE Com.	RD	Cadastre Section	Cadastre N°	Surface en ares	Nature	€/are	Valeur vénale selon barème (A)	Inscrit dans l'inventaire départemental	Si oui, N° de bien	Inscrit au compte	Montant total aux comptes 211 (B)	Compte 2111	Compte 2115	Compte 2117	Compte 2118	Valorisation des travaux (C=A-B)	Compte 2151 (D=CxRatio2151)	Compte 2152 (E=CxRatio2152)
2g	Entzheim	124	392	14	291	78,90	Route	10 000,00	789 000,00	Oui	MAN1442	2118	1,00	0,00	0,00	0,00	1,00	788 999,00	781 388,19	7 610,81
2g	Entzheim	124	392	26	258	28,72	Route	10 000,00	287 200,00	Non				0,00	0,00	0,00	0,00	287 200,00	284 429,62	2 770,38
2g	Entzheim	124	392	26	406	40,75	Rue Bugatti	10 000,00	407 500,00	Non				0,00	0,00	0,00	0,00	407 500,00	403 569,19	3 930,81
2g	Entzheim	124	392	32	215	6,65	Accotement	2 500,00	16 625,00	Oui	MAN1432	2111	1,00	1,00	0,00	0,00	0,00	16 624,00	16 463,64	160,36
2g	Entzheim	124	221	33	156	81,50	Accotement	2 500,00	203 750,00	Oui	MAN1429	2111	1,00	1,00	0,00	0,00	0,00	203 749,00	201 783,60	1 965,40
2g	Entzheim	124		33	285	0,84	Accotement piste cyclable	5 000,00	4 200,00	Non				0,00	0,00	0,00	0,00	4 200,00	4 159,49	40,51
2g	Entzheim	124		33	292	0,08	Accotement piste cyclable	5 000,00	400,00	Non				0,00	0,00	0,00	0,00	400,00	396,14	3,86
2g	Entzheim	124	221	33	439	5,69	Route	10 000,00	56 900,00	Oui	MAN1438	2118	1,00	0,00	0,00	0,00	1,00	56 899,00	56 350,14	548,86
2g	Entzheim	124	221	33	513	0,72	Accotement	2 500,00	1 800,00	Oui	MAN1439	2118	1,00	0,00	0,00	0,00	1,00	1 799,00	1 781,65	17,35
2g	Entzheim	124	392	34	172	0,02	Trottoir	7 500,00	150,00	Non				0,00	0,00	0,00	0,00	150,00	148,55	1,45
2g	Entzheim	124	392	34	173	0,11	Trottoir	7 500,00	825,00	Non				0,00	0,00	0,00	0,00	825,00	817,04	7,96
2g	Entzheim	124	400	34	229	8,14	Accotement	2 500,00	20 350,00	Oui	MAN1440	2118	1,00	0,00	0,00	0,00	1,00	20 349,00	20 152,71	196,29
2g	Entzheim	124	400	34	230	9,35	Route	10 000,00	93 500,00	Oui	MAN1441	2118	1,00	0,00	0,00	0,00	1,00	93 499,00	92 597,09	901,91
2g	Entzheim	124	400	34	233	97,84	Route	10 000,00	978 400,00	Non				0,00	0,00	0,00	0,00	978 400,00	968 962,20	9 437,80
2g	Entzheim	124	400	34	236	16,30	Route	10 000,00	163 000,00	Non				0,00	0,00	0,00	0,00	163 000,00	161 427,68	1 572,32
2g	Entzheim	124	400	34	237	0,90	Accotement	2 500,00	2 250,00	Non				0,00	0,00	0,00	0,00	2 250,00	2 228,30	21,70
2g	Entzheim	124	400	34	240	1,24	Accotement	2 500,00	3 100,00	Non				0,00	0,00	0,00	0,00	3 100,00	3 070,10	29,90
2g	Entzheim	124	400	34	241	1,45	Accotement	2 500,00	3 625,00	Non				0,00	0,00	0,00	0,00	3 625,00	3 590,03	34,97
2g	Entzheim	124	400	34	243	4,53	Route	10 000,00	45 300,00	Non				0,00	0,00	0,00	0,00	45 300,00	44 863,03	436,97
2g	Entzheim	124	400	34	245	2,13	Route	10 000,00	21 300,00	Non				0,00	0,00	0,00	0,00	21 300,00	21 094,54	205,46
2g	Entzheim	124	400	34	247	0,67	Accotement	2 500,00	1 675,00	Non				0,00	0,00	0,00	0,00	1 675,00	1 658,84	16,16
2g	Entzheim	124	400	34	262	115,12	Route	10 000,00	1 151 200,00	Non				0,00	0,00	0,00	0,00	1 151 200,00	1 140 095,34	11 104,66
2g	Entzheim	124	400	34	264	151,37	Route	10 000,00	1 513 700,00	Non				0,00	0,00	0,00	0,00	1 513 700,00	1 499 098,61	14 601,39
2g	Entzheim	124	400	34	266	94,89	Route	10 000,00	948 900,00	Non				0,00	0,00	0,00	0,00	948 900,00	939 746,76	9 153,24
2g	Entzheim	124	400	34	268	10,95	Route	10 000,00	109 500,00	Non				0,00	0,00	0,00	0,00	109 500,00	108 443,75	1 056,25
2g	Entzheim	124	392	34	270	36,12	Route	10 000,00	361 200,00	Non				0,00	0,00	0,00	0,00	361 200,00	357 715,81	3 484,19
2g	Entzheim	124	392	34	272	46,20	Route	10 000,00	462 000,00	Non				0,00	0,00	0,00	0,00	462 000,00	457 543,47	4 456,53
2g	Entzheim	124	400	34	276	0,80	Route	10 000,00	8 000,00	Non				0,00	0,00	0,00	0,00	8 000,00	7 922,83	77,17
2g	Entzheim	124	392	34	280	3,20	Route	10 000,00	32 000,00	Non				0,00	0,00	0,00	0,00	32 000,00	31 691,32	308,68
2g	Entzheim	124	392	34	282	2,80	Route	10 000,00	28 000,00	Non				0,00	0,00	0,00	0,00	28 000,00	27 729,91	270,09
2g	Entzheim	124	400	34	283	0,40	Accotement	2 500,00	1 000,00	Non				0,00	0,00	0,00	0,00	1 000,00	990,35	9,65
2g	Entzheim	124	400	34	285	0,38	Accotement	2 500,00	950,00	Non				0,00	0,00	0,00	0,00	950,00	940,84	9,16
2g	Entzheim	124	392	34	287	3,20	Route	10 000,00	32 000,00	Non				0,00	0,00	0,00	0,00	32 000,00	31 691,32	308,68
2g	Entzheim	124	392	34	289	2,80	Chemin	5 000,00	14 000,00	Non				0,00	0,00	0,00	0,00	14 000,00	13 864,95	135,05
	Sous-total Entzheim					**1 334,70**			**12 468 125,00**				**165 385,81**	**163 344,36**	**2 034,45**	**0,00**	**7,00**	**12 302 739,19**	**12 184 065,01**	**118 674,18**
2g	Eschau	131	222	01	77	23,61	Route	10 000,00	236 100,00	Non				0,00	0,00	0,00	0,00	236 100,00	233 822,54	2 277,46
2g	Eschau	131	221	02	74	28,97	Route	10 000,00	289 700,00	Non				0,00	0,00	0,00	0,00	289 700,00	286 905,51	2 794,49
2g	Eschau	131	222	03	55	24,99	Route	10 000,00	249 900,00	Non				0,00	0,00	0,00	0,00	249 900,00	247 489,42	2 410,58
2g	Eschau	131	221	03	56	11,55	Route	10 000,00	115 500,00	Non				0,00	0,00	0,00	0,00	115 500,00	114 385,87	1 114,13
2g	Eschau	131	221	03	57	25,26	Route	10 000,00	252 600,00	Non				0,00	0,00	0,00	0,00	252 600,00	250 163,38	2 436,62
2g	Eschau	131	222	04	86	0,03	Trottoir	7 500,00	225,00	Non				0,00	0,00	0,00	0,00	225,00	222,83	2,17
2g	Eschau	131	222	04	89	21,91	Route	10 000,00	219 100,00	Oui	MAN1602	2118	1,00	0,00	0,00	0,00	1,00	219 099,00	216 985,54	2 113,46
2g	Eschau	131	222	04	92	5,63	Route et accotement	7 500,00	42 225,00	Non				0,00	0,00	0,00	0,00	42 225,00	41 817,69	407,31
2g	Eschau	131	222	04	93	6,23	Route	10 000,00	62 300,00	Non				0,00	0,00	0,00	0,00	62 300,00	61 699,04	600,96
2g	Eschau	131	222	05	126	33,15	Route	10 000,00	331 500,00	Non				0,00	0,00	0,00	0,00	331 500,00	328 302,30	3 197,70
2g	Eschau	131	222	05	127	0,25	Route	10 000,00	2 500,00	Non				0,00	0,00	0,00	0,00	2 500,00	2 475,88	24,12
2g	Eschau	131	222	05	128	0,04	Route	10 000,00	400,00	Non				0,00	0,00	0,00	0,00	400,00	396,14	3,86
2g	Eschau	131	221	08	157	50,88	Route	10 000,00	508 800,00	Non				0,00	0,00	0,00	0,00	508 800,00	503 892,03	4 907,97
2g	Eschau	131	221	10	70	21,13	Route	10 000,00	211 300,00	Non				0,00	0,00	0,00	0,00	211 300,00	209 261,77	2 038,23
2g	Eschau	131	222	11	48	17,49	Route	10 000,00	174 900,00	Non				0,00	0,00	0,00	0,00	174 900,00	173 212,89	1 687,11
2g	Eschau	131	222	12	58	23,46	Route	10 000,00	234 600,00	Non				0,00	0,00	0,00	0,00	234 600,00	232 337,01	2 262,99
2g	Eschau	131	222	13	61	23,85	Route	10 000,00	238 500,00	Non				0,00	0,00	0,00	0,00	238 500,00	236 199,39	2 300,61
2g	Eschau	131	222	25	117	10,69	Route	10 000,00	106 900,00	Non				0,00	0,00	0,00	0,00	106 900,00	105 868,83	1 031,17
2g	Eschau	131	222	26	180	42,85	Route	10 000,00	428 500,00	Non				0,00	0,00	0,00	0,00	428 500,00	424 366,62	4 133,38
2g	Eschau	131	221	29	122	0,31	Trottoir	7 500,00	2 325,00	Non				0,00	0,00	0,00	0,00	2 325,00	2 302,57	22,43
2g	Eschau	131	468	30	39	21,96	Route	10 000,00	219 600,00	Non				0,00	0,00	0,00	0,00	219 600,00	217 481,70	2 118,30
2g	Eschau	131	468	31	91	61,50	Route	10 000,00	615 000,00	Non				0,00	0,00	0,00	0,00	615 000,00	609 067,61	5 932,39
2g	Eschau	131	221	31	92	65,86	Route	10 000,00	658 600,00	Non				0,00	0,00	0,00	0,00	658 600,00	652 247,04	6 352,96
2g	Eschau	131	468	34	22	98,54	Route	10 000,00	985 400,00	Non				0,00	0,00	0,00	0,00	985 400,00	975 894,67	9 505,33
2g	Eschau	131	468	34	45	1,25	Accotement	2 500,00	3 125,00	Non				0,00	0,00	0,00	0,00	3 125,00	3 094,86	30,14
2g	Eschau	131	468	34	47	0,93	Accotement	2 500,00	2 325,00	Non				0,00	0,00	0,00	0,00	2 325,00	2 302,57	22,43
2g	Eschau	131		34	49	0,62	Chemin d'exploitation	5 000,00	3 100,00	Oui	MAN1604	2118	175,85	0,00	0,00	0,00	175,85	2 924,15	2 895,94	28,21
2g	Eschau	131		34	51	0,53	Chemin d'exploitation	5 000,00	2 650,00	Oui	MAN1605	2118	150,32	0,00	0,00	0,00	150,32	2 499,68	2 475,57	24,11

ANNEXE 2g et 2 H										COMPTES 211 TERRAINS								COMPTES 215 TRAVAUX		
Ann.	Commune	Code INSEE Com.	RD	Cadastre Section	Cadastre N°	Surface en ares	Nature	€/are	Valeur vénale selon barème (A)	Inscrit dans l'inventaire départemental	Si oui, N° de bien	Inscrit au compte	Montant total aux comptes 211 (B)	Compte 2111	Compte 2115	Compte 2117	Compte 2118	Valorisation des travaux (C=A-B)	Compte 2151 (D=CxRatio2151)	Compte 2152 (E=CxRatio2152)
2g	Eschau	131		34	53	0,29	Chemin d'exploitation	5 000,00	1 450,00	Oui	MAN1606	2118	82,25	0,00	0,00	0,00	82,25	1 367,75	1 354,56	13,19
2g	Eschau	131		34	55	4,54	Chemin d'exploitation	5 000,00	22 700,00	Oui	MAN1600	2111	2595,44	2 595,44	0,00	0,00	0,00	20 104,56	19 910,63	193,93
2g	Eschau	131	468	34	58	3,08	Accotement	2 500,00	7 700,00	Oui	AUT0000000000000021887	2111	107,80	107,80	0,00	0,00	0,00	7 592,20	7 518,96	73,24
2g	Eschau	131	468	34	60	6,67	Accotement	2 500,00	16 675,00	Oui	AUT0000000000000021886	2111	233,45	233,45	0,00	0,00	0,00	16 441,55	16 282,95	158,60
2g	Eschau	131	468	39	216	80,10	Route	10 000,00	801 000,00	Non				0,00	0,00	0,00	0,00	801 000,00	793 273,43	7 726,57
2g	Eschau	131	468	40	83	67,97	Route	10 000,00	679 700,00	Non				0,00	0,00	0,00	0,00	679 700,00	673 143,51	6 556,49
2g	Eschau	131		51	41	3,79	Espace boisé	2 000,00	7 580,00	Non				0,00	0,00	0,00	0,00	7 580,00	7 506,88	73,12
	Sous-total Eschau					**789,91**			**7 734 480,00**				**3 346,11**	**2 936,69**	**0,00**	**0,00**	**409,42**	**7 731 133,89**	**7 656 558,14**	**74 575,75**
2g	Fegersheim	137	221	01	81	20,04	Route	10 000,00	200 400,00	Non				0,00	0,00	0,00	0,00	200 400,00	198 466,91	1 933,09
2g	Fegersheim	137	221	02	55	11,85	Route	10 000,00	118 500,00	Oui	MAN1622	2118	1,00	0,00	0,00	0,00	1,00	118 499,00	117 355,94	1 143,06
2g	Fegersheim	137	221	06	63	85,14	Route	10 000,00	851 400,00	Non				0,00	0,00	0,00	0,00	851 400,00	843 187,26	8 212,74
2g	Fegersheim	137	221	07	35	1,81	Route	10 000,00	18 100,00	Non				0,00	0,00	0,00	0,00	18 100,00	17 925,40	174,60
2g	Fegersheim	137	1083	07	78	12,56	Route	10 000,00	125 600,00	Non				0,00	0,00	0,00	0,00	125 600,00	124 388,44	1 211,56
2g	Fegersheim	137	1083	07	112	0,03	Accotement	2 500,00	75,00	Non				0,00	0,00	0,00	0,00	75,00	74,28	0,72
2g	Fegersheim	137	1083	07	115	0,18	Accotement	2 500,00	450,00	Non				0,00	0,00	0,00	0,00	450,00	445,66	4,34
2g	Fegersheim	137	1083	07	118	0,13	Accotement	2 500,00	325,00	Non				0,00	0,00	0,00	0,00	325,00	321,86	3,14
2g	Fegersheim	137	1083	07	121	0,18	Accotement	2 500,00	450,00	Non				0,00	0,00	0,00	0,00	450,00	445,66	4,34
2g	Fegersheim	137	1083	07	124	0,35	Accotement	2 500,00	875,00	Non				0,00	0,00	0,00	0,00	875,00	866,56	8,44
2g	Fegersheim	137	1083	07	127	0,27	Accotement	2 500,00	675,00	Non				0,00	0,00	0,00	0,00	675,00	668,49	6,51
2g	Fegersheim	137	1083	07	130	0,36	Accotement	2 500,00	900,00	Non				0,00	0,00	0,00	0,00	900,00	891,32	8,68
2g	Fegersheim	137	1083	07	133	0,39	Accotement	2 500,00	975,00	Non				0,00	0,00	0,00	0,00	975,00	965,59	9,41
2g	Fegersheim	137	1083	07	136	0,36	Accotement	2 500,00	900,00	Non				0,00	0,00	0,00	0,00	900,00	891,32	8,68
2g	Fegersheim	137	1083	07	139	0,33	Accotement	2 500,00	825,00	Non				0,00	0,00	0,00	0,00	825,00	817,04	7,96
2g	Fegersheim	137	1083	07	142	0,33	Accotement	2 500,00	825,00	Non				0,00	0,00	0,00	0,00	825,00	817,04	7,96
2g	Fegersheim	137	1083	07	145	0,32	Accotement	2 500,00	800,00	Non				0,00	0,00	0,00	0,00	800,00	792,28	7,72
2g	Fegersheim	137	1083	07	148	0,30	Accotement	2 500,00	750,00	Non				0,00	0,00	0,00	0,00	750,00	742,77	7,23
2g	Fegersheim	137	1083	07	151	0,28	Accotement	2 500,00	700,00	Non				0,00	0,00	0,00	0,00	700,00	693,25	6,75
2g	Fegersheim	137	1083	07	154	0,29	Accotement	2 500,00	725,00	Non				0,00	0,00	0,00	0,00	725,00	718,01	6,99
2g	Fegersheim	137	1083	07	157	0,29	Accotement	2 500,00	725,00	Non				0,00	0,00	0,00	0,00	725,00	718,01	6,99
2g	Fegersheim	137	1083	07	160	0,60	Accotement	2 500,00	1 500,00	Non				0,00	0,00	0,00	0,00	1 500,00	1 485,53	14,47
2g	Fegersheim	137	1083	07	163	0,31	Accotement	2 500,00	775,00	Non				0,00	0,00	0,00	0,00	775,00	767,52	7,48
2g	Fegersheim	137	1083	08	212	0,11	Accotement	2 500,00	275,00	Non				0,00	0,00	0,00	0,00	275,00	272,35	2,65
2g	Fegersheim	137	1083	08	213	0,10	Accotement	2 500,00	250,00	Non				0,00	0,00	0,00	0,00	250,00	247,59	2,41
2g	Fegersheim	137	1083	08	218	126,78	Route	10 000,00	1 267 800,00	Non				0,00	0,00	0,00	0,00	1 267 800,00	1 255 570,60	12 229,40
2g	Fegersheim	137		08	292	0,15	Chemin d'exploitation	5 000,00	750,00	Non				0,00	0,00	0,00	0,00	750,00	742,77	7,23
2g	Fegersheim	137		08	294	0,37	Chemin d'exploitation	5 000,00	1 850,00	Non				0,00	0,00	0,00	0,00	1 850,00	1 832,15	17,85
2g	Fegersheim	137		08	295	0,08	Chemin d'exploitation	5 000,00	400,00	Non				0,00	0,00	0,00	0,00	400,00	396,14	3,86
2g	Fegersheim	137		08	297	0,41	Chemin d'exploitation	5 000,00	2 050,00	Non				0,00	0,00	0,00	0,00	2 050,00	2 030,23	19,77
2g	Fegersheim	137	1083	08	298	0,46	Accotement	2 500,00	1 150,00	Non				0,00	0,00	0,00	0,00	1 150,00	1 138,91	11,09
2g	Fegersheim	137		08	300	0,55	Chemin d'exploitation	5 000,00	2 750,00	Non				0,00	0,00	0,00	0,00	2 750,00	2 723,47	26,53
2g	Fegersheim	137	1083	08	301	0,85	Accotement	2 500,00	2 125,00	Non				0,00	0,00	0,00	0,00	2 125,00	2 104,50	20,50
2g	Fegersheim	137		08	303	0,55	Chemin d'exploitation	5 000,00	2 750,00	Non				0,00	0,00	0,00	0,00	2 750,00	2 723,47	26,53
2g	Fegersheim	137	1083	08	304	0,88	Accotement	2 500,00	2 200,00	Non				0,00	0,00	0,00	0,00	2 200,00	2 178,78	21,22
2g	Fegersheim	137		08	306	0,55	Chemin d'exploitation	5 000,00	2 750,00	Non				0,00	0,00	0,00	0,00	2 750,00	2 723,47	26,53
2g	Fegersheim	137	1083	08	307	0,90	Accotement	2 500,00	2 250,00	Non				0,00	0,00	0,00	0,00	2 250,00	2 228,30	21,70
2g	Fegersheim	137		08	309	0,55	Chemin d'exploitation	5 000,00	2 750,00	Non				0,00	0,00	0,00	0,00	2 750,00	2 723,47	26,53
2g	Fegersheim	137	1083	08	310	0,92	Accotement	2 500,00	2 300,00	Non				0,00	0,00	0,00	0,00	2 300,00	2 277,81	22,19
2g	Fegersheim	137		08	312	1,10	Chemin d'exploitation	5 000,00	5 500,00	Non				0,00	0,00	0,00	0,00	5 500,00	5 446,95	53,05
2g	Fegersheim	137	1083	08	313	1,94	Accotement	2 500,00	4 850,00	Non				0,00	0,00	0,00	0,00	4 850,00	4 803,22	46,78
2g	Fegersheim	137		08	315	0,55	Chemin d'exploitation	5 000,00	2 750,00	Non				0,00	0,00	0,00	0,00	2 750,00	2 723,47	26,53
2g	Fegersheim	137	1083	08	316	1,01	Accotement	2 500,00	2 525,00	Non				0,00	0,00	0,00	0,00	2 525,00	2 500,64	24,36
2g	Fegersheim	137		08	318	1,11	Chemin d'exploitation	5 000,00	5 550,00	Non				0,00	0,00	0,00	0,00	5 550,00	5 496,46	53,54
2g	Fegersheim	137	1083	08	319	2,12	Accotement	2 500,00	5 300,00	Non				0,00	0,00	0,00	0,00	5 300,00	5 248,88	51,12
2g	Fegersheim	137		08	321	1,05	Chemin d'exploitation	5 000,00	5 250,00	Non				0,00	0,00	0,00	0,00	5 250,00	5 199,36	50,64
2g	Fegersheim	137	1083	08	322	2,06	Accotement	2 500,00	5 150,00	Non				0,00	0,00	0,00	0,00	5 150,00	5 100,32	49,68
2g	Fegersheim	137		08	324	0,51	Chemin d'exploitation	5 000,00	2 550,00	Non				0,00	0,00	0,00	0,00	2 550,00	2 525,40	24,60
2g	Fegersheim	137	1083	08	325	1,01	Accotement	2 500,00	2 525,00	Non				0,00	0,00	0,00	0,00	2 525,00	2 500,64	24,36
2g	Fegersheim	137		08	327	0,49	Chemin d'exploitation	5 000,00	2 450,00	Non				0,00	0,00	0,00	0,00	2 450,00	2 426,37	23,63
2g	Fegersheim	137	1083	08	328	0,97	Accotement	2 500,00	2 425,00	Non				0,00	0,00	0,00	0,00	2 425,00	2 401,61	23,39
2g	Fegersheim	137		08	330	0,34	Chemin d'exploitation	5 000,00	1 700,00	Non				0,00	0,00	0,00	0,00	1 700,00	1 683,60	16,40
2g	Fegersheim	137	1083	08	331	0,93	Accotement	2 500,00	2 325,00	Non				0,00	0,00	0,00	0,00	2 325,00	2 302,57	22,43
2g	Fegersheim	137	1083	08	333	0,48	Accotement	2 500,00	1 200,00	Non				0,00	0,00	0,00	0,00	1 200,00	1 188,42	11,58
2g	Fegersheim	137		08	335	0,15	Chemin d'exploitation	5 000,00	750,00	Non				0,00	0,00	0,00	0,00	750,00	742,77	7,23

ANNEXE 2g et 2 H										COMPTES 211 TERRAINS								COMPTES 215 TRAVAUX		
Ann.	Commune	Code INSEE Com.	RD	Cadastre Section	Cadastre N°	Surface en ares	Nature	€/are	Valeur vénale selon barème (A)	Inscrit dans l'inventaire départemental	Si oui, N° de bien	Inscrit au compte	Montant total aux comptes 211 (B)	Compte 2111	Compte 2115	Compte 2117	Compte 2118	Valorisation des travaux (C=A-B)	Compte 2151 (D=CxRatio2151)	Compte 2152 (E=CxRatio2152)
2g	Fegersheim	137		08	337	0,76	Chemin d'exploitation	5 000,00	3 800,00	Non				0,00	0,00	0,00	0,00	3 800,00	3 763,34	36,66
2g	Fegersheim	137	1083	08	338	0,81	Accotement	2 500,00	2 025,00	Non				0,00	0,00	0,00	0,00	2 025,00	2 005,47	19,53
2g	Fegersheim	137		08	340	0,56	Chemin d'exploitation	5 000,00	2 800,00	Non				0,00	0,00	0,00	0,00	2 800,00	2 772,99	27,01
2g	Fegersheim	137	1083	08	341	1,01	Accotement	2 500,00	2 525,00	Non				0,00	0,00	0,00	0,00	2 525,00	2 500,64	24,36
2g	Fegersheim	137		08	343	0,53	Chemin d'exploitation	5 000,00	2 650,00	Non				0,00	0,00	0,00	0,00	2 650,00	2 624,44	25,56
2g	Fegersheim	137	1083	08	344	1,09	Accotement	2 500,00	2 725,00	Non				0,00	0,00	0,00	0,00	2 725,00	2 698,71	26,29
2g	Fegersheim	137		08	346	0,56	Chemin d'exploitation	5 000,00	2 800,00	Non				0,00	0,00	0,00	0,00	2 800,00	2 772,99	27,01
2g	Fegersheim	137	1083	08	347	1,18	Accotement	2 500,00	2 950,00	Non				0,00	0,00	0,00	0,00	2 950,00	2 921,54	28,46
2g	Fegersheim	137	1083	08	349	1,89	Accotement	2 500,00	4 725,00	Non				0,00	0,00	0,00	0,00	4 725,00	4 679,42	45,58
2g	Fegersheim	137	1083	08	351	0,14	Accotement	2 500,00	350,00	Non				0,00	0,00	0,00	0,00	350,00	346,62	3,38
2g	Fegersheim	137		08	353	0,93	Chemin d'exploitation	5 000,00	4 650,00	Non				0,00	0,00	0,00	0,00	4 650,00	4 605,15	44,85
2g	Fegersheim	137	1083	08	354	1,43	Accotement	2 500,00	3 575,00	Non				0,00	0,00	0,00	0,00	3 575,00	3 540,51	34,49
2g	Fegersheim	137		08	356	0,87	Chemin d'exploitation	5 000,00	4 350,00	Non				0,00	0,00	0,00	0,00	4 350,00	4 308,04	41,96
2g	Fegersheim	137	1083	08	357	2,01	Accotement	2 500,00	5 025,00	Non				0,00	0,00	0,00	0,00	5 025,00	4 976,53	48,47
2g	Fegersheim	137		08	361	0,82	Chemin d'exploitation	5 000,00	4 100,00	Non				0,00	0,00	0,00	0,00	4 100,00	4 060,45	39,55
2g	Fegersheim	137	1083	08	362	1,80	Accotement	2 500,00	4 500,00	Non				0,00	0,00	0,00	0,00	4 500,00	4 456,59	43,41
2g	Fegersheim	137	1083	08	367	1,38	Accotement	2 500,00	3 450,00	Non				0,00	0,00	0,00	0,00	3 450,00	3 416,72	33,28
2g	Fegersheim	137		08	369	0,24	Chemin d'exploitation	5 000,00	1 200,00	Non				0,00	0,00	0,00	0,00	1 200,00	1 188,42	11,58
2g	Fegersheim	137	1083	08	370	1,58	Accotement	2 500,00	3 950,00	Non				0,00	0,00	0,00	0,00	3 950,00	3 911,90	38,10
2g	Fegersheim	137	1083	08	372	0,85	Accotement	2 500,00	2 125,00	Non				0,00	0,00	0,00	0,00	2 125,00	2 104,50	20,50
2g	Fegersheim	137	1083	08	378	0,88	Accotement	2 500,00	2 200,00	Non				0,00	0,00	0,00	0,00	2 200,00	2 178,78	21,22
2g	Fegersheim	137	1083	08	380	0,57	Accotement	2 500,00	1 425,00	Non				0,00	0,00	0,00	0,00	1 425,00	1 411,25	13,75
2g	Fegersheim	137	1083	08	386	0,92	Accotement	2 500,00	2 300,00	Non				0,00	0,00	0,00	0,00	2 300,00	2 277,81	22,19
2g	Fegersheim	137	1083	08	391	0,59	Accotement	2 500,00	1 475,00	Non				0,00	0,00	0,00	0,00	1 475,00	1 460,77	14,23
2g	Fegersheim	137	1083	08	394	0,02	Accotement	2 500,00	50,00	Non				0,00	0,00	0,00	0,00	50,00	49,52	0,48
2g	Fegersheim	137	1083	08	396	0,27	Accotement	2 500,00	675,00	Non				0,00	0,00	0,00	0,00	675,00	668,49	6,51
2g	Fegersheim	137	1083	08	399	0,18	Accotement	2 500,00	450,00	Non				0,00	0,00	0,00	0,00	450,00	445,66	4,34
2g	Fegersheim	137	1083	08	401	0,76	Accotement	2 500,00	1 900,00	Non				0,00	0,00	0,00	0,00	1 900,00	1 881,67	18,33
2g	Fegersheim	137	1083	08	403	0,50	Accotement	2 500,00	1 250,00	Non				0,00	0,00	0,00	0,00	1 250,00	1 237,94	12,06
2g	Fegersheim	137	1083	08	406	0,16	Accotement	2 500,00	400,00	Non				0,00	0,00	0,00	0,00	400,00	396,14	3,86
2g	Fegersheim	137	1083	08	409	0,24	Accotement	2 500,00	600,00	Non				0,00	0,00	0,00	0,00	600,00	594,21	5,79
2g	Fegersheim	137	1083	08	411	0,50	Accotement	2 500,00	1 250,00	Non				0,00	0,00	0,00	0,00	1 250,00	1 237,94	12,06
2g	Fegersheim	137	1083	08	414	0,17	Accotement	2 500,00	425,00	Non				0,00	0,00	0,00	0,00	425,00	420,90	4,10
2g	Fegersheim	137	1083	08	417	0,21	Accotement	2 500,00	525,00	Non				0,00	0,00	0,00	0,00	525,00	519,94	5,06
2g	Fegersheim	137	1083	08	419	0,42	Accotement	2 500,00	1 050,00	Non				0,00	0,00	0,00	0,00	1 050,00	1 039,87	10,13
2g	Fegersheim	137	1083	08	421	0,25	Accotement	2 500,00	625,00	Non				0,00	0,00	0,00	0,00	625,00	618,97	6,03
2g	Fegersheim	137	1083	08	423	0,76	Accotement	2 500,00	1 900,00	Non				0,00	0,00	0,00	0,00	1 900,00	1 881,67	18,33
2g	Fegersheim	137	1083	09	92	71,19	Route	10 000,00	711 900,00	Non				0,00	0,00	0,00	0,00	711 900,00	705 032,90	6 867,10
2g	Fegersheim	137	1083	09	173	0,32	Accotement	2 500,00	800,00	Non				0,00	0,00	0,00	0,00	800,00	792,28	7,72
2g	Fegersheim	137	1083	09	247	1,49	Route	10 000,00	14 900,00	Non				0,00	0,00	0,00	0,00	14 900,00	14 756,27	143,73
2g	Fegersheim	137	1083	09	284	5,42	Accotement	2 500,00	13 550,00	Non				0,00	0,00	0,00	0,00	13 550,00	13 419,29	130,71
2g	Fegersheim	137	1083	09	304	2,70	Route	10 000,00	27 000,00	Non				0,00	0,00	0,00	0,00	27 000,00	26 739,55	260,45
2g	Fegersheim	137	1083	09	305	1,06	Route	10 000,00	10 600,00	Non				0,00	0,00	0,00	0,00	10 600,00	10 497,75	102,25
2g	Fegersheim	137	1083	09	307	0,92	Route	10 000,00	9 200,00	Non				0,00	0,00	0,00	0,00	9 200,00	9 111,26	88,74
2g	Fegersheim	137	1083	09	308	0,14	Route	10 000,00	1 400,00	Non				0,00	0,00	0,00	0,00	1 400,00	1 386,50	13,50
2g	Fegersheim	137	1083	09	310	21,66	Route	10 000,00	216 600,00	Non				0,00	0,00	0,00	0,00	216 600,00	214 510,64	2 089,36
2g	Fegersheim	137	1083	09	311	0,83	Route	10 000,00	8 300,00	Non				0,00	0,00	0,00	0,00	8 300,00	8 219,94	80,06
2g	Fegersheim	137		09	313	0,23	Chemin d'exploitation	5 000,00	1 150,00	Non				0,00	0,00	0,00	0,00	1 150,00	1 138,91	11,09
2g	Fegersheim	137	1083	09	315	0,12	Accotement	2 500,00	300,00	Non				0,00	0,00	0,00	0,00	300,00	297,11	2,89
2g	Fegersheim	137		09	317	0,92	Chemin d'exploitation	5 000,00	4 600,00	Non				0,00	0,00	0,00	0,00	4 600,00	4 555,63	44,37
2g	Fegersheim	137	1083	09	318	0,62	Accotement	2 500,00	1 550,00	Non				0,00	0,00	0,00	0,00	1 550,00	1 535,05	14,95
2g	Fegersheim	137		09	320	0,47	Chemin d'exploitation	5 000,00	2 350,00	Non				0,00	0,00	0,00	0,00	2 350,00	2 327,33	22,67
2g	Fegersheim	137	1083	09	321	0,39	Accotement	2 500,00	975,00	Non				0,00	0,00	0,00	0,00	975,00	965,59	9,41
2g	Fegersheim	137		09	323	0,23	Chemin d'exploitation	5 000,00	1 150,00	Non				0,00	0,00	0,00	0,00	1 150,00	1 138,91	11,09
2g	Fegersheim	137	1083	09	324	0,20	Accotement	2 500,00	500,00	Non				0,00	0,00	0,00	0,00	500,00	495,18	4,82
2g	Fegersheim	137		09	326	0,24	Chemin d'exploitation	5 000,00	1 200,00	Non				0,00	0,00	0,00	0,00	1 200,00	1 188,42	11,58
2g	Fegersheim	137	1083	09	327	0,21	Accotement	2 500,00	525,00	Non				0,00	0,00	0,00	0,00	525,00	519,94	5,06
2g	Fegersheim	137		09	329	0,39	Chemin d'exploitation	5 000,00	1 950,00	Non				0,00	0,00	0,00	0,00	1 950,00	1 931,19	18,81
2g	Fegersheim	137	1083	09	330	0,40	Accotement	2 500,00	1 000,00	Non				0,00	0,00	0,00	0,00	1 000,00	990,35	9,65
2g	Fegersheim	137		09	332	0,26	Chemin d'exploitation	5 000,00	1 300,00	Non				0,00	0,00	0,00	0,00	1 300,00	1 287,46	12,54
2g	Fegersheim	137	1083	09	333	0,32	Accotement	2 500,00	800,00	Non				0,00	0,00	0,00	0,00	800,00	792,28	7,72
2g	Fegersheim	137		09	335	0,26	Chemin d'exploitation	5 000,00	1 300,00	Non				0,00	0,00	0,00	0,00	1 300,00	1 287,46	12,54
2g	Fegersheim	137	1083	09	336	0,38	Accotement	2 500,00	950,00	Non				0,00	0,00	0,00	0,00	950,00	940,84	9,16

ANNEXE 2g et 2 H										COMPTES 211 TERRAINS							COMPTES 215 TRAVAUX		
Ann.	Commune	Code INSEE Com.	RD	Cadastre Section	Cadastre N°	Surface en ares	Nature	€/are	Valeur vénale selon barème (A)	Inscrit dans l'inventaire départemental	Si oui, N° de bien	Inscrit au compte	Montant total aux comptes 211 (B)	Compte 2111	Compte 2115	Compte 2117	Compte 2118	Valorisation des travaux (C=A-B)	Compte 2151 (D=CxRatio2151)	Compte 2152 (E=CxRatio2152)
2g	Fegersheim	137		09	338	0,54	Chemin d'exploitation	5 000,00	2 700,00	Non				0,00	0,00	0,00	0,00	2 700,00	2 673,96	26,04
2g	Fegersheim	137	1083	09	339	0,89	Accotement	2 500,00	2 225,00	Non				0,00	0,00	0,00	0,00	2 225,00	2 203,54	21,46
2g	Fegersheim	137		09	341	0,29	Chemin d'exploitation	5 000,00	1 450,00	Non				0,00	0,00	0,00	0,00	1 450,00	1 436,01	13,99
2g	Fegersheim	137	1083	09	342	0,49	Accotement	2 500,00	1 225,00	Non				0,00	0,00	0,00	0,00	1 225,00	1 213,18	11,82
2g	Fegersheim	137		09	344	0,28	Chemin d'exploitation	5 000,00	1 400,00	Non				0,00	0,00	0,00	0,00	1 400,00	1 386,50	13,50
2g	Fegersheim	137	1083	09	345	0,49	Accotement	2 500,00	1 225,00	Non				0,00	0,00	0,00	0,00	1 225,00	1 213,18	11,82
2g	Fegersheim	137		09	347	0,30	Chemin d'exploitation	5 000,00	1 500,00	Non				0,00	0,00	0,00	0,00	1 500,00	1 485,53	14,47
2g	Fegersheim	137	1083	09	348	0,50	Accotement	2 500,00	1 250,00	Non				0,00	0,00	0,00	0,00	1 250,00	1 237,94	12,06
2g	Fegersheim	137		09	350	0,30	Chemin d'exploitation	5 000,00	1 500,00	Non				0,00	0,00	0,00	0,00	1 500,00	1 485,53	14,47
2g	Fegersheim	137	1083	09	351	0,49	Accotement	2 500,00	1 225,00	Non				0,00	0,00	0,00	0,00	1 225,00	1 213,18	11,82
2g	Fegersheim	137		09	353	0,31	Chemin d'exploitation	5 000,00	1 550,00	Non				0,00	0,00	0,00	0,00	1 550,00	1 535,05	14,95
2g	Fegersheim	137	1083	09	354	0,46	Accotement	2 500,00	1 150,00	Non				0,00	0,00	0,00	0,00	1 150,00	1 138,91	11,09
2g	Fegersheim	137		09	356	0,31	Chemin d'exploitation	5 000,00	1 550,00	Non				0,00	0,00	0,00	0,00	1 550,00	1 535,05	14,95
2g	Fegersheim	137	1083	09	357	0,45	Accotement	2 500,00	1 125,00	Non				0,00	0,00	0,00	0,00	1 125,00	1 114,15	10,85
2g	Fegersheim	137		09	359	0,30	Chemin d'exploitation	5 000,00	1 500,00	Non				0,00	0,00	0,00	0,00	1 500,00	1 485,53	14,47
2g	Fegersheim	137	1083	09	360	0,43	Accotement	2 500,00	1 075,00	Non				0,00	0,00	0,00	0,00	1 075,00	1 064,63	10,37
2g	Fegersheim	137		09	362	0,30	Chemin d'exploitation	5 000,00	1 500,00	Non				0,00	0,00	0,00	0,00	1 500,00	1 485,53	14,47
2g	Fegersheim	137	1083	09	363	0,41	Accotement	2 500,00	1 025,00	Non				0,00	0,00	0,00	0,00	1 025,00	1 015,11	9,89
2g	Fegersheim	137		09	365	0,61	Chemin d'exploitation	5 000,00	3 050,00	Non				0,00	0,00	0,00	0,00	3 050,00	3 020,58	29,42
2g	Fegersheim	137	1083	09	366	0,87	Accotement	2 500,00	2 175,00	Non				0,00	0,00	0,00	0,00	2 175,00	2 154,02	20,98
2g	Fegersheim	137		09	368	0,38	Chemin d'exploitation	5 000,00	1 900,00	Non				0,00	0,00	0,00	0,00	1 900,00	1 881,67	18,33
2g	Fegersheim	137	1083	09	369	0,54	Accotement	2 500,00	1 350,00	Non				0,00	0,00	0,00	0,00	1 350,00	1 336,98	13,02
2g	Fegersheim	137		09	371	0,38	Chemin d'exploitation	5 000,00	1 900,00	Non				0,00	0,00	0,00	0,00	1 900,00	1 881,67	18,33
2g	Fegersheim	137	1083	09	372	0,56	Accotement	2 500,00	1 400,00	Non				0,00	0,00	0,00	0,00	1 400,00	1 386,50	13,50
2g	Fegersheim	137		09	374	0,66	Chemin d'exploitation	5 000,00	3 300,00	Non				0,00	0,00	0,00	0,00	3 300,00	3 268,17	31,83
2g	Fegersheim	137	1083	09	375	0,93	Accotement	2 500,00	2 325,00	Non				0,00	0,00	0,00	0,00	2 325,00	2 302,57	22,43
2g	Fegersheim	137		09	377	0,40	Chemin d'exploitation	5 000,00	2 000,00	Non				0,00	0,00	0,00	0,00	2 000,00	1 980,71	19,29
2g	Fegersheim	137	1083	09	378	0,57	Accotement	2 500,00	1 425,00	Non				0,00	0,00	0,00	0,00	1 425,00	1 411,25	13,75
2g	Fegersheim	137		09	380	0,40	Chemin d'exploitation	5 000,00	2 000,00	Non				0,00	0,00	0,00	0,00	2 000,00	1 980,71	19,29
2g	Fegersheim	137	1083	09	381	0,58	Accotement	2 500,00	1 450,00	Non				0,00	0,00	0,00	0,00	1 450,00	1 436,01	13,99
2g	Fegersheim	137		09	383	0,44	Chemin d'exploitation	5 000,00	2 200,00	Non				0,00	0,00	0,00	0,00	2 200,00	2 178,78	21,22
2g	Fegersheim	137	1083	09	384	0,63	Accotement	2 500,00	1 575,00	Non				0,00	0,00	0,00	0,00	1 575,00	1 559,81	15,19
2g	Fegersheim	137		09	386	0,87	Chemin d'exploitation	5 000,00	4 350,00	Non				0,00	0,00	0,00	0,00	4 350,00	4 308,04	41,96
2g	Fegersheim	137	1083	09	387	1,28	Accotement	2 500,00	3 200,00	Non				0,00	0,00	0,00	0,00	3 200,00	3 169,13	30,87
2g	Fegersheim	137		09	389	0,44	Chemin d'exploitation	5 000,00	2 200,00	Non				0,00	0,00	0,00	0,00	2 200,00	2 178,78	21,22
2g	Fegersheim	137	1083	09	390	0,67	Accotement	2 500,00	1 675,00	Non				0,00	0,00	0,00	0,00	1 675,00	1 658,84	16,16
2g	Fegersheim	137		09	392	0,42	Chemin d'exploitation	5 000,00	2 100,00	Non				0,00	0,00	0,00	0,00	2 100,00	2 079,74	20,26
2g	Fegersheim	137	1083	09	393	0,69	Accotement	2 500,00	1 725,00	Non				0,00	0,00	0,00	0,00	1 725,00	1 708,36	16,64
2g	Fegersheim	137		09	395	0,02	Chemin d'exploitation	5 000,00	100,00	Non				0,00	0,00	0,00	0,00	100,00	99,04	0,96
2g	Fegersheim	137		09	397	0,29	Chemin d'exploitation	5 000,00	1 450,00	Non				0,00	0,00	0,00	0,00	1 450,00	1 436,01	13,99
2g	Fegersheim	137	1083	09	398	0,02	Accotement	2 500,00	50,00	Non				0,00	0,00	0,00	0,00	50,00	49,52	0,48
2g	Fegersheim	137		09	400	0,41	Chemin d'exploitation	5 000,00	2 050,00	Non				0,00	0,00	0,00	0,00	2 050,00	2 030,23	19,77
2g	Fegersheim	137	1083	09	401	1,01	Accotement	2 500,00	2 525,00	Non				0,00	0,00	0,00	0,00	2 525,00	2 500,64	24,36
2g	Fegersheim	137		09	403	0,55	Chemin d'exploitation	5 000,00	2 750,00	Non				0,00	0,00	0,00	0,00	2 750,00	2 723,47	26,53
2g	Fegersheim	137	1083	09	404	0,53	Accotement	2 500,00	1 325,00	Non				0,00	0,00	0,00	0,00	1 325,00	1 312,22	12,78
2g	Fegersheim	137		09	406	0,53	Chemin d'exploitation	5 000,00	2 650,00	Non				0,00	0,00	0,00	0,00	2 650,00	2 624,44	25,56
2g	Fegersheim	137	1083	09	407	0,87	Accotement	2 500,00	2 175,00	Non				0,00	0,00	0,00	0,00	2 175,00	2 154,02	20,98
2g	Fegersheim	137		09	409	0,81	Chemin d'exploitation	5 000,00	4 050,00	Non				0,00	0,00	0,00	0,00	4 050,00	4 010,93	39,07
2g	Fegersheim	137	1083	09	410	1,34	Accotement	2 500,00	3 350,00	Non				0,00	0,00	0,00	0,00	3 350,00	3 317,69	32,31
2g	Fegersheim	137		09	412	0,55	Chemin d'exploitation	5 000,00	2 750,00	Non				0,00	0,00	0,00	0,00	2 750,00	2 723,47	26,53
2g	Fegersheim	137	1083	09	413	0,97	Accotement	2 500,00	2 425,00	Non				0,00	0,00	0,00	0,00	2 425,00	2 401,61	23,39
2g	Fegersheim	137		09	415	0,56	Chemin d'exploitation	5 000,00	2 800,00	Non				0,00	0,00	0,00	0,00	2 800,00	2 772,99	27,01
2g	Fegersheim	137	1083	09	416	0,94	Accotement	2 500,00	2 350,00	Non				0,00	0,00	0,00	0,00	2 350,00	2 327,33	22,67
2g	Fegersheim	137		09	418	0,55	Chemin d'exploitation	5 000,00	2 750,00	Non				0,00	0,00	0,00	0,00	2 750,00	2 723,47	26,53
2g	Fegersheim	137	1083	09	419	0,93	Accotement	2 500,00	2 325,00	Non				0,00	0,00	0,00	0,00	2 325,00	2 302,57	22,43
2g	Fegersheim	137		09	421	0,55	Chemin d'exploitation	5 000,00	2 750,00	Non				0,00	0,00	0,00	0,00	2 750,00	2 723,47	26,53
2g	Fegersheim	137	1083	09	422	0,91	Accotement	2 500,00	2 275,00	Non				0,00	0,00	0,00	0,00	2 275,00	2 253,05	21,95
2g	Fegersheim	137		09	424	0,55	Chemin d'exploitation	5 000,00	2 750,00	Non				0,00	0,00	0,00	0,00	2 750,00	2 723,47	26,53
2g	Fegersheim	137	1083	09	425	0,90	Accotement	2 500,00	2 250,00	Non				0,00	0,00	0,00	0,00	2 250,00	2 228,30	21,70
2g	Fegersheim	137		09	427	0,56	Chemin d'exploitation	5 000,00	2 800,00	Non				0,00	0,00	0,00	0,00	2 800,00	2 772,99	27,01
2g	Fegersheim	137	1083	09	428	0,90	Accotement	2 500,00	2 250,00	Non				0,00	0,00	0,00	0,00	2 250,00	2 228,30	21,70
2g	Fegersheim	137		09	429	0,11	Chemin d'exploitation	5 000,00	550,00	Non				0,00	0,00	0,00	0,00	550,00	544,69	5,31
2g	Fegersheim	137		09	430	0,63	Chemin d'exploitation	5 000,00	3 150,00	Non				0,00	0,00	0,00	0,00	3 150,00	3 119,61	30,39

ANNEXE 2g et 2 H										COMPTES 211 TERRAINS								COMPTES 215 TRAVAUX		
Ann.	Commune	Code INSEE Com.	RD	Cadastre Section	Cadastre N°	Surface en ares	Nature	€/are	Valeur vénale selon barème (A)	Inscrit dans l'inventaire départemental	Si oui, N° de bien	Inscrit au compte	Montant total aux comptes 211 (B)	Compte 2111	Compte 2115	Compte 2117	Compte 2118	Valorisation des travaux (C=A-B)	Compte 2151 (D=CxRatio2151)	Compte 2152 (E=CxRatio2152)
2g	Fegersheim	137	1083	09	431	0,89	Accotement	2 500,00	2 225,00	Non				0,00	0,00	0,00	0,00	2 225,00	2 203,54	21,46
2g	Fegersheim	137		09	432	0,06	Chemin d'exploitation	5 000,00	300,00	Non				0,00	0,00	0,00	0,00	300,00	297,11	2,89
2g	Fegersheim	137	1083	09	433	0,69	Accotement	2 500,00	1 725,00	Non				0,00	0,00	0,00	0,00	1 725,00	1 708,36	16,64
2g	Fegersheim	137	1083	09	435	0,04	Route	10 000,00	400,00	Non				0,00	0,00	0,00	0,00	400,00	396,14	3,86
2g	Fegersheim	137	1083	09	438	137,21	Route	10 000,00	1 372 100,00	Non				0,00	0,00	0,00	0,00	1 372 100,00	1 358 864,51	13 235,49
2g	Fegersheim	137	1083	09	484	0,18	Accotement	2 500,00	450,00	Non				0,00	0,00	0,00	0,00	450,00	445,66	4,34
2g	Fegersheim	137	1083	10	259	0,03	Accotement	2 500,00	75,00	Non				0,00	0,00	0,00	0,00	75,00	74,28	0,72
2g	Fegersheim	137	1083	10	261	0,21	Accotement	2 500,00	525,00	Non				0,00	0,00	0,00	0,00	525,00	519,94	5,06
2g	Fegersheim	137	1083	10	263	0,62	Accotement	2 500,00	1 550,00	Non				0,00	0,00	0,00	0,00	1 550,00	1 535,05	14,95
2g	Fegersheim	137	1083	10	264	0,39	Accotement	2 500,00	975,00	Non				0,00	0,00	0,00	0,00	975,00	965,59	9,41
2g	Fegersheim	137	1083	10	266	0,75	Accotement	2 500,00	1 875,00	Non				0,00	0,00	0,00	0,00	1 875,00	1 856,91	18,09
2g	Fegersheim	137	1083	10	267	1,58	Route	10 000,00	15 800,00	Non				0,00	0,00	0,00	0,00	15 800,00	15 647,59	152,41
2g	Fegersheim	137	1083	10	269	0,43	Accotement	2 500,00	1 075,00	Non				0,00	0,00	0,00	0,00	1 075,00	1 064,63	10,37
2g	Fegersheim	137	1083	10	270	1,35	Route	10 000,00	13 500,00	Non				0,00	0,00	0,00	0,00	13 500,00	13 369,78	130,22
2g	Fegersheim	137	1083	10	272	0,32	Accotement	2 500,00	800,00	Non				0,00	0,00	0,00	0,00	800,00	792,28	7,72
2g	Fegersheim	137	1083	10	273	0,91	Route	10 000,00	9 100,00	Non				0,00	0,00	0,00	0,00	9 100,00	9 012,22	87,78
2g	Fegersheim	137	1083	10	275	0,30	Accotement	2 500,00	750,00	Non				0,00	0,00	0,00	0,00	750,00	742,77	7,23
2g	Fegersheim	137	1083	10	276	0,91	Route	10 000,00	9 100,00	Non				0,00	0,00	0,00	0,00	9 100,00	9 012,22	87,78
2g	Fegersheim	137	1083	10	278	0,49	Accotement	2 500,00	1 225,00	Non				0,00	0,00	0,00	0,00	1 225,00	1 213,18	11,82
2g	Fegersheim	137	1083	10	279	1,48	Route	10 000,00	14 800,00	Non				0,00	0,00	0,00	0,00	14 800,00	14 657,24	142,76
2g	Fegersheim	137	1083	10	281	0,25	Accotement	2 500,00	625,00	Non				0,00	0,00	0,00	0,00	625,00	618,97	6,03
2g	Fegersheim	137	1083	10	282	0,74	Route	10 000,00	7 400,00	Non				0,00	0,00	0,00	0,00	7 400,00	7 328,62	71,38
2g	Fegersheim	137	1083	10	284	0,49	Accotement	2 500,00	1 225,00	Non				0,00	0,00	0,00	0,00	1 225,00	1 213,18	11,82
2g	Fegersheim	137	1083	10	285	1,54	Route	10 000,00	15 400,00	Non				0,00	0,00	0,00	0,00	15 400,00	15 251,45	148,55
2g	Fegersheim	137	1083	10	287	0,50	Accotement	2 500,00	1 250,00	Non				0,00	0,00	0,00	0,00	1 250,00	1 237,94	12,06
2g	Fegersheim	137	1083	10	288	1,62	Route	10 000,00	16 200,00	Non				0,00	0,00	0,00	0,00	16 200,00	16 043,73	156,27
2g	Fegersheim	137	1083	10	290	0,25	Accotement	2 500,00	625,00	Non				0,00	0,00	0,00	0,00	625,00	618,97	6,03
2g	Fegersheim	137	1083	10	291	0,82	Route	10 000,00	8 200,00	Non				0,00	0,00	0,00	0,00	8 200,00	8 120,90	79,10
2g	Fegersheim	137	1083	10	293	0,48	Accotement	2 500,00	1 200,00	Non				0,00	0,00	0,00	0,00	1 200,00	1 188,42	11,58
2g	Fegersheim	137	1083	10	294	1,52	Route	10 000,00	15 200,00	Non				0,00	0,00	0,00	0,00	15 200,00	15 053,38	146,62
2g	Fegersheim	137	1083	10	296	0,50	Accotement	2 500,00	1 250,00	Non				0,00	0,00	0,00	0,00	1 250,00	1 237,94	12,06
2g	Fegersheim	137	1083	10	297	1,24	Route	10 000,00	12 400,00	Non				0,00	0,00	0,00	0,00	12 400,00	12 280,39	119,61
2g	Fegersheim	137	1083	10	299	0,25	Accotement	2 500,00	625,00	Non				0,00	0,00	0,00	0,00	625,00	618,97	6,03
2g	Fegersheim	137	1083	10	300	0,53	Accotement	2 500,00	1 325,00	Non				0,00	0,00	0,00	0,00	1 325,00	1 312,22	12,78
2g	Fegersheim	137	1083	10	302	0,49	Accotement	2 500,00	1 225,00	Non				0,00	0,00	0,00	0,00	1 225,00	1 213,18	11,82
2g	Fegersheim	137	1083	10	303	0,87	Accotement	2 500,00	2 175,00	Non				0,00	0,00	0,00	0,00	2 175,00	2 154,02	20,98
2g	Fegersheim	137	1083	10	305	0,41	Accotement	2 500,00	1 025,00	Non				0,00	0,00	0,00	0,00	1 025,00	1 015,11	9,89
2g	Fegersheim	137	1083	10	306	0,38	Accotement	2 500,00	950,00	Non				0,00	0,00	0,00	0,00	950,00	940,84	9,16
2g	Fegersheim	137	1083	10	308	0,47	Accotement	2 500,00	1 175,00	Non				0,00	0,00	0,00	0,00	1 175,00	1 163,67	11,33
2g	Fegersheim	137	1083	10	309	0,05	Accotement	2 500,00	125,00	Non				0,00	0,00	0,00	0,00	125,00	123,79	1,21
2g	Fegersheim	137		10	313	2,32	Chemin d'exploitation	5 000,00	11 600,00	Non				0,00	0,00	0,00	0,00	11 600,00	11 488,10	111,90
2g	Fegersheim	137		10	315	1,37	Chemin d'exploitation	5 000,00	6 850,00	Non				0,00	0,00	0,00	0,00	6 850,00	6 783,92	66,08
2g	Fegersheim	137		10	335	1,56	Chemin d'exploitation	5 000,00	7 800,00	Non				0,00	0,00	0,00	0,00	7 800,00	7 724,76	75,24
2g	Fegersheim	137		10	337	0,72	Chemin d'exploitation	5 000,00	3 600,00	Non				0,00	0,00	0,00	0,00	3 600,00	3 565,27	34,73
2g	Fegersheim	137		10	339	1,29	Chemin d'exploitation	5 000,00	6 450,00	Non				0,00	0,00	0,00	0,00	6 450,00	6 387,78	62,22
2g	Fegersheim	137		10	341	1,11	Chemin d'exploitation	5 000,00	5 550,00	Non				0,00	0,00	0,00	0,00	5 550,00	5 496,46	53,54
2g	Fegersheim	137		10	343	0,48	Chemin d'exploitation	5 000,00	2 400,00	Non				0,00	0,00	0,00	0,00	2 400,00	2 376,85	23,15
2g	Fegersheim	137		10	345	0,89	Chemin d'exploitation	5 000,00	4 450,00	Non				0,00	0,00	0,00	0,00	4 450,00	4 407,07	42,93
2g	Fegersheim	137		10	347	0,78	Chemin d'exploitation	5 000,00	3 900,00	Non				0,00	0,00	0,00	0,00	3 900,00	3 862,38	37,62
2g	Fegersheim	137		10	349	1,08	Chemin d'exploitation	5 000,00	5 400,00	Non				0,00	0,00	0,00	0,00	5 400,00	5 347,91	52,09
2g	Fegersheim	137		10	351	0,51	Chemin d'exploitation	5 000,00	2 550,00	Non				0,00	0,00	0,00	0,00	2 550,00	2 525,40	24,60
2g	Fegersheim	137		10	352	0,85	Chemin d'exploitation	5 000,00	4 250,00	Oui	AUT_01_14_01219	2111	510,00	510,00	0,00	0,00	0,00	3 740,00	3 703,92	36,08
2g	Fegersheim	137	221	13	216	0,51	Accotement	2 500,00	1 275,00	Oui	MAN1626	2118	65,32	0,00	0,00	0,00	65,32	1 209,68	1 198,01	11,67
2g	Fegersheim	137	221	13	218	4,96	Route	10 000,00	49 600,00	Non				0,00	0,00	0,00	0,00	49 600,00	49 121,55	478,45
2g	Fegersheim	137	1083	17	93	2,57	Accotement	2 500,00	6 425,00	Non				0,00	0,00	0,00	0,00	6 425,00	6 363,02	61,98
2g	Fegersheim	137	1083	17	176	2,10	Route	10 000,00	21 000,00	Non				0,00	0,00	0,00	0,00	21 000,00	20 797,43	202,57
2g	Fegersheim	137	1083	17	179	15,51	Route	10 000,00	155 100,00	Non				0,00	0,00	0,00	0,00	155 100,00	153 603,88	1 496,12
2g	Fegersheim	137	1083	17	182	10,30	Route	10 000,00	103 000,00	Non				0,00	0,00	0,00	0,00	103 000,00	102 006,45	993,55
2g	Fegersheim	137	1083	17	184	0,41	Route	10 000,00	4 100,00	Non				0,00	0,00	0,00	0,00	4 100,00	4 060,45	39,55
2g	Fegersheim	137	1083	17	185	1,39	Route	10 000,00	13 900,00	Non				0,00	0,00	0,00	0,00	13 900,00	13 765,92	134,08
2g	Fegersheim	137	1083	17	188	1,39	Route	10 000,00	13 900,00	Non				0,00	0,00	0,00	0,00	13 900,00	13 765,92	134,08
2g	Fegersheim	137	1083	17	190	0,37	Accotement	2 500,00	925,00	Non				0,00	0,00	0,00	0,00	925,00	916,08	8,92
2g	Fegersheim	137	1083	17	192	0,74	Accotement	2 500,00	1 850,00	Non				0,00	0,00	0,00	0,00	1 850,00	1 832,15	17,85

ANNEXE 2g et 2 H										COMPTES 211 TERRAINS								COMPTES 215 TRAVAUX		
Ann.	Commune	Code INSEE Com.	RD	Cadastre Section	Cadastre N°	Surface en ares	Nature	€/are	Valeur vénale selon barème (A)	Inscrit dans l'inventaire départemental	Si oui, N° de bien	Inscrit au compte	Montant total aux comptes 211 (B)	Compte 2111	Compte 2115	Compte 2117	Compte 2118	Valorisation des travaux (C=A-B)	Compte 2151 (D=CxRatio2151)	Compte 2152 (E=CxRatio2152)
2g	Fegersheim	137	1083	17	193	0,13	Accotement	2 500,00	325,00	Non				0,00	0,00	0,00	0,00	325,00	321,86	3,14
2g	Fegersheim	137	1083	17	195	2,10	Accotement	2 500,00	5 250,00	Non				0,00	0,00	0,00	0,00	5 250,00	5 199,36	50,64
2g	Fegersheim	137	1083	17	196	2,21	Accotement	2 500,00	5 525,00	Non				0,00	0,00	0,00	0,00	5 525,00	5 471,70	53,30
2g	Fegersheim	137	1083	17	198	2,96	Accotement	2 500,00	7 400,00	Oui	AUT_01_16_00369	2111	5920,00	5 920,00	0,00	0,00	0,00	1 480,00	1 465,72	14,28
2g	Fegersheim	137	1083	17	199	13,83	Route	10 000,00	138 300,00	Non				0,00	0,00	0,00	0,00	138 300,00	136 965,94	1 334,06
2g	Fegersheim	137	1083	17	201	1,95	Accotement	2 500,00	4 875,00	Non				0,00	0,00	0,00	0,00	4 875,00	4 827,97	47,03
2g	Fegersheim	137	1083	17	202	5,24	Route	10 000,00	52 400,00	Non				0,00	0,00	0,00	0,00	52 400,00	51 894,54	505,46
2g	Fegersheim	137	1083	17	203	0,44	Accotement	2 500,00	1 100,00	Oui	AUT_01_16_00365	2111	880,00	880,00	0,00	0,00	0,00	220,00	217,88	2,12
2g	Fegersheim	137	1083	17	204	0,77	Accotement	2 500,00	1 925,00	Oui	AUT_01_16_00366	2111	1540,00	1 540,00	0,00	0,00	0,00	385,00	381,29	3,71
2g	Fegersheim	137	1083	17	205	4,78	Route	10 000,00	47 800,00	Non				0,00	0,00	0,00	0,00	47 800,00	47 338,91	461,09
2g	Fegersheim	137	1083	17	207	0,35	Route	10 000,00	3 500,00	Non				0,00	0,00	0,00	0,00	3 500,00	3 466,24	33,76
2g	Fegersheim	137	1083	17	237	0,33	Accotement	2 500,00	825,00	Non				0,00	0,00	0,00	0,00	825,00	817,04	7,96
2g	Fegersheim	137	1083	17	239	1,03	Route	10 000,00	10 300,00	Non				0,00	0,00	0,00	0,00	10 300,00	10 200,64	99,36
2g	Fegersheim	137	1083	17	240	2,06	Route	10 000,00	20 600,00	Non				0,00	0,00	0,00	0,00	20 600,00	20 401,29	198,71
2g	Fegersheim	137	1083	17	242	18,70	Accotement	2 500,00	46 750,00	Non				0,00	0,00	0,00	0,00	46 750,00	46 299,04	450,96
2g	Fegersheim	137	1083	17	244	2,06	Accotement	2 500,00	5 150,00	Non				0,00	0,00	0,00	0,00	5 150,00	5 100,32	49,68
2g	Fegersheim	137	1083	17	246	2,00	Accotement	2 500,00	5 000,00	Non				0,00	0,00	0,00	0,00	5 000,00	4 951,77	48,23
2g	Fegersheim	137	1083	17	248	0,16	Accotement	2 500,00	400,00	Non				0,00	0,00	0,00	0,00	400,00	396,14	3,86
2g	Fegersheim	137		17	252	4,75	Chemin d'exploitation	5 000,00	23 750,00	Non				0,00	0,00	0,00	0,00	23 750,00	23 520,90	229,10
2g	Fegersheim	137		17	254	3,33	Chemin d'exploitation	5 000,00	16 650,00	Non				0,00	0,00	0,00	0,00	16 650,00	16 489,39	160,61
2g	Fegersheim	137		17	256	4,27	Chemin d'exploitation	5 000,00	21 350,00	Non				0,00	0,00	0,00	0,00	21 350,00	21 144,05	205,95
2g	Fegersheim	137		17	258	9,13	Chemin d'exploitation	5 000,00	45 650,00	Non				0,00	0,00	0,00	0,00	45 650,00	45 209,65	440,35
2g	Fegersheim	137		17	260	7,74	Chemin d'exploitation	5 000,00	38 700,00	Non				0,00	0,00	0,00	0,00	38 700,00	38 326,69	373,31
2g	Fegersheim	137		17	282	17,81	Champ	2 000,00	35 620,00	Oui	AUT_01_14_01203	2111	10490,75	10 490,75	0,00	0,00	0,00	25 129,25	24 886,85	242,40
2g	Fegersheim	137		17	284	0,96	Chemin d'exploitation	5 000,00	4 800,00	Oui	AUT_01_15_01275	2111	504,00	504,00	0,00	0,00	0,00	4 296,00	4 254,56	41,44
2g	Fegersheim	137		17	285	0,81	Champ	2 000,00	1 620,00	Oui	AUT_01_14_01128	2111	486,00	486,00	0,00	0,00	0,00	1 134,00	1 123,06	10,94
2g	Fegersheim	137		17	288	1,22	Champ	2 000,00	2 440,00	Oui	AUT_01_14_01332	2111	732,00	732,00	0,00	0,00	0,00	1 708,00	1 691,52	16,48
2g	Fegersheim	137		17	289	0,99	Champ	2 000,00	1 980,00	Oui	AUT_01_15_01276	2111	519,75	519,75	0,00	0,00	0,00	1 460,25	1 446,16	14,09
2g	Fegersheim	137	1083	17	291	0,78	Accotement	2 500,00	1 950,00	Oui	AUT_01_16_00367	2111	1560,00	1 560,00	0,00	0,00	0,00	390,00	386,24	3,76
2g	Fegersheim	137		17	292	1,35	Chemin d'exploitation	5 000,00	6 750,00	Oui	AUT_01_16_00368	2111	2700,00	2 700,00	0,00	0,00	0,00	4 050,00	4 010,93	39,07
2g	Fegersheim	137	1083	18	131	67,48	Route	10 000,00	674 800,00	Non				0,00	0,00	0,00	0,00	674 800,00	668 290,77	6 509,23
2g	Fegersheim	137	1083	18	143	10,14	Route	10 000,00	101 400,00	Non				0,00	0,00	0,00	0,00	101 400,00	100 421,88	978,12
2g	Fegersheim	137	1083	18	146	13,91	Route	10 000,00	139 100,00	Non				0,00	0,00	0,00	0,00	139 100,00	137 758,22	1 341,78
2g	Fegersheim	137	1083	18	150	11,61	Route	10 000,00	116 100,00	Non				0,00	0,00	0,00	0,00	116 100,00	114 980,08	1 119,92
2g	Fegersheim	137	1083	18	155	0,40	Route	10 000,00	4 000,00	Non				0,00	0,00	0,00	0,00	4 000,00	3 961,42	38,58
2g	Fegersheim	137	1083	18	157	0,49	Route	10 000,00	4 900,00	Non				0,00	0,00	0,00	0,00	4 900,00	4 852,73	47,27
2g	Fegersheim	137	1083	19	82	1,00	Route	10 000,00	10 000,00	Oui	AUT_01_16_00374	2111	2000,00	2 000,00	0,00	0,00	0,00	8 000,00	7 922,83	77,17
2g	Fegersheim	137	1083	19	89	55,25	Route	10 000,00	552 500,00	Non				0,00	0,00	0,00	0,00	552 500,00	547 170,50	5 329,50
2g	Fegersheim	137	1083	19	90	0,51	Route	10 000,00	5 100,00	Oui	AUT_01_16_00372	2111	1020,00	1 020,00	0,00	0,00	0,00	4 080,00	4 040,64	39,36
2g	Fegersheim	137	1083	19	456	10,71	Route	10 000,00	107 100,00	Non				0,00	0,00	0,00	0,00	107 100,00	106 066,90	1 033,10
2g	Fegersheim	137	1083	19	457	4,04	Route	10 000,00	40 400,00	Non				0,00	0,00	0,00	0,00	40 400,00	40 010,30	389,70
2g	Fegersheim	137	1083	19	460	1,13	Route	10 000,00	11 300,00	Non				0,00	0,00	0,00	0,00	11 300,00	11 191,00	109,00
2g	Fegersheim	137	1083	19	463	0,69	Route	10 000,00	6 900,00	Non				0,00	0,00	0,00	0,00	6 900,00	6 833,44	66,56
2g	Fegersheim	137	1083	19	466	0,73	Route	10 000,00	7 300,00	Non				0,00	0,00	0,00	0,00	7 300,00	7 229,58	70,42
2g	Fegersheim	137	1083	19	469	1,20	Route	10 000,00	12 000,00	Non				0,00	0,00	0,00	0,00	12 000,00	11 884,25	115,75
2g	Fegersheim	137	1083	19	470	0,60	Route	10 000,00	6 000,00	Oui	AUT_01_16_00375	2111	1200,00	1 200,00	0,00	0,00	0,00	4 800,00	4 753,70	46,30
2g	Fegersheim	137	1083	19	497	5,33	Route	10 000,00	53 300,00	Non				0,00	0,00	0,00	0,00	53 300,00	52 785,86	514,14
2g	Fegersheim	137		19	499	5,29	Rue du Commerce	10 000,00	52 900,00	Oui	AUT_01_14_01494	2111	21948,40	21 948,40	0,00	0,00	0,00	30 951,60	30 653,04	298,56
2g	Fegersheim	137	1083	19	533	160,13	Route	10 000,00	1 601 300,00	Non				0,00	0,00	0,00	0,00	1 601 300,00	1 585 853,61	15 446,39
2g	Fegersheim	137		19	595	4,71	Rue du Commerce	10 000,00	47 100,00	Oui	AUT_01_14_01216	2111	19651,60	19 651,60	0,00	0,00	0,00	27 448,40	27 183,63	264,77
2g	Fegersheim	137	1083	19	601	1,85	Route	10 000,00	18 500,00	Oui	AUT_01_16_00371	2111	3700,00	3 700,00	0,00	0,00	0,00	14 800,00	14 657,24	142,76
2g	Fegersheim	137		19	611	3,26	Rue du Commerce	10 000,00	32 600,00	Non				0,00	0,00	0,00	0,00	32 600,00	32 285,54	314,46
2g	Fegersheim	137		19	658	8,13	Route	10 000,00	81 300,00	Oui	AUT_01_16_00370	2111	16260,00	16 260,00	0,00	0,00	0,00	65 040,00	64 412,61	627,39
2g	Fegersheim	137	1083	20	116	9,81	Route	10 000,00	98 100,00	Non				0,00	0,00	0,00	0,00	98 100,00	97 153,71	946,29
2g	Fegersheim	137	1083	20	117	0,32	Route	10 000,00	3 200,00	Oui	AUT_01_16_00378	2111	640,00	640,00	0,00	0,00	0,00	2 560,00	2 535,31	24,69
2g	Fegersheim	137	1083	20	119	56,87	Route	10 000,00	568 700,00	Non				0,00	0,00	0,00	0,00	568 700,00	563 214,23	5 485,77
2g	Fegersheim	137	1083	20	173	0,14	Route	10 000,00	1 400,00	Oui	AUT_01_16_00379	2111	280,00	280,00	0,00	0,00	0,00	1 120,00	1 109,20	10,80
2g	Fegersheim	137	1083	20	224	2,02	Route	10 000,00	20 200,00	Oui	AUT_01_16_00376	2111	4040,00	4 040,00	0,00	0,00	0,00	16 160,00	16 004,12	155,88
2g	Fegersheim	137	1083	20	226	2,69	Route	10 000,00	26 900,00	Oui	AUT_01_16_00377	2111	5380,00	5 380,00	0,00	0,00	0,00	21 520,00	21 312,41	207,59
2g	Fegersheim	137	1083	21	186	73,85	Route	10 000,00	738 500,00	Non				0,00	0,00	0,00	0,00	738 500,00	731 376,31	7 123,69
2g	Fegersheim	137	221	22	189	54,02	Route	10 000,00	540 200,00	Non				0,00	0,00	0,00	0,00	540 200,00	534 989,14	5 210,86
2g	Fegersheim	137	221	22	534	0,19	Trottoir	7 500,00	1 425,00	Non				0,00	0,00	0,00	0,00	1 425,00	1 411,25	13,75
2g	Fegersheim	137	221	22	536	0,12	Trottoir	7 500,00	900,00	Non				0,00	0,00	0,00	0,00	900,00	891,32	8,68

ANNEXE 2g et 2 H										COMPTES 211 TERRAINS								COMPTES 215 TRAVAUX		
Ann.	Commune	Code INSEE Com.	RD	Cadastre Section	Cadastre N°	Surface en ares	Nature	€/are	Valeur vénale selon barème (A)	Inscrit dans l'inventaire départemental	Si oui, N° de bien	Inscrit au compte	Montant total aux comptes 211 (B)	Compte 2111	Compte 2115	Compte 2117	Compte 2118	Valorisation des travaux (C=A-B)	Compte 2151 (D=CxRatio2151)	Compte 2152 (E=CxRatio2152)
2g	Fegersheim	137	221	22	538	0,12	Trottoir	7 500,00	900,00	Non				0,00	0,00	0,00	0,00	900,00	891,32	8,68
2g	Fegersheim	137	221	22	540	0,11	Trottoir	7 500,00	825,00	Non				0,00	0,00	0,00	0,00	825,00	817,04	7,96
2g	Fegersheim	137	221	24	80	44,15	Route	10 000,00	441 500,00	Non				0,00	0,00	0,00	0,00	441 500,00	437 241,22	4 258,78
2g	Fegersheim	137	221	25	108	10,36	Route	10 000,00	103 600,00	Non				0,00	0,00	0,00	0,00	103 600,00	102 600,66	999,34
2g	Fegersheim	137	221	33	234	67,78	Route	10 000,00	677 800,00	Oui	MAN1624 et MAN1625	2118	2,00	0,00	0,00	0,00	2,00	677 798,00	671 259,85	6 538,15
2g	Fegersheim	137	221	33	296	0,18	Trottoir	7 500,00	1 350,00	Non				0,00	0,00	0,00	0,00	1 350,00	1 336,98	13,02
2g	Fegersheim	137	221	33	297	0,37	Route	10 000,00	3 700,00	Non				0,00	0,00	0,00	0,00	3 700,00	3 664,31	35,69
	Sous-total Fegersheim					**1 483,17**			**13 366 810,00**				**102 030,82**	**101 962,50**	**0,00**	**0,00**	**68,32**	**13 264 779,18**	**13 136 825,01**	**127 954,17**
2g	Geispolsheim	152	84	01	194	41,32	Route	10 000,00	413 200,00	Non				0,00	0,00	0,00	0,00	413 200,00	409 214,21	3 985,79
2g	Geispolsheim	152	221	01	195	54,41	Route	10 000,00	544 100,00	Non				0,00	0,00	0,00	0,00	544 100,00	538 851,52	5 248,48
2g	Geispolsheim	152	221	01	196	15,79	Route	10 000,00	157 900,00	Non				0,00	0,00	0,00	0,00	157 900,00	156 376,87	1 523,13
2g	Geispolsheim	152	221	01	291	0,25	Route	10 000,00	2 500,00	Oui	MAN1697	2118	1,00	0,00	0,00	0,00	1,00	2 499,00	2 474,89	24,11
2g	Geispolsheim	152	84	03	190	54,62	Route	10 000,00	546 200,00	Oui	MAN1680	2118	1,00	0,00	0,00	0,00	1,00	546 199,00	540 930,28	5 268,72
2g	Geispolsheim	152	221	06	660	45,30	Route	10 000,00	453 000,00	Non				0,00	0,00	0,00	0,00	453 000,00	448 630,29	4 369,71
2g	Geispolsheim	152	221	06	712	1,12	Piste cyclable	7 500,00	8 400,00	Non				0,00	0,00	0,00	0,00	8 400,00	8 318,97	81,03
2g	Geispolsheim	152	221	06	713	0,36	Piste cyclable	7 500,00	2 700,00	Non				0,00	0,00	0,00	0,00	2 700,00	2 673,96	26,04
2g	Geispolsheim	152	84	08	502	0,29	Accotement	2 500,00	725,00	Non				0,00	0,00	0,00	0,00	725,00	718,01	6,99
2g	Geispolsheim	152	84	08	504	0,16	Accotement	2 500,00	400,00	Non				0,00	0,00	0,00	0,00	400,00	396,14	3,86
2g	Geispolsheim	152	84	08	506	0,14	Accotement	2 500,00	350,00	Non				0,00	0,00	0,00	0,00	350,00	346,62	3,38
2g	Geispolsheim	152	84	08	508	0,16	Accotement	2 500,00	400,00	Non				0,00	0,00	0,00	0,00	400,00	396,14	3,86
2g	Geispolsheim	152	84	08	510	0,11	Accotement	2 500,00	275,00	Non				0,00	0,00	0,00	0,00	275,00	272,35	2,65
2g	Geispolsheim	152	84	08	512	0,03	Accotement	2 500,00	75,00	Non				0,00	0,00	0,00	0,00	75,00	74,28	0,72
2g	Geispolsheim	152	84	08	514	0,10	Accotement	2 500,00	250,00	Non				0,00	0,00	0,00	0,00	250,00	247,59	2,41
2g	Geispolsheim	152	84	08	516	0,04	Accotement	2 500,00	100,00	Non				0,00	0,00	0,00	0,00	100,00	99,04	0,96
2g	Geispolsheim	152	84	08	518	0,10	Accotement	2 500,00	250,00	Non				0,00	0,00	0,00	0,00	250,00	247,59	2,41
2g	Geispolsheim	152	84	08	520	0,25	Accotement	2 500,00	625,00	Non				0,00	0,00	0,00	0,00	625,00	618,97	6,03
2g	Geispolsheim	152	84	08	522	0,14	Accotement	2 500,00	350,00	Non				0,00	0,00	0,00	0,00	350,00	346,62	3,38
2g	Geispolsheim	152	84	08	524	0,12	Accotement	2 500,00	300,00	Non				0,00	0,00	0,00	0,00	300,00	297,11	2,89
2g	Geispolsheim	152	84	08	526	0,20	Accotement	2 500,00	500,00	Non				0,00	0,00	0,00	0,00	500,00	495,18	4,82
2g	Geispolsheim	152	84	08	528	0,16	Accotement	2 500,00	400,00	Non				0,00	0,00	0,00	0,00	400,00	396,14	3,86
2g	Geispolsheim	152	84	08	530	0,11	Accotement	2 500,00	275,00	Non				0,00	0,00	0,00	0,00	275,00	272,35	2,65
2g	Geispolsheim	152	84	08	532	0,04	Accotement	2 500,00	100,00	Non				0,00	0,00	0,00	0,00	100,00	99,04	0,96
2g	Geispolsheim	152	84	08	534	0,14	Accotement	2 500,00	350,00	Non				0,00	0,00	0,00	0,00	350,00	346,62	3,38
2g	Geispolsheim	152	84	08	536	0,08	Accotement	2 500,00	200,00	Non				0,00	0,00	0,00	0,00	200,00	198,07	1,93
2g	Geispolsheim	152	84	08	538	0,12	Accotement	2 500,00	300,00	Non				0,00	0,00	0,00	0,00	300,00	297,11	2,89
2g	Geispolsheim	152	84	08	540	0,13	Accotement	2 500,00	325,00	Non				0,00	0,00	0,00	0,00	325,00	321,86	3,14
2g	Geispolsheim	152	84	08	542	0,11	Accotement	2 500,00	275,00	Non				0,00	0,00	0,00	0,00	275,00	272,35	2,65
2g	Geispolsheim	152	84	08	544	0,19	Accotement	2 500,00	475,00	Non				0,00	0,00	0,00	0,00	475,00	470,42	4,58
2g	Geispolsheim	152	84	08	546	0,29	Accotement	2 500,00	725,00	Non				0,00	0,00	0,00	0,00	725,00	718,01	6,99
2g	Geispolsheim	152	84	08	548	0,21	Accotement	2 500,00	525,00	Non				0,00	0,00	0,00	0,00	525,00	519,94	5,06
2g	Geispolsheim	152	84	08	550	0,24	Accotement	2 500,00	600,00	Non				0,00	0,00	0,00	0,00	600,00	594,21	5,79
2g	Geispolsheim	152	84	08	552	0,25	Accotement	2 500,00	625,00	Non				0,00	0,00	0,00	0,00	625,00	618,97	6,03
2g	Geispolsheim	152	84	08	554	0,14	Accotement	2 500,00	350,00	Non				0,00	0,00	0,00	0,00	350,00	346,62	3,38
2g	Geispolsheim	152	84	08	556	0,31	Accotement	2 500,00	775,00	Non				0,00	0,00	0,00	0,00	775,00	767,52	7,48
2g	Geispolsheim	152	84	08	558	0,17	Accotement	2 500,00	425,00	Non				0,00	0,00	0,00	0,00	425,00	420,90	4,10
2g	Geispolsheim	152	84	08	560	0,25	Accotement	2 500,00	625,00	Non				0,00	0,00	0,00	0,00	625,00	618,97	6,03
2g	Geispolsheim	152	84	08	562	0,12	Accotement	2 500,00	300,00	Non				0,00	0,00	0,00	0,00	300,00	297,11	2,89
2g	Geispolsheim	152	84	08	564	0,38	Accotement	2 500,00	950,00	Non				0,00	0,00	0,00	0,00	950,00	940,84	9,16
2g	Geispolsheim	152	84	08	566	0,25	Accotement	2 500,00	625,00	Non				0,00	0,00	0,00	0,00	625,00	618,97	6,03
2g	Geispolsheim	152	84	08	568	0,26	Accotement	2 500,00	650,00	Non				0,00	0,00	0,00	0,00	650,00	643,73	6,27
2g	Geispolsheim	152	84	08	570	0,26	Accotement	2 500,00	650,00	Non				0,00	0,00	0,00	0,00	650,00	643,73	6,27
2g	Geispolsheim	152	84	08	572	0,30	Accotement	2 500,00	750,00	Non				0,00	0,00	0,00	0,00	750,00	742,77	7,23
2g	Geispolsheim	152	84	08	574	0,37	Accotement	2 500,00	925,00	Non				0,00	0,00	0,00	0,00	925,00	916,08	8,92
2g	Geispolsheim	152	84	08	576	0,61	Accotement	2 500,00	1 525,00	Non				0,00	0,00	0,00	0,00	1 525,00	1 510,29	14,71
2g	Geispolsheim	152	84	08	578	0,35	Accotement	2 500,00	875,00	Non				0,00	0,00	0,00	0,00	875,00	866,56	8,44
2g	Geispolsheim	152	84	08	580	0,18	Accotement	2 500,00	450,00	Non				0,00	0,00	0,00	0,00	450,00	445,66	4,34
2g	Geispolsheim	152	84	08	582	0,27	Accotement	2 500,00	675,00	Non				0,00	0,00	0,00	0,00	675,00	668,49	6,51
2g	Geispolsheim	152	84	08	588	0,28	Accotement	2 500,00	700,00	Non				0,00	0,00	0,00	0,00	700,00	693,25	6,75
2g	Geispolsheim	152	84	08	590	0,28	Accotement	2 500,00	700,00	Non				0,00	0,00	0,00	0,00	700,00	693,25	6,75
2g	Geispolsheim	152	84	08	592	0,37	Accotement	2 500,00	925,00	Non				0,00	0,00	0,00	0,00	925,00	916,08	8,92
2g	Geispolsheim	152	84	08	594	0,72	Accotement	2 500,00	1 800,00	Non				0,00	0,00	0,00	0,00	1 800,00	1 782,64	17,36
2g	Geispolsheim	152	84	08	596	0,41	Route + trottoir	7 500,00	3 075,00	Non				0,00	0,00	0,00	0,00	3 075,00	3 045,34	29,66
2g	Geispolsheim	152	84	08	598	0,27	Rond point	10 000,00	2 700,00	Non				0,00	0,00	0,00	0,00	2 700,00	2 673,96	26,04

ANNEXE 2g et 2 H										COMPTES 211 TERRAINS								COMPTES 215 TRAVAUX		
Ann.	Commune	Code INSEE Com.	RD	Cadastre Section	Cadastre N°	Surface en ares	Nature	€/are	Valeur vénale selon barème (A)	Inscrit dans l'inventaire départemental	Si oui, N° de bien	Inscrit au compte	Montant total aux comptes 211 (B)	Compte 2111	Compte 2115	Compte 2117	Compte 2118	Valorisation des travaux (C=A-B)	Compte 2151 (D=CxRatio2151)	Compte 2152 (E=CxRatio2152)
2g	Geispolsheim	152	84	08	600	0,23	Rond point	10 000,00	2 300,00	Non				0,00	0,00	0,00	0,00	2 300,00	2 277,81	22,19
2g	Geispolsheim	152		08	902	0,10	Trottoir rue de Séné	7 500,00	750,00	Oui	MAN1638	2111	1,00	1,00	0,00	0,00	0,00	749,00	741,78	7,22
2g	Geispolsheim	152	84	08	903	0,98	Rond point + trottoir	10 000,00	9 800,00	Oui	MAN1639	2111	1,00	1,00	0,00	0,00	0,00	9 799,00	9 704,48	94,52
2g	Geispolsheim	152	84	08	906	0,13	Trottoir	7 500,00	975,00	Oui	MAN1642	2111	1,00	1,00	0,00	0,00	0,00	974,00	964,60	9,40
2g	Geispolsheim	152	84	08	907	0,01	Trottoir	7 500,00	75,00	Oui	MAN1643	2111	1,00	1,00	0,00	0,00	0,00	74,00	73,29	0,71
2g	Geispolsheim	152	222	24	92	63,19	Route	10 000,00	631 900,00	Oui	MAN1662	2118	1,00	0,00	0,00	0,00	1,00	631 899,00	625 803,60	6 095,40
2g	Geispolsheim	152	222	24	109	3,69	Piste cyclable	7 500,00	27 675,00	Non				0,00	0,00	0,00	0,00	27 675,00	27 408,04	266,96
2g	Geispolsheim	152	222	24	112	9,18	Piste cyclable + accotement	5 000,00	45 900,00	Non				0,00	0,00	0,00	0,00	45 900,00	45 457,24	442,76
2g	Geispolsheim	152	222	25	152	49,68	Route	10 000,00	496 800,00	Non				0,00	0,00	0,00	0,00	496 800,00	492 007,79	4 792,21
2g	Geispolsheim	152	222	25	159	18,75	Piste cyclable + accotement	5 000,00	93 750,00	Non				0,00	0,00	0,00	0,00	93 750,00	92 845,67	904,33
2g	Geispolsheim	152	222	25	160	8,27	Piste cyclable + accotement	5 000,00	41 350,00	Non				0,00	0,00	0,00	0,00	41 350,00	40 951,13	398,87
2g	Geispolsheim	152	222	25	391	1,64	Piste cyclable + accotement	5 000,00	8 200,00	Oui	AUT0000000000000021469	2111	6068,00	6 068,00	0,00	0,00	0,00	2 132,00	2 111,43	20,57
2g	Geispolsheim	152	222	25	393	0,41	Piste cyclable + accotement	5 000,00	2 050,00	Oui	AUT0000000000000021470	2111	1517,00	1 517,00	0,00	0,00	0,00	533,00	527,86	5,14
2g	Geispolsheim	152	222	25	395	2,35	Accotement	2 500,00	5 875,00	Oui	AUT0000000000000021471	2111	8695,00	8 695,00	0,00	0,00	0,00	-2 820,00	-2 792,80	-27,20
2g	Geispolsheim	152	222	25	397	1,44	Trottoir	7 500,00	10 800,00	Oui	AUT0000000000000021472	2111	5328,00	5 328,00	0,00	0,00	0,00	5 472,00	5 419,22	52,78
2g	Geispolsheim	152	222	25	399	3,92	Route	10 000,00	39 200,00	Oui	AUT0000000000000021473	2111	14504,00	14 504,00	0,00	0,00	0,00	24 696,00	24 457,78	238,22
2g	Geispolsheim	152	222	25	434	0,44	Piste cyclable	7 500,00	3 300,00	Oui	AUT0000000000000021273	2111	1188,00	1 188,00	0,00	0,00	0,00	2 112,00	2 091,63	20,37
2g	Geispolsheim	152	222	25	436	0,48	Piste cyclable	7 500,00	3 600,00	Oui	AUT0000000000000021272	2111	1296,00	1 296,00	0,00	0,00	0,00	2 304,00	2 281,78	22,22
2g	Geispolsheim	152	222	25	438	0,47	Piste cyclable	7 500,00	3 525,00	Oui	AUT0000000000000021271	2111	1269,00	1 269,00	0,00	0,00	0,00	2 256,00	2 234,24	21,76
2g	Geispolsheim	152	222	25	440	0,47	Piste cyclable	7 500,00	3 525,00	Oui	AUT0000000000000021270	2111	1269,00	1 269,00	0,00	0,00	0,00	2 256,00	2 234,24	21,76
2g	Geispolsheim	152	222	25	446	4,65	Piste cyclable	7 500,00	34 875,00	Oui	AUT0000000000000021274	2111	12555,00	12 555,00	0,00	0,00	0,00	22 320,00	22 104,70	215,30
2g	Geispolsheim	152	222	25	448	2,57	Piste cyclable	7 500,00	19 275,00	Oui	AUT0000000000000021910	2111	6939,00	6 939,00	0,00	0,00	0,00	12 336,00	12 217,00	119,00
2g	Geispolsheim	152	222	26	131	5,93	Piste cyclable	7 500,00	44 475,00	Non				0,00	0,00	0,00	0,00	44 475,00	44 045,99	429,01
2g	Geispolsheim	152	484	26	144	5,72	Route	10 000,00	57 200,00	Non				0,00	0,00	0,00	0,00	57 200,00	56 648,24	551,76
2g	Geispolsheim	152	222	26	211	0,25	Trottoir	7 500,00	1 875,00	Non				0,00	0,00	0,00	0,00	1 875,00	1 856,91	18,09
2g	Geispolsheim	152	222	26	213	0,96	Trottoir	7 500,00	7 200,00	Non				0,00	0,00	0,00	0,00	7 200,00	7 130,55	69,45
2g	Geispolsheim	152	484	26	256	18,29	Route	10 000,00	182 900,00	Non				0,00	0,00	0,00	0,00	182 900,00	181 135,72	1 764,28
2g	Geispolsheim	152	484	26	289	1,58	Route	10 000,00	15 800,00	Oui	AUT0000000000000023799	2111	47840,00	47 840,00	0,00	0,00	0,00	-32 040,00	-31 730,94	-309,06
2g	Geispolsheim	152	484	26	291	1,48	Accotement + trottoir	5 000,00	7 400,00	Oui	AUT_01_14_00408	2111	3996,00	3 996,00	0,00	0,00	0,00	3 404,00	3 371,16	32,84
2g	Geispolsheim	152	84	30	332	39,65	Route	10 000,00	396 500,00	Non				0,00	0,00	0,00	0,00	396 500,00	392 675,30	3 824,70
2g	Geispolsheim	152	84	30	510	0,23	Accotement	2 500,00	575,00	Non				0,00	0,00	0,00	0,00	575,00	569,45	5,55
2g	Geispolsheim	152	84	30	512	0,16	Accotement	2 500,00	400,00	Non				0,00	0,00	0,00	0,00	400,00	396,14	3,86
2g	Geispolsheim	152	84	30	514	0,12	Accotement	2 500,00	300,00	Non				0,00	0,00	0,00	0,00	300,00	297,11	2,89
2g	Geispolsheim	152	84	30	516	0,33	Accotement	2 500,00	825,00	Non				0,00	0,00	0,00	0,00	825,00	817,04	7,96
2g	Geispolsheim	152	84	30	518	0,46	Accotement	2 500,00	1 150,00	Non				0,00	0,00	0,00	0,00	1 150,00	1 138,91	11,09
2g	Geispolsheim	152	84	30	522	0,31	Accotement	2 500,00	775,00	Non				0,00	0,00	0,00	0,00	775,00	767,52	7,48
2g	Geispolsheim	152	84	30	524	0,35	Accotement	2 500,00	875,00	Non				0,00	0,00	0,00	0,00	875,00	866,56	8,44
2g	Geispolsheim	152	84	30	526	0,41	Accotement	2 500,00	1 025,00	Non				0,00	0,00	0,00	0,00	1 025,00	1 015,11	9,89
2g	Geispolsheim	152	84	30	528	0,62	Accotement	2 500,00	1 550,00	Non				0,00	0,00	0,00	0,00	1 550,00	1 535,05	14,95
2g	Geispolsheim	152	84	30	530	0,59	Accotement	2 500,00	1 475,00	Non				0,00	0,00	0,00	0,00	1 475,00	1 460,77	14,23
2g	Geispolsheim	152	84	30	532	0,19	Accotement	2 500,00	475,00	Non				0,00	0,00	0,00	0,00	475,00	470,42	4,58
2g	Geispolsheim	152	84	30	534	0,15	Accotement	2 500,00	375,00	Non				0,00	0,00	0,00	0,00	375,00	371,38	3,62
2g	Geispolsheim	152	84	30	536	0,23	Accotement	2 500,00	575,00	Non				0,00	0,00	0,00	0,00	575,00	569,45	5,55
2g	Geispolsheim	152	84	30	538	0,08	Accotement	2 500,00	200,00	Non				0,00	0,00	0,00	0,00	200,00	198,07	1,93
2g	Geispolsheim	152	84	30	540	0,19	Accotement	2 500,00	475,00	Non				0,00	0,00	0,00	0,00	475,00	470,42	4,58
2g	Geispolsheim	152	84	30	542	0,21	Accotement	2 500,00	525,00	Non				0,00	0,00	0,00	0,00	525,00	519,94	5,06
2g	Geispolsheim	152	84	30	544	0,64	Accotement	2 500,00	1 600,00	Non				0,00	0,00	0,00	0,00	1 600,00	1 584,57	15,43
2g	Geispolsheim	152	84	30	546	0,32	Accotement	2 500,00	800,00	Non				0,00	0,00	0,00	0,00	800,00	792,28	7,72
2g	Geispolsheim	152	84	30	548	0,36	Accotement	2 500,00	900,00	Non				0,00	0,00	0,00	0,00	900,00	891,32	8,68
2g	Geispolsheim	152	84	30	550	0,56	Accotement	2 500,00	1 400,00	Non				0,00	0,00	0,00	0,00	1 400,00	1 386,50	13,50
2g	Geispolsheim	152	84	30	552	0,13	Accotement	2 500,00	325,00	Non				0,00	0,00	0,00	0,00	325,00	321,86	3,14
2g	Geispolsheim	152	84	30	554	0,08	Accotement	2 500,00	200,00	Non				0,00	0,00	0,00	0,00	200,00	198,07	1,93
2g	Geispolsheim	152	84	30	556	0,14	Accotement	2 500,00	350,00	Non				0,00	0,00	0,00	0,00	350,00	346,62	3,38
2g	Geispolsheim	152	84	30	558	0,25	Accotement	2 500,00	625,00	Non				0,00	0,00	0,00	0,00	625,00	618,97	6,03
2g	Geispolsheim	152	84	30	560	0,38	Accotement	2 500,00	950,00	Non				0,00	0,00	0,00	0,00	950,00	940,84	9,16
2g	Geispolsheim	152	84	30	562	0,26	Accotement	2 500,00	650,00	Non				0,00	0,00	0,00	0,00	650,00	643,73	6,27
2g	Geispolsheim	152	84	30	564	0,22	Accotement	2 500,00	550,00	Non				0,00	0,00	0,00	0,00	550,00	544,69	5,31
2g	Geispolsheim	152	84	30	566	0,26	Accotement	2 500,00	650,00	Non				0,00	0,00	0,00	0,00	650,00	643,73	6,27
2g	Geispolsheim	152	84	30	568	0,25	Accotement	2 500,00	625,00	Non				0,00	0,00	0,00	0,00	625,00	618,97	6,03
2g	Geispolsheim	152	84	30	570	0,51	Accotement	2 500,00	1 275,00	Non				0,00	0,00	0,00	0,00	1 275,00	1 262,70	12,30
2g	Geispolsheim	152	84	30	572	0,23	Accotement	2 500,00	575,00	Non				0,00	0,00	0,00	0,00	575,00	569,45	5,55
2g	Geispolsheim	152	84	30	591	0,13	Trottoir	7 500,00	975,00	Non				0,00	0,00	0,00	0,00	975,00	965,59	9,41
2g	Geispolsheim	152	484	31	86	31,24	Route	10 000,00	312 400,00	Non				0,00	0,00	0,00	0,00	312 400,00	309 386,54	3 013,46

ANNEXE 2g et 2 H									COMPTES 211 TERRAINS								COMPTES 215 TRAVAUX		
Ann.	Commune	Code INSEE Com.	RD	Cadastre Section	Cadastre N°	Surface en ares	Nature	€/are	Valeur vénale selon barème (A)	Inscrit dans l'inventaire départemental	Si oui, N° de bien	Inscrit au compte	Montant total aux comptes 211 (B)	Compte 2111	Compte 2115	Compte 2117	Compte 2118	Valorisation des travaux (C=A-B)	Compte 2151 (D=CxRatio2151)	Compte 2152 (E=CxRatio2152)
2g	Geispolsheim	152	484	31	138	0,22	Trottoir	7 500,00	1 650,00	Non				0,00	0,00	0,00	0,00	1 650,00	1 634,08	15,92
2g	Geispolsheim	152	484	31	139	3,38	Trottoir	7 500,00	25 350,00	Non				0,00	0,00	0,00	0,00	25 350,00	25 105,47	244,53
2g	Geispolsheim	152	484	31	266	62,99	Route	10 000,00	629 900,00	Non				0,00	0,00	0,00	0,00	629 900,00	623 823,88	6 076,12
2g	Geispolsheim	152	84	31	343	0,63	Trottoir	7 500,00	4 725,00	Non				0,00	0,00	0,00	0,00	4 725,00	4 679,42	45,58
2g	Geispolsheim	152	84	32	72	1,14	Route	10 000,00	11 400,00	Non				0,00	0,00	0,00	0,00	11 400,00	11 290,03	109,97
2g	Geispolsheim	152	84	32	94	0,15	Trottoir	7 500,00	1 125,00	Non				0,00	0,00	0,00	0,00	1 125,00	1 114,15	10,85
2g	Geispolsheim	152	84	32	116	1,42	Route	10 000,00	14 200,00	Non				0,00	0,00	0,00	0,00	14 200,00	14 063,02	136,98
2g	Geispolsheim	152	84	32	118	4,35	Route	10 000,00	43 500,00	Non				0,00	0,00	0,00	0,00	43 500,00	43 080,39	419,61
2g	Geispolsheim	152	84	32	160	4,53	Route	10 000,00	45 300,00	Non				0,00	0,00	0,00	0,00	45 300,00	44 863,03	436,97
2g	Geispolsheim	152	84	32	194	7,87	Route	10 000,00	78 700,00	Non				0,00	0,00	0,00	0,00	78 700,00	77 940,85	759,15
2g	Geispolsheim	152	84	32	196	17,64	Route	10 000,00	176 400,00	Non				0,00	0,00	0,00	0,00	176 400,00	174 698,42	1 701,58
2g	Geispolsheim	152	84	32	198	5,00	Route	10 000,00	50 000,00	Oui	MAN1667	2118	13279,41	0,00	0,00	0,00	13 279,41	36 720,59	36 366,38	354,21
2g	Geispolsheim	152	84	32	200	0,97	Route	10 000,00	9 700,00	Non				0,00	0,00	0,00	0,00	9 700,00	9 606,43	93,57
2g	Geispolsheim	152	84	32	202	0,26	Accotement	2 500,00	650,00	Non				0,00	0,00	0,00	0,00	650,00	643,73	6,27
2g	Geispolsheim	152	84	32	207	5,68	Route	10 000,00	56 800,00	Non				0,00	0,00	0,00	0,00	56 800,00	56 252,10	547,90
2g	Geispolsheim	152	84	32	210	3,48	Route	10 000,00	34 800,00	Non				0,00	0,00	0,00	0,00	34 800,00	34 464,31	335,69
2g	Geispolsheim	152	84	32	212	2,01	Route	10 000,00	20 100,00	Non				0,00	0,00	0,00	0,00	20 100,00	19 906,11	193,89
2g	Geispolsheim	152	84	32	296	4,70	Route	10 000,00	47 000,00	Non				0,00	0,00	0,00	0,00	47 000,00	46 546,63	453,37
2g	Geispolsheim	152	222	33	95	75,00	Route	10 000,00	750 000,00	Oui	MAN1670	2118	1,00	0,00	0,00	0,00	1,00	749 999,00	742 764,39	7 234,61
2g	Geispolsheim	152	84	33	96	30,68	Route	10 000,00	306 800,00	Non				0,00	0,00	0,00	0,00	306 800,00	303 840,56	2 959,44
2g	Geispolsheim	152	84	33	97	29,35	Route	10 000,00	293 500,00	Non				0,00	0,00	0,00	0,00	293 500,00	290 668,85	2 831,15
2g	Geispolsheim	152	222	33	117	10,04	Route	10 000,00	100 400,00	Oui	MAN1671	2118	1,00	0,00	0,00	0,00	1,00	100 399,00	99 430,54	968,46
2g	Geispolsheim	152	222	33	122	1,81	Accotement	2 500,00	4 525,00	Oui	MAN1663	2118	1,00	0,00	0,00	0,00	1,00	4 524,00	4 480,36	43,64
2g	Geispolsheim	152	222	33	300	10,69	Route	10 000,00	106 900,00	Non				0,00	0,00	0,00	0,00	106 900,00	105 868,83	1 031,17
2g	Geispolsheim	152	222	33	325	0,28	Trottoir	7 500,00	2 100,00	Non				0,00	0,00	0,00	0,00	2 100,00	2 079,74	20,26
2g	Geispolsheim	152	222	33	464	1,54	Route + accotement	7 500,00	11 550,00	Non				0,00	0,00	0,00	0,00	11 550,00	11 438,59	111,41
2g	Geispolsheim	152	222	33	465	0,53	Station de gaz naturel	10 000,00	5 300,00	Non				0,00	0,00	0,00	0,00	5 300,00	5 248,88	51,12
2g	Geispolsheim	152	222	33	466	1,37	Route + accotement	7 500,00	10 275,00	Non				0,00	0,00	0,00	0,00	10 275,00	10 175,89	99,11
2g	Geispolsheim	152	222	33	472	7,69	Accotement	2 500,00	19 225,00	Non				0,00	0,00	0,00	0,00	19 225,00	19 039,55	185,45
2g	Geispolsheim	152	222	33	473	0,82	Station de gaz naturel	10 000,00	8 200,00	Non				0,00	0,00	0,00	0,00	8 200,00	8 120,90	79,10
2g	Geispolsheim	152	484	34	91	5,06	Route + champ	7 500,00	37 950,00	Non				0,00	0,00	0,00	0,00	37 950,00	37 583,93	366,07
2g	Geispolsheim	152	222	34	92	6,60	Accotement	2 500,00	16 500,00	Oui	MAN1669	2118	800,36	0,00	0,00	0,00	800,36	15 699,64	15 548,20	151,44
2g	Geispolsheim	152	222	34	108	98,68	Route	10 000,00	986 800,00	Non				0,00	0,00	0,00	0,00	986 800,00	977 281,17	9 518,83
2g	Geispolsheim	152	222	34	111	30,61	Route	10 000,00	306 100,00	Non				0,00	0,00	0,00	0,00	306 100,00	303 147,31	2 952,69
2g	Geispolsheim	152	484	34	113	2,80	Accotement + piste cyclable	5 000,00	14 000,00	Non				0,00	0,00	0,00	0,00	14 000,00	13 864,95	135,05
2g	Geispolsheim	152	222	34	116	18,70	Route	10 000,00	187 000,00	Non				0,00	0,00	0,00	0,00	187 000,00	185 196,17	1 803,83
2g	Geispolsheim	152	222	34	118	15,61	Route	10 000,00	156 100,00	Non				0,00	0,00	0,00	0,00	156 100,00	154 594,23	1 505,77
2g	Geispolsheim	152	222	34	121	39,10	Route	10 000,00	391 000,00	Non				0,00	0,00	0,00	0,00	391 000,00	387 228,35	3 771,65
2g	Geispolsheim	152	484	34	123	1,58	Accotement piste cyclable	2 500,00	3 950,00	Non				0,00	0,00	0,00	0,00	3 950,00	3 911,90	38,10
2g	Geispolsheim	152	222	34	124	2,10	Trottoir + piste cyclable	7 500,00	15 750,00	Oui	MAN1664	2118	1,00	0,00	0,00	0,00	1,00	15 749,00	15 597,08	151,92
2g	Geispolsheim	152	222	34	156	2,15	Rond point RD 222/rue de l'Industrie	10 000,00	21 500,00	Non				0,00	0,00	0,00	0,00	21 500,00	21 292,61	207,39
2g	Geispolsheim	152	222	34	158	3,22	Route	10 000,00	32 200,00	Oui	AUT0000000000000022530	2111	8694,00	8 694,00	0,00	0,00	0,00	23 506,00	23 279,26	226,74
2g	Geispolsheim	152	484	35	170	7,38	Route	10 000,00	73 800,00	Non				0,00	0,00	0,00	0,00	73 800,00	73 088,11	711,89
2g	Geispolsheim	152	222	36	110	29,69	Route	10 000,00	296 900,00	Oui	MAN1665	2118	1,00	0,00	0,00	0,00	1,00	296 899,00	294 035,07	2 863,93
2g	Geispolsheim	152	222	36	112	42,97	Route	10 000,00	429 700,00	Non				0,00	0,00	0,00	0,00	429 700,00	425 555,05	4 144,95
2g	Geispolsheim	152	222	36	149	0,56	Route	10 000,00	5 600,00	Non				0,00	0,00	0,00	0,00	5 600,00	5 545,98	54,02
2g	Geispolsheim	152	222	36	168	7,01	Route	10 000,00	70 100,00	Oui	MAN1673	2118	3390,52	0,00	0,00	0,00	3 390,52	66 709,48	66 065,99	643,49
2g	Geispolsheim	152	222	36	190	6,69	Route	10 000,00	66 900,00	Oui	MAN1668	2118	5681,58	0,00	0,00	0,00	5 681,58	61 218,42	60 627,90	590,52
2g	Geispolsheim	152	222	36	219	1,50	Route	10 000,00	15 000,00	Oui	MAN1674	2118	725,50	0,00	0,00	0,00	725,50	14 274,50	14 136,81	137,69
2g	Geispolsheim	152	222	36	221	1,43	Route	10 000,00	14 300,00	Oui	MAN1675	2118	691,65	0,00	0,00	0,00	691,65	13 608,35	13 477,08	131,27
2g	Geispolsheim	152	222	36	222	0,97	Route	10 000,00	9 700,00	Oui	MAN1676	2118	469,16	0,00	0,00	0,00	469,16	9 230,84	9 141,80	89,04
2g	Geispolsheim	152	222	36	278	7,48	Route	10 000,00	74 800,00	Oui	MAN1692	2118	1,00	0,00	0,00	0,00	1,00	74 799,00	74 077,48	721,52
2g	Geispolsheim	152	222	36	280	4,78	Route	10 000,00	47 800,00	Oui	MAN1693	2118	1,00	0,00	0,00	0,00	1,00	47 799,00	47 337,92	461,08
2g	Geispolsheim	152	222	36	283	15,05	Route	10 000,00	150 500,00	Oui	MAN1684	2118	1,00	0,00	0,00	0,00	1,00	150 499,00	149 047,26	1 451,74
2g	Geispolsheim	152	222	36	285	2,52	Trottoir	7 500,00	18 900,00	Oui	MAN1653	2111	1,00	1,00	0,00	0,00	0,00	18 899,00	18 716,70	182,30
2g	Geispolsheim	152	222	36	286	37,53	Route	10 000,00	375 300,00	Oui	MAN1654	2111	1,00	1,00	0,00	0,00	0,00	375 299,00	371 678,81	3 620,19
2g	Geispolsheim	152		39	169	5,10	Accotement + route	5 000,00	25 500,00	Non				0,00	0,00	0,00	0,00	25 500,00	25 254,02	245,98
2g	Geispolsheim	152		39	311	1,57	Zone boisée	2 000,00	3 140,00	Non				0,00	0,00	0,00	0,00	3 140,00	3 109,71	30,29
2g	Geispolsheim	152		39	312	1,18	Zone boisée	2 000,00	2 360,00	Non				0,00	0,00	0,00	0,00	2 360,00	2 337,24	22,76
2g	Geispolsheim	152		39	313	0,75	Zone boisée	2 000,00	1 500,00	Non				0,00	0,00	0,00	0,00	1 500,00	1 485,53	14,47
2g	Geispolsheim	152	222	39	321	3,28	Route + accotement	7 500,00	24 600,00	Non				0,00	0,00	0,00	0,00	24 600,00	24 362,70	237,30
2g	Geispolsheim	152		39	333	3,03	Fossé	2 500,00	7 575,00	Non				0,00	0,00	0,00	0,00	7 575,00	7 501,93	73,07
2g	Geispolsheim	152		39	335	4,36	Accotement + route	5 000,00	21 800,00	Non				0,00	0,00	0,00	0,00	21 800,00	21 589,71	210,29

ANNEXE 2g et 2 H									COMPTES 211 TERRAINS								COMPTES 215 TRAVAUX		
Ann.	Commune	Code INSEE Com.	RD	Cadastre Section	Cadastre N°	Surface en ares	Nature	€/are	Valeur vénale selon barème (A)	Inscrit dans l'inventaire départemental	Si oui, N° de bien	Inscrit au compte	Montant total aux comptes 211 (B)	Compte 2111	Compte 2115	Compte 2117	Compte 2118	Valorisation des travaux (C=A-B)	Compte 2151 (D=CxRatio2151)	Compte 2152 (E=CxRatio2152)
2g	Geispolsheim	152		39	352	2,70	Fossé	2 500,00	6 750,00	Non				0,00	0,00	0,00	0,00	6 750,00	6 684,89	65,11
2g	Geispolsheim	152		39	386	1,30	Route	10 000,00	13 000,00	Non				0,00	0,00	0,00	0,00	13 000,00	12 874,60	125,40
2g	Geispolsheim	152		39	387	0,92	Route	10 000,00	9 200,00	Non				0,00	0,00	0,00	0,00	9 200,00	9 111,26	88,74
2g	Geispolsheim	152		39	388	3,98	Route	10 000,00	39 800,00	Non				0,00	0,00	0,00	0,00	39 800,00	39 416,08	383,92
2g	Geispolsheim	152		39	521	3,40	Route	10 000,00	34 000,00	Non				0,00	0,00	0,00	0,00	34 000,00	33 672,03	327,97
2g	Geispolsheim	152	222	39	523	28,56	Route	2 500,00	71 400,00	Non				0,00	0,00	0,00	0,00	71 400,00	70 711,26	688,74
2g	Geispolsheim	152	222	39	524	5,94	Route	10 000,00	59 400,00	Non				0,00	0,00	0,00	0,00	59 400,00	58 827,02	572,98
2g	Geispolsheim	152	222	40	144	15,49	Route	10 000,00	154 900,00	Oui	MAN1666	2118	15953,79	0,00	0,00	0,00	15 953,79	138 946,21	137 605,91	1 340,30
2g	Geispolsheim	152		41	55	3,95	Accotement rue de l'Ill	2 500,00	9 875,00	Non				0,00	0,00	0,00	0,00	9 875,00	9 779,74	95,26
2g	Geispolsheim	152		41	56	3,71	Rue de l'Ill + accotement	7 500,00	27 825,00	Non				0,00	0,00	0,00	0,00	27 825,00	27 556,60	268,40
2g	Geispolsheim	152		41	57	1,95	Accotement + rue de l'Ill	5 000,00	9 750,00	Non				0,00	0,00	0,00	0,00	9 750,00	9 655,95	94,05
2g	Geispolsheim	152		41	58	1,37	Accotement rue de l'Ill	5 000,00	6 850,00	Non				0,00	0,00	0,00	0,00	6 850,00	6 783,92	66,08
2g	Geispolsheim	152		41	59	1,42	Accotement rue de l'Ill	5 000,00	7 100,00	Non				0,00	0,00	0,00	0,00	7 100,00	7 031,51	68,49
2g	Geispolsheim	152		41	60	2,00	Accotement rue de l'Ill	5 000,00	10 000,00	Non				0,00	0,00	0,00	0,00	10 000,00	9 903,54	96,46
2g	Geispolsheim	152		41	61	1,63	Accotement rue de l'Ill	5 000,00	8 150,00	Non				0,00	0,00	0,00	0,00	8 150,00	8 071,38	78,62
2g	Geispolsheim	152		41	62	4,23	Accotement rue de l'Ill	5 000,00	21 150,00	Non				0,00	0,00	0,00	0,00	21 150,00	20 945,98	204,02
2g	Geispolsheim	152		41	63	2,09	Accotement rue de l'Ill	5 000,00	10 450,00	Non				0,00	0,00	0,00	0,00	10 450,00	10 349,20	100,80
2g	Geispolsheim	152		41	64	4,64	Accotement rue de l'Ill	5 000,00	23 200,00	Non				0,00	0,00	0,00	0,00	23 200,00	22 976,21	223,79
2g	Geispolsheim	152		41	65	0,28	Accotement rue de l'Ill	5 000,00	1 400,00	Non				0,00	0,00	0,00	0,00	1 400,00	1 386,50	13,50
2g	Geispolsheim	152		41	66	1,87	Accotement rue de l'Ill	5 000,00	9 350,00	Non				0,00	0,00	0,00	0,00	9 350,00	9 259,81	90,19
2g	Geispolsheim	152		41	67	0,28	Accotement rue de l'Ill	5 000,00	1 400,00	Non				0,00	0,00	0,00	0,00	1 400,00	1 386,50	13,50
2g	Geispolsheim	152		41	109	0,62	Accotement rue de l'Ill	5 000,00	3 100,00	Non				0,00	0,00	0,00	0,00	3 100,00	3 070,10	29,90
2g	Geispolsheim	152		41	111	0,26	Accotement + route	5 000,00	1 300,00	Non				0,00	0,00	0,00	0,00	1 300,00	1 287,46	12,54
2g	Geispolsheim	152		41	194	8,58	Accotement + route	5 000,00	42 900,00	Oui	MAN1656	2111	1,00	1,00	0,00	0,00	0,00	42 899,00	42 485,19	413,81
2g	Geispolsheim	152		41	195	25,90	Route + accotement	7 500,00	194 250,00	Non				0,00	0,00	0,00	0,00	194 250,00	192 376,23	1 873,77
2g	Geispolsheim	152		41	197	3,71	Accotement rue de l'Ill	2 500,00	9 275,00	OUI	MAN1685	2118	2120,95	0,00	0,00	0,00	2 120,95	7 154,05	7 085,04	69,01
2g	Geispolsheim	152		41	198	3,37	Rue de l'Ill	10 000,00	33 700,00	Non				0,00	0,00	0,00	0,00	33 700,00	33 374,92	325,08
2g	Geispolsheim	152		41	200	3,52	Accotement rue de l'Ill	2 500,00	8 800,00	Oui	MAN1687	2118	3411,12	0,00	0,00	0,00	3 411,12	5 388,88	5 336,90	51,98
2g	Geispolsheim	152		41	201	3,27	Rue de l'Ill	10 000,00	32 700,00	Non				0,00	0,00	0,00	0,00	32 700,00	32 384,57	315,43
2g	Geispolsheim	152		41	203	1,68	Accotement rue de l'Ill	2 500,00	4 200,00	Oui	MAN1689	2118	960,43	0,00	0,00	0,00	960,43	3 239,57	3 208,32	31,25
2g	Geispolsheim	152		41	204	1,59	Rue de l'Ill	10 000,00	15 900,00	Non				0,00	0,00	0,00	0,00	15 900,00	15 746,63	153,37
2g	Geispolsheim	152		41	206	1,63	Accotement rue de l'Ill	2 500,00	4 075,00	Oui	MAN1658	2111	1,00	1,00	0,00	0,00	0,00	4 074,00	4 034,70	39,30
2g	Geispolsheim	152		41	207	1,58	Rue de l'Ill	10 000,00	15 800,00	Non				0,00	0,00	0,00	0,00	15 800,00	15 647,59	152,41
2g	Geispolsheim	152		41	209	3,58	Accotement rue de l'Ill	2 500,00	8 950,00	Oui	MAN1660	2111	1,00	1,00	0,00	0,00	0,00	8 949,00	8 862,68	86,32
2g	Geispolsheim	152		41	210	4,37	Rue de l'Ill	10 000,00	43 700,00	Non				0,00	0,00	0,00	0,00	43 700,00	43 278,46	421,54
2g	Geispolsheim	152		41	213	10,42	Rue de l'Ill + accotement	7 500,00	78 150,00	Non				0,00	0,00	0,00	0,00	78 150,00	77 396,15	753,85
2g	Geispolsheim	152		42	31	3,66	Accotement + route	5 000,00	18 300,00	Oui	MAN1695	2118	32480,39	0,00	0,00	0,00	32 480,39	-14 180,39	-14 043,60	-136,79
2g	Geispolsheim	152	1083	42	69	0,54	Route	10 000,00	5 400,00	Non				0,00	0,00	0,00	0,00	5 400,00	5 347,91	52,09
2g	Geispolsheim	152	1083	42	98	0,09	Route	10 000,00	900,00	Non				0,00	0,00	0,00	0,00	900,00	891,32	8,68
2g	Geispolsheim	152		42	184	51,32	Accotement + route	5 000,00	256 600,00	Non				0,00	0,00	0,00	0,00	256 600,00	254 124,80	2 475,20
2g	Geispolsheim	152		42	186	15,87	Rue de l'Il + accotement	7 500,00	119 025,00	Oui	MAN1696	2118	140837,10	0,00	0,00	0,00	140 837,10	-21 812,10	-21 601,70	-210,40
2g	Geispolsheim	152		42	195	0,03	Trottoir rue de l'Ill	7 500,00	225,00	Non				0,00	0,00	0,00	0,00	225,00	222,83	2,17
2g	Geispolsheim	152		42	197	0,96	Rue de l'Ill	10 000,00	9 600,00	Non				0,00	0,00	0,00	0,00	9 600,00	9 507,40	92,60
2g	Geispolsheim	152		42	199	0,42	Rue de l'Ill	10 000,00	4 200,00	Non				0,00	0,00	0,00	0,00	4 200,00	4 159,49	40,51
2g	Geispolsheim	152		42	201	1,60	Rue de l'Ill	10 000,00	16 000,00	Non				0,00	0,00	0,00	0,00	16 000,00	15 845,66	154,34
2g	Geispolsheim	152		42	203	5,26	Rue de l'Ill + accotement	7 500,00	39 450,00	Non				0,00	0,00	0,00	0,00	39 450,00	39 069,46	380,54
2g	Geispolsheim	152		42	205	1,37	Piste cyclable rue de l'Ill	7 500,00	10 275,00	Non				0,00	0,00	0,00	0,00	10 275,00	10 175,89	99,11
2g	Geispolsheim	152		42	211	0,06	Accotement	2 500,00	150,00	Non				0,00	0,00	0,00	0,00	150,00	148,55	1,45
2g	Geispolsheim	152		42	213	9,12	RN 83 + accotement	7 500,00	68 400,00	Non				0,00	0,00	0,00	0,00	68 400,00	67 740,20	659,80
2g	Geispolsheim	152		42	215	13,58	RN 83 + accotement	7 500,00	101 850,00	Non				0,00	0,00	0,00	0,00	101 850,00	100 867,54	982,46
2g	Geispolsheim	152		42	218	10,79	Accotement + rue de l'Ill	5 000,00	53 950,00	Oui	MAN1655	2111	95755,03	95 755,03	0,00	0,00	0,00	-41 805,03	-41 401,77	-403,26
2g	Geispolsheim	152		42	221	2,48	Accotement + rue de l'Ill	5 000,00	12 400,00	Non				0,00	0,00	0,00	0,00	12 400,00	12 280,39	119,61
2g	Geispolsheim	152		42	223	1,45	Accotement + rue de l'Ill	5 000,00	7 250,00	Non				0,00	0,00	0,00	0,00	7 250,00	7 180,07	69,93
2g	Geispolsheim	152	84	49	616	40,35	Route	10 000,00	403 500,00	Non				0,00	0,00	0,00	0,00	403 500,00	399 607,77	3 892,23
2g	Geispolsheim	152	84	50	453	0,52	Piste cyclable	7 500,00	3 900,00	Non				0,00	0,00	0,00	0,00	3 900,00	3 862,38	37,62
2g	Geispolsheim	152	84	50	455	50,10	Route	10 000,00	501 000,00	Non				0,00	0,00	0,00	0,00	501 000,00	496 167,27	4 832,73
2g	Geispolsheim	152	84	50	456	0,42	Piste cyclable + trottoir	7 500,00	3 150,00	Non				0,00	0,00	0,00	0,00	3 150,00	3 119,61	30,39
2g	Geispolsheim	152	84	50	457	0,17	Trottoir	7 500,00	1 275,00	Non				0,00	0,00	0,00	0,00	1 275,00	1 262,70	12,30
2g	Geispolsheim	152	84	50	459	0,37	Piste cyclable + trottoir	7 500,00	2 775,00	Non				0,00	0,00	0,00	0,00	2 775,00	2 748,23	26,77
2g	Geispolsheim	152	84	50	460	0,18	Trottoir	7 500,00	1 350,00	Non				0,00	0,00	0,00	0,00	1 350,00	1 336,98	13,02
2g	Geispolsheim	152	84	50	462	0,22	Piste cyclable + trottoir	7 500,00	1 650,00	Non				0,00	0,00	0,00	0,00	1 650,00	1 634,08	15,92
2g	Geispolsheim	152	84	50	463	0,14	Trottoir	7 500,00	1 050,00	Non				0,00	0,00	0,00	0,00	1 050,00	1 039,87	10,13
2g	Geispolsheim	152	84	50	465	0,11	Trottoir	7 500,00	825,00	Non				0,00	0,00	0,00	0,00	825,00	817,04	7,96

ANNEXE 2g et 2 H									COMPTES 211 TERRAINS							COMPTES 215 TRAVAUX		
Ann.	Commune	Code INSEE Com.	RD	Cadastre Section	Cadastre N°	Surface en ares	Nature	€/are	Valeur vénale selon barème (A)	Inscrit dans l'inventaire départemental	Si oui, N° de bien	Inscrit au compte	Montant total aux comptes 211 (B)	Compte 2111	Compte 2115	Compte 2117	Compte 2118	Valorisation des travaux (C=A-B)	Compte 2151 (D=CxRatio2151)	Compte 2152 (E=CxRatio2152)
2g	Geispolsheim	152	84	50	467	0,08	Trottoir	7 500,00	600,00	Non				0,00	0,00	0,00	0,00	600,00	594,21	5,79
2g	Geispolsheim	152	84	50	469	0,17	Piste cyclable	7 500,00	1 275,00	Non				0,00	0,00	0,00	0,00	1 275,00	1 262,70	12,30
2g	Geispolsheim	152	84	50	471	0,05	Piste cyclable	7 500,00	375,00	Non				0,00	0,00	0,00	0,00	375,00	371,38	3,62
2g	Geispolsheim	152	84	50	474	0,45	Accotement	2 500,00	1 125,00	Non				0,00	0,00	0,00	0,00	1 125,00	1 114,15	10,85
2g	Geispolsheim	152	84	50	477	0,23	Accotement	2 500,00	575,00	Non				0,00	0,00	0,00	0,00	575,00	569,45	5,55
2g	Geispolsheim	152	84	50	478	0,22	Accotement piste cyclable	2 500,00	550,00	Non				0,00	0,00	0,00	0,00	550,00	544,69	5,31
2g	Geispolsheim	152	84	50	480	0,19	Accotement	2 500,00	475,00	Non				0,00	0,00	0,00	0,00	475,00	470,42	4,58
2g	Geispolsheim	152	84	50	481	0,16	Accotement piste cyclable	2 500,00	400,00	Non				0,00	0,00	0,00	0,00	400,00	396,14	3,86
2g	Geispolsheim	152	84	50	483	0,22	Accotement	2 500,00	550,00	Non				0,00	0,00	0,00	0,00	550,00	544,69	5,31
2g	Geispolsheim	152	84	50	484	0,25	Accotement piste cyclable	2 500,00	625,00	Non				0,00	0,00	0,00	0,00	625,00	618,97	6,03
2g	Geispolsheim	152	84	50	486	0,29	Accotement	2 500,00	725,00	Non				0,00	0,00	0,00	0,00	725,00	718,01	6,99
2g	Geispolsheim	152	84	50	487	0,32	Accotement piste cyclable	2 500,00	800,00	Non				0,00	0,00	0,00	0,00	800,00	792,28	7,72
2g	Geispolsheim	152	84	50	489	0,37	Accotement	2 500,00	925,00	Non				0,00	0,00	0,00	0,00	925,00	916,08	8,92
2g	Geispolsheim	152	84	50	490	0,32	Accotement piste cyclable	2 500,00	800,00	Non				0,00	0,00	0,00	0,00	800,00	792,28	7,72
2g	Geispolsheim	152	84	50	492	0,21	Accotement	2 500,00	525,00	Non				0,00	0,00	0,00	0,00	525,00	519,94	5,06
2g	Geispolsheim	152	84	50	493	0,15	Accotement piste cyclable	2 500,00	375,00	Non				0,00	0,00	0,00	0,00	375,00	371,38	3,62
2g	Geispolsheim	152	84	50	495	0,16	Accotement	2 500,00	400,00	Non				0,00	0,00	0,00	0,00	400,00	396,14	3,86
2g	Geispolsheim	152	84	50	496	0,11	Accotement piste cyclable	2 500,00	275,00	Non				0,00	0,00	0,00	0,00	275,00	272,35	2,65
2g	Geispolsheim	152	84	50	498	0,16	Accotement	2 500,00	400,00	Non				0,00	0,00	0,00	0,00	400,00	396,14	3,86
2g	Geispolsheim	152	84	50	499	0,10	Accotement piste cyclable	2 500,00	250,00	Non				0,00	0,00	0,00	0,00	250,00	247,59	2,41
2g	Geispolsheim	152	84	50	501	0,50	Accotement	2 500,00	1 250,00	Non				0,00	0,00	0,00	0,00	1 250,00	1 237,94	12,06
2g	Geispolsheim	152	84	50	502	0,28	Accotement piste cyclable	2 500,00	700,00	Non				0,00	0,00	0,00	0,00	700,00	693,25	6,75
2g	Geispolsheim	152	84	50	504	0,40	Accotement	2 500,00	1 000,00	Non				0,00	0,00	0,00	0,00	1 000,00	990,35	9,65
2g	Geispolsheim	152	84	50	505	0,20	Accotement piste cyclable	2 500,00	500,00	Non				0,00	0,00	0,00	0,00	500,00	495,18	4,82
2g	Geispolsheim	152	84	50	507	0,56	Accotement	2 500,00	1 400,00	Non				0,00	0,00	0,00	0,00	1 400,00	1 386,50	13,50
2g	Geispolsheim	152	84	50	508	0,26	Accotement piste cyclable	2 500,00	650,00	Non				0,00	0,00	0,00	0,00	650,00	643,73	6,27
2g	Geispolsheim	152	84	50	510	0,55	Accotement	2 500,00	1 375,00	Non				0,00	0,00	0,00	0,00	1 375,00	1 361,74	13,26
2g	Geispolsheim	152	84	50	511	0,23	Accotement piste cyclable	2 500,00	575,00	Non				0,00	0,00	0,00	0,00	575,00	569,45	5,55
2g	Geispolsheim	152	84	50	513	0,38	Accotement	2 500,00	950,00	Non				0,00	0,00	0,00	0,00	950,00	940,84	9,16
2g	Geispolsheim	152	84	50	514	0,16	Accotement piste cyclable	2 500,00	400,00	Non				0,00	0,00	0,00	0,00	400,00	396,14	3,86
2g	Geispolsheim	152	84	50	516	0,18	Accotement	2 500,00	450,00	Non				0,00	0,00	0,00	0,00	450,00	445,66	4,34
2g	Geispolsheim	152	84	50	517	0,07	Accotement piste cyclable	2 500,00	175,00	Non				0,00	0,00	0,00	0,00	175,00	173,31	1,69
2g	Geispolsheim	152	84	50	519	0,26	Accotement	2 500,00	650,00	Non				0,00	0,00	0,00	0,00	650,00	643,73	6,27
2g	Geispolsheim	152	84	50	520	0,12	Accotement piste cyclable	2 500,00	300,00	Non				0,00	0,00	0,00	0,00	300,00	297,11	2,89
2g	Geispolsheim	152	84	50	522	0,19	Accotement	2 500,00	475,00	Non				0,00	0,00	0,00	0,00	475,00	470,42	4,58
2g	Geispolsheim	152	84	50	523	0,10	Accotement piste cyclable	2 500,00	250,00	Non				0,00	0,00	0,00	0,00	250,00	247,59	2,41
2g	Geispolsheim	152	84	50	525	0,23	Accotement	2 500,00	575,00	Non				0,00	0,00	0,00	0,00	575,00	569,45	5,55
2g	Geispolsheim	152	84	50	526	0,15	Accotement piste cyclable	2 500,00	375,00	Non				0,00	0,00	0,00	0,00	375,00	371,38	3,62
2g	Geispolsheim	152	84	50	528	0,19	Accotement	2 500,00	475,00	Non				0,00	0,00	0,00	0,00	475,00	470,42	4,58
2g	Geispolsheim	152	84	50	529	0,15	Accotement piste cyclable	2 500,00	375,00	Non				0,00	0,00	0,00	0,00	375,00	371,38	3,62
2g	Geispolsheim	152	84	50	531	0,32	Accotement	2 500,00	800,00	Non				0,00	0,00	0,00	0,00	800,00	792,28	7,72
2g	Geispolsheim	152	84	50	532	0,37	Accotement piste cyclable	2 500,00	925,00	Non				0,00	0,00	0,00	0,00	925,00	916,08	8,92
2g	Geispolsheim	152	84	50	536	0,75	Piste cyclable + trottoir	7 500,00	5 625,00	Non				0,00	0,00	0,00	0,00	5 625,00	5 570,74	54,26
2g	Geispolsheim	152	84	50	558	6,66	Piste cyclable	7 500,00	49 950,00	Non				0,00	0,00	0,00	0,00	49 950,00	49 468,17	481,83
2g	Geispolsheim	152	221	55	150	3,70	Route	10 000,00	37 000,00	Non				0,00	0,00	0,00	0,00	37 000,00	36 643,09	356,91
2g	Geispolsheim	152	84	58	553	4,11	Piste cyclable	7 500,00	30 825,00	Non				0,00	0,00	0,00	0,00	30 825,00	30 527,66	297,34
2g	Geispolsheim	152	84	58	562	0,07	Accotement	2 500,00	175,00	Non				0,00	0,00	0,00	0,00	175,00	173,31	1,69
2g	Geispolsheim	152	84	58	569	0,06	Accotement	2 500,00	150,00	Non				0,00	0,00	0,00	0,00	150,00	148,55	1,45
2g	Geispolsheim	152	84	58	703	0,16	Accotement	2 500,00	400,00	Non				0,00	0,00	0,00	0,00	400,00	396,14	3,86
2g	Geispolsheim	152	84	58	704	0,05	Accotement	2 500,00	125,00	Non				0,00	0,00	0,00	0,00	125,00	123,79	1,21
2g	Geispolsheim	152	84	58	706	0,14	Accotement	2 500,00	350,00	Non				0,00	0,00	0,00	0,00	350,00	346,62	3,38
2g	Geispolsheim	152	84	58	707	0,04	Accotement piste cyclable	2 500,00	100,00	Non				0,00	0,00	0,00	0,00	100,00	99,04	0,96
2g	Geispolsheim	152	84	58	709	0,28	Accotement	2 500,00	700,00	Non				0,00	0,00	0,00	0,00	700,00	693,25	6,75
2g	Geispolsheim	152	84	58	710	0,07	Accotement piste cyclable	2 500,00	175,00	Non				0,00	0,00	0,00	0,00	175,00	173,31	1,69
2g	Geispolsheim	152	84	58	712	0,29	Accotement	2 500,00	725,00	Non				0,00	0,00	0,00	0,00	725,00	718,01	6,99
2g	Geispolsheim	152	84	58	713	0,06	Accotement piste cyclable	2 500,00	150,00	Non				0,00	0,00	0,00	0,00	150,00	148,55	1,45
2g	Geispolsheim	152	84	58	715	0,73	Accotement	2 500,00	1 825,00	Non				0,00	0,00	0,00	0,00	1 825,00	1 807,40	17,60
2g	Geispolsheim	152	84	58	716	0,13	Accotement piste cyclable	2 500,00	325,00	Non				0,00	0,00	0,00	0,00	325,00	321,86	3,14
2g	Geispolsheim	152	84	58	718	0,49	Accotement	2 500,00	1 225,00	Non				0,00	0,00	0,00	0,00	1 225,00	1 213,18	11,82
2g	Geispolsheim	152	84	58	719	0,07	Accotement piste cyclable	2 500,00	175,00	Non				0,00	0,00	0,00	0,00	175,00	173,31	1,69
2g	Geispolsheim	152	84	58	721	0,30	Accotement	2 500,00	750,00	Non				0,00	0,00	0,00	0,00	750,00	742,77	7,23
2g	Geispolsheim	152	84	58	722	0,03	Accotement piste cyclable	2 500,00	75,00	Non				0,00	0,00	0,00	0,00	75,00	74,28	0,72
2g	Geispolsheim	152	84	58	724	0,30	Accotement	2 500,00	750,00	Non				0,00	0,00	0,00	0,00	750,00	742,77	7,23

ANNEXE 2g et 2 H										COMPTES 211 TERRAINS								COMPTES 215 TRAVAUX		
Ann.	Commune	Code INSEE Com.	RD	Cadastre Section	Cadastre N°	Surface en ares	Nature	€/are	Valeur vénale selon barème (A)	Inscrit dans l'inventaire départemental	Si oui, N° de bien	Inscrit au compte	Montant total aux comptes 211 (B)	Compte 2111	Compte 2115	Compte 2117	Compte 2118	Valorisation des travaux (C=A-B)	Compte 2151 (D=CxRatio2151)	Compte 2152 (E=CxRatio2152)
2g	Geispolsheim	152	84	58	725	0,03	Accotement piste cyclable	2 500,00	75,00	Non				0,00	0,00	0,00	0,00	75,00	74,28	0,72
2g	Geispolsheim	152	84	58	727	0,36	Accotement	2 500,00	900,00	Non				0,00	0,00	0,00	0,00	900,00	891,32	8,68
2g	Geispolsheim	152	84	58	728	0,03	Accotement piste cyclable	2 500,00	75,00	Non				0,00	0,00	0,00	0,00	75,00	74,28	0,72
2g	Geispolsheim	152	84	58	730	0,59	Accotement	2 500,00	1 475,00	Non				0,00	0,00	0,00	0,00	1 475,00	1 460,77	14,23
2g	Geispolsheim	152	84	58	731	0,03	Accotement piste cyclable	2 500,00	75,00	Non				0,00	0,00	0,00	0,00	75,00	74,28	0,72
2g	Geispolsheim	152	84	58	733	0,46	Accotement	2 500,00	1 150,00	Non				0,00	0,00	0,00	0,00	1 150,00	1 138,91	11,09
2g	Geispolsheim	152	84	58	734	0,02	Accotement piste cyclable	2 500,00	50,00	Non				0,00	0,00	0,00	0,00	50,00	49,52	0,48
2g	Geispolsheim	152	84	58	736	0,28	Accotement	2 500,00	700,00	Non				0,00	0,00	0,00	0,00	700,00	693,25	6,75
2g	Geispolsheim	152	84	58	738	0,31	Accotement	2 500,00	775,00	Non				0,00	0,00	0,00	0,00	775,00	767,52	7,48
2g	Geispolsheim	152	84	58	740	0,24	Accotement	2 500,00	600,00	Non				0,00	0,00	0,00	0,00	600,00	594,21	5,79
2g	Geispolsheim	152	84	58	742	0,51	Accotement	2 500,00	1 275,00	Non				0,00	0,00	0,00	0,00	1 275,00	1 262,70	12,30
2g	Geispolsheim	152	84	58	744	1,32	Accotement	2 500,00	3 300,00	Non				0,00	0,00	0,00	0,00	3 300,00	3 268,17	31,83
2g	Geispolsheim	152	84	58	746	0,38	Accotement	2 500,00	950,00	Non				0,00	0,00	0,00	0,00	950,00	940,84	9,16
2g	Geispolsheim	152	84	58	748	0,37	Accotement	2 500,00	925,00	Non				0,00	0,00	0,00	0,00	925,00	916,08	8,92
2g	Geispolsheim	152	84	58	750	0,37	Accotement	2 500,00	925,00	Non				0,00	0,00	0,00	0,00	925,00	916,08	8,92
2g	Geispolsheim	152	84	58	752	0,29	Accotement	2 500,00	725,00	Non				0,00	0,00	0,00	0,00	725,00	718,01	6,99
2g	Geispolsheim	152	84	58	755	0,35	Accotement	2 500,00	875,00	Non				0,00	0,00	0,00	0,00	875,00	866,56	8,44
2g	Geispolsheim	152	84	58	756	0,01	Accotement piste cyclable	2 500,00	25,00	Non				0,00	0,00	0,00	0,00	25,00	24,76	0,24
2g	Geispolsheim	152	84	58	758	0,43	Accotement	2 500,00	1 075,00	Non				0,00	0,00	0,00	0,00	1 075,00	1 064,63	10,37
2g	Geispolsheim	152	84	58	759	0,04	Accotement piste cyclable	2 500,00	100,00	Non				0,00	0,00	0,00	0,00	100,00	99,04	0,96
2g	Geispolsheim	152	84	58	761	0,41	Accotement	2 500,00	1 025,00	Non				0,00	0,00	0,00	0,00	1 025,00	1 015,11	9,89
2g	Geispolsheim	152	84	58	762	0,07	Accotement piste cyclable	2 500,00	175,00	Non				0,00	0,00	0,00	0,00	175,00	173,31	1,69
2g	Geispolsheim	152	84	58	764	0,54	Accotement	2 500,00	1 350,00	Non				0,00	0,00	0,00	0,00	1 350,00	1 336,98	13,02
2g	Geispolsheim	152	84	58	765	0,16	Accotement piste cyclable	2 500,00	400,00	Non				0,00	0,00	0,00	0,00	400,00	396,14	3,86
2g	Geispolsheim	152	84	58	767	0,27	Accotement	2 500,00	675,00	Non				0,00	0,00	0,00	0,00	675,00	668,49	6,51
2g	Geispolsheim	152	84	58	768	0,10	Accotement piste cyclable	2 500,00	250,00	Non				0,00	0,00	0,00	0,00	250,00	247,59	2,41
2g	Geispolsheim	152	84	58	770	0,09	Accotement	2 500,00	225,00	Non				0,00	0,00	0,00	0,00	225,00	222,83	2,17
2g	Geispolsheim	152	84	58	771	0,04	Accotement piste cyclable	2 500,00	100,00	Non				0,00	0,00	0,00	0,00	100,00	99,04	0,96
2g	Geispolsheim	152	84	58	773	0,37	Accotement	2 500,00	925,00	Non				0,00	0,00	0,00	0,00	925,00	916,08	8,92
2g	Geispolsheim	152	84	58	774	0,13	Accotement piste cyclable	2 500,00	325,00	Non				0,00	0,00	0,00	0,00	325,00	321,86	3,14
2g	Geispolsheim	152	84	58	776	0,21	Accotement	2 500,00	525,00	Non				0,00	0,00	0,00	0,00	525,00	519,94	5,06
2g	Geispolsheim	152	84	58	777	0,05	Accotement piste cyclable	2 500,00	125,00	Non				0,00	0,00	0,00	0,00	125,00	123,79	1,21
2g	Geispolsheim	152	84	58	779	0,26	Accotement	2 500,00	650,00	Non				0,00	0,00	0,00	0,00	650,00	643,73	6,27
2g	Geispolsheim	152	84	58	780	0,05	Accotement piste cyclable	2 500,00	125,00	Non				0,00	0,00	0,00	0,00	125,00	123,79	1,21
2g	Geispolsheim	152	84	58	782	0,36	Accotement	2 500,00	900,00	Non				0,00	0,00	0,00	0,00	900,00	891,32	8,68
2g	Geispolsheim	152	84	58	783	0,04	Accotement piste cyclable	2 500,00	100,00	Non				0,00	0,00	0,00	0,00	100,00	99,04	0,96
2g	Geispolsheim	152	84	58	785	0,47	Accotement	2 500,00	1 175,00	Non				0,00	0,00	0,00	0,00	1 175,00	1 163,67	11,33
2g	Geispolsheim	152	84	58	786	0,02	Accotement piste cyclable	2 500,00	50,00	Non				0,00	0,00	0,00	0,00	50,00	49,52	0,48
2g	Geispolsheim	152	84	58	788	0,41	Accotement	2 500,00	1 025,00	Non				0,00	0,00	0,00	0,00	1 025,00	1 015,11	9,89
2g	Geispolsheim	152	84	58	789	0,01	Accotement piste cyclable	2 500,00	25,00	Non				0,00	0,00	0,00	0,00	25,00	24,76	0,24
2g	Geispolsheim	152	84	58	791	0,88	Accotement	2 500,00	2 200,00	Non				0,00	0,00	0,00	0,00	2 200,00	2 178,78	21,22
2g	Geispolsheim	152	84	58	794	0,46	Accotement	2 500,00	1 150,00	Non				0,00	0,00	0,00	0,00	1 150,00	1 138,91	11,09
2g	Geispolsheim	152	84	58	797	0,46	Accotement	2 500,00	1 150,00	Non				0,00	0,00	0,00	0,00	1 150,00	1 138,91	11,09
2g	Geispolsheim	152	84	58	800	0,51	Accotement	2 500,00	1 275,00	Non				0,00	0,00	0,00	0,00	1 275,00	1 262,70	12,30
2g	Geispolsheim	152	84	58	802	0,44	Accotement	2 500,00	1 100,00	Non				0,00	0,00	0,00	0,00	1 100,00	1 089,39	10,61
2g	Geispolsheim	152	84	58	804	0,58	Accotement	2 500,00	1 450,00	Non				0,00	0,00	0,00	0,00	1 450,00	1 436,01	13,99
2g	Geispolsheim	152	84	58	806	0,69	Accotement	2 500,00	1 725,00	Non				0,00	0,00	0,00	0,00	1 725,00	1 708,36	16,64
2g	Geispolsheim	152	84	58	808	0,54	Accotement + piste cyclable	2 500,00	1 350,00	Non				0,00	0,00	0,00	0,00	1 350,00	1 336,98	13,02
2g	Geispolsheim	152	84	58	810	0,76	Accotement	2 500,00	1 900,00	Non				0,00	0,00	0,00	0,00	1 900,00	1 881,67	18,33
2g	Geispolsheim	152	84	58	812	0,47	Accotement	2 500,00	1 175,00	Non				0,00	0,00	0,00	0,00	1 175,00	1 163,67	11,33
2g	Geispolsheim	152	84	58	814	0,45	Accotement	2 500,00	1 125,00	Non				0,00	0,00	0,00	0,00	1 125,00	1 114,15	10,85
2g	Geispolsheim	152	84	58	816	0,78	Accotement	2 500,00	1 950,00	Non				0,00	0,00	0,00	0,00	1 950,00	1 931,19	18,81
2g	Geispolsheim	152	84	58	818	0,41	Accotement	2 500,00	1 025,00	Non				0,00	0,00	0,00	0,00	1 025,00	1 015,11	9,89
2g	Geispolsheim	152	84	58	821	0,31	Accotement	2 500,00	775,00	Non				0,00	0,00	0,00	0,00	775,00	767,52	7,48
2g	Geispolsheim	152	84	58	822	0,01	Accotement piste cyclable	2 500,00	25,00	Non				0,00	0,00	0,00	0,00	25,00	24,76	0,24
2g	Geispolsheim	152	84	58	824	0,29	Accotement	2 500,00	725,00	Non				0,00	0,00	0,00	0,00	725,00	718,01	6,99
2g	Geispolsheim	152	84	58	825	0,04	Accotement piste cyclable	2 500,00	100,00	Non				0,00	0,00	0,00	0,00	100,00	99,04	0,96
2g	Geispolsheim	152	84	58	827	0,48	Accotement	2 500,00	1 200,00	Non				0,00	0,00	0,00	0,00	1 200,00	1 188,42	11,58
2g	Geispolsheim	152	84	58	828	0,06	Accotement piste cyclable	2 500,00	150,00	Non				0,00	0,00	0,00	0,00	150,00	148,55	1,45
2g	Geispolsheim	152	84	58	833	0,30	Accotement	2 500,00	750,00	Non				0,00	0,00	0,00	0,00	750,00	742,77	7,23
2g	Geispolsheim	152	84	58	834	0,03	Accotement piste cyclable	2 500,00	75,00	Non				0,00	0,00	0,00	0,00	75,00	74,28	0,72
2g	Geispolsheim	152	84	58	835	0,33	Accotement	2 500,00	825,00	Non				0,00	0,00	0,00	0,00	825,00	817,04	7,96
2g	Geispolsheim	152	84	58	836	0,03	Accotement piste cyclable	2 500,00	75,00	Non				0,00	0,00	0,00	0,00	75,00	74,28	0,72

ANNEXE 2g et 2 H									COMPTES 211 TERRAINS								COMPTES 215 TRAVAUX		
Ann.	Commune	Code INSEE Com.	RD	Cadastre Section	Cadastre N°	Surface en ares	Nature	€/are	Valeur vénale selon barème (A)	Inscrit dans l'inventaire départemental	Si oui, N° de bien	Inscrit au compte	Montant total aux comptes 211 (B)	Compte 2111	Compte 2115	Compte 2117	Compte 2118	Valorisation des travaux (C=A-B)	Compte 2151 (D=CxRatio2151)	Compte 2152 (E=CxRatio2152)
2g	Geispolsheim	152	84	58	837	0,34	Accotement	2 500,00	850,00	Non				0,00	0,00	0,00	0,00	850,00	841,80	8,20
2g	Geispolsheim	152	84	58	838	0,03	Accotement piste cyclable	2 500,00	75,00	Non				0,00	0,00	0,00	0,00	75,00	74,28	0,72
2g	Geispolsheim	152	84	58	839	0,69	Accotement	2 500,00	1 725,00	Non				0,00	0,00	0,00	0,00	1 725,00	1 708,36	16,64
2g	Geispolsheim	152	84	58	840	0,06	Accotement piste cyclable	2 500,00	150,00	Non				0,00	0,00	0,00	0,00	150,00	148,55	1,45
2g	Geispolsheim	152	84	58	841	0,79	Accotement	2 500,00	1 975,00	Non				0,00	0,00	0,00	0,00	1 975,00	1 955,95	19,05
2g	Geispolsheim	152	84	58	842	0,01	Accotement piste cyclable	2 500,00	25,00	Non				0,00	0,00	0,00	0,00	25,00	24,76	0,24
2g	Geispolsheim	152	84	58	843	0,53	Accotement + piste cyclable	2 500,00	1 325,00	Non				0,00	0,00	0,00	0,00	1 325,00	1 312,22	12,78
2g	Geispolsheim	152	84	58	846	0,37	Piste cyclable	7 500,00	2 775,00	Non				0,00	0,00	0,00	0,00	2 775,00	2 748,23	26,77
2g	Geispolsheim	152	84	58	852	2,03	Piste cyclable	7 500,00	15 225,00	Non				0,00	0,00	0,00	0,00	15 225,00	15 078,14	146,86
2g	Geispolsheim	152	84	58	857	0,36	Piste cyclable	7 500,00	2 700,00	Non				0,00	0,00	0,00	0,00	2 700,00	2 673,96	26,04
2g	Geispolsheim	152	84	58	862	0,70	Piste cyclable	7 500,00	5 250,00	Non				0,00	0,00	0,00	0,00	5 250,00	5 199,36	50,64
2g	Geispolsheim	152	84	58	866	0,71	Piste cyclable	7 500,00	5 325,00	Non				0,00	0,00	0,00	0,00	5 325,00	5 273,63	51,37
2g	Geispolsheim	152	84	58	868	0,71	Piste cyclable	7 500,00	5 325,00	Non				0,00	0,00	0,00	0,00	5 325,00	5 273,63	51,37
2g	Geispolsheim	152	84	58	870	0,75	Piste cyclable	7 500,00	5 625,00	Non				0,00	0,00	0,00	0,00	5 625,00	5 570,74	54,26
2g	Geispolsheim	152	84	58	873	3,01	Piste cyclable	7 500,00	22 575,00	Non				0,00	0,00	0,00	0,00	22 575,00	22 357,24	217,76
2g	Geispolsheim	152	84	58	941	7,85	Piste cyclable	7 500,00	58 875,00	Non				0,00	0,00	0,00	0,00	58 875,00	58 307,08	567,92
2g	Geispolsheim	152	84	58	961	123,79	Route	10 000,00	1 237 900,00	Non				0,00	0,00	0,00	0,00	1 237 900,00	1 225 959,02	11 940,98
2g	Geispolsheim	152	221	60	213	28,47	Route	10 000,00	284 700,00	Non				0,00	0,00	0,00	0,00	284 700,00	281 953,74	2 746,26
2g	Geispolsheim	152		62	434	0,58	Zone boisée	2 000,00	1 160,00	Non				0,00	0,00	0,00	0,00	1 160,00	1 148,81	11,19
2g	Geispolsheim	152		62	436	0,41	Zone boisée	2 000,00	820,00	Non				0,00	0,00	0,00	0,00	820,00	812,09	7,91
2g	Geispolsheim	152		62	438	0,18	Zone boisée	2 000,00	360,00	Non				0,00	0,00	0,00	0,00	360,00	356,53	3,47
2g	Geispolsheim	152		62	440	0,30	Zone boisée	2 000,00	600,00	Non				0,00	0,00	0,00	0,00	600,00	594,21	5,79
2g	Geispolsheim	152	221	AI	874	0,56	Accotement	2 500,00	1 400,00	Non				0,00	0,00	0,00	0,00	1 400,00	1 386,50	13,50
2g	Geispolsheim	152	221	AI	876	0,18	Accotement	2 500,00	450,00	Non				0,00	0,00	0,00	0,00	450,00	445,66	4,34
2g	Geispolsheim	152	221	AI	877	1,29	Accotement	2 500,00	3 225,00	Oui	MAN1727	2118	235,01	0,00	0,00	0,00	235,01	2 989,99	2 961,15	28,84
2g	Geispolsheim	152	221	AI	879	1,08	Accotement	2 500,00	2 700,00	Oui	MAN1728	2118	196,75	0,00	0,00	0,00	196,75	2 503,25	2 479,10	24,15
2g	Geispolsheim	152	221	AI	881	0,43	Accotement	2 500,00	1 075,00	Oui	MAN1729	2118	78,34	0,00	0,00	0,00	78,34	996,66	987,05	9,61
2g	Geispolsheim	152	221	AI	883	0,38	Accotement	2 500,00	950,00	Oui	MAN1678	2118	69,23	0,00	0,00	0,00	69,23	880,77	872,27	8,50
2g	Geispolsheim	152	221	AI	885	0,37	Accotement	2 500,00	925,00	Non				0,00	0,00	0,00	0,00	925,00	916,08	8,92
2g	Geispolsheim	152	221	AI	887	0,37	Accotement	2 500,00	925,00	Oui	MAN1730	2118	67,41	0,00	0,00	0,00	67,41	857,59	849,32	8,27
2g	Geispolsheim	152	221	AI	889	0,66	Accotement	2 500,00	1 650,00	Oui	MAN1731	2118	120,24	0,00	0,00	0,00	120,24	1 529,76	1 515,00	14,76
2g	Geispolsheim	152	221	AI	891	0,33	Accotement	2 500,00	825,00	Non				0,00	0,00	0,00	0,00	825,00	817,04	7,96
2g	Geispolsheim	152	221	AI	893	0,17	Accotement	2 500,00	425,00	Oui	MAN1679	2118	30,97	0,00	0,00	0,00	30,97	394,03	390,23	3,80
2g	Geispolsheim	152	221	AI	895	0,36	Accotement	2 500,00	900,00	Oui	MAN1732	2118	65,58	0,00	0,00	0,00	65,58	834,42	826,37	8,05
2g	Geispolsheim	152	221	AI	897	0,16	Accotement	2 500,00	400,00	Oui	MAN1733	2118	29,15	0,00	0,00	0,00	29,15	370,85	367,27	3,58
2g	Geispolsheim	152	221	AI	899	0,14	Accotement	2 500,00	350,00	Oui	MAN1734	2118	24,22	0,00	0,00	0,00	24,22	325,78	322,64	3,14
2g	Geispolsheim	152	221	AI	901	0,10	Accotement	2 500,00	250,00	Oui	MAN1735	2118	17,30	0,00	0,00	0,00	17,30	232,70	230,46	2,24
2g	Geispolsheim	152	221	AI	903	0,40	Accotement	2 500,00	1 000,00	Non				0,00	0,00	0,00	0,00	1 000,00	990,35	9,65
2g	Geispolsheim	152	221	AI	905	1,18	Accotement	2 500,00	2 950,00	Oui	MAN1736	2118	214,97	0,00	0,00	0,00	214,97	2 735,03	2 708,65	26,38
2g	Geispolsheim	152	221	AI	907	0,38	Accotement	2 500,00	950,00	Oui	MAN1737	2118	69,23	0,00	0,00	0,00	69,23	880,77	872,27	8,50
2g	Geispolsheim	152	221	AI	909	0,46	Accotement	2 500,00	1 150,00	Oui	MAN1738	2118	83,80	0,00	0,00	0,00	83,80	1 066,20	1 055,92	10,28
2g	Geispolsheim	152	221	AI	911	0,62	Accotement	2 500,00	1 550,00	Oui	MAN1739	2118	112,95	0,00	0,00	0,00	112,95	1 437,05	1 423,19	13,86
2g	Geispolsheim	152	221	AI	913	0,20	Accotement	2 500,00	500,00	Oui	MAN1762	2118	36,75	0,00	0,00	0,00	36,75	463,25	458,78	4,47
2g	Geispolsheim	152	221	AI	915	0,38	Accotement	2 500,00	950,00	Oui	MAN1741	2118	69,83	0,00	0,00	0,00	69,83	880,17	871,68	8,49
2g	Geispolsheim	152	221	AI	917	0,31	Accotement	2 500,00	775,00	Oui	MAN1740	2118	56,47	0,00	0,00	0,00	56,47	718,53	711,60	6,93
2g	Geispolsheim	152	221	AI	919	0,33	Accotement	2 500,00	825,00	Non				0,00	0,00	0,00	0,00	825,00	817,04	7,96
2g	Geispolsheim	152	221	AI	921	0,61	Accotement	2 500,00	1 525,00	Oui	MAN1770	2118	1,00	0,00	0,00	0,00	1,00	1 524,00	1 509,30	14,70
2g	Geispolsheim	152	221	AI	923	0,29	Accotement	2 500,00	725,00	Non				0,00	0,00	0,00	0,00	725,00	718,01	6,99
2g	Geispolsheim	152	221	AI	925	0,35	Accotement	2 500,00	875,00	Non				0,00	0,00	0,00	0,00	875,00	866,56	8,44
2g	Geispolsheim	152	221	AI	927	0,19	Accotement	2 500,00	475,00	Oui	MAN1742	2118	34,61	0,00	0,00	0,00	34,61	440,39	436,14	4,25
2g	Geispolsheim	152	221	AI	928	0,05	Accotement	2 500,00	125,00	Oui	MAN1743	2118	9,11	0,00	0,00	0,00	9,11	115,89	114,77	1,12
2g	Geispolsheim	152	221	AI	930	3,59	Accotement	2 500,00	8 975,00	Oui	MAN1744	2118	654,01	0,00	0,00	0,00	654,01	8 320,99	8 240,72	80,27
2g	Geispolsheim	152	221	AI	931	0,09	Accotement	2 500,00	225,00	Non				0,00	0,00	0,00	0,00	225,00	222,83	2,17
2g	Geispolsheim	152	221	AI	933	0,14	Accotement	2 500,00	350,00	Oui	MAN1745	2118	25,50	0,00	0,00	0,00	25,50	324,50	321,37	3,13
2g	Geispolsheim	152	221	AI	935	0,01	Accotement	2 500,00	25,00	Oui	MAN1771	2118	1,00	0,00	0,00	0,00	1,00	24,00	23,77	0,23
2g	Geispolsheim	152	221	AI	937	0,08	Accotement	2 500,00	200,00	Non				0,00	0,00	0,00	0,00	200,00	198,07	1,93
2g	Geispolsheim	152	221	AI	940	1,67	Accotement	2 500,00	4 175,00	Oui	MAN1767	2118	213,84	0,00	0,00	0,00	213,84	3 961,16	3 922,95	38,21
2g	Geispolsheim	152	221	AI	942	0,60	Accotement	2 500,00	1 500,00	Oui	MAN1746	2118	109,31	0,00	0,00	0,00	109,31	1 390,69	1 377,28	13,41
2g	Geispolsheim	152	221	AI	944	0,69	Accotement	2 500,00	1 725,00	Oui	MAN1747	2118	125,70	0,00	0,00	0,00	125,70	1 599,30	1 583,87	15,43
2g	Geispolsheim	152	221	AI	946	0,88	Accotement	2 500,00	2 200,00	Oui	MAN1748	2118	160,32	0,00	0,00	0,00	160,32	2 039,68	2 020,00	19,68
2g	Geispolsheim	152	221	AI	948	0,90	Accotement	2 500,00	2 250,00	Oui	MAN1749	2118	165,71	0,00	0,00	0,00	165,71	2 084,29	2 064,18	20,11
2g	Geispolsheim	152	221	AI	949	0,01	Accotement	2 500,00	25,00	Non				0,00	0,00	0,00	0,00	25,00	24,76	0,24
2g	Geispolsheim	152	221	AI	951	0,34	Accotement	2 500,00	850,00	Oui	MAN1651	2111	61,94	61,94	0,00	0,00	0,00	788,06	780,46	7,60

ANNEXE 2g et 2 H										COMPTES 211 TERRAINS								COMPTES 215 TRAVAUX		
Ann.	Commune	Code INSEE Com.	RD	Cadastre Section	Cadastre N°	Surface en ares	Nature	€/are	Valeur vénale selon barème (A)	Inscrit dans l'inventaire départemental	Si oui, N° de bien	Inscrit au compte	Montant total aux comptes 211 (B)	Compte 2111	Compte 2115	Compte 2117	Compte 2118	Valorisation des travaux (C=A-B)	Compte 2151 (D=CxRatio2151)	Compte 2152 (E=CxRatio2152)
2g	Geispolsheim	152	221	AI	953	0,04	Accotement	2 500,00	100,00	Non				0,00	0,00	0,00	0,00	100,00	99,04	0,96
2g	Geispolsheim	152	221	AI	956	1,82	Accotement	2 500,00	4 550,00	Oui	MAN1768	2118	233,05	0,00	0,00	0,00	233,05	4 316,95	4 275,31	41,64
2g	Geispolsheim	152	221	AI	958	0,16	Accotement	2 500,00	400,00	Non				0,00	0,00	0,00	0,00	400,00	396,14	3,86
2g	Geispolsheim	152	221	AI	959	1,07	Accotement	2 500,00	2 675,00	Oui	MAN1750	2118	1,00	0,00	0,00	0,00	1,00	2 674,00	2 648,21	25,79
2g	Geispolsheim	152	221	AI	961	0,16	Accotement	2 500,00	400,00	Non				0,00	0,00	0,00	0,00	400,00	396,14	3,86
2g	Geispolsheim	152	221	AI	962	0,97	Accotement	2 500,00	2 425,00	Oui	MAN1751	2118	176,71	0,00	0,00	0,00	176,71	2 248,29	2 226,60	21,69
2g	Geispolsheim	152	221	AI	964	0,15	Accotement	2 500,00	375,00	Non				0,00	0,00	0,00	0,00	375,00	371,38	3,62
2g	Geispolsheim	152	221	AI	965	0,87	Accotement	2 500,00	2 175,00	Oui	MAN1752	2118	150,54	0,00	0,00	0,00	150,54	2 024,46	2 004,93	19,53
2g	Geispolsheim	152	221	AI	967	0,12	Accotement	2 500,00	300,00	Non				0,00	0,00	0,00	0,00	300,00	297,11	2,89
2g	Geispolsheim	152	221	AI	968	0,81	Accotement	2 500,00	2 025,00	Oui	MAN1753	2118	147,56	0,00	0,00	0,00	147,56	1 877,44	1 859,33	18,11
2g	Geispolsheim	152	221	AI	970	0,28	Accotement	2 500,00	700,00	Oui	MAN1772	2118	1,00	0,00	0,00	0,00	1,00	699,00	692,26	6,74
2g	Geispolsheim	152	221	AI	972	0,02	Accotement	2 500,00	50,00	Oui	MAN1683	2118	1,00	0,00	0,00	0,00	1,00	49,00	48,53	0,47
2g	Geispolsheim	152	221	AI	974	0,06	Accotement	2 500,00	150,00	Non				0,00	0,00	0,00	0,00	150,00	148,55	1,45
2g	Geispolsheim	152	221	AI	977	1,42	Accotement	2 500,00	3 550,00	Oui	MAN1769	2118	181,83	0,00	0,00	0,00	181,83	3 368,17	3 335,68	32,49
2g	Geispolsheim	152	221	AI	979	0,39	Accotement	2 500,00	975,00	Oui	MAN1754	2118	71,05	0,00	0,00	0,00	71,05	903,95	895,23	8,72
2g	Geispolsheim	152	221	AI	983	16,84	Accotement	2 500,00	42 100,00	Non				0,00	0,00	0,00	0,00	42 100,00	41 693,90	406,10
2g	Geispolsheim	152	221	AI	985	18,97	Accotement	2 500,00	47 425,00	Non				0,00	0,00	0,00	0,00	47 425,00	46 967,53	457,47
2g	Geispolsheim	152	221	AI	986	0,22	Accotement	2 500,00	550,00	Oui	MAN1755	2118	40,08	0,00	0,00	0,00	40,08	509,92	505,00	4,92
2g	Geispolsheim	152	221	AI	988	1,17	Accotement	2 500,00	2 925,00	Oui	MAN1756	2118	1,00	0,00	0,00	0,00	1,00	2 924,00	2 895,79	28,21
2g	Geispolsheim	152	221	AI	990	1,18	Accotement	2 500,00	2 950,00	Oui	MAN1757	2118	214,97	0,00	0,00	0,00	214,97	2 735,03	2 708,65	26,38
2g	Geispolsheim	152	221	AI	992	0,27	Accotement	2 500,00	675,00	Oui	MAN1758	2118	49,19	0,00	0,00	0,00	49,19	625,81	619,77	6,04
2g	Geispolsheim	152	221	AI	994	0,40	Accotement	2 500,00	1 000,00	Oui	MAN1759	2118	72,87	0,00	0,00	0,00	72,87	927,13	918,19	8,94
2g	Geispolsheim	152	221	AI	996	0,85	Accotement	2 500,00	2 125,00	Oui	MAN1760	2118	154,85	0,00	0,00	0,00	154,85	1 970,15	1 951,15	19,00
2g	Geispolsheim	152	221	AI	998	0,95	Accotement	2 500,00	2 375,00	Oui	MAN1761	2118	173,07	0,00	0,00	0,00	173,07	2 201,93	2 180,69	21,24
2g	Geispolsheim	152	221	AI	1000	0,36	Accotement	2 500,00	900,00	Oui	MAN1699	2118	65,58	0,00	0,00	0,00	65,58	834,42	826,37	8,05
2g	Geispolsheim	152	221	AI	1002	0,75	Accotement	2 500,00	1 875,00	Oui	MAN1700	2118	136,63	0,00	0,00	0,00	136,63	1 738,37	1 721,60	16,77
2g	Geispolsheim	152	221	AI	1004	0,30	Accotement	2 500,00	750,00	Oui	MAN1701	2118	54,65	0,00	0,00	0,00	54,65	695,35	688,64	6,71
2g	Geispolsheim	152	221	AI	1006	0,69	Accotement	2 500,00	1 725,00	Oui	MAN1702	2118	125,70	0,00	0,00	0,00	125,70	1 599,30	1 583,87	15,43
2g	Geispolsheim	152	221	AI	1008	0,32	Accotement	2 500,00	800,00	Oui	MAN1703	2118	58,30	0,00	0,00	0,00	58,30	741,70	734,55	7,15
2g	Geispolsheim	152	221	AI	1010	0,74	Accotement	2 500,00	1 850,00	Oui	MAN1704	2118	136,63	0,00	0,00	0,00	136,63	1 713,37	1 696,84	16,53
2g	Geispolsheim	152	221	AI	1012	0,43	Accotement	2 500,00	1 075,00	Oui	MAN1705	2118	78,34	0,00	0,00	0,00	78,34	996,66	987,05	9,61
2g	Geispolsheim	152	221	AI	1014	0,33	Accotement	2 500,00	825,00	Oui	MAN1681	2118	1,00	0,00	0,00	0,00	1,00	824,00	816,05	7,95
2g	Geispolsheim	152	221	AI	1016	0,20	Accotement	2 500,00	500,00	Oui	MAN1682	2118	1,00	0,00	0,00	0,00	1,00	499,00	494,19	4,81
2g	Geispolsheim	152	221	AI	1018	0,55	Accotement	2 500,00	1 375,00	Oui	MAN1706	2118	100,20	0,00	0,00	0,00	100,20	1 274,80	1 262,50	12,30
2g	Geispolsheim	152	221	AI	1020	0,46	Accotement	2 500,00	1 150,00	Oui	MAN1707	2118	83,80	0,00	0,00	0,00	83,80	1 066,20	1 055,92	10,28
2g	Geispolsheim	152	221	AI	1022	0,19	Accotement	2 500,00	475,00	Oui	MAN1708	2118	37,91	0,00	0,00	0,00	37,91	437,09	432,87	4,22
2g	Geispolsheim	152	221	AI	1024	0,23	Accotement	2 500,00	575,00	Oui	MAN1709	2118	45,89	0,00	0,00	0,00	45,89	529,11	524,01	5,10
2g	Geispolsheim	152	221	AI	1026	0,45	Accotement	2 500,00	1 125,00	Oui	MAN1710	2118	81,98	0,00	0,00	0,00	81,98	1 043,02	1 032,96	10,06
2g	Geispolsheim	152	221	AI	1028	0,15	Accotement	2 500,00	375,00	Oui	MAN1711	2118	27,33	0,00	0,00	0,00	27,33	347,67	344,32	3,35
2g	Geispolsheim	152	221	AI	1030	0,35	Accotement	2 500,00	875,00	Oui	MAN1712	2118	63,76	0,00	0,00	0,00	63,76	811,24	803,41	7,83
2g	Geispolsheim	152	221	AI	1032	0,34	Accotement	2 500,00	850,00	Oui	MAN1713	2118	61,94	0,00	0,00	0,00	61,94	788,06	780,46	7,60
2g	Geispolsheim	152	221	AI	1034	2,24	Accotement + route	5 000,00	11 200,00	Non				0,00	0,00	0,00	0,00	11 200,00	11 091,96	108,04
2g	Geispolsheim	152	221	AI	1035	1,80	Accotement	2 500,00	4 500,00	Oui	MAN1714	2118	3262,18	0,00	0,00	0,00	3 262,18	1 237,82	1 225,88	11,94
2g	Geispolsheim	152	221	AI	1039	0,07	Accotement	2 500,00	175,00	Oui	MAN1715	2118	12,74	0,00	0,00	0,00	12,74	162,26	160,69	1,57
2g	Geispolsheim	152	221	AI	1041	1,94	Accotement + route	5 000,00	9 700,00	Non				0,00	0,00	0,00	0,00	9 700,00	9 606,43	93,57
2g	Geispolsheim	152	221	AI	1042	1,40	Accotement	2 500,00	3 500,00	Oui	MAN1716	2118	255,05	0,00	0,00	0,00	255,05	3 244,95	3 213,65	31,30
2g	Geispolsheim	152	221	AI	1044	2,95	Accotement + route	5 000,00	14 750,00	Non				0,00	0,00	0,00	0,00	14 750,00	14 607,72	142,28
2g	Geispolsheim	152	221	AI	1045	1,78	Accotement	2 500,00	4 450,00	Oui	MAN1717	2118	326,10	0,00	0,00	0,00	326,10	4 123,90	4 084,12	39,78
2g	Geispolsheim	152	221	AI	1047	0,16	Accotement	2 500,00	400,00	Non				0,00	0,00	0,00	0,00	400,00	396,14	3,86
2g	Geispolsheim	152	221	AI	1048	2,74	Accotement	2 500,00	6 850,00	Oui	MAN1718	2118	499,16	0,00	0,00	0,00	499,16	6 350,84	6 289,58	61,26
2g	Geispolsheim	152	221	AI	1050	0,45	Accotement	2 500,00	1 125,00	Non				0,00	0,00	0,00	0,00	1 125,00	1 114,15	10,85
2g	Geispolsheim	152	221	AI	1052	0,50	Accotement	2 500,00	1 250,00	Non				0,00	0,00	0,00	0,00	1 250,00	1 237,94	12,06
2g	Geispolsheim	152	221	AI	1054	0,34	Accotement	2 500,00	850,00	Non				0,00	0,00	0,00	0,00	850,00	841,80	8,20
2g	Geispolsheim	152	221	AI	1056	0,42	Accotement	2 500,00	1 050,00	Oui	MAN1719	2118	76,51	0,00	0,00	0,00	76,51	973,49	964,10	9,39
2g	Geispolsheim	152	221	AI	1058	0,23	Accotement	2 500,00	575,00	Oui	MAN1720	2118	41,90	0,00	0,00	0,00	41,90	533,10	527,96	5,14
2g	Geispolsheim	152	221	AI	1060	1,28	Accotement	2 500,00	3 200,00	Non				0,00	0,00	0,00	0,00	3 200,00	3 169,13	30,87
2g	Geispolsheim	152	221	AI	1062	0,60	Accotement	2 500,00	1 500,00	Oui	MAN1763	2118	76,83	0,00	0,00	0,00	76,83	1 423,17	1 409,44	13,73
2g	Geispolsheim	152	221	AI	1064	0,33	Accotement	2 500,00	825,00	Oui	MAN1721	2118	60,12	0,00	0,00	0,00	60,12	764,88	757,50	7,38
2g	Geispolsheim	152	221	AI	1066	0,43	Accotement	2 500,00	1 075,00	Oui	MAN1722	2118	78,34	0,00	0,00	0,00	78,34	996,66	987,05	9,61
2g	Geispolsheim	152	221	AI	1068	0,63	Accotement	2 500,00	1 575,00	Oui	MAN1723	2118	114,77	0,00	0,00	0,00	114,77	1 460,23	1 446,14	14,09
2g	Geispolsheim	152	221	AI	1070	1,05	Accotement	2 500,00	2 625,00	Oui	MAN1724	2118	193,05	0,00	0,00	0,00	193,05	2 431,95	2 408,49	23,46
2g	Geispolsheim	152	221	AI	1072	1,18	Accotement	2 500,00	2 950,00	Oui	MAN1764	2118	151,10	0,00	0,00	0,00	151,10	2 798,90	2 771,90	27,00
2g	Geispolsheim	152	221	AI	1074	0,36	Accotement	2 500,00	900,00	Non				0,00	0,00	0,00	0,00	900,00	891,32	8,68

ANNEXE 2g et 2 H										COMPTES 211 TERRAINS								COMPTES 215 TRAVAUX		
Ann.	Commune	Code INSEE Com.	RD	Cadastre Section	Cadastre N°	Surface en ares	Nature	€/are	Valeur vénale selon barème (A)	Inscrit dans l'inventaire départemental	Si oui, N° de bien	Inscrit au compte	Montant total aux comptes 211 (B)	Compte 2111	Compte 2115	Compte 2117	Compte 2118	Valorisation des travaux (C=A-B)	Compte 2151 (D=CxRatio2151)	Compte 2152 (E=CxRatio2152)
2g	Geispolsheim	152	221	AI	1076	0,74	Accotement	2 500,00	1 850,00	Oui	MAN1725	2118	1348,76	0,00	0,00	0,00	1 348,76	501,24	496,40	4,84
2g	Geispolsheim	152	221	AI	1078	0,67	Accotement	2 500,00	1 675,00	Oui	MAN1726	2118	122,06	0,00	0,00	0,00	122,06	1 552,94	1 537,96	14,98
2g	Geispolsheim	152	221	AI	1080	1,80	Accotement	2 500,00	4 500,00	Oui	MAN1765	2118	230,49	0,00	0,00	0,00	230,49	4 269,51	4 228,33	41,18
2g	Geispolsheim	152	221	AI	1082	0,24	Accotement	2 500,00	600,00	Non				0,00	0,00	0,00	0,00	600,00	594,21	5,79
2g	Geispolsheim	152	221	AI	1085	39,49	Accotement + route	5 000,00	197 450,00	Non				0,00	0,00	0,00	0,00	197 450,00	195 545,37	1 904,63
2g	Geispolsheim	152	221	AI	1087	0,07	Accotement	2 500,00	175,00	Oui	MAN1766	2118	1,00	0,00	0,00	0,00	1,00	174,00	172,32	1,68
2g	Geispolsheim	152		AI	1116	0,51	Route + piste cyclable	10 000,00	5 100,00	Non				0,00	0,00	0,00	0,00	5 100,00	5 050,80	49,20
2g	Geispolsheim	152	221	AI	1123	0,46	Accotement	2 500,00	1 150,00	Non				0,00	0,00	0,00	0,00	1 150,00	1 138,91	11,09
2g	Geispolsheim	152	84	AL	835	0,57	Trottoir + piste cyclable	7 500,00	4 275,00	Non				0,00	0,00	0,00	0,00	4 275,00	4 233,76	41,24
2g	Geispolsheim	152	84	AL	889	1,73	Accotement	2 500,00	4 325,00	Non				0,00	0,00	0,00	0,00	4 325,00	4 283,28	41,72
2g	Geispolsheim	152	84	AL	890	1,54	Accotement + Piste cyclable + RD84	5 000,00	7 700,00	Non				0,00	0,00	0,00	0,00	7 700,00	7 625,72	74,28
2g	Geispolsheim	152	84	AL	891	8,04	Piste cyclable +route	7 500,00	60 300,00	Non				0,00	0,00	0,00	0,00	60 300,00	59 718,34	581,66
2g	Geispolsheim	152	84	AL	894	2,26	Piste cyclable	7 500,00	16 950,00	Non				0,00	0,00	0,00	0,00	16 950,00	16 786,50	163,50
2g	Geispolsheim	152	84	AL	895	2,40	Accotement piste cyclable	2 500,00	6 000,00	Non				0,00	0,00	0,00	0,00	6 000,00	5 942,12	57,88
2g	Geispolsheim	152	84	AL	896	1,98	Accotement piste cyclable	2 500,00	4 950,00	Non				0,00	0,00	0,00	0,00	4 950,00	4 902,25	47,75
2g	Geispolsheim	152	84	AL	897	17,86	Accotement piste cyclable	2 500,00	44 650,00	Non				0,00	0,00	0,00	0,00	44 650,00	44 219,30	430,70
2g	Geispolsheim	152	84	AL	898	15,47	Accotement piste cyclable	2 500,00	38 675,00	Non				0,00	0,00	0,00	0,00	38 675,00	38 301,93	373,07
2g	Geispolsheim	152	84	AL	899	19,65	Accotement piste cyclable	2 500,00	49 125,00	Non				0,00	0,00	0,00	0,00	49 125,00	48 651,13	473,87
2g	Geispolsheim	152	84	AL	985	0,64	Accotement piste cyclable	2 500,00	1 600,00	Non				0,00	0,00	0,00	0,00	1 600,00	1 584,57	15,43
2g	Geispolsheim	152	84	AL	987	0,89	Accotement piste cyclable	2 500,00	2 225,00	Non				0,00	0,00	0,00	0,00	2 225,00	2 203,54	21,46
2g	Geispolsheim	152	84	AL	989	0,25	Accotement piste cyclable	2 500,00	625,00	Non				0,00	0,00	0,00	0,00	625,00	618,97	6,03
2g	Geispolsheim	152	84	AL	991	0,65	Accotement piste cyclable	2 500,00	1 625,00	Non				0,00	0,00	0,00	0,00	1 625,00	1 609,32	15,68
2g	Geispolsheim	152	84	AL	993	0,88	Accotement piste cyclable	2 500,00	2 200,00	Non				0,00	0,00	0,00	0,00	2 200,00	2 178,78	21,22
2g	Geispolsheim	152	84	AL	995	0,16	Accotement piste cyclable	2 500,00	400,00	Non				0,00	0,00	0,00	0,00	400,00	396,14	3,86
2g	Geispolsheim	152	84	AL	997	0,42	Accotement piste cyclable	2 500,00	1 050,00	Non				0,00	0,00	0,00	0,00	1 050,00	1 039,87	10,13
2g	Geispolsheim	152	84	AL	999	0,87	Accotement piste cyclable	2 500,00	2 175,00	Non				0,00	0,00	0,00	0,00	2 175,00	2 154,02	20,98
2g	Geispolsheim	152	84	AL	1001	0,16	Accotement piste cyclable	2 500,00	400,00	Non				0,00	0,00	0,00	0,00	400,00	396,14	3,86
2g	Geispolsheim	152	84	AL	1003	0,74	Accotement piste cyclable	2 500,00	1 850,00	Non				0,00	0,00	0,00	0,00	1 850,00	1 832,15	17,85
2g	Geispolsheim	152	84	AL	1005	0,84	Accotement piste cyclable	2 500,00	2 100,00	Non				0,00	0,00	0,00	0,00	2 100,00	2 079,74	20,26
2g	Geispolsheim	152	84	AL	1007	0,62	Accotement piste cyclable	2 500,00	1 550,00	Non				0,00	0,00	0,00	0,00	1 550,00	1 535,05	14,95
2g	Geispolsheim	152	84	AL	1009	0,40	Accotement piste cyclable	2 500,00	1 000,00	Non				0,00	0,00	0,00	0,00	1 000,00	990,35	9,65
2g	Geispolsheim	152	84	AL	1011	0,71	Accotement piste cyclable	2 500,00	1 775,00	Non				0,00	0,00	0,00	0,00	1 775,00	1 757,88	17,12
2g	Geispolsheim	152	84	AL	1013	0,67	Accotement piste cyclable	2 500,00	1 675,00	Non				0,00	0,00	0,00	0,00	1 675,00	1 658,84	16,16
2g	Geispolsheim	152	84	AL	1015	1,68	Accotement piste cyclable	2 500,00	4 200,00	Non				0,00	0,00	0,00	0,00	4 200,00	4 159,49	40,51
2g	Geispolsheim	152	84	AL	1017	0,77	Accotement piste cyclable	2 500,00	1 925,00	Non				0,00	0,00	0,00	0,00	1 925,00	1 906,43	18,57
2g	Geispolsheim	152	84	AL	1019	0,90	Accotement piste cyclable	2 500,00	2 250,00	Non				0,00	0,00	0,00	0,00	2 250,00	2 228,30	21,70
2g	Geispolsheim	152	84	AL	1021	0,38	Accotement piste cyclable	2 500,00	950,00	Non				0,00	0,00	0,00	0,00	950,00	940,84	9,16
2g	Geispolsheim	152	84	AL	1023	0,43	Accotement piste cyclable	2 500,00	1 075,00	Non				0,00	0,00	0,00	0,00	1 075,00	1 064,63	10,37
2g	Geispolsheim	152	84	AL	1025	0,39	Accotement piste cyclable	2 500,00	975,00	Non				0,00	0,00	0,00	0,00	975,00	965,59	9,41
2g	Geispolsheim	152	84	AL	1027	0,77	Accotement piste cyclable	2 500,00	1 925,00	Non				0,00	0,00	0,00	0,00	1 925,00	1 906,43	18,57
2g	Geispolsheim	152	84	AL	1029	0,16	Accotement piste cyclable	2 500,00	400,00	Non				0,00	0,00	0,00	0,00	400,00	396,14	3,86
2g	Geispolsheim	152	84	AL	1031	0,30	Accotement piste cyclable	2 500,00	750,00	Non				0,00	0,00	0,00	0,00	750,00	742,77	7,23
2g	Geispolsheim	152	84	AL	1033	0,45	Accotement piste cyclable	2 500,00	1 125,00	Non				0,00	0,00	0,00	0,00	1 125,00	1 114,15	10,85
2g	Geispolsheim	152	84	AL	1035	1,07	Accotement piste cyclable	2 500,00	2 675,00	Non				0,00	0,00	0,00	0,00	2 675,00	2 649,20	25,80
2g	Geispolsheim	152	84	AL	1037	0,65	Accotement piste cyclable	2 500,00	1 625,00	Non				0,00	0,00	0,00	0,00	1 625,00	1 609,32	15,68
2g	Geispolsheim	152	84	AL	1039	0,41	Accotement piste cyclable	2 500,00	1 025,00	Non				0,00	0,00	0,00	0,00	1 025,00	1 015,11	9,89
2g	Geispolsheim	152	84	AL	1041	0,17	Accotement piste cyclable	2 500,00	425,00	Non				0,00	0,00	0,00	0,00	425,00	420,90	4,10
2g	Geispolsheim	152	400	AM	395	2,52	Accotement	2 500,00	6 300,00	Non				0,00	0,00	0,00	0,00	6 300,00	6 239,23	60,77
2g	Geispolsheim	152	400	AM	398	7,87	Accotement	2 500,00	19 675,00	Non				0,00	0,00	0,00	0,00	19 675,00	19 485,21	189,79
2g	Geispolsheim	152	84	AR	290	92,75	Route	10 000,00	927 500,00	Non				0,00	0,00	0,00	0,00	927 500,00	918 553,19	8 946,81
2g	Geispolsheim	152	221	AS	270	124,19	Route	10 000,00	1 241 900,00	Non				0,00	0,00	0,00	0,00	1 241 900,00	1 229 920,44	11 979,56
2g	Geispolsheim	152	221	AS	271	15,13	Route	10 000,00	151 300,00	Non				0,00	0,00	0,00	0,00	151 300,00	149 840,54	1 459,46
	Sous-total Geispolsheim					**2 291,98**			**19 115 565,00**				**450 555,81**	**216 983,97**	**0,00**	**0,00**	**233 571,84**	**18 665 009,19**	**18 484 963,54**	**180 045,65**
2g	Hoenheim	204	468	03	243	66,23	Route	10 000,00	662 300,00	Non				0,00	0,00	0,00	0,00	662 300,00	655 911,35	6 388,65
2g	Hoenheim	204	37	04	37	19,99	Route	10 000,00	199 900,00	Non				0,00	0,00	0,00	0,00	199 900,00	197 971,73	1 928,27
2g	Hoenheim	204	37	04	63	3,04	Route	10 000,00	30 400,00	Non				0,00	0,00	0,00	0,00	30 400,00	30 106,76	293,24
2g	Hoenheim	204	184	05	69	17,59	Route	10 000,00	175 900,00	Non				0,00	0,00	0,00	0,00	175 900,00	174 203,24	1 696,76
2g	Hoenheim	204	184	05	70	9,08	Route	10 000,00	90 800,00	Non				0,00	0,00	0,00	0,00	90 800,00	89 924,13	875,87
2g	Hoenheim	204	184	05	233	0,08	Trottoir	7 500,00	600,00	Non				0,00	0,00	0,00	0,00	600,00	594,21	5,79
2g	Hoenheim	204	184	05	235	0,12	Trottoir	7 500,00	900,00	Non				0,00	0,00	0,00	0,00	900,00	891,32	8,68
2g	Hoenheim	204	184	05	276	1,44	Route	10 000,00	14 400,00	Non				0,00	0,00	0,00	0,00	14 400,00	14 261,10	138,90
2g	Hoenheim	204	184	10	131	11,37	Route	10 000,00	113 700,00	Non				0,00	0,00	0,00	0,00	113 700,00	112 603,23	1 096,77
2g	Hoenheim	204	184	10	132	37,56	Route	10 000,00	375 600,00	Non				0,00	0,00	0,00	0,00	375 600,00	371 976,90	3 623,10

ANNEXE 2g et 2 H									COMPTES 211 TERRAINS								COMPTES 215 TRAVAUX		
Ann.	Commune	Code INSEE Com.	RD	Cadastre Section	Cadastre N°	Surface en ares	Nature	€/are	Valeur vénale selon barème (A)	Inscrit dans l'inventaire départemental	Si oui, N° de bien	Inscrit au compte	Montant total aux comptes 211 (B)	Compte 2111	Compte 2115	Compte 2117	Compte 2118	Valorisation des travaux (C=A-B)	Compte 2151 (D=CxRatio2151)	Compte 2152 (E=CxRatio2152)
2g	Hoenheim	204	184	10	354	1,51	Route	10 000,00	15 100,00	Non				0,00	0,00	0,00	0,00	15 100,00	14 954,34	145,66
2g	Hoenheim	204		10	416	0,23	Espace de stationnement	10 000,00	2 300,00	Non				0,00	0,00	0,00	0,00	2 300,00	2 277,81	22,19
2g	Hoenheim	204		10	418	0,33	Espace de stationnement	10 000,00	3 300,00	Non				0,00	0,00	0,00	0,00	3 300,00	3 268,17	31,83
2g	Hoenheim	204		10	420	0,30	Espace de stationnement	10 000,00	3 000,00	Non				0,00	0,00	0,00	0,00	3 000,00	2 971,06	28,94
2g	Hoenheim	204	184	10	424	1,31	Route + accotement	7 500,00	9 825,00	Non				0,00	0,00	0,00	0,00	9 825,00	9 730,23	94,77
2g	Hoenheim	204	184	10	426	1,86	Route + accotement	7 500,00	13 950,00	Non				0,00	0,00	0,00	0,00	13 950,00	13 815,44	134,56
2g	Hoenheim	204	184	10	452	1,37	Trottoir	7 500,00	10 275,00	Non				0,00	0,00	0,00	0,00	10 275,00	10 175,89	99,11
2g	Hoenheim	204	184	10	454	0,87	Accotement	2 500,00	2 175,00	Non				0,00	0,00	0,00	0,00	2 175,00	2 154,02	20,98
2g	Hoenheim	204	184	10	457	17,88	Piste cyclable	7 500,00	134 100,00	Oui	MAN2046	2118	1,00	0,00	0,00	0,00	1,00	134 099,00	132 805,46	1 293,54
2g	Hoenheim	204	184	10	458	9,61	Accotement piste cyclable	2 500,00	24 025,00	Oui	MAN2047	2118	1,00	0,00	0,00	0,00	1,00	24 024,00	23 792,26	231,74
2g	Hoenheim	204	184	10	462	1,46	Accotement	2 500,00	3 650,00	Non				0,00	0,00	0,00	0,00	3 650,00	3 614,79	35,21
2g	Hoenheim	204	184	10	470	0,19	Accotement	2 500,00	475,00	Non				0,00	0,00	0,00	0,00	475,00	470,42	4,58
2g	Hoenheim	204		10	472	1,62	Espace de stationnement	10 000,00	16 200,00	Non				0,00	0,00	0,00	0,00	16 200,00	16 043,73	156,27
2g	Hoenheim	204		10	474	0,22	Entrée	10 000,00	2 200,00	Non				0,00	0,00	0,00	0,00	2 200,00	2 178,78	21,22
2g	Hoenheim	204	184	10	476	1,71	Espaces verts	2 500,00	4 275,00	Non				0,00	0,00	0,00	0,00	4 275,00	4 233,76	41,24
2g	Hoenheim	204	184	11	56	90,68	Route	10 000,00	906 800,00	Non				0,00	0,00	0,00	0,00	906 800,00	898 052,86	8 747,14
2g	Hoenheim	204	184	11	107	2,80	Route	10 000,00	28 000,00	Non				0,00	0,00	0,00	0,00	28 000,00	27 729,91	270,09
2g	Hoenheim	204	184	11	108	0,96	Route	10 000,00	9 600,00	Non				0,00	0,00	0,00	0,00	9 600,00	9 507,40	92,60
2g	Hoenheim	204	184	11	157	2,90	Route	10 000,00	29 000,00	Non				0,00	0,00	0,00	0,00	29 000,00	28 720,26	279,74
2g	Hoenheim	204	184	11	158	8,93	Route	10 000,00	89 300,00	Non				0,00	0,00	0,00	0,00	89 300,00	88 438,60	861,40
2g	Hoenheim	204	184	11	160	3,34	Route	10 000,00	33 400,00	Non				0,00	0,00	0,00	0,00	33 400,00	33 077,82	322,18
2g	Hoenheim	204	184	11	162	4,20	Route	10 000,00	42 000,00	Non				0,00	0,00	0,00	0,00	42 000,00	41 594,86	405,14
2g	Hoenheim	204	184	11	163	4,48	Route	10 000,00	44 800,00	Non				0,00	0,00	0,00	0,00	44 800,00	44 367,85	432,15
2g	Hoenheim	204		11	165	0,29	Chemin d'exploitation	5 000,00	1 450,00	Non				0,00	0,00	0,00	0,00	1 450,00	1 436,01	13,99
2g	Hoenheim	204		11	167	0,20	Chemin d'exploitation	5 000,00	1 000,00	Non				0,00	0,00	0,00	0,00	1 000,00	990,35	9,65
2g	Hoenheim	204		11	168	0,54	Chemin d'exploitation	5 000,00	2 700,00	Non				0,00	0,00	0,00	0,00	2 700,00	2 673,96	26,04
2g	Hoenheim	204		11	170	0,77	Accotement	2 500,00	1 925,00	Non				0,00	0,00	0,00	0,00	1 925,00	1 906,43	18,57
2g	Hoenheim	204		11	171	0,54	Chemin d'exploitation	5 000,00	2 700,00	Non				0,00	0,00	0,00	0,00	2 700,00	2 673,96	26,04
2g	Hoenheim	204		11	173	0,27	Accotement	2 500,00	675,00	Non				0,00	0,00	0,00	0,00	675,00	668,49	6,51
2g	Hoenheim	204		11	174	0,26	Chemin d'exploitation	5 000,00	1 300,00	Non				0,00	0,00	0,00	0,00	1 300,00	1 287,46	12,54
2g	Hoenheim	204		11	176	0,16	Accotement	2 500,00	400,00	Non				0,00	0,00	0,00	0,00	400,00	396,14	3,86
2g	Hoenheim	204		11	177	0,29	Chemin d'exploitation	5 000,00	1 450,00	Non				0,00	0,00	0,00	0,00	1 450,00	1 436,01	13,99
2g	Hoenheim	204		11	179	0,03	Accotement	2 500,00	75,00	Non				0,00	0,00	0,00	0,00	75,00	74,28	0,72
2g	Hoenheim	204		11	180	0,44	Chemin d'exploitation	5 000,00	2 200,00	Non				0,00	0,00	0,00	0,00	2 200,00	2 178,78	21,22
2g	Hoenheim	204		11	182	0,02	Accotement	2 500,00	50,00	Non				0,00	0,00	0,00	0,00	50,00	49,52	0,48
2g	Hoenheim	204	184	11	184	4,89	Route	10 000,00	48 900,00	Non				0,00	0,00	0,00	0,00	48 900,00	48 428,30	471,70
2g	Hoenheim	204		11	185	1,07	Chemin d'exploitation	5 000,00	5 350,00	Non				0,00	0,00	0,00	0,00	5 350,00	5 298,39	51,61
2g	Hoenheim	204	184	11	187	2,45	Route	10 000,00	24 500,00	Non				0,00	0,00	0,00	0,00	24 500,00	24 263,67	236,33
2g	Hoenheim	204		11	188	0,39	Chemin d'exploitation	5 000,00	1 950,00	Non				0,00	0,00	0,00	0,00	1 950,00	1 931,19	18,81
2g	Hoenheim	204	184	11	190	2,20	Route	10 000,00	22 000,00	Non				0,00	0,00	0,00	0,00	22 000,00	21 787,78	212,22
2g	Hoenheim	204		11	191	0,26	Accotement	2 500,00	650,00	Non				0,00	0,00	0,00	0,00	650,00	643,73	6,27
2g	Hoenheim	204		11	192	0,51	Chemin d'exploitation	5 000,00	2 550,00	Non				0,00	0,00	0,00	0,00	2 550,00	2 525,40	24,60
2g	Hoenheim	204	184	11	194	0,67	Route	10 000,00	6 700,00	Non				0,00	0,00	0,00	0,00	6 700,00	6 635,37	64,63
2g	Hoenheim	204		11	195	1,45	Accotement	2 500,00	3 625,00	Non				0,00	0,00	0,00	0,00	3 625,00	3 590,03	34,97
2g	Hoenheim	204		11	196	2,21	Chemin d'exploitation	5 000,00	11 050,00	Non				0,00	0,00	0,00	0,00	11 050,00	10 943,41	106,59
2g	Hoenheim	204	184	11	200	4,47	Route	10 000,00	44 700,00	Non				0,00	0,00	0,00	0,00	44 700,00	44 268,82	431,18
2g	Hoenheim	204	184	11	273	5,49	Route	10 000,00	54 900,00	Non				0,00	0,00	0,00	0,00	54 900,00	54 370,43	529,57
2g	Hoenheim	204	184	11	280	4,32	Accotement	2 500,00	10 800,00	Non				0,00	0,00	0,00	0,00	10 800,00	10 695,82	104,18
2g	Hoenheim	204	184	12	118	96,83	Route	10 000,00	968 300,00	Non				0,00	0,00	0,00	0,00	968 300,00	958 959,62	9 340,38
2g	Hoenheim	204	184	12	398	79,55	Piste cyclable	7 500,00	596 625,00	Oui	MAN2048	2118	1,00	0,00	0,00	0,00	1,00	596 624,00	590 868,87	5 755,13
2g	Hoenheim	204		12	399	38,72	Chemin d'exploitation	5 000,00	193 600,00	Oui	MAN2049	2118	1,00	0,00	0,00	0,00	1,00	193 599,00	191 731,51	1 867,49
2g	Hoenheim	204	184	13	66	24,95	Route	10 000,00	249 500,00	Non				0,00	0,00	0,00	0,00	249 500,00	247 093,28	2 406,72
2g	Hoenheim	204	184	13	105	2,15	Trottoir	7 500,00	16 125,00	Non				0,00	0,00	0,00	0,00	16 125,00	15 969,46	155,54
2g	Hoenheim	204	37	14	34	26,92	Route	10 000,00	269 200,00	Non				0,00	0,00	0,00	0,00	269 200,00	266 603,25	2 596,75
2g	Hoenheim	204	468	15	258	0,01	Accotement	2 500,00	25,00	Non				0,00	0,00	0,00	0,00	25,00	24,76	0,24
2g	Hoenheim	204	468	15	260	0,09	Accotement	2 500,00	225,00	Non				0,00	0,00	0,00	0,00	225,00	222,83	2,17
2g	Hoenheim	204	468	15	262	0,20	Accotement	2 500,00	500,00	Non				0,00	0,00	0,00	0,00	500,00	495,18	4,82
2g	Hoenheim	204	468	15	284	1,01	Route	10 000,00	10 100,00	Non				0,00	0,00	0,00	0,00	10 100,00	10 002,57	97,43
2g	Hoenheim	204	468	15	286	6,26	Route	10 000,00	62 600,00	Non				0,00	0,00	0,00	0,00	62 600,00	61 996,15	603,85
2g	Hoenheim	204	468	15	288	2,35	Accotement	2 500,00	5 875,00	Non				0,00	0,00	0,00	0,00	5 875,00	5 818,33	56,67
2g	Hoenheim	204	468	15	290	1,70	Accotement	2 500,00	4 250,00	Non				0,00	0,00	0,00	0,00	4 250,00	4 209,00	41,00
2g	Hoenheim	204	468	15	292	1,46	Accotement	2 500,00	3 650,00	Non				0,00	0,00	0,00	0,00	3 650,00	3 614,79	35,21
2g	Hoenheim	204	468	15	294	1,28	Accotement	2 500,00	3 200,00	Non				0,00	0,00	0,00	0,00	3 200,00	3 169,13	30,87

ANNEXE 2g et 2 H										COMPTES 211 TERRAINS								COMPTES 215 TRAVAUX		
Ann.	Commune	Code INSEE Com.	RD	Cadastre Section	Cadastre N°	Surface en ares	Nature	€/are	Valeur vénale selon barème (A)	Inscrit dans l'inventaire départemental	Si oui, N° de bien	Inscrit au compte	Montant total aux comptes 211 (B)	Compte 2111	Compte 2115	Compte 2117	Compte 2118	Valorisation des travaux (C=A-B)	Compte 2151 (D=CxRatio2151)	Compte 2152 (E=CxRatio2152)
2g	Hoenheim	204	468	15	296	1,14	Accotement	2 500,00	2 850,00	Non				0,00	0,00	0,00	0,00	2 850,00	2 822,51	27,49
2g	Hoenheim	204	468	15	298	0,55	Accotement + trottoir	5 000,00	2 750,00	Non				0,00	0,00	0,00	0,00	2 750,00	2 723,47	26,53
2g	Hoenheim	204	468	15	300	4,08	Accotement + trottoir	5 000,00	20 400,00	Non				0,00	0,00	0,00	0,00	20 400,00	20 203,22	196,78
2g	Hoenheim	204	468	17	111	0,60	Accotement	2 500,00	1 500,00	Non				0,00	0,00	0,00	0,00	1 500,00	1 485,53	14,47
2g	Hoenheim	204	468	17	113	0,86	Accotement	2 500,00	2 150,00	Non				0,00	0,00	0,00	0,00	2 150,00	2 129,26	20,74
2g	Hoenheim	204	468	17	115	0,73	Accotement	2 500,00	1 825,00	Non				0,00	0,00	0,00	0,00	1 825,00	1 807,40	17,60
2g	Hoenheim	204	468	17	117	0,65	Accotement	2 500,00	1 625,00	Non				0,00	0,00	0,00	0,00	1 625,00	1 609,32	15,68
2g	Hoenheim	204	468	17	119	0,59	Accotement	2 500,00	1 475,00	Non				0,00	0,00	0,00	0,00	1 475,00	1 460,77	14,23
2g	Hoenheim	204	468	17	121	0,55	Accotement	2 500,00	1 375,00	Non				0,00	0,00	0,00	0,00	1 375,00	1 361,74	13,26
2g	Hoenheim	204	468	17	123	0,59	Accotement	2 500,00	1 475,00	Non				0,00	0,00	0,00	0,00	1 475,00	1 460,77	14,23
2g	Hoenheim	204	468	17	125	0,66	Accotement	2 500,00	1 650,00	Non				0,00	0,00	0,00	0,00	1 650,00	1 634,08	15,92
2g	Hoenheim	204	468	17	127	0,66	Accotement	2 500,00	1 650,00	Non				0,00	0,00	0,00	0,00	1 650,00	1 634,08	15,92
2g	Hoenheim	204	468	17	129	0,63	Accotement	2 500,00	1 575,00	Non				0,00	0,00	0,00	0,00	1 575,00	1 559,81	15,19
2g	Hoenheim	204	468	17	131	0,59	Accotement	2 500,00	1 475,00	Non				0,00	0,00	0,00	0,00	1 475,00	1 460,77	14,23
2g	Hoenheim	204	468	17	133	0,68	Accotement	2 500,00	1 700,00	Non				0,00	0,00	0,00	0,00	1 700,00	1 683,60	16,40
2g	Hoenheim	204	468	18	146	0,03	Route	10 000,00	300,00	Non				0,00	0,00	0,00	0,00	300,00	297,11	2,89
2g	Hoenheim	204	468	18	153	3,06	Accotement	2 500,00	7 650,00	Non				0,00	0,00	0,00	0,00	7 650,00	7 576,21	73,79
2g	Hoenheim	204	468	18	155	0,20	Accotement	2 500,00	500,00	Non				0,00	0,00	0,00	0,00	500,00	495,18	4,82
2g	Hoenheim	204	468	18	157	0,06	Accotement	2 500,00	150,00	Non				0,00	0,00	0,00	0,00	150,00	148,55	1,45
2g	Hoenheim	204	468	18	159	0,41	Accotement	2 500,00	1 025,00	Non				0,00	0,00	0,00	0,00	1 025,00	1 015,11	9,89
2g	Hoenheim	204	468	18	161	0,55	Accotement	2 500,00	1 375,00	Non				0,00	0,00	0,00	0,00	1 375,00	1 361,74	13,26
2g	Hoenheim	204	468	18	163	0,27	Accotement	2 500,00	675,00	Non				0,00	0,00	0,00	0,00	675,00	668,49	6,51
2g	Hoenheim	204	468	18	167	0,29	Accotement	2 500,00	725,00	Non				0,00	0,00	0,00	0,00	725,00	718,01	6,99
2g	Hoenheim	204	468	18	169	0,30	Accotement	2 500,00	750,00	Non				0,00	0,00	0,00	0,00	750,00	742,77	7,23
2g	Hoenheim	204	468	18	171	0,45	Accotement	2 500,00	1 125,00	Non				0,00	0,00	0,00	0,00	1 125,00	1 114,15	10,85
2g	Hoenheim	204	468	18	173	0,14	Accotement	2 500,00	350,00	Non				0,00	0,00	0,00	0,00	350,00	346,62	3,38
2g	Hoenheim	204	468	18	175	0,90	Accotement	2 500,00	2 250,00	Non				0,00	0,00	0,00	0,00	2 250,00	2 228,30	21,70
2g	Hoenheim	204	468	18	177	0,77	Accotement	2 500,00	1 925,00	Non				0,00	0,00	0,00	0,00	1 925,00	1 906,43	18,57
2g	Hoenheim	204	468	18	179	2,26	Accotement	2 500,00	5 650,00	Non				0,00	0,00	0,00	0,00	5 650,00	5 595,50	54,50
2g	Hoenheim	204	468	18	180	0,01	Accotement	2 500,00	25,00	Non				0,00	0,00	0,00	0,00	25,00	24,76	0,24
2g	Hoenheim	204	468	18	182	15,51	Accotement	2 500,00	38 775,00	Non				0,00	0,00	0,00	0,00	38 775,00	38 400,97	374,03
2g	Hoenheim	204	468	18	184	1,80	Accotement	2 500,00	4 500,00	Non				0,00	0,00	0,00	0,00	4 500,00	4 456,59	43,41
2g	Hoenheim	204	468	18	186	0,19	Accotement	2 500,00	475,00	Non				0,00	0,00	0,00	0,00	475,00	470,42	4,58
2g	Hoenheim	204	468	18	188	0,10	Accotement	2 500,00	250,00	Non				0,00	0,00	0,00	0,00	250,00	247,59	2,41
2g	Hoenheim	204	468	18	190	0,34	Accotement	2 500,00	850,00	Non				0,00	0,00	0,00	0,00	850,00	841,80	8,20
2g	Hoenheim	204	468	18	192	0,41	Accotement	2 500,00	1 025,00	Non				0,00	0,00	0,00	0,00	1 025,00	1 015,11	9,89
	Sous-total Hoenheim					**684,54**			**5 845 450,00**				**4,00**	**0,00**	**0,00**	**0,00**	**0,00**	**5 845 446,00**	**5 789 059,90**	**56 386,10**
2g	Holtzheim	212	222	01	188	37,66	Route	10 000,00	376 600,00	Non				0,00	0,00	0,00	0,00	376 600,00	372 967,26	3 632,74
2g	Holtzheim	212	222	02	245	8,80	Route	10 000,00	88 000,00	Non				0,00	0,00	0,00	0,00	88 000,00	87 151,14	848,86
2g	Holtzheim	212	222	02	246	25,42	Route	10 000,00	254 200,00	Non				0,00	0,00	0,00	0,00	254 200,00	251 747,95	2 452,05
2g	Holtzheim	212	63	02	539	51,97	Route	10 000,00	519 700,00	Non				0,00	0,00	0,00	0,00	519 700,00	514 686,89	5 013,11
2g	Holtzheim	212	63	03	284	0,20	Route + accotement	7 500,00	1 500,00	Non				0,00	0,00	0,00	0,00	1 500,00	1 485,53	14,47
2g	Holtzheim	212	63	03	285	8,89	Route + accotement	7 500,00	66 675,00	Non				0,00	0,00	0,00	0,00	66 675,00	66 031,84	643,16
2g	Holtzheim	212	63	03	286	0,20	Accotement	2 500,00	500,00	Non				0,00	0,00	0,00	0,00	500,00	495,18	4,82
2g	Holtzheim	212	63	03	287	0,19	Accotement	2 500,00	475,00	Non				0,00	0,00	0,00	0,00	475,00	470,42	4,58
2g	Holtzheim	212	63	03	308	0,36	Accotement	2 500,00	900,00	Non				0,00	0,00	0,00	0,00	900,00	891,32	8,68
2g	Holtzheim	212	63	03	346	0,07	Accotement	2 500,00	175,00	Non				0,00	0,00	0,00	0,00	175,00	173,31	1,69
2g	Holtzheim	212	63	03	347	0,59	Accotement	2 500,00	1 475,00	Non				0,00	0,00	0,00	0,00	1 475,00	1 460,77	14,23
2g	Holtzheim	212	63	03	349	0,53	Accotement	2 500,00	1 325,00	Non				0,00	0,00	0,00	0,00	1 325,00	1 312,22	12,78
2g	Holtzheim	212	63	03	350	0,73	Accotement	2 500,00	1 825,00	Non				0,00	0,00	0,00	0,00	1 825,00	1 807,40	17,60
2g	Holtzheim	212	63	03	351	2,07	Route + accotement	7 500,00	15 525,00	Non				0,00	0,00	0,00	0,00	15 525,00	15 375,24	149,76
2g	Holtzheim	212	63	03	352	2,02	Route + accotement	7 500,00	15 150,00	Non				0,00	0,00	0,00	0,00	15 150,00	15 003,86	146,14
2g	Holtzheim	212	63	03	353	2,34	Route	10 000,00	23 400,00	Non				0,00	0,00	0,00	0,00	23 400,00	23 174,28	225,72
2g	Holtzheim	212	63	03	354	2,33	Route	10 000,00	23 300,00	Non				0,00	0,00	0,00	0,00	23 300,00	23 075,24	224,76
2g	Holtzheim	212	63	03	355	1,15	Route	10 000,00	11 500,00	Non				0,00	0,00	0,00	0,00	11 500,00	11 389,07	110,93
2g	Holtzheim	212	63	03	356	1,70	Route	10 000,00	17 000,00	Non				0,00	0,00	0,00	0,00	17 000,00	16 836,02	163,98
2g	Holtzheim	212	63	03	357	1,76	Route	10 000,00	17 600,00	Non				0,00	0,00	0,00	0,00	17 600,00	17 430,23	169,77
2g	Holtzheim	212	63	03	358	3,56	Route	10 000,00	35 600,00	Non				0,00	0,00	0,00	0,00	35 600,00	35 256,60	343,40
2g	Holtzheim	212	63	03	359	1,89	Route	10 000,00	18 900,00	Non				0,00	0,00	0,00	0,00	18 900,00	18 717,69	182,31
2g	Holtzheim	212	63	03	360	1,97	Route	10 000,00	19 700,00	Non				0,00	0,00	0,00	0,00	19 700,00	19 509,97	190,03
2g	Holtzheim	212	63	03	361	1,79	Route	10 000,00	17 900,00	Non				0,00	0,00	0,00	0,00	17 900,00	17 727,33	172,67
2g	Holtzheim	212	63	03	368	0,85	Route	10 000,00	8 500,00	Non				0,00	0,00	0,00	0,00	8 500,00	8 418,01	81,99
2g	Holtzheim	212	63	03	369	0,18	Route	10 000,00	1 800,00	Non				0,00	0,00	0,00	0,00	1 800,00	1 782,64	17,36

ANNEXE 2g et 2 H										COMPTES 211 TERRAINS								COMPTES 215 TRAVAUX		
Ann.	Commune	Code INSEE Com.	RD	Cadastre Section	Cadastre N°	Surface en ares	Nature	€/are	Valeur vénale selon barème (A)	Inscrit dans l'inventaire départemental	Si oui, N° de bien	Inscrit au compte	Montant total aux comptes 211 (B)	Compte 2111	Compte 2115	Compte 2117	Compte 2118	Valorisation des travaux (C=A-B)	Compte 2151 (D=CxRatio2151)	Compte 2152 (E=CxRatio2152)
2g	Holtzheim	212	63	03	371	29,71	Route	10 000,00	297 100,00	Non				0,00	0,00	0,00	0,00	297 100,00	294 234,13	2 865,87
2g	Holtzheim	212	222	04	272	0,28	Accotement	2 500,00	700,00	Non				0,00	0,00	0,00	0,00	700,00	693,25	6,75
2g	Holtzheim	212	222	04	274	0,16	Accotement	2 500,00	400,00	Non				0,00	0,00	0,00	0,00	400,00	396,14	3,86
2g	Holtzheim	212	222	04	282	2,64	Accotement	2 500,00	6 600,00	Non				0,00	0,00	0,00	0,00	6 600,00	6 536,34	63,66
2g	Holtzheim	212	222	07	177	3,06	Route	10 000,00	30 600,00	Non				0,00	0,00	0,00	0,00	30 600,00	30 304,83	295,17
2g	Holtzheim	212	222	07	178	1,01	Piste cyclable	7 500,00	7 575,00	Non				0,00	0,00	0,00	0,00	7 575,00	7 501,93	73,07
2g	Holtzheim	212	222	07	191	54,96	Route	10 000,00	549 600,00	Non				0,00	0,00	0,00	0,00	549 600,00	544 298,47	5 301,53
2g	Holtzheim	212	222	07	206	7,62	Piste cyclable + accotement	5 000,00	38 100,00	Non				0,00	0,00	0,00	0,00	38 100,00	37 732,48	367,52
2g	Holtzheim	212	222	07	208	0,43	Accotement	2 500,00	1 075,00	Non				0,00	0,00	0,00	0,00	1 075,00	1 064,63	10,37
2g	Holtzheim	212	222	07	210	0,37	Accotement	2 500,00	925,00	Non				0,00	0,00	0,00	0,00	925,00	916,08	8,92
2g	Holtzheim	212	222	07	212	1,98	Piste cyclable + accotement	5 000,00	9 900,00	Non				0,00	0,00	0,00	0,00	9 900,00	9 804,50	95,50
2g	Holtzheim	212	222	07	214	11,46	Piste cyclable	7 500,00	85 950,00	Non				0,00	0,00	0,00	0,00	85 950,00	85 120,91	829,09
2g	Holtzheim	212	222	07	219	13,60	Piste cyclable	7 500,00	102 000,00	Non				0,00	0,00	0,00	0,00	102 000,00	101 016,09	983,91
2g	Holtzheim	212	222	07	221	0,83	Piste cyclable	7 500,00	6 225,00	Non				0,00	0,00	0,00	0,00	6 225,00	6 164,95	60,05
2g	Holtzheim	212	222	07	225	0,59	Accotement piste cyclable	2 500,00	1 475,00	Non				0,00	0,00	0,00	0,00	1 475,00	1 460,77	14,23
2g	Holtzheim	212	392	08	103	1,03	Accotement	2 500,00	2 575,00	Non				0,00	0,00	0,00	0,00	2 575,00	2 550,16	24,84
2g	Holtzheim	212	392	08	104	3,87	Accotement	2 500,00	9 675,00	Non				0,00	0,00	0,00	0,00	9 675,00	9 581,67	93,33
2g	Holtzheim	212	392	08	150	64,62	Route	10 000,00	646 200,00	Non				0,00	0,00	0,00	0,00	646 200,00	639 966,65	6 233,35
2g	Holtzheim	212	392	08	153	1,13	Accotement	2 500,00	2 825,00	Non				0,00	0,00	0,00	0,00	2 825,00	2 797,75	27,25
2g	Holtzheim	212	392	08	154	0,51	Accotement	2 500,00	1 275,00	Non				0,00	0,00	0,00	0,00	1 275,00	1 262,70	12,30
2g	Holtzheim	212	222	11	92	22,00	Route	10 000,00	220 000,00	Non				0,00	0,00	0,00	0,00	220 000,00	217 877,84	2 122,16
2g	Holtzheim	212	222	12	193	31,56	Route	10 000,00	315 600,00	Non				0,00	0,00	0,00	0,00	315 600,00	312 555,67	3 044,33
2g	Holtzheim	212	222	12	269	0,26	Trottoir	7 500,00	1 950,00	Non				0,00	0,00	0,00	0,00	1 950,00	1 931,19	18,81
2g	Holtzheim	212	221	15	335	49,54	Route	10 000,00	495 400,00	Non				0,00	0,00	0,00	0,00	495 400,00	490 621,29	4 778,71
2g	Holtzheim	212	221	15	336	44,81	Route	10 000,00	448 100,00	Non				0,00	0,00	0,00	0,00	448 100,00	443 777,56	4 322,44
2g	Holtzheim	212	221	15	337	0,55	Route	10 000,00	5 500,00	Non				0,00	0,00	0,00	0,00	5 500,00	5 446,95	53,05
2g	Holtzheim	212	221	15	338	0,22	Route	10 000,00	2 200,00	Non				0,00	0,00	0,00	0,00	2 200,00	2 178,78	21,22
2g	Holtzheim	212	221	15	340	2,21	Route	10 000,00	22 100,00	Non				0,00	0,00	0,00	0,00	22 100,00	21 886,82	213,18
2g	Holtzheim	212	221	15	341	2,63	Route	10 000,00	26 300,00	Non				0,00	0,00	0,00	0,00	26 300,00	26 046,31	253,69
2g	Holtzheim	212	221	15	343	1,60	Route	10 000,00	16 000,00	Non				0,00	0,00	0,00	0,00	16 000,00	15 845,66	154,34
2g	Holtzheim	212	221	15	344	1,27	Route	10 000,00	12 700,00	Non				0,00	0,00	0,00	0,00	12 700,00	12 577,49	122,51
2g	Holtzheim	212	221	15	349	1,28	Route	10 000,00	12 800,00	Non				0,00	0,00	0,00	0,00	12 800,00	12 676,53	123,47
2g	Holtzheim	212	221	15	350	51,64	Route	10 000,00	516 400,00	Non				0,00	0,00	0,00	0,00	516 400,00	511 418,72	4 981,28
2g	Holtzheim	212	221	15	353	2,58	Route	10 000,00	25 800,00	Non				0,00	0,00	0,00	0,00	25 800,00	25 551,13	248,87
2g	Holtzheim	212	221	15	354	43,13	Route	10 000,00	431 300,00	Non				0,00	0,00	0,00	0,00	431 300,00	427 139,61	4 160,39
2g	Holtzheim	212	221	15	355	3,78	Accotement	2 500,00	9 450,00	Non				0,00	0,00	0,00	0,00	9 450,00	9 358,84	91,16
2g	Holtzheim	212	221	15	356	0,07	Accotement	2 500,00	175,00	Non				0,00	0,00	0,00	0,00	175,00	173,31	1,69
2g	Holtzheim	212	93	22	26	45,07	Route + accotement	7 500,00	338 025,00	Non				0,00	0,00	0,00	0,00	338 025,00	334 764,36	3 260,64
2g	Holtzheim	212	93	22	149	2,62	Route + accotement	7 500,00	19 650,00	Oui	AUT0000000000000007054	2111	267,24	267,24	0,00	0,00	0,00	19 382,76	19 195,79	186,97
2g	Holtzheim	212	93	22	158	6,07	Route + accotement	7 500,00	45 525,00	Non				0,00	0,00	0,00	0,00	45 525,00	45 085,86	439,14
2g	Holtzheim	212	93	22	159	72,71	Route + accotement	7 500,00	545 325,00	Non				0,00	0,00	0,00	0,00	545 325,00	540 064,71	5 260,29
2g	Holtzheim	212	93	24	49	27,87	Route	10 000,00	278 700,00	Non				0,00	0,00	0,00	0,00	278 700,00	276 011,62	2 688,38
2g	Holtzheim	212	222	24	81	4,92	Accotement	2 500,00	12 300,00	Non				0,00	0,00	0,00	0,00	12 300,00	12 181,35	118,65
2g	Holtzheim	212	222	24	221	0,05	Accotement	2 500,00	125,00	Non				0,00	0,00	0,00	0,00	125,00	123,79	1,21
2g	Holtzheim	212	222	24	222	0,05	Accotement	2 500,00	125,00	Non				0,00	0,00	0,00	0,00	125,00	123,79	1,21
2g	Holtzheim	212	222	27	131	32,99	Route	10 000,00	329 900,00	Non				0,00	0,00	0,00	0,00	329 900,00	326 717,73	3 182,27
2g	Holtzheim	212	222	27	157	0,73	Accotement	2 500,00	1 825,00	Non				0,00	0,00	0,00	0,00	1 825,00	1 807,40	17,60
2g	Holtzheim	212	222	27	158	4,31	Route	10 000,00	43 100,00	Non				0,00	0,00	0,00	0,00	43 100,00	42 684,25	415,75
2g	Holtzheim	212	93	29	132	0,35	Accotement	2 500,00	875,00	Oui	AUT0000000000000007055	2111	35,70	35,70	0,00	0,00	0,00	839,30	831,20	8,10
2g	Holtzheim	212	222	29	173	111,22	Route	10 000,00	1 112 200,00	Non				0,00	0,00	0,00	0,00	1 112 200,00	1 101 471,54	10 728,46
2g	Holtzheim	212	222	29	174	0,55	Accotement	2 500,00	1 375,00	Non				0,00	0,00	0,00	0,00	1 375,00	1 361,74	13,26
2g	Holtzheim	212	222	32	175	32,92	Route	10 000,00	329 200,00	Non				0,00	0,00	0,00	0,00	329 200,00	326 024,48	3 175,52
2g	Holtzheim	212	221	32	183	1 067,08	Route	10 000,00	10 670 800,00	Non				0,00	0,00	0,00	0,00	10 670 800,00	10 567 867,77	102 932,23
2g	Holtzheim	212	222	32	188	334,72	Route	10 000,00	3 347 200,00	Non				0,00	0,00	0,00	0,00	3 347 200,00	3 314 912,38	32 287,62
	Sous-total Holtzheim					**2 362,44**			**22 978 025,00**				**302,94**	**302,94**	**0,00**	**0,00**	**0,00**	**22 977 722,06**	**22 756 075,30**	**221 646,76**
2g	Illkirch-Graffenstaden	218	884	06	235	1,11	Route + trottoir	10 000,00	11 100,00	Non				0,00	0,00	0,00	0,00	11 100,00	10 992,93	107,07
2g	Illkirch-Graffenstaden	218	884	06	366	20,99	Route	10 000,00	209 900,00	Non				0,00	0,00	0,00	0,00	209 900,00	207 875,27	2 024,73
2g	Illkirch-Graffenstaden	218	884	06	367	0,20	Trottoir	7 500,00	1 500,00	Non				0,00	0,00	0,00	0,00	1 500,00	1 485,53	14,47
2g	Illkirch-Graffenstaden	218	884	16	396	4,03	Route	10 000,00	40 300,00	Non				0,00	0,00	0,00	0,00	40 300,00	39 911,26	388,74
2g	Illkirch-Graffenstaden	218	884	17	359	29,17	Route	10 000,00	291 700,00	Non				0,00	0,00	0,00	0,00	291 700,00	288 886,22	2 813,78
2g	Illkirch-Graffenstaden	218	884	17	367	1,55	Trottoir + accotement	5 000,00	7 750,00	Non				0,00	0,00	0,00	0,00	7 750,00	7 675,24	74,76
2g	Illkirch-Graffenstaden	218	884	17	377	0,16	Route + accotement	5 000,00	800,00	Non				0,00	0,00	0,00	0,00	800,00	792,28	7,72
2g	Illkirch-Graffenstaden	218	884	17	379	1,25	Route	10 000,00	12 500,00	Non				0,00	0,00	0,00	0,00	12 500,00	12 379,42	120,58

ANNEXE 2g et 2 H									COMPTES 211 TERRAINS								COMPTES 215 TRAVAUX		
Ann.	Commune	Code INSEE Com.	RD	Cadastre Section	Cadastre N°	Surface en ares	Nature	€/are	Valeur vénale selon barème (A)	Inscrit dans l'inventaire départemental	Si oui, N° de bien	Inscrit au compte	Montant total aux comptes 211 (B)	Compte 2111	Compte 2115	Compte 2117	Compte 2118	Valorisation des travaux (C=A-B)	Compte 2151 (D=CxRatio2151)	Compte 2152 (E=CxRatio2152)
2g	Illkirch-Graffenstaden	218	884	17	381	2,34	Route	10 000,00	23 400,00	Non				0,00	0,00	0,00	0,00	23 400,00	23 174,28	225,72
2g	Illkirch-Graffenstaden	218	884	17	386	0,09	Piste cyclable	7 500,00	675,00	Non				0,00	0,00	0,00	0,00	675,00	668,49	6,51
2g	Illkirch-Graffenstaden	218	884	17	387	2,82	Accotement + espace boisé	2 500,00	7 050,00	Oui	MAN2580	2118	3894,16	0,00	0,00	0,00	3 894,16	3 155,84	3 125,40	30,44
2g	Illkirch-Graffenstaden	218	884	17	388	4,13	Trottoir + accotement	5 000,00	20 650,00	Oui	MAN2581	2118	1,00	0,00	0,00	0,00	1,00	20 649,00	20 449,82	199,18
2g	Illkirch-Graffenstaden	218	884	17	390	2,37	Accotement + espace boisé	2 500,00	5 925,00	Non				0,00	0,00	0,00	0,00	5 925,00	5 867,85	57,15
2g	Illkirch-Graffenstaden	218	884	17	416	0,16	Route	10 000,00	1 600,00	Non				0,00	0,00	0,00	0,00	1 600,00	1 584,57	15,43
2g	Illkirch-Graffenstaden	218		21	870	0,60	Trottoir + accotement	5 000,00	3 000,00	Non				0,00	0,00	0,00	0,00	3 000,00	2 971,06	28,94
2g	Illkirch-Graffenstaden	218		21	872	0,12	Trottoir + accotement	5 000,00	600,00	Non				0,00	0,00	0,00	0,00	600,00	594,21	5,79
2g	Illkirch-Graffenstaden	218		21	874	0,46	Trottoir + accotement	5 000,00	2 300,00	Non				0,00	0,00	0,00	0,00	2 300,00	2 277,81	22,19
2g	Illkirch-Graffenstaden	218		21	879	0,72	Accotement	2 500,00	1 800,00	Non				0,00	0,00	0,00	0,00	1 800,00	1 782,64	17,36
2g	Illkirch-Graffenstaden	218		21	881	0,16	Accotement	2 500,00	400,00	Non				0,00	0,00	0,00	0,00	400,00	396,14	3,86
2g	Illkirch-Graffenstaden	218		21	883	0,92	Accotement	2 500,00	2 300,00	Non				0,00	0,00	0,00	0,00	2 300,00	2 277,81	22,19
2g	Illkirch-Graffenstaden	218	468	24	200	5,35	Accotement + route	5 000,00	26 750,00	Non				0,00	0,00	0,00	0,00	26 750,00	26 491,97	258,03
2g	Illkirch-Graffenstaden	218	468	24	201	6,36	Accotement + route	5 000,00	31 800,00	Non				0,00	0,00	0,00	0,00	31 800,00	31 493,25	306,75
2g	Illkirch-Graffenstaden	218	468	24	202	6,36	Accotement + route	5 000,00	31 800,00	Non				0,00	0,00	0,00	0,00	31 800,00	31 493,25	306,75
2g	Illkirch-Graffenstaden	218	468	24	203	9,56	Accotement + route	5 000,00	47 800,00	Non				0,00	0,00	0,00	0,00	47 800,00	47 338,91	461,09
2g	Illkirch-Graffenstaden	218	468	24	263	16,77	Accotement + piste cyclable	5 000,00	83 850,00	Non				0,00	0,00	0,00	0,00	83 850,00	83 041,17	808,83
2g	Illkirch-Graffenstaden	218	468	24	506	106,00	Route + accotement	7 500,00	795 000,00	Non				0,00	0,00	0,00	0,00	795 000,00	787 331,30	7 668,70
2g	Illkirch-Graffenstaden	218	468	24	508	3,92	Piste cyclable + route	7 500,00	29 400,00	Non				0,00	0,00	0,00	0,00	29 400,00	29 116,40	283,60
2g	Illkirch-Graffenstaden	218	468	24	510	1,30	Talus	2 500,00	3 250,00	Non				0,00	0,00	0,00	0,00	3 250,00	3 218,65	31,35
2g	Illkirch-Graffenstaden	218	468	24	512	3,81	Talus	2 500,00	9 525,00	Non				0,00	0,00	0,00	0,00	9 525,00	9 433,12	91,88
2g	Illkirch-Graffenstaden	218	468	24	514	2,81	Talus	2 500,00	7 025,00	Non				0,00	0,00	0,00	0,00	7 025,00	6 957,24	67,76
2g	Illkirch-Graffenstaden	218	468	24	516	3,38	Talus	2 500,00	8 450,00	Non				0,00	0,00	0,00	0,00	8 450,00	8 368,49	81,51
2g	Illkirch-Graffenstaden	218	468	24	518	4,01	Talus + route	5 000,00	20 050,00	Non				0,00	0,00	0,00	0,00	20 050,00	19 856,59	193,41
2g	Illkirch-Graffenstaden	218		26	162	117,21	Avenue de Strasbourg	10 000,00	1 172 100,00	Non				0,00	0,00	0,00	0,00	1 172 100,00	1 160 793,74	11 306,26
2g	Illkirch-Graffenstaden	218	468	26	533	0,15	RD 468 + rue de la Plaine	10 000,00	1 500,00	Non				0,00	0,00	0,00	0,00	1 500,00	1 485,53	14,47
2g	Illkirch-Graffenstaden	218		26	534	0,16	RD 468 + rue de la Plaine	10 000,00	1 600,00	Non				0,00	0,00	0,00	0,00	1 600,00	1 584,57	15,43
2g	Illkirch-Graffenstaden	218		26	535	0,04	Accotement rue de la Plaine	2 500,00	100,00	Non				0,00	0,00	0,00	0,00	100,00	99,04	0,96
2g	Illkirch-Graffenstaden	218		26	536	0,08	Accotement rue de la Plaine	2 500,00	200,00	Non				0,00	0,00	0,00	0,00	200,00	198,07	1,93
2g	Illkirch-Graffenstaden	218		26	702	0,15	Piste cyclable	7 500,00	1 125,00	Non				0,00	0,00	0,00	0,00	1 125,00	1 114,15	10,85
2g	Illkirch-Graffenstaden	218	468	26	704	0,22	Route + piste cyclable	7 500,00	1 650,00	Non				0,00	0,00	0,00	0,00	1 650,00	1 634,08	15,92
2g	Illkirch-Graffenstaden	218	468	26	706	0,24	Route + piste cyclable	7 500,00	1 800,00	Non				0,00	0,00	0,00	0,00	1 800,00	1 782,64	17,36
2g	Illkirch-Graffenstaden	218		26	708	0,17	Piste cyclable	7 500,00	1 275,00	Non				0,00	0,00	0,00	0,00	1 275,00	1 262,70	12,30
2g	Illkirch-Graffenstaden	218		26	710	0,19	Piste cyclable	7 500,00	1 425,00	Non				0,00	0,00	0,00	0,00	1 425,00	1 411,25	13,75
2g	Illkirch-Graffenstaden	218		26	736	13,52	Route + accotement	7 500,00	101 400,00	Non				0,00	0,00	0,00	0,00	101 400,00	100 421,88	978,12
2g	Illkirch-Graffenstaden	218	468	26	738	15,21	Route + accotement	7 500,00	114 075,00	Non				0,00	0,00	0,00	0,00	114 075,00	112 974,61	1 100,39
2g	Illkirch-Graffenstaden	218		26	744	3,60	Accotement + route	5 000,00	18 000,00	Non				0,00	0,00	0,00	0,00	18 000,00	17 826,37	173,63
2g	Illkirch-Graffenstaden	218		26	746	2,81	Accotement + route	5 000,00	14 050,00	Non				0,00	0,00	0,00	0,00	14 050,00	13 914,47	135,53
2g	Illkirch-Graffenstaden	218		26	748	0,26	Accotement + route	5 000,00	1 300,00	Non				0,00	0,00	0,00	0,00	1 300,00	1 287,46	12,54
2g	Illkirch-Graffenstaden	218		26	750	2,16	Accotement + route	5 000,00	10 800,00	Non				0,00	0,00	0,00	0,00	10 800,00	10 695,82	104,18
2g	Illkirch-Graffenstaden	218		26	752	0,52	Accotement + route	5 000,00	2 600,00	Non				0,00	0,00	0,00	0,00	2 600,00	2 574,92	25,08
2g	Illkirch-Graffenstaden	218		26	770	1,07	Trottoir + parking relais	7 500,00	8 025,00	Non				0,00	0,00	0,00	0,00	8 025,00	7 947,59	77,41
2g	Illkirch-Graffenstaden	218	468	26	771	3,28	Talus	2 500,00	8 200,00	Non				0,00	0,00	0,00	0,00	8 200,00	8 120,90	79,10
2g	Illkirch-Graffenstaden	218	468	26	774	78,40	Route + accotement	7 500,00	588 000,00	Non				0,00	0,00	0,00	0,00	588 000,00	582 328,06	5 671,94
2g	Illkirch-Graffenstaden	218	468	26	775	5,01	Route + accotement	7 500,00	37 575,00	Non				0,00	0,00	0,00	0,00	37 575,00	37 212,55	362,45
2g	Illkirch-Graffenstaden	218	468	26	776	21,64	Route + accotement	7 500,00	162 300,00	Non				0,00	0,00	0,00	0,00	162 300,00	160 734,43	1 565,57
2g	Illkirch-Graffenstaden	218	468	26	778	1,68	Accotement + route	5 000,00	8 400,00	Non				0,00	0,00	0,00	0,00	8 400,00	8 318,97	81,03
2g	Illkirch-Graffenstaden	218		26	786	0,58	Accotement	2 500,00	1 450,00	Non				0,00	0,00	0,00	0,00	1 450,00	1 436,01	13,99
2g	Illkirch-Graffenstaden	218		26	788	2,02	Accotement	2 500,00	5 050,00	Non				0,00	0,00	0,00	0,00	5 050,00	5 001,29	48,71
2g	Illkirch-Graffenstaden	218		26	790	0,57	Accotement	2 500,00	1 425,00	Non				0,00	0,00	0,00	0,00	1 425,00	1 411,25	13,75
2g	Illkirch-Graffenstaden	218		26	792	0,04	Piste cyclable	7 500,00	300,00	Oui	MAN2374	2111	72,41	72,41	0,00	0,00	0,00	227,59	225,39	2,20
2g	Illkirch-Graffenstaden	218		26	793	0,12	Piste cyclable	7 500,00	900,00	Non				0,00	0,00	0,00	0,00	900,00	891,32	8,68
2g	Illkirch-Graffenstaden	218		26	794	0,08	Piste cyclable	7 500,00	600,00	Non				0,00	0,00	0,00	0,00	600,00	594,21	5,79
2g	Illkirch-Graffenstaden	218		26	795	0,01	Accotement rue de la Plaine	2 500,00	25,00	Oui	MAN2375	2111	18,10	18,10	0,00	0,00	0,00	6,90	6,83	0,07
2g	Illkirch-Graffenstaden	218	468	26	796	0,20	Talus	2 500,00	500,00	Non				0,00	0,00	0,00	0,00	500,00	495,18	4,82
2g	Illkirch-Graffenstaden	218	468	26	798	3,16	Talus	2 500,00	7 900,00	Non				0,00	0,00	0,00	0,00	7 900,00	7 823,80	76,20
2g	Illkirch-Graffenstaden	218	468	26	800	9,72	Route + chemin d'exploitation	7 500,00	72 900,00	Non				0,00	0,00	0,00	0,00	72 900,00	72 196,80	703,20
2g	Illkirch-Graffenstaden	218	468	26	802	3,42	Route + chemin d'exploitation	7 500,00	25 650,00	Non				0,00	0,00	0,00	0,00	25 650,00	25 402,58	247,42
2g	Illkirch-Graffenstaden	218	468	26	804	8,11	Route + chemin d'exploitation	7 500,00	60 825,00	Non				0,00	0,00	0,00	0,00	60 825,00	60 238,27	586,73
2g	Illkirch-Graffenstaden	218		26	806	0,11	Piste cyclable	7 500,00	825,00	Non				0,00	0,00	0,00	0,00	825,00	817,04	7,96
2g	Illkirch-Graffenstaden	218		26	807	0,03	Piste cyclable	7 500,00	225,00	Oui	MAN2377	2111	54,31	54,31	0,00	0,00	0,00	170,69	169,04	1,65
2g	Illkirch-Graffenstaden	218	468	26	808	9,18	Route + talus + piste cyclable	7 500,00	68 850,00	Non				0,00	0,00	0,00	0,00	68 850,00	68 185,86	664,14
2g	Illkirch-Graffenstaden	218	468	26	810	9,02	Route + talus + piste cyclable	7 500,00	67 650,00	Non				0,00	0,00	0,00	0,00	67 650,00	66 997,44	652,56

ANNEXE 2g et 2 H									COMPTES 211 TERRAINS								COMPTES 215 TRAVAUX		
Ann.	Commune	Code INSEE Com.	RD	Cadastre Section	Cadastre N°	Surface en ares	Nature	€/are	Valeur vénale selon barème (A)	Inscrit dans l'inventaire départemental	Si oui, N° de bien	Inscrit au compte	Montant total aux comptes 211 (B)	Compte 2111	Compte 2115	Compte 2117	Compte 2118	Valorisation des travaux (C=A-B)	Compte 2151 (D=CxRatio2151)	Compte 2152 (E=CxRatio2152)
2g	Illkirch-Graffenstaden	218	468	26	812	11,08	Route + accotement	7 500,00	83 100,00	Non				0,00	0,00	0,00	0,00	83 100,00	82 298,40	801,60
2g	Illkirch-Graffenstaden	218	468	26	814	7,68	Talus + accotement + route	5 000,00	38 400,00	Non				0,00	0,00	0,00	0,00	38 400,00	38 029,59	370,41
2g	Illkirch-Graffenstaden	218	468	26	816	3,18	Talus	2 500,00	7 950,00	Non				0,00	0,00	0,00	0,00	7 950,00	7 873,31	76,69
2g	Illkirch-Graffenstaden	218	468	26	818	1,41	Talus	2 500,00	3 525,00	Non				0,00	0,00	0,00	0,00	3 525,00	3 491,00	34,00
2g	Illkirch-Graffenstaden	218		26	820	0,03	Piste cyclable	7 500,00	225,00	Non				0,00	0,00	0,00	0,00	225,00	222,83	2,17
2g	Illkirch-Graffenstaden	218	468	26	822	0,02	Talus	2 500,00	50,00	Non				0,00	0,00	0,00	0,00	50,00	49,52	0,48
2g	Illkirch-Graffenstaden	218		26	829	27,34	Zone boisée + accotement	2 500,00	68 350,00	Non				0,00	0,00	0,00	0,00	68 350,00	67 690,69	659,31
2g	Illkirch-Graffenstaden	218	468	26	831	15,70	Accotement + route	5 000,00	78 500,00	Non				0,00	0,00	0,00	0,00	78 500,00	77 742,78	757,22
2g	Illkirch-Graffenstaden	218	468	26	833	1,71	Accotement + route	5 000,00	8 550,00	Non				0,00	0,00	0,00	0,00	8 550,00	8 467,53	82,47
2g	Illkirch-Graffenstaden	218	468	26	835	2,37	Accotement + route	5 000,00	11 850,00	Non				0,00	0,00	0,00	0,00	11 850,00	11 735,69	114,31
2g	Illkirch-Graffenstaden	218	468	26	837	0,92	Route + accotement	7 500,00	6 900,00	Non				0,00	0,00	0,00	0,00	6 900,00	6 833,44	66,56
2g	Illkirch-Graffenstaden	218		26	931	0,04	Accotement piste cyclable	2 500,00	100,00	Oui	MAN2486	2111	1,00	1,00	0,00	0,00	0,00	99,00	98,05	0,95
2g	Illkirch-Graffenstaden	218		26	934	0,01	Accotement piste cyclable	2 500,00	25,00	Oui	MAN2378	2111	18,10	18,10	0,00	0,00	0,00	6,90	6,83	0,07
2g	Illkirch-Graffenstaden	218		26	935	0,01	Accotement piste cyclable	2 500,00	25,00	Oui	MAN2383	2111	1,00	1,00	0,00	0,00	0,00	24,00	23,77	0,23
2g	Illkirch-Graffenstaden	218	468	26	966	2,15	Route + accotement	7 500,00	16 125,00	Oui	MAN2610	2118	1,00	0,00	0,00	0,00	1,00	16 124,00	15 968,47	155,53
2g	Illkirch-Graffenstaden	218	468	26	967	0,28	Route	10 000,00	2 800,00	Oui	MAN2611	2118	1,00	0,00	0,00	0,00	1,00	2 799,00	2 772,00	27,00
2g	Illkirch-Graffenstaden	218	468	26	968	4,20	Route + accotement	7 500,00	31 500,00	Oui	MAN2612	2118	1,00	0,00	0,00	0,00	1,00	31 499,00	31 195,16	303,84
2g	Illkirch-Graffenstaden	218	468	26	969	0,13	Route	10 000,00	1 300,00	Oui	MAN2613	2118	1,00	0,00	0,00	0,00	1,00	1 299,00	1 286,47	12,53
2g	Illkirch-Graffenstaden	218	468	26	970	2,73	Accotement + route	5 000,00	13 650,00	Oui	MAN2614	2118	1,00	0,00	0,00	0,00	1,00	13 649,00	13 517,34	131,66
2g	Illkirch-Graffenstaden	218	468	26	971	0,05	Accotement + route	5 000,00	250,00	Oui	MAN2615	2118	1,00	0,00	0,00	0,00	1,00	249,00	246,60	2,40
2g	Illkirch-Graffenstaden	218	468	26	972	1,31	Route + accotement	7 500,00	9 825,00	Oui	MAN2616	2118	1,00	0,00	0,00	0,00	1,00	9 824,00	9 729,24	94,76
2g	Illkirch-Graffenstaden	218	468	26	973	0,65	Accotement + route	5 000,00	3 250,00	Oui	MAN2617	2118	1,00	0,00	0,00	0,00	1,00	3 249,00	3 217,66	31,34
2g	Illkirch-Graffenstaden	218		27	190	14,38	Route	10 000,00	143 800,00	Non				0,00	0,00	0,00	0,00	143 800,00	142 412,88	1 387,12
2g	Illkirch-Graffenstaden	218	468	27	206	0,13	Route	10 000,00	1 300,00	Non				0,00	0,00	0,00	0,00	1 300,00	1 287,46	12,54
2g	Illkirch-Graffenstaden	218	468	27	208	0,31	Route	10 000,00	3 100,00	Non				0,00	0,00	0,00	0,00	3 100,00	3 070,10	29,90
2g	Illkirch-Graffenstaden	218		27	286	7,44	Accotement + route	5 000,00	37 200,00	Non				0,00	0,00	0,00	0,00	37 200,00	36 841,16	358,84
2g	Illkirch-Graffenstaden	218	468	27	288	2,28	Accotement + route	5 000,00	11 400,00	Non				0,00	0,00	0,00	0,00	11 400,00	11 290,03	109,97
2g	Illkirch-Graffenstaden	218	468	27	290	2,69	Accotement + route	5 000,00	13 450,00	Non				0,00	0,00	0,00	0,00	13 450,00	13 320,26	129,74
2g	Illkirch-Graffenstaden	218	468	27	292	3,11	Accotement + route	5 000,00	15 550,00	Non				0,00	0,00	0,00	0,00	15 550,00	15 400,00	150,00
2g	Illkirch-Graffenstaden	218	468	27	294	3,56	Accotement + route	5 000,00	17 800,00	Non				0,00	0,00	0,00	0,00	17 800,00	17 628,30	171,70
2g	Illkirch-Graffenstaden	218	468	27	296	4,30	Route + accotement	7 500,00	32 250,00	Non				0,00	0,00	0,00	0,00	32 250,00	31 938,91	311,09
2g	Illkirch-Graffenstaden	218	468	27	298	5,30	Route + accotement	7 500,00	39 750,00	Non				0,00	0,00	0,00	0,00	39 750,00	39 366,57	383,43
2g	Illkirch-Graffenstaden	218	468	27	300	7,41	Route + accotement	7 500,00	55 575,00	Non				0,00	0,00	0,00	0,00	55 575,00	55 038,91	536,09
2g	Illkirch-Graffenstaden	218	468	27	302	9,84	Route + accotement	7 500,00	73 800,00	Non				0,00	0,00	0,00	0,00	73 800,00	73 088,11	711,89
2g	Illkirch-Graffenstaden	218	468	28	540	0,98	Accotement + route	5 000,00	4 900,00	Non				0,00	0,00	0,00	0,00	4 900,00	4 852,73	47,27
2g	Illkirch-Graffenstaden	218		28	591	10,21	Route	10 000,00	102 100,00	Non				0,00	0,00	0,00	0,00	102 100,00	101 115,13	984,87
2g	Illkirch-Graffenstaden	218	468	28	737	0,21	Accotement boisé	2 500,00	525,00	Non				0,00	0,00	0,00	0,00	525,00	519,94	5,06
2g	Illkirch-Graffenstaden	218	468	28	739	3,41	Accotement boisé + route	5 000,00	17 050,00	Non				0,00	0,00	0,00	0,00	17 050,00	16 885,53	164,47
2g	Illkirch-Graffenstaden	218	468	28	741	0,99	Accotement boisé + route	5 000,00	4 950,00	Non				0,00	0,00	0,00	0,00	4 950,00	4 902,25	47,75
2g	Illkirch-Graffenstaden	218	468	28	743	0,18	Accotement boisé	2 500,00	450,00	Non				0,00	0,00	0,00	0,00	450,00	445,66	4,34
2g	Illkirch-Graffenstaden	218	468	28	748	12,03	Accotement + route	7 500,00	90 225,00	Oui	MAN2369	2111	13754,71	13 754,71	0,00	0,00	0,00	76 470,29	75 732,65	737,64
2g	Illkirch-Graffenstaden	218	468	28	750	2,26	Accotement + route	7 500,00	16 950,00	Oui	MAN2364	2111	59345,96	59 345,96	0,00	0,00	0,00	-42 395,96	-41 987,00	-408,96
2g	Illkirch-Graffenstaden	218	468	28	751	30,88	Accotement + route	7 500,00	231 600,00	Non				0,00	0,00	0,00	0,00	231 600,00	229 365,95	2 234,05
2g	Illkirch-Graffenstaden	218		28	754	1,56	Route	10 000,00	15 600,00	Non				0,00	0,00	0,00	0,00	15 600,00	15 449,52	150,48
2g	Illkirch-Graffenstaden	218	468	28	756	1,83	Route + accotement	7 500,00	13 725,00	Non				0,00	0,00	0,00	0,00	13 725,00	13 592,61	132,39
2g	Illkirch-Graffenstaden	218		28	758	1,30	Route	10 000,00	13 000,00	Non				0,00	0,00	0,00	0,00	13 000,00	12 874,60	125,40
2g	Illkirch-Graffenstaden	218		28	759	0,55	Route	10 000,00	5 500,00	Non				0,00	0,00	0,00	0,00	5 500,00	5 446,95	53,05
2g	Illkirch-Graffenstaden	218		28	762	0,48	Route	10 000,00	4 800,00	Non				0,00	0,00	0,00	0,00	4 800,00	4 753,70	46,30
2g	Illkirch-Graffenstaden	218		28	763	1,24	Route	10 000,00	12 400,00	Non				0,00	0,00	0,00	0,00	12 400,00	12 280,39	119,61
2g	Illkirch-Graffenstaden	218	468	28	774	1,02	Route	10 000,00	10 200,00	Non				0,00	0,00	0,00	0,00	10 200,00	10 101,61	98,39
2g	Illkirch-Graffenstaden	218	468	28	797	0,18	Route	10 000,00	1 800,00	Non				0,00	0,00	0,00	0,00	1 800,00	1 782,64	17,36
2g	Illkirch-Graffenstaden	218	468	28	798	5,24	Accotement + route	5 000,00	26 200,00	Oui	MAN2365	2111	26761,60	26 761,60	0,00	0,00	0,00	-561,60	-556,18	-5,42
2g	Illkirch-Graffenstaden	218	468	28	799	0,26	Accotement	2 500,00	650,00	Non				0,00	0,00	0,00	0,00	650,00	643,73	6,27
2g	Illkirch-Graffenstaden	218	468	28	800	2,81	Route + accotement	7 500,00	21 075,00	Oui	MAN2366	2111	14351,17	14 351,17	0,00	0,00	0,00	6 723,83	6 658,97	64,86
2g	Illkirch-Graffenstaden	218	468	28	801	0,47	Route + accotement	7 500,00	3 525,00	Non				0,00	0,00	0,00	0,00	3 525,00	3 491,00	34,00
2g	Illkirch-Graffenstaden	218	468	28	802	14,63	Route + accotement	7 500,00	109 725,00	Oui	MAN2367	2111	74717,99	74 717,99	0,00	0,00	0,00	35 007,01	34 669,33	337,68
2g	Illkirch-Graffenstaden	218	468	28	804	26,90	Route + accotement	7 500,00	201 750,00	Non				0,00	0,00	0,00	0,00	201 750,00	199 803,89	1 946,11
2g	Illkirch-Graffenstaden	218	468	28	806	7,29	Route	10 000,00	72 900,00	Non				0,00	0,00	0,00	0,00	72 900,00	72 196,80	703,20
2g	Illkirch-Graffenstaden	218	468	28	808	1,00	Route + accotement	7 500,00	7 500,00	Non				0,00	0,00	0,00	0,00	7 500,00	7 427,65	72,35
2g	Illkirch-Graffenstaden	218	468	28	810	1,39	Route	10 000,00	13 900,00	Non				0,00	0,00	0,00	0,00	13 900,00	13 765,92	134,08
2g	Illkirch-Graffenstaden	218	468	28	812	3,36	Route + accotement	7 500,00	25 200,00	Non				0,00	0,00	0,00	0,00	25 200,00	24 956,92	243,08
2g	Illkirch-Graffenstaden	218	468	28	815	23,98	Route + accotement	7 500,00	179 850,00	Non				0,00	0,00	0,00	0,00	179 850,00	178 115,14	1 734,86
2g	Illkirch-Graffenstaden	218	468	28	818	6,48	Route + accotement	7 500,00	48 600,00	Non				0,00	0,00	0,00	0,00	48 600,00	48 131,20	468,80

ANNEXE 2g et 2 H									COMPTES 211 TERRAINS								COMPTES 215 TRAVAUX		
Ann.	Commune	Code INSEE Com.	RD	Cadastre Section	Cadastre N°	Surface en ares	Nature	€/are	Valeur vénale selon barème (A)	Inscrit dans l'inventaire départemental	Si oui, N° de bien	Inscrit au compte	Montant total aux comptes 211 (B)	Compte 2111	Compte 2115	Compte 2117	Compte 2118	Valorisation des travaux (C=A-B)	Compte 2151 (D=CxRatio2151)	Compte 2152 (E=CxRatio2152)
2g	Illkirch-Graffenstaden	218	468	28	821	5,50	Route + accotement	7 500,00	41 250,00	Non				0,00	0,00	0,00	0,00	41 250,00	40 852,10	397,90
2g	Illkirch-Graffenstaden	218	468	28	824	1,70	Route + accotement	7 500,00	12 750,00	Non				0,00	0,00	0,00	0,00	12 750,00	12 627,01	122,99
2g	Illkirch-Graffenstaden	218	468	28	827	7,67	Route + accotement	7 500,00	57 525,00	Non				0,00	0,00	0,00	0,00	57 525,00	56 970,10	554,90
2g	Illkirch-Graffenstaden	218	468	28	830	1,43	Route + accotement	7 500,00	10 725,00	Non				0,00	0,00	0,00	0,00	10 725,00	10 621,54	103,46
2g	Illkirch-Graffenstaden	218	468	28	833	5,21	Route + accotement	7 500,00	39 075,00	Non				0,00	0,00	0,00	0,00	39 075,00	38 698,08	376,92
2g	Illkirch-Graffenstaden	218	468	28	835	0,23	Espace boisé	2 500,00	575,00	Non				0,00	0,00	0,00	0,00	575,00	569,45	5,55
2g	Illkirch-Graffenstaden	218	468	28	836	1,97	Route + accotement	7 500,00	14 775,00	Non				0,00	0,00	0,00	0,00	14 775,00	14 632,48	142,52
2g	Illkirch-Graffenstaden	218	468	28	838	0,01	Espace boisé	2 500,00	25,00	Non				0,00	0,00	0,00	0,00	25,00	24,76	0,24
2g	Illkirch-Graffenstaden	218	468	28	839	1,94	Route + accotement	7 500,00	14 550,00	Non				0,00	0,00	0,00	0,00	14 550,00	14 409,65	140,35
2g	Illkirch-Graffenstaden	218	468	28	841	1,81	Route + accotement	7 500,00	13 575,00	Non				0,00	0,00	0,00	0,00	13 575,00	13 444,05	130,95
2g	Illkirch-Graffenstaden	218	468	28	843	1,04	Route + accotement	7 500,00	7 800,00	Non				0,00	0,00	0,00	0,00	7 800,00	7 724,76	75,24
2g	Illkirch-Graffenstaden	218	468	28	845	1,66	Route + accotement	7 500,00	12 450,00	Non				0,00	0,00	0,00	0,00	12 450,00	12 329,91	120,09
2g	Illkirch-Graffenstaden	218	468	28	847	0,65	Accotement + route	5 000,00	3 250,00	Non				0,00	0,00	0,00	0,00	3 250,00	3 218,65	31,35
2g	Illkirch-Graffenstaden	218	468	28	849	0,53	Accotement	2 500,00	1 325,00	Non				0,00	0,00	0,00	0,00	1 325,00	1 312,22	12,78
2g	Illkirch-Graffenstaden	218	468	28	851	0,71	Accotement	2 500,00	1 775,00	Non				0,00	0,00	0,00	0,00	1 775,00	1 757,88	17,12
2g	Illkirch-Graffenstaden	218	468	28	853	0,26	Accotement	2 500,00	650,00	Non				0,00	0,00	0,00	0,00	650,00	643,73	6,27
2g	Illkirch-Graffenstaden	218	468	28	870	11,39	Accotement + route	5 000,00	56 950,00	Non				0,00	0,00	0,00	0,00	56 950,00	56 400,65	549,35
2g	Illkirch-Graffenstaden	218	468	28	872	5,05	Accotement	2 500,00	12 625,00	Non				0,00	0,00	0,00	0,00	12 625,00	12 503,22	121,78
2g	Illkirch-Graffenstaden	218	468	28	874	9,54	Accotement	2 500,00	23 850,00	Non				0,00	0,00	0,00	0,00	23 850,00	23 619,94	230,06
2g	Illkirch-Graffenstaden	218	468	28	876	10,09	Accotement	2 500,00	25 225,00	Non				0,00	0,00	0,00	0,00	25 225,00	24 981,68	243,32
2g	Illkirch-Graffenstaden	218	468	28	878	3,16	Accotement	2 500,00	7 900,00	Non				0,00	0,00	0,00	0,00	7 900,00	7 823,80	76,20
2g	Illkirch-Graffenstaden	218	468	28	880	2,82	Accotement	2 500,00	7 050,00	Non				0,00	0,00	0,00	0,00	7 050,00	6 981,99	68,01
2g	Illkirch-Graffenstaden	218	468	28	882	0,87	Accotement	2 500,00	2 175,00	Non				0,00	0,00	0,00	0,00	2 175,00	2 154,02	20,98
2g	Illkirch-Graffenstaden	218	468	28	884	3,99	Accotement	2 500,00	9 975,00	Non				0,00	0,00	0,00	0,00	9 975,00	9 878,78	96,22
2g	Illkirch-Graffenstaden	218	468	28	886	0,76	Accotement	2 500,00	1 900,00	Non				0,00	0,00	0,00	0,00	1 900,00	1 881,67	18,33
2g	Illkirch-Graffenstaden	218	468	28	888	2,16	Accotement	2 500,00	5 400,00	Non				0,00	0,00	0,00	0,00	5 400,00	5 347,91	52,09
2g	Illkirch-Graffenstaden	218		28	895	1,92	Accotement + trottoir	5 000,00	9 600,00	Non				0,00	0,00	0,00	0,00	9 600,00	9 507,40	92,60
2g	Illkirch-Graffenstaden	218	468	28	897	3,38	Accotement + route	5 000,00	16 900,00	Non				0,00	0,00	0,00	0,00	16 900,00	16 736,98	163,02
2g	Illkirch-Graffenstaden	218		28	898	1,63	Accotement + trottoir	5 000,00	8 150,00	Non				0,00	0,00	0,00	0,00	8 150,00	8 071,38	78,62
2g	Illkirch-Graffenstaden	218		28	900	0,69	Trottoir + piste cyclable	7 500,00	5 175,00	Non				0,00	0,00	0,00	0,00	5 175,00	5 125,08	49,92
2g	Illkirch-Graffenstaden	218		28	902	0,60	Trottoir + piste cyclable	7 500,00	4 500,00	Non				0,00	0,00	0,00	0,00	4 500,00	4 456,59	43,41
2g	Illkirch-Graffenstaden	218		28	904	1,54	Trottoir + piste cyclable	7 500,00	11 550,00	Non				0,00	0,00	0,00	0,00	11 550,00	11 438,59	111,41
2g	Illkirch-Graffenstaden	218	468	28	1016	20,95	Accotement	2 500,00	52 375,00	Oui	MAN2619	2118	1,00	0,00	0,00	0,00	1,00	52 374,00	51 868,79	505,21
2g	Illkirch-Graffenstaden	218		28	1017	1,20	Accotement	2 500,00	3 000,00	Oui	MAN2476	2111	1,00	1,00	0,00	0,00	0,00	2 999,00	2 970,07	28,93
2g	Illkirch-Graffenstaden	218	468	28	1018	1,70	Accotement	2 500,00	4 250,00	Non				0,00	0,00	0,00	0,00	4 250,00	4 209,00	41,00
2g	Illkirch-Graffenstaden	218		28	1019	6,74	Accotement + trottoir	5 000,00	33 700,00	Oui	MAN2480	2111	1,00	1,00	0,00	0,00	0,00	33 699,00	33 373,93	325,07
2g	Illkirch-Graffenstaden	218	468	28	1020	23,61	Route + accotement	7 500,00	177 075,00	Oui	MAN2618	2118	1,00	0,00	0,00	0,00	1,00	177 074,00	175 365,92	1 708,08
2g	Illkirch-Graffenstaden	218		28	1021	3,75	Accotement + route	5 000,00	18 750,00	Oui	MAN2481	2111	1,00	1,00	0,00	0,00	0,00	18 749,00	18 568,14	180,86
2g	Illkirch-Graffenstaden	218		30	276	109,36	Route	10 000,00	1 093 600,00	Non				0,00	0,00	0,00	0,00	1 093 600,00	1 083 050,96	10 549,04
2g	Illkirch-Graffenstaden	218		31	182	61,08	Route	10 000,00	610 800,00	Non				0,00	0,00	0,00	0,00	610 800,00	604 908,13	5 891,87
2g	Illkirch-Graffenstaden	218		31	418	1,51	Piste cyclable	7 500,00	11 325,00	Non				0,00	0,00	0,00	0,00	11 325,00	11 215,76	109,24
2g	Illkirch-Graffenstaden	218	468	33	409	170,48	RD 468 + Route du Rhin	10 000,00	1 704 800,00	Non				0,00	0,00	0,00	0,00	1 704 800,00	1 688 355,23	16 444,77
2g	Illkirch-Graffenstaden	218	468	33	562	0,03	Accotement	2 500,00	75,00	Non				0,00	0,00	0,00	0,00	75,00	74,28	0,72
2g	Illkirch-Graffenstaden	218	468	33	564	6,71	Accotement + route	5 000,00	33 550,00	Non				0,00	0,00	0,00	0,00	33 550,00	33 226,37	323,63
2g	Illkirch-Graffenstaden	218	468	33	566	0,81	Accotement + route	5 000,00	4 050,00	Non				0,00	0,00	0,00	0,00	4 050,00	4 010,93	39,07
2g	Illkirch-Graffenstaden	218	468	33	568	0,82	Accotement + route	5 000,00	4 100,00	Non				0,00	0,00	0,00	0,00	4 100,00	4 060,45	39,55
2g	Illkirch-Graffenstaden	218	468	33	570	1,64	Accotement + route	5 000,00	8 200,00	Non				0,00	0,00	0,00	0,00	8 200,00	8 120,90	79,10
2g	Illkirch-Graffenstaden	218	468	33	572	0,82	Accotement + route	5 000,00	4 100,00	Non				0,00	0,00	0,00	0,00	4 100,00	4 060,45	39,55
2g	Illkirch-Graffenstaden	218	468	33	574	0,83	Accotement + route	5 000,00	4 150,00	Non				0,00	0,00	0,00	0,00	4 150,00	4 109,97	40,03
2g	Illkirch-Graffenstaden	218	468	33	576	1,65	Accotement + route	5 000,00	8 250,00	Non				0,00	0,00	0,00	0,00	8 250,00	8 170,42	79,58
2g	Illkirch-Graffenstaden	218	468	33	578	1,65	Accotement + route	5 000,00	8 250,00	Non				0,00	0,00	0,00	0,00	8 250,00	8 170,42	79,58
2g	Illkirch-Graffenstaden	218	468	33	580	0,98	Accotement + route	5 000,00	4 900,00	Non				0,00	0,00	0,00	0,00	4 900,00	4 852,73	47,27
2g	Illkirch-Graffenstaden	218	468	33	582	0,97	Accotement + route	5 000,00	4 850,00	Non				0,00	0,00	0,00	0,00	4 850,00	4 803,22	46,78
2g	Illkirch-Graffenstaden	218	468	33	584	1,93	Accotement + route	5 000,00	9 650,00	Non				0,00	0,00	0,00	0,00	9 650,00	9 556,91	93,09
2g	Illkirch-Graffenstaden	218	468	33	586	0,96	Accotement + route	5 000,00	4 800,00	Non				0,00	0,00	0,00	0,00	4 800,00	4 753,70	46,30
2g	Illkirch-Graffenstaden	218	468	33	588	0,96	Accotement + route	5 000,00	4 800,00	Non				0,00	0,00	0,00	0,00	4 800,00	4 753,70	46,30
2g	Illkirch-Graffenstaden	218	468	33	602	0,49	Accotement + route	5 000,00	2 450,00	Non				0,00	0,00	0,00	0,00	2 450,00	2 426,37	23,63
2g	Illkirch-Graffenstaden	218	468	33	604	0,48	Accotement + route	5 000,00	2 400,00	Non				0,00	0,00	0,00	0,00	2 400,00	2 376,85	23,15
2g	Illkirch-Graffenstaden	218	468	33	606	0,97	Accotement + route	5 000,00	4 850,00	Non				0,00	0,00	0,00	0,00	4 850,00	4 803,22	46,78
2g	Illkirch-Graffenstaden	218	468	33	608	0,93	Accotement + route	5 000,00	4 650,00	Non				0,00	0,00	0,00	0,00	4 650,00	4 605,15	44,85
2g	Illkirch-Graffenstaden	218	468	33	610	0,93	Accotement + route	5 000,00	4 650,00	Non				0,00	0,00	0,00	0,00	4 650,00	4 605,15	44,85
2g	Illkirch-Graffenstaden	218	468	33	612	2,77	Route + accotement	7 500,00	20 775,00	Non				0,00	0,00	0,00	0,00	20 775,00	20 574,60	200,40
2g	Illkirch-Graffenstaden	218	468	33	614	1,84	Route + accotement	7 500,00	13 800,00	Non				0,00	0,00	0,00	0,00	13 800,00	13 666,88	133,12

ANNEXE 2g et 2 H										COMPTES 211 TERRAINS								COMPTES 215 TRAVAUX		
Ann.	Commune	Code INSEE Com.	RD	Cadastre Section	Cadastre N°	Surface en ares	Nature	€/are	Valeur vénale selon barème (A)	Inscrit dans l'inventaire départemental	Si oui, N° de bien	Inscrit au compte	Montant total aux comptes 211 (B)	Compte 2111	Compte 2115	Compte 2117	Compte 2118	Valorisation des travaux (C=A-B)	Compte 2151 (D=CxRatio2151)	Compte 2152 (E=CxRatio2152)
2g	Illkirch-Graffenstaden	218	468	33	616	0,94	Route + accotement	7 500,00	7 050,00	Non				0,00	0,00	0,00	0,00	7 050,00	6 981,99	68,01
2g	Illkirch-Graffenstaden	218	468	33	618	0,96	Route + accotement	7 500,00	7 200,00	Non				0,00	0,00	0,00	0,00	7 200,00	7 130,55	69,45
2g	Illkirch-Graffenstaden	218	468	33	620	0,98	Route + accotement	7 500,00	7 350,00	Non				0,00	0,00	0,00	0,00	7 350,00	7 279,10	70,90
2g	Illkirch-Graffenstaden	218	468	33	622	6,20	Route + accotement	7 500,00	46 500,00	Non				0,00	0,00	0,00	0,00	46 500,00	46 051,45	448,55
2g	Illkirch-Graffenstaden	218	468	33	624	2,15	Route + accotement	7 500,00	16 125,00	Non				0,00	0,00	0,00	0,00	16 125,00	15 969,46	155,54
2g	Illkirch-Graffenstaden	218	468	33	626	0,70	Route + accotement	7 500,00	5 250,00	Non				0,00	0,00	0,00	0,00	5 250,00	5 199,36	50,64
2g	Illkirch-Graffenstaden	218	468	33	628	4,50	Route + accotement	7 500,00	33 750,00	Non				0,00	0,00	0,00	0,00	33 750,00	33 424,44	325,56
2g	Illkirch-Graffenstaden	218	468	33	630	1,33	Route + accotement	7 500,00	9 975,00	Non				0,00	0,00	0,00	0,00	9 975,00	9 878,78	96,22
2g	Illkirch-Graffenstaden	218	468	33	632	1,24	Route + accotement	7 500,00	9 300,00	Non				0,00	0,00	0,00	0,00	9 300,00	9 210,29	89,71
2g	Illkirch-Graffenstaden	218	468	33	634	2,30	Route + accotement	7 500,00	17 250,00	Non				0,00	0,00	0,00	0,00	17 250,00	17 083,60	166,40
2g	Illkirch-Graffenstaden	218	468	33	636	2,72	Route + accotement	7 500,00	20 400,00	Non				0,00	0,00	0,00	0,00	20 400,00	20 203,22	196,78
2g	Illkirch-Graffenstaden	218	468	33	638	2,80	Route + accotement	7 500,00	21 000,00	Non				0,00	0,00	0,00	0,00	21 000,00	20 797,43	202,57
2g	Illkirch-Graffenstaden	218	468	33	640	1,23	Route + accotement	7 500,00	9 225,00	Non				0,00	0,00	0,00	0,00	9 225,00	9 136,01	88,99
2g	Illkirch-Graffenstaden	218	468	33	642	1,61	Route + accotement	7 500,00	12 075,00	Non				0,00	0,00	0,00	0,00	12 075,00	11 958,52	116,48
2g	Illkirch-Graffenstaden	218	468	33	644	0,71	Route + accotement	7 500,00	5 325,00	Non				0,00	0,00	0,00	0,00	5 325,00	5 273,63	51,37
2g	Illkirch-Graffenstaden	218	468	33	646	3,68	Route + accotement	7 500,00	27 600,00	Non				0,00	0,00	0,00	0,00	27 600,00	27 333,77	266,23
2g	Illkirch-Graffenstaden	218		33	717	12,80	Piste cyclable	7 500,00	96 000,00	Non				0,00	0,00	0,00	0,00	96 000,00	95 073,97	926,03
2g	Illkirch-Graffenstaden	218		33	719	1,08	Piste cyclable	7 500,00	8 100,00	Non				0,00	0,00	0,00	0,00	8 100,00	8 021,87	78,13
2g	Illkirch-Graffenstaden	218		33	721	0,30	Piste cyclable	7 500,00	2 250,00	Non				0,00	0,00	0,00	0,00	2 250,00	2 228,30	21,70
2g	Illkirch-Graffenstaden	218		33	723	0,10	Piste cyclable	7 500,00	750,00	Non				0,00	0,00	0,00	0,00	750,00	742,77	7,23
2g	Illkirch-Graffenstaden	218		33	725	0,20	Piste cyclable	7 500,00	1 500,00	Non				0,00	0,00	0,00	0,00	1 500,00	1 485,53	14,47
2g	Illkirch-Graffenstaden	218		33	727	0,21	Piste cyclable	7 500,00	1 575,00	Non				0,00	0,00	0,00	0,00	1 575,00	1 559,81	15,19
2g	Illkirch-Graffenstaden	218		33	729	0,21	Piste cyclable	7 500,00	1 575,00	Non				0,00	0,00	0,00	0,00	1 575,00	1 559,81	15,19
2g	Illkirch-Graffenstaden	218		33	731	0,21	Piste cyclable	7 500,00	1 575,00	Non				0,00	0,00	0,00	0,00	1 575,00	1 559,81	15,19
2g	Illkirch-Graffenstaden	218		33	733	0,21	Piste cyclable	7 500,00	1 575,00	Non				0,00	0,00	0,00	0,00	1 575,00	1 559,81	15,19
2g	Illkirch-Graffenstaden	218		33	735	0,21	Piste cyclable	7 500,00	1 575,00	Non				0,00	0,00	0,00	0,00	1 575,00	1 559,81	15,19
2g	Illkirch-Graffenstaden	218		33	737	0,21	Piste cyclable	7 500,00	1 575,00	Non				0,00	0,00	0,00	0,00	1 575,00	1 559,81	15,19
2g	Illkirch-Graffenstaden	218		33	739	0,21	Piste cyclable	7 500,00	1 575,00	Non				0,00	0,00	0,00	0,00	1 575,00	1 559,81	15,19
2g	Illkirch-Graffenstaden	218		33	741	0,20	Piste cyclable	7 500,00	1 500,00	Non				0,00	0,00	0,00	0,00	1 500,00	1 485,53	14,47
2g	Illkirch-Graffenstaden	218		33	743	0,20	Piste cyclable	7 500,00	1 500,00	Non				0,00	0,00	0,00	0,00	1 500,00	1 485,53	14,47
2g	Illkirch-Graffenstaden	218		33	745	0,20	Piste cyclable	7 500,00	1 500,00	Non				0,00	0,00	0,00	0,00	1 500,00	1 485,53	14,47
2g	Illkirch-Graffenstaden	218		33	747	0,10	Piste cyclable	7 500,00	750,00	Non				0,00	0,00	0,00	0,00	750,00	742,77	7,23
2g	Illkirch-Graffenstaden	218		33	749	0,41	Piste cyclable	7 500,00	3 075,00	Non				0,00	0,00	0,00	0,00	3 075,00	3 045,34	29,66
2g	Illkirch-Graffenstaden	218		33	751	0,10	Piste cyclable	7 500,00	750,00	Non				0,00	0,00	0,00	0,00	750,00	742,77	7,23
2g	Illkirch-Graffenstaden	218	468	33	754	167,16	Route + accotement	7 500,00	1 253 700,00	Non				0,00	0,00	0,00	0,00	1 253 700,00	1 241 606,61	12 093,39
2g	Illkirch-Graffenstaden	218	468	33	755	33,54	Route + accotement	7 500,00	251 550,00	Oui	MAN2433	2111	1,00	1,00	0,00	0,00	0,00	251 549,00	249 122,52	2 426,48
2g	Illkirch-Graffenstaden	218	468	34	288	7,76	Route + accotement	7 500,00	58 200,00	Non				0,00	0,00	0,00	0,00	58 200,00	57 638,59	561,41
2g	Illkirch-Graffenstaden	218		34	289	9,12	Chemin du Routoir	5 000,00	45 600,00	Non				0,00	0,00	0,00	0,00	45 600,00	45 160,14	439,86
2g	Illkirch-Graffenstaden	218	468	34	292	2,80	Accotement + route	5 000,00	14 000,00	Non				0,00	0,00	0,00	0,00	14 000,00	13 864,95	135,05
2g	Illkirch-Graffenstaden	218	468	34	297	195,34	Route + accotement	7 500,00	1 465 050,00	Non				0,00	0,00	0,00	0,00	1 465 050,00	1 450 917,89	14 132,11
2g	Illkirch-Graffenstaden	218	468	34	301	2,18	Route + accotement	7 500,00	16 350,00	Non				0,00	0,00	0,00	0,00	16 350,00	16 192,29	157,71
2g	Illkirch-Graffenstaden	218		34	303	2,57	Route du Rhin	10 000,00	25 700,00	Non				0,00	0,00	0,00	0,00	25 700,00	25 452,09	247,91
2g	Illkirch-Graffenstaden	218	468	34	309	104,37	Route + chemoin du Routoir	7 500,00	782 775,00	Oui	MAN2584	2118	88596,57	0,00	0,00	0,00	88 596,57	694 178,43	687 482,27	6 696,16
2g	Illkirch-Graffenstaden	218	468	35	260	47,86	Route	10 000,00	478 600,00	Non				0,00	0,00	0,00	0,00	478 600,00	473 983,35	4 616,65
2g	Illkirch-Graffenstaden	218	468	35	263	0,54	Accotement	2 500,00	1 350,00	Non				0,00	0,00	0,00	0,00	1 350,00	1 336,98	13,02
2g	Illkirch-Graffenstaden	218	468	35	265	0,73	Accotement	2 500,00	1 825,00	Non				0,00	0,00	0,00	0,00	1 825,00	1 807,40	17,60
2g	Illkirch-Graffenstaden	218	468	35	268	0,17	Accotement	2 500,00	425,00	Non				0,00	0,00	0,00	0,00	425,00	420,90	4,10
2g	Illkirch-Graffenstaden	218	468	35	270	0,18	Accotement	2 500,00	450,00	Non				0,00	0,00	0,00	0,00	450,00	445,66	4,34
2g	Illkirch-Graffenstaden	218	468	35	272	0,25	Accotement	2 500,00	625,00	Non				0,00	0,00	0,00	0,00	625,00	618,97	6,03
2g	Illkirch-Graffenstaden	218	468	35	276	0,16	Accotement	2 500,00	400,00	Non				0,00	0,00	0,00	0,00	400,00	396,14	3,86
2g	Illkirch-Graffenstaden	218	468	35	278	0,28	Accotement	2 500,00	700,00	Non				0,00	0,00	0,00	0,00	700,00	693,25	6,75
2g	Illkirch-Graffenstaden	218	468	35	280	0,28	Accotement	2 500,00	700,00	Non				0,00	0,00	0,00	0,00	700,00	693,25	6,75
2g	Illkirch-Graffenstaden	218	468	35	282	0,28	Accotement	2 500,00	700,00	Non				0,00	0,00	0,00	0,00	700,00	693,25	6,75
2g	Illkirch-Graffenstaden	218	468	35	284	0,27	Accotement	2 500,00	675,00	Non				0,00	0,00	0,00	0,00	675,00	668,49	6,51
2g	Illkirch-Graffenstaden	218	468	35	286	1,58	Accotement	2 500,00	3 950,00	Non				0,00	0,00	0,00	0,00	3 950,00	3 911,90	38,10
2g	Illkirch-Graffenstaden	218	468	37	396	2,85	Accotement + route	5 000,00	14 250,00	Non				0,00	0,00	0,00	0,00	14 250,00	14 112,54	137,46
2g	Illkirch-Graffenstaden	218	468	37	398	0,29	Accotement	2 500,00	725,00	Non				0,00	0,00	0,00	0,00	725,00	718,01	6,99
2g	Illkirch-Graffenstaden	218	468	37	400	0,23	Accotement	2 500,00	575,00	Non				0,00	0,00	0,00	0,00	575,00	569,45	5,55
2g	Illkirch-Graffenstaden	218	468	37	402	0,18	Accotement	2 500,00	450,00	Non				0,00	0,00	0,00	0,00	450,00	445,66	4,34
2g	Illkirch-Graffenstaden	218	468	37	404	0,44	Accotement	2 500,00	1 100,00	Non				0,00	0,00	0,00	0,00	1 100,00	1 089,39	10,61
2g	Illkirch-Graffenstaden	218	468	37	406	0,26	Accotement	2 500,00	650,00	Non				0,00	0,00	0,00	0,00	650,00	643,73	6,27
2g	Illkirch-Graffenstaden	218	468	37	408	0,47	Accotement	2 500,00	1 175,00	Non				0,00	0,00	0,00	0,00	1 175,00	1 163,67	11,33
2g	Illkirch-Graffenstaden	218	468	37	410	3,86	Accotement + route	5 000,00	19 300,00	Non				0,00	0,00	0,00	0,00	19 300,00	19 113,83	186,17

ANNEXE 2g et 2 H									COMPTES 211 TERRAINS								COMPTES 215 TRAVAUX		
Ann.	Commune	Code INSEE Com.	RD	Cadastre Section	Cadastre N°	Surface en ares	Nature	€/are	Valeur vénale selon barème (A)	Inscrit dans l'inventaire départemental	Si oui, N° de bien	Inscrit au compte	Montant total aux comptes 211 (B)	Compte 2111	Compte 2115	Compte 2117	Compte 2118	Valorisation des travaux (C=A-B)	Compte 2151 (D=CxRatio2151)	Compte 2152 (E=CxRatio2152)
2g	Illkirch-Graffenstaden	218	468	37	412	0,38	Accotement + route	5 000,00	1 900,00	Non				0,00	0,00	0,00	0,00	1 900,00	1 881,67	18,33
2g	Illkirch-Graffenstaden	218	468	37	414	0,39	Accotement + route	5 000,00	1 950,00	Non				0,00	0,00	0,00	0,00	1 950,00	1 931,19	18,81
2g	Illkirch-Graffenstaden	218	468	37	416	0,46	Accotement + route	5 000,00	2 300,00	Non				0,00	0,00	0,00	0,00	2 300,00	2 277,81	22,19
2g	Illkirch-Graffenstaden	218	468	37	418	4,11	Accotement + route	5 000,00	20 550,00	Non				0,00	0,00	0,00	0,00	20 550,00	20 351,77	198,23
2g	Illkirch-Graffenstaden	218		37	432	1,31	Talus	2 500,00	3 275,00	Oui	MAN2384	2111	1,00	1,00	0,00	0,00	0,00	3 274,00	3 242,42	31,58
2g	Illkirch-Graffenstaden	218	468	37	434	2,76	Accotement	2 500,00	6 900,00	Oui	MAN2385	2111	1,00	1,00	0,00	0,00	0,00	6 899,00	6 832,45	66,55
2g	Illkirch-Graffenstaden	218	468	37	456	128,20	Route + accotement	5 000,00	641 000,00	Oui	MAN2434	2111	1,00	1,00	0,00	0,00	0,00	640 999,00	634 815,82	6 183,18
2g	Illkirch-Graffenstaden	218	468	37	457	25,37	Route + accotement	5 000,00	126 850,00	Oui	MAN2435	2111	1,00	1,00	0,00	0,00	0,00	126 849,00	125 625,39	1 223,61
2g	Illkirch-Graffenstaden	218	468	38	227	86,86	Route	10 000,00	868 600,00	Non				0,00	0,00	0,00	0,00	868 600,00	860 221,35	8 378,65
2g	Illkirch-Graffenstaden	218	468	38	563	0,11	Route	10 000,00	1 100,00	Non				0,00	0,00	0,00	0,00	1 100,00	1 089,39	10,61
2g	Illkirch-Graffenstaden	218	468	38	565	0,08	Route	10 000,00	800,00	Non				0,00	0,00	0,00	0,00	800,00	792,28	7,72
2g	Illkirch-Graffenstaden	218	468	38	567	0,09	Route	10 000,00	900,00	Non				0,00	0,00	0,00	0,00	900,00	891,32	8,68
2g	Illkirch-Graffenstaden	218	468	38	568	0,03	Route	10 000,00	300,00	Non				0,00	0,00	0,00	0,00	300,00	297,11	2,89
2g	Illkirch-Graffenstaden	218	468	38	798	20,71	Route + accotement	7 500,00	155 325,00	Non				0,00	0,00	0,00	0,00	155 325,00	153 826,71	1 498,29
2g	Illkirch-Graffenstaden	218	468	38	800	1,61	Accotement + route	5 000,00	8 050,00	Non				0,00	0,00	0,00	0,00	8 050,00	7 972,35	77,65
2g	Illkirch-Graffenstaden	218	468	38	802	0,76	Accotement + route	5 000,00	3 800,00	Non				0,00	0,00	0,00	0,00	3 800,00	3 763,34	36,66
2g	Illkirch-Graffenstaden	218	468	38	804	0,73	Accotement + route	5 000,00	3 650,00	Non				0,00	0,00	0,00	0,00	3 650,00	3 614,79	35,21
2g	Illkirch-Graffenstaden	218	468	38	806	0,69	Accotement + route	5 000,00	3 450,00	Non				0,00	0,00	0,00	0,00	3 450,00	3 416,72	33,28
2g	Illkirch-Graffenstaden	218	468	38	808	2,67	Accotement	2 500,00	6 675,00	Non				0,00	0,00	0,00	0,00	6 675,00	6 610,61	64,39
2g	Illkirch-Graffenstaden	218	468	38	810	1,64	Accotement	2 500,00	4 100,00	Non				0,00	0,00	0,00	0,00	4 100,00	4 060,45	39,55
2g	Illkirch-Graffenstaden	218	468	38	812	0,52	Accotement	2 500,00	1 300,00	Non				0,00	0,00	0,00	0,00	1 300,00	1 287,46	12,54
2g	Illkirch-Graffenstaden	218	468	38	814	0,72	Accotement	2 500,00	1 800,00	Non				0,00	0,00	0,00	0,00	1 800,00	1 782,64	17,36
2g	Illkirch-Graffenstaden	218	468	38	816	0,18	Accotement	2 500,00	450,00	Non				0,00	0,00	0,00	0,00	450,00	445,66	4,34
2g	Illkirch-Graffenstaden	218	468	38	818	0,18	Accotement	2 500,00	450,00	Non				0,00	0,00	0,00	0,00	450,00	445,66	4,34
2g	Illkirch-Graffenstaden	218	468	38	820	0,18	Accotement	2 500,00	450,00	Non				0,00	0,00	0,00	0,00	450,00	445,66	4,34
2g	Illkirch-Graffenstaden	218	468	38	822	1,15	Accotement	2 500,00	2 875,00	Non				0,00	0,00	0,00	0,00	2 875,00	2 847,27	27,73
2g	Illkirch-Graffenstaden	218	468	38	824	0,16	Accotement	2 500,00	400,00	Non				0,00	0,00	0,00	0,00	400,00	396,14	3,86
2g	Illkirch-Graffenstaden	218	468	38	826	0,18	Accotement	2 500,00	450,00	Non				0,00	0,00	0,00	0,00	450,00	445,66	4,34
2g	Illkirch-Graffenstaden	218	468	38	828	0,10	Accotement	2 500,00	250,00	Non				0,00	0,00	0,00	0,00	250,00	247,59	2,41
2g	Illkirch-Graffenstaden	218	468	38	880	50,20	Route + accotement	7 500,00	376 500,00	Non				0,00	0,00	0,00	0,00	376 500,00	372 868,22	3 631,78
2g	Illkirch-Graffenstaden	218	468	38	881	8,63	Accotement	2 500,00	21 575,00	Oui	MAN2436	2111	1,00	1,00	0,00	0,00	0,00	21 574,00	21 365,89	208,11
2g	Illkirch-Graffenstaden	218		40	496	0,01	Accotement	2 500,00	25,00	Non				0,00	0,00	0,00	0,00	25,00	24,76	0,24
2g	Illkirch-Graffenstaden	218		40	497	0,12	Trottoir	7 500,00	900,00	Non				0,00	0,00	0,00	0,00	900,00	891,32	8,68
2g	Illkirch-Graffenstaden	218	468	41	239	99,00	Route	10 000,00	990 000,00	Non				0,00	0,00	0,00	0,00	990 000,00	980 450,30	9 549,70
2g	Illkirch-Graffenstaden	218		41	383	4,35	Accotement	2 500,00	10 875,00	Non				0,00	0,00	0,00	0,00	10 875,00	10 770,10	104,90
2g	Illkirch-Graffenstaden	218	468	41	384	3,73	Accotement	2 500,00	9 325,00	Non				0,00	0,00	0,00	0,00	9 325,00	9 235,05	89,95
2g	Illkirch-Graffenstaden	218		41	389	0,17	Route	10 000,00	1 700,00	Non				0,00	0,00	0,00	0,00	1 700,00	1 683,60	16,40
2g	Illkirch-Graffenstaden	218		42	74	2,33	Route + accotement	7 500,00	17 475,00	Oui	MAN2500	2118	1621,45	0,00	0,00	0,00	1 621,45	15 853,55	15 700,62	152,93
2g	Illkirch-Graffenstaden	218		42	80	1,24	Route + accotement	7 500,00	9 300,00	Oui	MAN2501	2118	862,92	0,00	0,00	0,00	862,92	8 437,08	8 355,69	81,39
2g	Illkirch-Graffenstaden	218		42	81	1,23	Route + accotement	7 500,00	9 225,00	Oui	MAN2502	2118	855,96	0,00	0,00	0,00	855,96	8 369,04	8 288,31	80,73
2g	Illkirch-Graffenstaden	218		42	88	1,22	Route + accotement	7 500,00	9 150,00	Oui	MAN2490	2117	849,00	0,00	0,00	849,00	0,00	8 301,00	8 220,93	80,07
2g	Illkirch-Graffenstaden	218	468	42	211	37,51	Route	10 000,00	375 100,00	Non				0,00	0,00	0,00	0,00	375 100,00	371 481,73	3 618,27
2g	Illkirch-Graffenstaden	218		42	219	1,21	Route + accotement	7 500,00	9 075,00	Oui	MAN2503	2118	842,04	0,00	0,00	0,00	842,04	8 232,96	8 153,54	79,42
2g	Illkirch-Graffenstaden	218		42	331	21,08	Route	10 000,00	210 800,00	Non				0,00	0,00	0,00	0,00	210 800,00	208 766,59	2 033,41
2g	Illkirch-Graffenstaden	218	468	42	336	1,35	Route	10 000,00	13 500,00	Non				0,00	0,00	0,00	0,00	13 500,00	13 369,78	130,22
2g	Illkirch-Graffenstaden	218	468	42	469	2,65	Accotement	2 500,00	6 625,00	Non				0,00	0,00	0,00	0,00	6 625,00	6 561,09	63,91
2g	Illkirch-Graffenstaden	218	468	42	474	7,87	Route	10 000,00	78 700,00	Non				0,00	0,00	0,00	0,00	78 700,00	77 940,85	759,15
2g	Illkirch-Graffenstaden	218	468	42	475	2,20	Accotement	2 500,00	5 500,00	Non				0,00	0,00	0,00	0,00	5 500,00	5 446,95	53,05
2g	Illkirch-Graffenstaden	218	468	42	478	8,69	Accotement	2 500,00	21 725,00	Non				0,00	0,00	0,00	0,00	21 725,00	21 515,44	209,56
2g	Illkirch-Graffenstaden	218		42	480	1,12	Route + accotement	7 500,00	8 400,00	Non				0,00	0,00	0,00	0,00	8 400,00	8 318,97	81,03
2g	Illkirch-Graffenstaden	218	468	42	485	0,05	Accotement	2 500,00	125,00	Oui	MAN2504	2118	34,80	0,00	0,00	0,00	34,80	90,20	89,33	0,87
2g	Illkirch-Graffenstaden	218		42	491	0,14	Talus	2 500,00	350,00	Oui	MAN2505	2118	97,43	0,00	0,00	0,00	97,43	252,57	250,13	2,44
2g	Illkirch-Graffenstaden	218		42	494	0,37	Talus	2 500,00	925,00	Oui	MAN2506	2118	257,48	0,00	0,00	0,00	257,48	667,52	661,08	6,44
2g	Illkirch-Graffenstaden	218		42	495	0,21	Chemin d'exploitation	5 000,00	1 050,00	Oui	MAN2507	2118	146,14	0,00	0,00	0,00	146,14	903,86	895,14	8,72
2g	Illkirch-Graffenstaden	218		42	497	0,53	Talus	2 500,00	1 325,00	Oui	MAN2575	2118	386,56	0,00	0,00	0,00	386,56	938,44	929,39	9,05
2g	Illkirch-Graffenstaden	218		42	498	0,21	Chemin d'exploitation	5 000,00	1 050,00	Oui	MAN2576	2118	153,16	0,00	0,00	0,00	153,16	896,84	888,19	8,65
2g	Illkirch-Graffenstaden	218		42	500	0,70	Talus + piste cyclable	5 000,00	3 500,00	Oui	MAN2508	2118	487,13	0,00	0,00	0,00	487,13	3 012,87	2 983,81	29,06
2g	Illkirch-Graffenstaden	218		42	501	0,21	Chemin d'exploitation	5 000,00	1 050,00	Oui	MAN2509	2118	146,14	0,00	0,00	0,00	146,14	903,86	895,14	8,72
2g	Illkirch-Graffenstaden	218		42	503	0,86	Talus + piste cyclable	5 000,00	4 300,00	Non				0,00	0,00	0,00	0,00	4 300,00	4 258,52	41,48
2g	Illkirch-Graffenstaden	218		42	504	0,22	Chemin d'exploitation	5 000,00	1 100,00	Non				0,00	0,00	0,00	0,00	1 100,00	1 089,39	10,61
2g	Illkirch-Graffenstaden	218		42	506	1,02	Talus + piste cyclable	5 000,00	5 100,00	Oui	MAN2510	2118	709,82	0,00	0,00	0,00	709,82	4 390,18	4 347,83	42,35
2g	Illkirch-Graffenstaden	218		42	507	0,22	Chemin d'exploitation	5 000,00	1 100,00	Oui	MAN2511	2118	153,10	0,00	0,00	0,00	153,10	946,90	937,77	9,13
2g	Illkirch-Graffenstaden	218		42	509	1,18	Talus + piste cyclable	5 000,00	5 900,00	Oui	MAN2512	2118	821,16	0,00	0,00	0,00	821,16	5 078,84	5 029,85	48,99

ANNEXE 2g et 2 H										COMPTES 211 TERRAINS								COMPTES 215 TRAVAUX		
Ann.	Commune	Code INSEE Com.	RD	Cadastre Section	Cadastre N°	Surface en ares	Nature	€/are	Valeur vénale selon barème (A)	Inscrit dans l'inventaire départemental	Si oui, N° de bien	Inscrit au compte	Montant total aux comptes 211 (B)	Compte 2111	Compte 2115	Compte 2117	Compte 2118	Valorisation des travaux (C=A-B)	Compte 2151 (D=CxRatio2151)	Compte 2152 (E=CxRatio2152)
2g	Illkirch-Graffenstaden	218		42	510	0,22	Chemin d'exploitation	5 000,00	1 100,00	Oui	MAN2513	2118	153,10	0,00	0,00	0,00	153,10	946,90	937,77	9,13
2g	Illkirch-Graffenstaden	218		42	512	1,83	Accotement + piste cyclable	5 000,00	9 150,00	Non				0,00	0,00	0,00	0,00	9 150,00	9 061,74	88,26
2g	Illkirch-Graffenstaden	218		42	513	0,29	Chemin d'exploitation	5 000,00	1 450,00	Non				0,00	0,00	0,00	0,00	1 450,00	1 436,01	13,99
2g	Illkirch-Graffenstaden	218		42	515	2,66	Accotement + route	5 000,00	13 300,00	Non				0,00	0,00	0,00	0,00	13 300,00	13 171,71	128,29
2g	Illkirch-Graffenstaden	218		42	516	0,35	Chemin d'exploitation	5 000,00	1 750,00	Non				0,00	0,00	0,00	0,00	1 750,00	1 733,12	16,88
2g	Illkirch-Graffenstaden	218		42	519	1,83	Accotement + route	5 000,00	9 150,00	Oui	MAN2514	2118	1273,50	0,00	0,00	0,00	1 273,50	7 876,50	7 800,52	75,98
2g	Illkirch-Graffenstaden	218		42	520	0,21	Chemin d'exploitation	5 000,00	1 050,00	Oui	MAN2515	2118	146,14	0,00	0,00	0,00	146,14	903,86	895,14	8,72
2g	Illkirch-Graffenstaden	218		42	523	0,80	Accotement + route	5 000,00	4 000,00	Oui	MAN2516	2118	556,72	0,00	0,00	0,00	556,72	3 443,28	3 410,07	33,21
2g	Illkirch-Graffenstaden	218		42	524	1,04	Accotement + route	5 000,00	5 200,00	Oui	MAN2517	2118	723,74	0,00	0,00	0,00	723,74	4 476,26	4 433,08	43,18
2g	Illkirch-Graffenstaden	218		42	525	0,21	Chemin d'exploitation	5 000,00	1 050,00	Oui	MAN2518	2118	146,14	0,00	0,00	0,00	146,14	903,86	895,14	8,72
2g	Illkirch-Graffenstaden	218		42	528	0,84	Talus + route	5 000,00	4 200,00	Oui	MAN2519	2118	584,56	0,00	0,00	0,00	584,56	3 615,44	3 580,56	34,88
2g	Illkirch-Graffenstaden	218		42	529	0,94	Talus + piste cyclable	5 000,00	4 700,00	Oui	MAN2520	2118	654,15	0,00	0,00	0,00	654,15	4 045,85	4 006,82	39,03
2g	Illkirch-Graffenstaden	218		42	530	0,21	Chemin d'exploitation	5 000,00	1 050,00	Oui	MAN2521	2118	146,14	0,00	0,00	0,00	146,14	903,86	895,14	8,72
2g	Illkirch-Graffenstaden	218		42	533	1,83	Talus + route	5 000,00	9 150,00	Oui	MAN2522	2118	1273,50	0,00	0,00	0,00	1 273,50	7 876,50	7 800,52	75,98
2g	Illkirch-Graffenstaden	218		42	534	0,22	Chemin d'exploitation	5 000,00	1 100,00	Oui	MAN2523	2118	153,10	0,00	0,00	0,00	153,10	946,90	937,77	9,13
2g	Illkirch-Graffenstaden	218		42	537	1,76	Talus + route	5 000,00	8 800,00	Non				0,00	0,00	0,00	0,00	8 800,00	8 715,11	84,89
2g	Illkirch-Graffenstaden	218		42	538	0,21	Chemin d'exploitation	5 000,00	1 050,00	Non				0,00	0,00	0,00	0,00	1 050,00	1 039,87	10,13
2g	Illkirch-Graffenstaden	218		42	541	1,76	Talus + route	5 000,00	8 800,00	Oui	MAN2524	2118	1224,79	0,00	0,00	0,00	1 224,79	7 575,21	7 502,14	73,07
2g	Illkirch-Graffenstaden	218		42	542	0,22	Chemin d'exploitation	5 000,00	1 100,00	Oui	MAN2525	2118	153,10	0,00	0,00	0,00	153,10	946,90	937,77	9,13
2g	Illkirch-Graffenstaden	218		42	545	1,11	Talus + route	5 000,00	5 550,00	Oui	MAN2526	2118	772,45	0,00	0,00	0,00	772,45	4 777,55	4 731,46	46,09
2g	Illkirch-Graffenstaden	218		42	546	0,62	Talus + piste cyclable	5 000,00	3 100,00	Oui	MAN2527	2118	431,46	0,00	0,00	0,00	431,46	2 668,54	2 642,80	25,74
2g	Illkirch-Graffenstaden	218		42	547	0,21	Chemin d'exploitation	5 000,00	1 050,00	Oui	MAN2528	2118	146,14	0,00	0,00	0,00	146,14	903,86	895,14	8,72
2g	Illkirch-Graffenstaden	218		42	549	1,69	Talus + piste cyclable	5 000,00	8 450,00	Oui	MAN2529	2118	1176,07	0,00	0,00	0,00	1 176,07	7 273,93	7 203,76	70,17
2g	Illkirch-Graffenstaden	218		42	550	0,22	Chemin d'exploitation	5 000,00	1 100,00	Oui	MAN2530	2118	153,10	0,00	0,00	0,00	153,10	946,90	937,77	9,13
2g	Illkirch-Graffenstaden	218		42	552	0,90	Talus	5 000,00	4 500,00	Oui	MAN2531	2118	626,31	0,00	0,00	0,00	626,31	3 873,69	3 836,32	37,37
2g	Illkirch-Graffenstaden	218		42	553	0,45	Chemin d'exploitation	5 000,00	2 250,00	Oui	MAN2532	2118	313,16	0,00	0,00	0,00	313,16	1 936,84	1 918,16	18,68
2g	Illkirch-Graffenstaden	218		42	555	0,36	Talus	2 500,00	900,00	Oui	MAN2577	2118	262,57	0,00	0,00	0,00	262,57	637,43	631,28	6,15
2g	Illkirch-Graffenstaden	218		42	556	0,23	Chemin d'exploitation	5 000,00	1 150,00	Oui	MAN2578	2118	167,75	0,00	0,00	0,00	167,75	982,25	972,78	9,47
2g	Illkirch-Graffenstaden	218		42	558	0,30	Accotement	2 500,00	750,00	Non				0,00	0,00	0,00	0,00	750,00	742,77	7,23
2g	Illkirch-Graffenstaden	218		42	559	0,24	Chemin d'exploitation	5 000,00	1 200,00	Non				0,00	0,00	0,00	0,00	1 200,00	1 188,42	11,58
2g	Illkirch-Graffenstaden	218		42	561	0,25	Talus	5 000,00	1 250,00	Oui	MAN2533	2118	173,98	0,00	0,00	0,00	173,98	1 076,02	1 065,64	10,38
2g	Illkirch-Graffenstaden	218		42	562	0,24	Chemin d'exploitation	5 000,00	1 200,00	Oui	MAN2534	2118	167,02	0,00	0,00	0,00	167,02	1 032,98	1 023,02	9,96
2g	Illkirch-Graffenstaden	218		42	564	0,19	Talus	5 000,00	950,00	Oui	MAN2535	2118	132,22	0,00	0,00	0,00	132,22	817,78	809,89	7,89
2g	Illkirch-Graffenstaden	218		42	565	0,24	Chemin d'exploitation	5 000,00	1 200,00	Non				0,00	0,00	0,00	0,00	1 200,00	1 188,42	11,58
2g	Illkirch-Graffenstaden	218		42	567	1,33	Route + talus	5 000,00	6 650,00	Oui	MAN2536	2118	925,55	0,00	0,00	0,00	925,55	5 724,45	5 669,23	55,22
2g	Illkirch-Graffenstaden	218		42	568	0,24	Chemin d'exploitation	5 000,00	1 200,00	Oui	MAN2537	2118	167,02	0,00	0,00	0,00	167,02	1 032,98	1 023,02	9,96
2g	Illkirch-Graffenstaden	218		42	570	1,32	Talus + route	5 000,00	6 600,00	Oui	MAN2538	2118	918,59	0,00	0,00	0,00	918,59	5 681,41	5 626,61	54,80
2g	Illkirch-Graffenstaden	218		42	571	0,24	Chemin d'exploitation	5 000,00	1 200,00	Oui	MAN2539	2118	167,02	0,00	0,00	0,00	167,02	1 032,98	1 023,02	9,96
2g	Illkirch-Graffenstaden	218		42	573	3,58	Talus + route	5 000,00	17 900,00	Oui	MAN2540	2118	2491,33	0,00	0,00	0,00	2 491,33	15 408,67	15 260,04	148,63
2g	Illkirch-Graffenstaden	218		42	574	0,72	Chemin d'exploitation	5 000,00	3 600,00	Non				0,00	0,00	0,00	0,00	3 600,00	3 565,27	34,73
2g	Illkirch-Graffenstaden	218		42	576	1,13	Talus + route	5 000,00	5 650,00	Oui	MAN2541	2118	786,37	0,00	0,00	0,00	786,37	4 863,63	4 816,71	46,92
2g	Illkirch-Graffenstaden	218		42	577	0,01	Talus + route	5 000,00	50,00	Oui	MAN2542	2118	6,96	0,00	0,00	0,00	6,96	43,04	42,62	0,42
2g	Illkirch-Graffenstaden	218		42	578	0,24	Chemin d'exploitation	5 000,00	1 200,00	Oui	MAN2543	2118	167,02	0,00	0,00	0,00	167,02	1 032,98	1 023,02	9,96
2g	Illkirch-Graffenstaden	218		42	580	1,11	Talus + route	5 000,00	5 550,00	Oui	MAN2544	2118	772,45	0,00	0,00	0,00	772,45	4 777,55	4 731,46	46,09
2g	Illkirch-Graffenstaden	218		42	581	0,01	Chemin d'exploitation	5 000,00	50,00	Oui	MAN2545	2118	6,96	0,00	0,00	0,00	6,96	43,04	42,62	0,42
2g	Illkirch-Graffenstaden	218		42	582	0,23	Chemin d'exploitation	5 000,00	1 150,00	Oui	MAN2546	2118	160,06	0,00	0,00	0,00	160,06	989,94	980,39	9,55
2g	Illkirch-Graffenstaden	218		42	584	1,09	Talus + route	5 000,00	5 450,00	Oui	MAN2547	2118	758,53	0,00	0,00	0,00	758,53	4 691,47	4 646,22	45,25
2g	Illkirch-Graffenstaden	218		42	585	0,01	Chemin d'exploitation	5 000,00	50,00	Oui	MAN2548	2118	6,96	0,00	0,00	0,00	6,96	43,04	42,62	0,42
2g	Illkirch-Graffenstaden	218		42	586	0,23	Chemin d'exploitation	5 000,00	1 150,00	Non				0,00	0,00	0,00	0,00	1 150,00	1 138,91	11,09
2g	Illkirch-Graffenstaden	218		42	588	1,06	Talus + route	5 000,00	5 300,00	Oui	MAN2549	2118	737,66	0,00	0,00	0,00	737,66	4 562,34	4 518,33	44,01
2g	Illkirch-Graffenstaden	218		42	589	0,24	Chemin d'exploitation	5 000,00	1 200,00	Oui	MAN2550	2118	167,02	0,00	0,00	0,00	167,02	1 032,98	1 023,02	9,96
2g	Illkirch-Graffenstaden	218		42	591	1,04	Talus + route	5 000,00	5 200,00	Oui	MAN2551	2118	723,74	0,00	0,00	0,00	723,74	4 476,26	4 433,08	43,18
2g	Illkirch-Graffenstaden	218		42	592	0,25	Chemin d'exploitation	5 000,00	1 250,00	Oui	MAN2552	2118	173,98	0,00	0,00	0,00	173,98	1 076,02	1 065,64	10,38
2g	Illkirch-Graffenstaden	218		42	594	1,01	Talus + route	5 000,00	5 050,00	Oui	MAN2553	2118	702,86	0,00	0,00	0,00	702,86	4 347,14	4 305,21	41,93
2g	Illkirch-Graffenstaden	218		42	595	0,03	Chemin d'exploitation	5 000,00	150,00	Oui	MAN2554	2118	20,88	0,00	0,00	0,00	20,88	129,12	127,87	1,25
2g	Illkirch-Graffenstaden	218		42	596	0,22	Chemin d'exploitation	5 000,00	1 100,00	Oui	MAN2555	2118	153,10	0,00	0,00	0,00	153,10	946,90	937,77	9,13
2g	Illkirch-Graffenstaden	218		42	598	0,97	Talus + piste cyclable	5 000,00	4 850,00	Oui	MAN2556	2118	675,02	0,00	0,00	0,00	675,02	4 174,98	4 134,71	40,27
2g	Illkirch-Graffenstaden	218		42	599	0,25	Chemin d'exploitation	5 000,00	1 250,00	Oui	MAN2557	2118	173,98	0,00	0,00	0,00	173,98	1 076,02	1 065,64	10,38
2g	Illkirch-Graffenstaden	218		42	601	0,96	Talus + piste cyclable	5 000,00	4 800,00	Oui	MAN2558	2118	668,07	0,00	0,00	0,00	668,07	4 131,93	4 092,07	39,86
2g	Illkirch-Graffenstaden	218		42	602	0,05	Chemin d'exploitation	5 000,00	250,00	Oui	MAN2559	2118	34,80	0,00	0,00	0,00	34,80	215,20	213,12	2,08
2g	Illkirch-Graffenstaden	218		42	603	0,20	Chemin d'exploitation	5 000,00	1 000,00	Non				0,00	0,00	0,00	0,00	1 000,00	990,35	9,65
2g	Illkirch-Graffenstaden	218		42	605	0,93	Accotement + piste cyclable	5 000,00	4 650,00	Oui	MAN2560	2118	647,19	0,00	0,00	0,00	647,19	4 002,81	3 964,20	38,61
2g	Illkirch-Graffenstaden	218		42	606	0,08	Chemin d'exploitation	5 000,00	400,00	Oui	MAN2561	2118	55,67	0,00	0,00	0,00	55,67	344,33	341,01	3,32

ANNEXE 2g et 2 H									COMPTES 211 TERRAINS								COMPTES 215 TRAVAUX		
Ann.	Commune	Code INSEE Com.	RD	Cadastre Section	Cadastre N°	Surface en ares	Nature	€/are	Valeur vénale selon barème (A)	Inscrit dans l'inventaire départemental	Si oui, N° de bien	Inscrit au compte	Montant total aux comptes 211 (B)	Compte 2111	Compte 2115	Compte 2117	Compte 2118	Valorisation des travaux (C=A-B)	Compte 2151 (D=CxRatio2151)	Compte 2152 (E=CxRatio2152)
2g	Illkirch-Graffenstaden	218		42	607	0,18	Chemin d'exploitation	5 000,00	900,00	Oui	MAN2562	2118	125,26	0,00	0,00	0,00	125,26	774,74	767,27	7,47
2g	Illkirch-Graffenstaden	218		42	609	0,79	Talus + piste cyclable	5 000,00	3 950,00	Oui	MAN2563	2118	549,76	0,00	0,00	0,00	549,76	3 400,24	3 367,44	32,80
2g	Illkirch-Graffenstaden	218		42	610	0,23	Chemin d'exploitation	5 000,00	1 150,00	Oui	MAN2564	2118	160,06	0,00	0,00	0,00	160,06	989,94	980,39	9,55
2g	Illkirch-Graffenstaden	218		42	612	0,68	Piste cyclable + talus	5 000,00	3 400,00	Oui	MAN2565	2118	473,21	0,00	0,00	0,00	473,21	2 926,79	2 898,56	28,23
2g	Illkirch-Graffenstaden	218		42	613	0,16	Chemin d'exploitation	5 000,00	800,00	Oui	MAN2566	2118	111,34	0,00	0,00	0,00	111,34	688,66	682,02	6,64
2g	Illkirch-Graffenstaden	218		42	614	0,06	Chemin d'exploitation	5 000,00	300,00	Non				0,00	0,00	0,00	0,00	300,00	297,11	2,89
2g	Illkirch-Graffenstaden	218		42	616	0,61	Piste cyclable + accotement	5 000,00	3 050,00	Oui	MAN2567	2118	424,50	0,00	0,00	0,00	424,50	2 625,50	2 600,17	25,33
2g	Illkirch-Graffenstaden	218		42	618	0,67	Piste cyclable + accotement	5 000,00	3 350,00	Oui	MAN2568	2118	466,25	0,00	0,00	0,00	466,25	2 883,75	2 855,93	27,82
2g	Illkirch-Graffenstaden	218		42	620	0,53	Piste cyclable + accotement	5 000,00	2 650,00	Oui	MAN2569	2118	368,83	0,00	0,00	0,00	368,83	2 281,17	2 259,17	22,00
2g	Illkirch-Graffenstaden	218		42	622	0,34	Accotement	2 500,00	850,00	Oui	MAN2570	2118	236,61	0,00	0,00	0,00	236,61	613,39	607,47	5,92
2g	Illkirch-Graffenstaden	218		42	624	0,15	Accotement	2 500,00	375,00	Non				0,00	0,00	0,00	0,00	375,00	371,38	3,62
2g	Illkirch-Graffenstaden	218		42	626	0,01	Accotement	2 500,00	25,00	Non				0,00	0,00	0,00	0,00	25,00	24,76	0,24
2g	Illkirch-Graffenstaden	218		42	628	0,04	Accotement	2 500,00	100,00	Non				0,00	0,00	0,00	0,00	100,00	99,04	0,96
2g	Illkirch-Graffenstaden	218		42	629	0,01	Accotement	2 500,00	25,00	Oui	MAN2571	2118	34,80	0,00	0,00	0,00	34,80	-9,80	-9,71	-0,09
2g	Illkirch-Graffenstaden	218		42	631	0,07	Chemin d'exploitation	5 000,00	350,00	Oui	MAN2572	2118	48,71	0,00	0,00	0,00	48,71	301,29	298,38	2,91
2g	Illkirch-Graffenstaden	218		42	633	0,05	Chemin d'exploitation	5 000,00	250,00	Non				0,00	0,00	0,00	0,00	250,00	247,59	2,41
2g	Illkirch-Graffenstaden	218		42	635	0,01	Chemin d'exploitation	5 000,00	50,00	Oui	MAN2573	2118	6,96	0,00	0,00	0,00	6,96	43,04	42,62	0,42
2g	Illkirch-Graffenstaden	218	468	42	636	0,02	Accotement	2 500,00	50,00	Oui	MAN2579	2118	1,00	0,00	0,00	0,00	1,00	49,00	48,53	0,47
2g	Illkirch-Graffenstaden	218	468	42	639	29,06	Route	10 000,00	290 600,00	Non				0,00	0,00	0,00	0,00	290 600,00	287 796,83	2 803,17
2g	Illkirch-Graffenstaden	218	468	42	640	0,17	Accotement	2 500,00	425,00	Non				0,00	0,00	0,00	0,00	425,00	420,90	4,10
2g	Illkirch-Graffenstaden	218	468	42	641	7,27	Route	10 000,00	72 700,00	Non				0,00	0,00	0,00	0,00	72 700,00	71 998,72	701,28
2g	Illkirch-Graffenstaden	218	468	42	646	11,68	Accotement + trottoir	5 000,00	58 400,00	Non				0,00	0,00	0,00	0,00	58 400,00	57 836,66	563,34
2g	Illkirch-Graffenstaden	218		42	648	8,86	Route + accotement	7 500,00	66 450,00	Non				0,00	0,00	0,00	0,00	66 450,00	65 809,01	640,99
2g	Illkirch-Graffenstaden	218	468	42	653	0,70	Route + accotement	7 500,00	5 250,00	Non				0,00	0,00	0,00	0,00	5 250,00	5 199,36	50,64
2g	Illkirch-Graffenstaden	218	468	42	655	25,57	Route + accotement	7 500,00	191 775,00	Non				0,00	0,00	0,00	0,00	191 775,00	189 925,11	1 849,89
2g	Illkirch-Graffenstaden	218	468	42	657	65,39	Route + accotement	7 500,00	490 425,00	Non				0,00	0,00	0,00	0,00	490 425,00	485 694,28	4 730,72
2g	Illkirch-Graffenstaden	218	468	42	659	0,06	Accotement	2 500,00	150,00	Non				0,00	0,00	0,00	0,00	150,00	148,55	1,45
2g	Illkirch-Graffenstaden	218	468	42	661	1,68	Route	10 000,00	16 800,00	Non				0,00	0,00	0,00	0,00	16 800,00	16 637,94	162,06
2g	Illkirch-Graffenstaden	218	468	42	668	6,12	Accotement	2 500,00	15 300,00	Non				0,00	0,00	0,00	0,00	15 300,00	15 152,41	147,59
2g	Illkirch-Graffenstaden	218		43	184	14,81	Accotement	2 500,00	37 025,00	Non				0,00	0,00	0,00	0,00	37 025,00	36 667,85	357,15
2g	Illkirch-Graffenstaden	218		43	187	23,63	Accotement	2 500,00	59 075,00	Non				0,00	0,00	0,00	0,00	59 075,00	58 505,15	569,85
2g	Illkirch-Graffenstaden	218		44	13	0,38	Accotement	2 500,00	950,00	Oui	MAN2372	2111	304,14	304,14	0,00	0,00	0,00	645,86	639,63	6,23
2g	Illkirch-Graffenstaden	218	468	44	30	202,38	Route + accotement	7 500,00	1 517 850,00	Non				0,00	0,00	0,00	0,00	1 517 850,00	1 503 208,58	14 641,42
2g	Illkirch-Graffenstaden	218	468	44	34	225,42	Route + accotement	7 500,00	1 690 650,00	Non				0,00	0,00	0,00	0,00	1 690 650,00	1 674 341,72	16 308,28
2g	Illkirch-Graffenstaden	218	468	44	36	107,47	Route + accotement	7 500,00	806 025,00	Non				0,00	0,00	0,00	0,00	806 025,00	798 249,95	7 775,05
2g	Illkirch-Graffenstaden	218	468	45	73	19,35	Route + accotement	7 500,00	145 125,00	Non				0,00	0,00	0,00	0,00	145 125,00	143 725,10	1 399,90
2g	Illkirch-Graffenstaden	218		53	56	13,81	Accotement + route	5 000,00	69 050,00	Non				0,00	0,00	0,00	0,00	69 050,00	68 383,93	666,07
2g	Illkirch-Graffenstaden	218		53	58	13,48	Accotement + route	5 000,00	67 400,00	Non				0,00	0,00	0,00	0,00	67 400,00	66 749,85	650,15
2g	Illkirch-Graffenstaden	218	468	53	61	4,84	Accotement	2 500,00	12 100,00	Non				0,00	0,00	0,00	0,00	12 100,00	11 983,28	116,72
2g	Illkirch-Graffenstaden	218	468	53	62	9,06	Route + accotement	7 500,00	67 950,00	Non				0,00	0,00	0,00	0,00	67 950,00	67 294,54	655,46
2g	Illkirch-Graffenstaden	218	468	53	100	0,22	Accotement	2 500,00	550,00	Non				0,00	0,00	0,00	0,00	550,00	544,69	5,31
2g	Illkirch-Graffenstaden	218	468	54	93	5,32	Accotement	2 500,00	13 300,00	Non				0,00	0,00	0,00	0,00	13 300,00	13 171,71	128,29
2g	Illkirch-Graffenstaden	218	468	54	95	1,93	Accotement	2 500,00	4 825,00	Non				0,00	0,00	0,00	0,00	4 825,00	4 778,46	46,54
2g	Illkirch-Graffenstaden	218	468	54	97	6,18	Accotement	2 500,00	15 450,00	Non				0,00	0,00	0,00	0,00	15 450,00	15 300,97	149,03
2g	Illkirch-Graffenstaden	218	468	54	141	1,65	Accotement + route	5 000,00	8 250,00	Non				0,00	0,00	0,00	0,00	8 250,00	8 170,42	79,58
2g	Illkirch-Graffenstaden	218	468	54	143	1,43	Accotement	2 500,00	3 575,00	Non				0,00	0,00	0,00	0,00	3 575,00	3 540,51	34,49
2g	Illkirch-Graffenstaden	218	468	54	145	1,20	Accotement	2 500,00	3 000,00	Non				0,00	0,00	0,00	0,00	3 000,00	2 971,06	28,94
2g	Illkirch-Graffenstaden	218	468	54	147	1,08	Accotement	2 500,00	2 700,00	Non				0,00	0,00	0,00	0,00	2 700,00	2 673,96	26,04
2g	Illkirch-Graffenstaden	218	468	54	149	1,08	Accotement	2 500,00	2 700,00	Non				0,00	0,00	0,00	0,00	2 700,00	2 673,96	26,04
2g	Illkirch-Graffenstaden	218	468	54	151	1,03	Accotement	2 500,00	2 575,00	Non				0,00	0,00	0,00	0,00	2 575,00	2 550,16	24,84
2g	Illkirch-Graffenstaden	218	468	54	153	0,97	Accotement	2 500,00	2 425,00	Non				0,00	0,00	0,00	0,00	2 425,00	2 401,61	23,39
2g	Illkirch-Graffenstaden	218	468	54	155	0,92	Accotement	2 500,00	2 300,00	Non				0,00	0,00	0,00	0,00	2 300,00	2 277,81	22,19
2g	Illkirch-Graffenstaden	218	468	54	157	0,86	Accotement	2 500,00	2 150,00	Non				0,00	0,00	0,00	0,00	2 150,00	2 129,26	20,74
2g	Illkirch-Graffenstaden	218	468	54	159	0,78	Accotement	2 500,00	1 950,00	Non				0,00	0,00	0,00	0,00	1 950,00	1 931,19	18,81
2g	Illkirch-Graffenstaden	218	468	54	161	0,75	Accotement	2 500,00	1 875,00	Non				0,00	0,00	0,00	0,00	1 875,00	1 856,91	18,09
2g	Illkirch-Graffenstaden	218	468	54	163	3,45	Accotement	2 500,00	8 625,00	Non				0,00	0,00	0,00	0,00	8 625,00	8 541,80	83,20
2g	Illkirch-Graffenstaden	218	468	54	164	15,99	Accotement + route	5 000,00	79 950,00	Oui	MAN2482	2111	1,00	1,00	0,00	0,00	0,00	79 949,00	79 177,80	771,20
2g	Illkirch-Graffenstaden	218	468	55	168	27,81	Accotement + route	5 000,00	139 050,00	Non				0,00	0,00	0,00	0,00	139 050,00	137 708,70	1 341,30
2g	Illkirch-Graffenstaden	218	468	55	172	0,66	Accotement + route	5 000,00	3 300,00	Non				0,00	0,00	0,00	0,00	3 300,00	3 268,17	31,83
2g	Illkirch-Graffenstaden	218		55	183	0,28	Route	10 000,00	2 800,00	Non				0,00	0,00	0,00	0,00	2 800,00	2 772,99	27,01
2g	Illkirch-Graffenstaden	218		55	185	0,30	Route	10 000,00	3 000,00	Non				0,00	0,00	0,00	0,00	3 000,00	2 971,06	28,94
2g	Illkirch-Graffenstaden	218		55	187	0,69	Route	10 000,00	6 900,00	Non				0,00	0,00	0,00	0,00	6 900,00	6 833,44	66,56
2g	Illkirch-Graffenstaden	218		55	189	0,38	Route	10 000,00	3 800,00	Non				0,00	0,00	0,00	0,00	3 800,00	3 763,34	36,66

ANNEXE 2g et 2 H									COMPTES 211 TERRAINS								COMPTES 215 TRAVAUX		
Ann.	Commune	Code INSEE Com.	RD	Cadastre Section	Cadastre N°	Surface en ares	Nature	€/are	Valeur vénale selon barème (A)	Inscrit dans l'inventaire départemental	Si oui, N° de bien	Inscrit au compte	Montant total aux comptes 211 (B)	Compte 2111	Compte 2115	Compte 2117	Compte 2118	Valorisation des travaux (C=A-B)	Compte 2151 (D=CxRatio2151)	Compte 2152 (E=CxRatio2152)
2g	Illkirch-Graffenstaden	218		55	191	0,40	Route	10 000,00	4 000,00	Non				0,00	0,00	0,00	0,00	4 000,00	3 961,42	38,58
2g	Illkirch-Graffenstaden	218		55	193	1,47	Route	10 000,00	14 700,00	Non				0,00	0,00	0,00	0,00	14 700,00	14 558,20	141,80
2g	Illkirch-Graffenstaden	218		55	195	2,72	Route	10 000,00	27 200,00	Non				0,00	0,00	0,00	0,00	27 200,00	26 937,62	262,38
2g	Illkirch-Graffenstaden	218		55	197	1,82	Route	10 000,00	18 200,00	Non				0,00	0,00	0,00	0,00	18 200,00	18 024,44	175,56
2g	Illkirch-Graffenstaden	218		55	199	4,55	Accotement + route	5 000,00	22 750,00	Non				0,00	0,00	0,00	0,00	22 750,00	22 530,55	219,45
2g	Illkirch-Graffenstaden	218		55	201	2,72	Accotement + route	5 000,00	13 600,00	Non				0,00	0,00	0,00	0,00	13 600,00	13 468,81	131,19
2g	Illkirch-Graffenstaden	218		55	203	6,32	Accotement + route	5 000,00	31 600,00	Non				0,00	0,00	0,00	0,00	31 600,00	31 295,18	304,82
2g	Illkirch-Graffenstaden	218		55	205	15,35	Route + accotement	7 500,00	115 125,00	Non				0,00	0,00	0,00	0,00	115 125,00	114 014,49	1 110,51
2g	Illkirch-Graffenstaden	218		55	207	10,55	Route + accotement	7 500,00	79 125,00	Non				0,00	0,00	0,00	0,00	79 125,00	78 361,75	763,25
2g	Illkirch-Graffenstaden	218		55	257	2,64	Route + accotement	7 500,00	19 800,00	Non				0,00	0,00	0,00	0,00	19 800,00	19 609,01	190,99
2g	Illkirch-Graffenstaden	218		55	260	5,15	Route	10 000,00	51 500,00	Non				0,00	0,00	0,00	0,00	51 500,00	51 003,22	496,78
2g	Illkirch-Graffenstaden	218	468	55	314	22,76	Accotement + route	5 000,00	113 800,00	Oui	MAN2628	2118	1,00	0,00	0,00	0,00	1,00	113 799,00	112 701,28	1 097,72
2g	Illkirch-Graffenstaden	218	468	55	316	0,66	Accotement	2 500,00	1 650,00	Oui	MAN2630	2118	1,00	0,00	0,00	0,00	1,00	1 649,00	1 633,09	15,91
2g	Illkirch-Graffenstaden	218	468	55	318	11,52	Accotement	2 500,00	28 800,00	Oui	MAN2632	2118	1,00	0,00	0,00	0,00	1,00	28 799,00	28 521,20	277,80
2g	Illkirch-Graffenstaden	218	468	55	319	25,04	Route	10 000,00	250 400,00	Oui	MAN2633	2118	1,00	0,00	0,00	0,00	1,00	250 399,00	247 983,61	2 415,39
2g	Illkirch-Graffenstaden	218	468	55	321	35,91	Route	10 000,00	359 100,00	Oui	MAN2635	2118	1,00	0,00	0,00	0,00	1,00	359 099,00	355 635,07	3 463,93
2g	Illkirch-Graffenstaden	218	468	56	67	119,10	Route	10 000,00	1 191 000,00	Non				0,00	0,00	0,00	0,00	1 191 000,00	1 179 511,42	11 488,58
2g	Illkirch-Graffenstaden	218	468	56	81	0,25	Accotement	2 500,00	625,00	Non				0,00	0,00	0,00	0,00	625,00	618,97	6,03
2g	Illkirch-Graffenstaden	218	468	56	89	4,03	Route	10 000,00	40 300,00	Non				0,00	0,00	0,00	0,00	40 300,00	39 911,26	388,74
2g	Illkirch-Graffenstaden	218	468	56	91	7,86	Route	10 000,00	78 600,00	Non				0,00	0,00	0,00	0,00	78 600,00	77 841,81	758,19
2g	Illkirch-Graffenstaden	218	468	56	94	2,14	Accotement + route	5 000,00	10 700,00	Non				0,00	0,00	0,00	0,00	10 700,00	10 596,79	103,21
2g	Illkirch-Graffenstaden	218	468	56	96	4,24	Accotement + route	5 000,00	21 200,00	Non				0,00	0,00	0,00	0,00	21 200,00	20 995,50	204,50
2g	Illkirch-Graffenstaden	218	468	56	98	4,80	Accotement + route	5 000,00	24 000,00	Non				0,00	0,00	0,00	0,00	24 000,00	23 768,49	231,51
2g	Illkirch-Graffenstaden	218	468	56	100	8,83	Accotement + route	5 000,00	44 150,00	Non				0,00	0,00	0,00	0,00	44 150,00	43 724,12	425,88
2g	Illkirch-Graffenstaden	218	468	56	102	8,30	Accotement + route	5 000,00	41 500,00	Non				0,00	0,00	0,00	0,00	41 500,00	41 099,68	400,32
2g	Illkirch-Graffenstaden	218	468	56	104	15,82	Accotement + route	5 000,00	79 100,00	Non				0,00	0,00	0,00	0,00	79 100,00	78 336,99	763,01
2g	Illkirch-Graffenstaden	218	468	56	106	8,13	Accotement + route	5 000,00	40 650,00	Non				0,00	0,00	0,00	0,00	40 650,00	40 257,88	392,12
2g	Illkirch-Graffenstaden	218	468	56	108	50,77	Accotement + route	5 000,00	253 850,00	Non				0,00	0,00	0,00	0,00	253 850,00	251 401,32	2 448,68
2g	Illkirch-Graffenstaden	218	468	56	110	1,89	Accotement + route	5 000,00	9 450,00	Non				0,00	0,00	0,00	0,00	9 450,00	9 358,84	91,16
2g	Illkirch-Graffenstaden	218	222	57	66	13,86	Route + accotement	7 500,00	103 950,00	Non				0,00	0,00	0,00	0,00	103 950,00	102 947,28	1 002,72
2g	Illkirch-Graffenstaden	218	222	57	68	0,28	Piste cyclable	7 500,00	2 100,00	Non				0,00	0,00	0,00	0,00	2 100,00	2 079,74	20,26
2g	Illkirch-Graffenstaden	218	222	58	384	5,43	Chemin d'exploitation	5 000,00	27 150,00	Non				0,00	0,00	0,00	0,00	27 150,00	26 888,11	261,89
2g	Illkirch-Graffenstaden	218	222	58	386	1,51	Chemin d'exploitation	5 000,00	7 550,00	Oui	MAN2390	2111	575,50	575,50	0,00	0,00	0,00	6 974,50	6 907,22	67,28
2g	Illkirch-Graffenstaden	218	222	58	388	1,64	Chemin d'exploitation	5 000,00	8 200,00	Oui	MAN2391	2111	625,04	625,04	0,00	0,00	0,00	7 574,96	7 501,89	73,07
2g	Illkirch-Graffenstaden	218	222	58	390	1,92	Chemin d'exploitation	5 000,00	9 600,00	Oui	MAN2392	2111	731,76	731,76	0,00	0,00	0,00	8 868,24	8 782,70	85,54
2g	Illkirch-Graffenstaden	218	222	58	392	2,17	Chemin d'exploitation	5 000,00	10 850,00	Oui	MAN2393	2111	827,04	827,04	0,00	0,00	0,00	10 022,96	9 926,28	96,68
2g	Illkirch-Graffenstaden	218	222	58	394	1,79	Chemin d'exploitation	5 000,00	8 950,00	Oui	MAN2394	2111	682,21	682,21	0,00	0,00	0,00	8 267,79	8 188,04	79,75
2g	Illkirch-Graffenstaden	218	222	58	410	0,06	Accotement	2 500,00	150,00	Oui	MAN2437	2111	840,32	840,32	0,00	0,00	0,00	-690,32	-683,66	-6,66
2g	Illkirch-Graffenstaden	218	222	58	412	0,20	Accotement	2 500,00	500,00	OUI	MAN2600	2118	2801,08	0,00	0,00	0,00	2 801,08	-2 301,08	-2 278,88	-22,20
2g	Illkirch-Graffenstaden	218	222	58	414	0,44	Accotement	2 500,00	1 100,00	Oui	MAN2438	2111	6162,38	6 162,38	0,00	0,00	0,00	-5 062,38	-5 013,55	-48,83
2g	Illkirch-Graffenstaden	218	222	58	416	0,68	Accotement	2 500,00	1 700,00	Oui	MAN2439	2111	9523,68	9 523,68	0,00	0,00	0,00	-7 823,68	-7 748,21	-75,47
2g	Illkirch-Graffenstaden	218	222	58	418	0,88	Accotement + route	5 000,00	4 400,00	Oui	MAN2440	2111	12324,76	12 324,76	0,00	0,00	0,00	-7 924,76	-7 848,32	-76,44
2g	Illkirch-Graffenstaden	218	222	58	420	1,02	Accotement + route	5 000,00	5 100,00	Oui	MAN2441	2111	14285,51	14 285,51	0,00	0,00	0,00	-9 185,51	-9 096,91	-88,60
2g	Illkirch-Graffenstaden	218	222	58	422	1,05	Accotement + route	5 000,00	5 250,00	Non				0,00	0,00	0,00	0,00	5 250,00	5 199,36	50,64
2g	Illkirch-Graffenstaden	218	222	58	424	1,20	Accotement + route	5 000,00	6 000,00	Oui	MAN2442	2111	16806,49	16 806,49	0,00	0,00	0,00	-10 806,49	-10 702,25	-104,24
2g	Illkirch-Graffenstaden	218	222	58	426	0,93	Accotement + route	5 000,00	4 650,00	Oui	MAN2443	2111	4621,78	4 621,78	0,00	0,00	0,00	28,22	27,95	0,27
2g	Illkirch-Graffenstaden	218	222	58	428	1,38	Accotement + route	5 000,00	6 900,00	Oui	MAN2444	2111	19327,46	19 327,46	0,00	0,00	0,00	-12 427,46	-12 307,58	-119,88
2g	Illkirch-Graffenstaden	218	222	58	430	0,79	Accotement + route	5 000,00	3 950,00	Oui	MAN2448	2111	11064,27	11 064,27	0,00	0,00	0,00	-7 114,27	-7 045,64	-68,63
2g	Illkirch-Graffenstaden	218	222	58	432	1,71	Accotement + route	5 000,00	8 550,00	Oui	MAN2446	2111	23949,25	23 949,25	0,00	0,00	0,00	-15 399,25	-15 250,71	-148,54
2g	Illkirch-Graffenstaden	218	222	58	434	1,79	Accotement + route	5 000,00	8 950,00	Oui	MAN2447	2111	25069,68	25 069,68	0,00	0,00	0,00	-16 119,68	-15 964,19	-155,49
2g	Illkirch-Graffenstaden	218	222	58	436	0,86	Accotement + route	5 000,00	4 300,00	Oui	MAN2445	2111	12044,65	12 044,65	0,00	0,00	0,00	-7 744,65	-7 669,94	-74,71
2g	Illkirch-Graffenstaden	218	222	58	438	0,85	Accotement + route	5 000,00	4 250,00	Oui	MAN2449	2111	11904,60	11 904,60	0,00	0,00	0,00	-7 654,60	-7 580,76	-73,84
2g	Illkirch-Graffenstaden	218	222	58	440	0,82	Accotement + route	5 000,00	4 100,00	Oui	MAN2450	2111	11484,43	11 484,43	0,00	0,00	0,00	-7 384,43	-7 313,20	-71,23
2g	Illkirch-Graffenstaden	218	222	58	442	0,80	Accotement + route	5 000,00	4 000,00	Oui	MAN2451	2111	11204,33	11 204,33	0,00	0,00	0,00	-7 204,33	-7 134,84	-69,49
2g	Illkirch-Graffenstaden	218	222	58	444	1,02	Accotement + route	5 000,00	5 100,00	Oui	MAN2452	2111	14285,51	14 285,51	0,00	0,00	0,00	-9 185,51	-9 096,91	-88,60
2g	Illkirch-Graffenstaden	218	222	58	446	1,10	Accotement + route	5 000,00	5 500,00	Oui	MAN2453	2111	15405,95	15 405,95	0,00	0,00	0,00	-9 905,95	-9 810,40	-95,55
2g	Illkirch-Graffenstaden	218	222	58	448	2,28	Accotement + route	5 000,00	11 400,00	Oui	MAN2601	2118	31932,33	0,00	0,00	0,00	31 932,33	-20 532,33	-20 334,27	-198,06
2g	Illkirch-Graffenstaden	218	222	58	466	18,51	Accotement	2 500,00	46 275,00	Non				0,00	0,00	0,00	0,00	46 275,00	45 828,62	446,38
2g	Illkirch-Graffenstaden	218	222	58	468	2,88	Accotement	2 500,00	7 200,00	Oui	MAN2609	2118	1207,40	0,00	0,00	0,00	1 207,40	5 992,60	5 934,79	57,81
2g	Illkirch-Graffenstaden	218		58	470	1,71	Chemin d'exploitation	5 000,00	8 550,00	Oui	MAN2477	2111	2281,02	2 281,02	0,00	0,00	0,00	6 268,98	6 208,51	60,47
2g	Illkirch-Graffenstaden	218		58	472	8,81	Chemin d'exploitation	5 000,00	44 050,00	Oui	MAN2478	2111	11751,91	11 751,91	0,00	0,00	0,00	32 298,09	31 986,54	311,55
2g	Illkirch-Graffenstaden	218	222	58	473	0,53	Route	10 000,00	5 300,00	Oui	MAN2479	2111	706,98	706,98	0,00	0,00	0,00	4 593,02	4 548,71	44,31
2g	Illkirch-Graffenstaden	218	222	58	503	1,28	Chemin d'exploitation	5 000,00	6 400,00	Oui	MAN2455	2111	17926,92	17 926,92	0,00	0,00	0,00	-11 526,92	-11 415,73	-111,19

ANNEXE 2g et 2 H									COMPTES 211 TERRAINS								COMPTES 215 TRAVAUX		
Ann.	Commune	Code INSEE Com.	RD	Cadastre Section	Cadastre N°	Surface en ares	Nature	€/are	Valeur vénale selon barème (A)	Inscrit dans l'inventaire départemental	Si oui, N° de bien	Inscrit au compte	Montant total aux comptes 211 (B)	Compte 2111	Compte 2115	Compte 2117	Compte 2118	Valorisation des travaux (C=A-B)	Compte 2151 (D=CxRatio2151)	Compte 2152 (E=CxRatio2152)
2g	Illkirch-Graffenstaden	218	222	58	505	1,29	Chemin d'exploitation	5 000,00	6 450,00	Oui	MAN2456	2111	18066,97	18 066,97	0,00	0,00	0,00	-11 616,97	-11 504,91	-112,06
2g	Illkirch-Graffenstaden	218	222	58	507	1,58	Chemin d'exploitation	5 000,00	7 900,00	Oui	MAN2457	2111	22128,54	22 128,54	0,00	0,00	0,00	-14 228,54	-14 091,29	-137,25
2g	Illkirch-Graffenstaden	218	222	58	509	1,63	Chemin d'exploitation	5 000,00	8 150,00	Oui	MAN2458	2111	22828,81	22 828,81	0,00	0,00	0,00	-14 678,81	-14 537,22	-141,59
2g	Illkirch-Graffenstaden	218	222	58	511	1,71	Chemin d'exploitation	5 000,00	8 550,00	Oui	MAN2459	2111	23949,25	23 949,25	0,00	0,00	0,00	-15 399,25	-15 250,71	-148,54
2g	Illkirch-Graffenstaden	218	222	58	513	1,82	Chemin d'exploitation	5 000,00	9 100,00	Oui	MAN2460	2111	25489,84	25 489,84	0,00	0,00	0,00	-16 389,84	-16 231,74	-158,10
2g	Illkirch-Graffenstaden	218	222	58	515	1,56	Chemin d'exploitation	5 000,00	7 800,00	Oui	MAN2461	2111	21848,43	21 848,43	0,00	0,00	0,00	-14 048,43	-13 912,92	-135,51
2g	Illkirch-Graffenstaden	218	222	58	517	1,63	Chemin d'exploitation	5 000,00	8 150,00	Oui	MAN2462	2111	22828,81	22 828,81	0,00	0,00	0,00	-14 678,81	-14 537,22	-141,59
2g	Illkirch-Graffenstaden	218	222	58	519	1,10	Chemin d'exploitation	5 000,00	5 500,00	Oui	MAN2463	2111	15405,95	15 405,95	0,00	0,00	0,00	-9 905,95	-9 810,40	-95,55
2g	Illkirch-Graffenstaden	218	222	58	521	1,47	Chemin d'exploitation	5 000,00	7 350,00	Oui	MAN2464	2111	20587,95	20 587,95	0,00	0,00	0,00	-13 237,95	-13 110,25	-127,70
2g	Illkirch-Graffenstaden	218	222	58	523	0,82	Chemin d'exploitation	5 000,00	4 100,00	Oui	MAN2465	2111	11484,43	11 484,43	0,00	0,00	0,00	-7 384,43	-7 313,20	-71,23
2g	Illkirch-Graffenstaden	218	222	58	525	1,66	Chemin d'exploitation	5 000,00	8 300,00	Oui	MAN2466	2111	23248,98	23 248,98	0,00	0,00	0,00	-14 948,98	-14 804,78	-144,20
2g	Illkirch-Graffenstaden	218	222	58	527	1,65	Chemin d'exploitation	5 000,00	8 250,00	Oui	MAN2467	2111	23108,92	23 108,92	0,00	0,00	0,00	-14 858,92	-14 715,59	-143,33
2g	Illkirch-Graffenstaden	218	222	58	529	0,78	Chemin d'exploitation	5 000,00	3 900,00	Oui	MAN2468	2111	10924,22	10 924,22	0,00	0,00	0,00	-7 024,22	-6 956,46	-67,76
2g	Illkirch-Graffenstaden	218	222	58	531	0,77	Chemin d'exploitation	5 000,00	3 850,00	Oui	MAN2469	2111	10784,16	10 784,16	0,00	0,00	0,00	-6 934,16	-6 867,27	-66,89
2g	Illkirch-Graffenstaden	218	222	58	533	0,75	Chemin d'exploitation	5 000,00	3 750,00	Oui	MAN2470	2111	10504,06	10 504,06	0,00	0,00	0,00	-6 754,06	-6 688,91	-65,15
2g	Illkirch-Graffenstaden	218	222	58	535	0,74	Chemin d'exploitation	5 000,00	3 700,00	Oui	MAN2471	2111	10364,00	10 364,00	0,00	0,00	0,00	-6 664,00	-6 599,72	-64,28
2g	Illkirch-Graffenstaden	218	222	58	537	0,87	Chemin d'exploitation	5 000,00	4 350,00	Oui	MAN2472	2111	12184,70	12 184,70	0,00	0,00	0,00	-7 834,70	-7 759,13	-75,57
2g	Illkirch-Graffenstaden	218	222	58	539	0,86	Chemin d'exploitation	5 000,00	4 300,00	Oui	MAN2473	2111	12044,65	12 044,65	0,00	0,00	0,00	-7 744,65	-7 669,94	-74,71
2g	Illkirch-Graffenstaden	218	222	58	541	1,61	Accotement	2 500,00	4 025,00	Oui	MAN2474	2111	22548,71	22 548,71	0,00	0,00	0,00	-18 523,71	-18 345,03	-178,68
2g	Illkirch-Graffenstaden	218	222	58	563	3,96	Accotement	2 500,00	9 900,00	Oui	MAN2640	2118	1,00	0,00	0,00	0,00	1,00	9 899,00	9 803,51	95,49
2g	Illkirch-Graffenstaden	218		58	566	0,32	Chemin d'exploitation	5 000,00	1 600,00	Oui	MAN2643	2118	1,00	0,00	0,00	0,00	1,00	1 599,00	1 583,58	15,42
2g	Illkirch-Graffenstaden	218		58	568	0,74	Accotement + route	5 000,00	3 700,00	Oui	MAN2645	2118	1,00	0,00	0,00	0,00	1,00	3 699,00	3 663,32	35,68
2g	Illkirch-Graffenstaden	218	222	58	569	14,78	Route + accotement	7 500,00	110 850,00	Oui	MAN2646	2118	1,00	0,00	0,00	0,00	1,00	110 849,00	109 779,73	1 069,27
2g	Illkirch-Graffenstaden	218	222	58	571	45,21	Route + accotement	7 500,00	339 075,00	Oui	MAN2648	2118	1,00	0,00	0,00	0,00	1,00	339 074,00	335 803,24	3 270,76
2g	Illkirch-Graffenstaden	218	222	59	187	0,68	Accotement	2 500,00	1 700,00	Non				0,00	0,00	0,00	0,00	1 700,00	1 683,60	16,40
2g	Illkirch-Graffenstaden	218	222	59	189	0,32	Accotement	2 500,00	800,00	Non				0,00	0,00	0,00	0,00	800,00	792,28	7,72
2g	Illkirch-Graffenstaden	218	222	59	191	0,17	Accotement	2 500,00	425,00	Non				0,00	0,00	0,00	0,00	425,00	420,90	4,10
2g	Illkirch-Graffenstaden	218	222	59	193	0,49	Accotement	2 500,00	1 225,00	Non				0,00	0,00	0,00	0,00	1 225,00	1 213,18	11,82
2g	Illkirch-Graffenstaden	218	222	59	195	0,64	Accotement	2 500,00	1 600,00	Non				0,00	0,00	0,00	0,00	1 600,00	1 584,57	15,43
2g	Illkirch-Graffenstaden	218	222	59	197	0,37	Accotement + route	5 000,00	1 850,00	Non				0,00	0,00	0,00	0,00	1 850,00	1 832,15	17,85
2g	Illkirch-Graffenstaden	218	222	59	199	0,41	Accotement + route	5 000,00	2 050,00	Non				0,00	0,00	0,00	0,00	2 050,00	2 030,23	19,77
2g	Illkirch-Graffenstaden	218	222	59	201	0,91	Accotement + route	5 000,00	4 550,00	Non				0,00	0,00	0,00	0,00	4 550,00	4 506,11	43,89
2g	Illkirch-Graffenstaden	218	222	59	202	5,28	Route + accotement	7 500,00	39 600,00	Non				0,00	0,00	0,00	0,00	39 600,00	39 218,01	381,99
2g	Illkirch-Graffenstaden	218	222	59	203	3,73	Route + accotement	7 500,00	27 975,00	Non				0,00	0,00	0,00	0,00	27 975,00	27 705,15	269,85
2g	Illkirch-Graffenstaden	218	222	59	205	0,04	Accotement	2 500,00	100,00	Non				0,00	0,00	0,00	0,00	100,00	99,04	0,96
2g	Illkirch-Graffenstaden	218	222	59	207	0,30	Accotement	2 500,00	750,00	Non				0,00	0,00	0,00	0,00	750,00	742,77	7,23
2g	Illkirch-Graffenstaden	218	222	59	209	1,65	Accotement	2 500,00	4 125,00	Non				0,00	0,00	0,00	0,00	4 125,00	4 085,21	39,79
2g	Illkirch-Graffenstaden	218	222	59	211	0,81	Accotement	2 500,00	2 025,00	Non				0,00	0,00	0,00	0,00	2 025,00	2 005,47	19,53
2g	Illkirch-Graffenstaden	218	222	59	213	1,68	Accotement	2 500,00	4 200,00	Non				0,00	0,00	0,00	0,00	4 200,00	4 159,49	40,51
2g	Illkirch-Graffenstaden	218	222	59	215	1,55	Accotement	2 500,00	3 875,00	Non				0,00	0,00	0,00	0,00	3 875,00	3 837,62	37,38
2g	Illkirch-Graffenstaden	218	222	59	217	0,73	Accotement	2 500,00	1 825,00	Non				0,00	0,00	0,00	0,00	1 825,00	1 807,40	17,60
2g	Illkirch-Graffenstaden	218	222	59	219	0,71	Accotement	2 500,00	1 775,00	Non				0,00	0,00	0,00	0,00	1 775,00	1 757,88	17,12
2g	Illkirch-Graffenstaden	218	222	59	221	1,34	Accotement	2 500,00	3 350,00	Non				0,00	0,00	0,00	0,00	3 350,00	3 317,69	32,31
2g	Illkirch-Graffenstaden	218	222	59	223	9,58	Accotement + route	5 000,00	47 900,00	Non				0,00	0,00	0,00	0,00	47 900,00	47 437,95	462,05
2g	Illkirch-Graffenstaden	218	222	59	234	56,43	Route	10 000,00	564 300,00	Non				0,00	0,00	0,00	0,00	564 300,00	558 856,67	5 443,33
2g	Illkirch-Graffenstaden	218	222	63	245	1,49	Route	10 000,00	14 900,00	Non				0,00	0,00	0,00	0,00	14 900,00	14 756,27	143,73
2g	Illkirch-Graffenstaden	218	222	64	105	0,02	Accotement	2 500,00	50,00	Non				0,00	0,00	0,00	0,00	50,00	49,52	0,48
2g	Illkirch-Graffenstaden	218	222	64	175	45,43	Route	10 000,00	454 300,00	Non				0,00	0,00	0,00	0,00	454 300,00	449 917,75	4 382,25
2g	Illkirch-Graffenstaden	218	222	64	242	1,48	Route	10 000,00	14 800,00	Non				0,00	0,00	0,00	0,00	14 800,00	14 657,24	142,76
2g	Illkirch-Graffenstaden	218	222	64	244	2,04	Route	10 000,00	20 400,00	Non				0,00	0,00	0,00	0,00	20 400,00	20 203,22	196,78
2g	Illkirch-Graffenstaden	218	222	64	246	0,47	Accotement	2 500,00	1 175,00	Non				0,00	0,00	0,00	0,00	1 175,00	1 163,67	11,33
2g	Illkirch-Graffenstaden	218	222	64	253	2,22	Route	10 000,00	22 200,00	Non				0,00	0,00	0,00	0,00	22 200,00	21 985,86	214,14
2g	Illkirch-Graffenstaden	218		69	28	1,58	Espace boisé	2 500,00	3 950,00	Non				0,00	0,00	0,00	0,00	3 950,00	3 911,90	38,10
	Sous-total Illkirch-Graffenstaden					**4 180,82**			**31 058 875,00**				**950 019,12**	**786 155,30**	**0,00**	**849,00**	**163 014,82**	**30 108 855,88**	**29 818 421,07**	**290 434,81**
2g	La Wantzenau	519		02	38	9,70	Rue du Cimetière	10 000,00	97 000,00	Non				0,00	0,00	0,00	0,00	97 000,00	96 064,32	935,68
2g	La Wantzenau	519	223	02	52	0,09	Trottoir	7 500,00	675,00	Non				0,00	0,00	0,00	0,00	675,00	668,49	6,51
2g	La Wantzenau	519		04	36	23,18	Rue de la Gare	10 000,00	231 800,00	Non				0,00	0,00	0,00	0,00	231 800,00	229 564,02	2 235,98
2g	La Wantzenau	519		04	47	7,25	Rue de la Gare	10 000,00	72 500,00	Non				0,00	0,00	0,00	0,00	72 500,00	71 800,65	699,35
2g	La Wantzenau	519	223	04	48	37,30	Route	10 000,00	373 000,00	Non				0,00	0,00	0,00	0,00	373 000,00	369 401,98	3 598,02
2g	La Wantzenau	519	223	08	41	27,71	Route	10 000,00	277 100,00	Non				0,00	0,00	0,00	0,00	277 100,00	274 427,05	2 672,95
2g	La Wantzenau	519	223	10	38	30,75	Route	10 000,00	307 500,00	Non				0,00	0,00	0,00	0,00	307 500,00	304 533,81	2 966,19
2g	La Wantzenau	519	223	12	42	41,54	Route	10 000,00	415 400,00	Non				0,00	0,00	0,00	0,00	415 400,00	411 392,99	4 007,01
2g	La Wantzenau	519	223	20	160	3,51	Zone boisée	2 000,00	7 020,00	Non				0,00	0,00	0,00	0,00	7 020,00	6 952,28	67,72

ANNEXE 2g et 2 H										COMPTES 211 TERRAINS								COMPTES 215 TRAVAUX		
Ann.	Commune	Code INSEE Com.	RD	Cadastre Section	Cadastre N°	Surface en ares	Nature	€/are	Valeur vénale selon barème (A)	Inscrit dans l'inventaire départemental	Si oui, N° de bien	Inscrit au compte	Montant total aux comptes 211 (B)	Compte 2111	Compte 2115	Compte 2117	Compte 2118	Valorisation des travaux (C=A-B)	Compte 2151 (D=CxRatio2151)	Compte 2152 (E=CxRatio2152)
2g	La Wantzenau	519	223	21	156	87,88	Route	10 000,00	878 800,00	Non				0,00	0,00	0,00	0,00	878 800,00	870 322,96	8 477,04
2g	La Wantzenau	519	223	21	174	22,10	Route	10 000,00	221 000,00	Non				0,00	0,00	0,00	0,00	221 000,00	218 868,20	2 131,80
2g	La Wantzenau	519	223	21	175	0,19	Accotement	2 500,00	475,00	Non				0,00	0,00	0,00	0,00	475,00	470,42	4,58
2g	La Wantzenau	519	223	21	178	2,34	Trottoir	7 500,00	17 550,00	Non				0,00	0,00	0,00	0,00	17 550,00	17 380,71	169,29
2g	La Wantzenau	519	223	21	247	1,40	Trottoir	7 500,00	10 500,00	Non				0,00	0,00	0,00	0,00	10 500,00	10 398,72	101,28
2g	La Wantzenau	519	223	22	123	25,30	Route	10 000,00	253 000,00	Non				0,00	0,00	0,00	0,00	253 000,00	250 559,52	2 440,48
2g	La Wantzenau	519	223	22	293	1,95	Trottoir	7 500,00	14 625,00	Non				0,00	0,00	0,00	0,00	14 625,00	14 483,92	141,08
2g	La Wantzenau	519	223	23	185	0,22	Accotement	2 500,00	550,00	Non				0,00	0,00	0,00	0,00	550,00	544,69	5,31
2g	La Wantzenau	519	223	23	186	0,17	Accotement	2 500,00	425,00	Non				0,00	0,00	0,00	0,00	425,00	420,90	4,10
2g	La Wantzenau	519	223	23	212	0,29	Accotement	2 500,00	725,00	Non				0,00	0,00	0,00	0,00	725,00	718,01	6,99
2g	La Wantzenau	519	223	23	216	0,23	Accotement	2 500,00	575,00	Non				0,00	0,00	0,00	0,00	575,00	569,45	5,55
2g	La Wantzenau	519	223	23	235	0,22	Accotement	2 500,00	550,00	Non				0,00	0,00	0,00	0,00	550,00	544,69	5,31
2g	La Wantzenau	519	223	23	238	0,23	Accotement	2 500,00	575,00	Non				0,00	0,00	0,00	0,00	575,00	569,45	5,55
2g	La Wantzenau	519	223	23	241	0,30	Accotement	2 500,00	750,00	Non				0,00	0,00	0,00	0,00	750,00	742,77	7,23
2g	La Wantzenau	519	223	23	243	103,87	Route	10 000,00	1 038 700,00	Non				0,00	0,00	0,00	0,00	1 038 700,00	1 028 680,53	10 019,47
2g	La Wantzenau	519	223	24	45	12,89	Route	10 000,00	128 900,00	Non				0,00	0,00	0,00	0,00	128 900,00	127 656,61	1 243,39
2g	La Wantzenau	519	223	26	99	45,19	Route	10 000,00	451 900,00	Non				0,00	0,00	0,00	0,00	451 900,00	447 540,90	4 359,10
2g	La Wantzenau	519	223	27	121	36,85	Route	10 000,00	368 500,00	Non				0,00	0,00	0,00	0,00	368 500,00	364 945,39	3 554,61
2g	La Wantzenau	519	468	30	205	0,26	Accotement	2 500,00	650,00	Non				0,00	0,00	0,00	0,00	650,00	643,73	6,27
2g	La Wantzenau	519	468	30	207	0,19	Accotement	2 500,00	475,00	Non				0,00	0,00	0,00	0,00	475,00	470,42	4,58
2g	La Wantzenau	519	468	30	209	0,16	Accotement	2 500,00	400,00	Non				0,00	0,00	0,00	0,00	400,00	396,14	3,86
2g	La Wantzenau	519	468	30	211	0,16	Accotement	2 500,00	400,00	Non				0,00	0,00	0,00	0,00	400,00	396,14	3,86
2g	La Wantzenau	519	468	30	213	0,18	Accotement	2 500,00	450,00	Non				0,00	0,00	0,00	0,00	450,00	445,66	4,34
2g	La Wantzenau	519	468	30	215	0,18	Accotement	2 500,00	450,00	Non				0,00	0,00	0,00	0,00	450,00	445,66	4,34
2g	La Wantzenau	519	468	30	217	1,75	Accotement	2 500,00	4 375,00	Non				0,00	0,00	0,00	0,00	4 375,00	4 332,80	42,20
2g	La Wantzenau	519	468	30	219	0,21	Accotement	2 500,00	525,00	Non				0,00	0,00	0,00	0,00	525,00	519,94	5,06
2g	La Wantzenau	519	468	30	221	0,20	Accotement	2 500,00	500,00	Non				0,00	0,00	0,00	0,00	500,00	495,18	4,82
2g	La Wantzenau	519	468	30	223	0,40	Accotement	2 500,00	1 000,00	Non				0,00	0,00	0,00	0,00	1 000,00	990,35	9,65
2g	La Wantzenau	519	468	30	225	0,20	Accotement	2 500,00	500,00	Non				0,00	0,00	0,00	0,00	500,00	495,18	4,82
2g	La Wantzenau	519	468	30	227	0,20	Accotement	2 500,00	500,00	Non				0,00	0,00	0,00	0,00	500,00	495,18	4,82
2g	La Wantzenau	519	468	30	229	0,20	Accotement	2 500,00	500,00	Non				0,00	0,00	0,00	0,00	500,00	495,18	4,82
2g	La Wantzenau	519	468	30	233	0,20	Accotement	2 500,00	500,00	Non				0,00	0,00	0,00	0,00	500,00	495,18	4,82
2g	La Wantzenau	519	468	30	237	0,20	Accotement	2 500,00	500,00	Non				0,00	0,00	0,00	0,00	500,00	495,18	4,82
2g	La Wantzenau	519	468	30	239	0,20	Accotement	2 500,00	500,00	Non				0,00	0,00	0,00	0,00	500,00	495,18	4,82
2g	La Wantzenau	519	468	30	241	0,40	Accotement	2 500,00	1 000,00	Non				0,00	0,00	0,00	0,00	1 000,00	990,35	9,65
2g	La Wantzenau	519	468	30	243	0,40	Accotement	2 500,00	1 000,00	Non				0,00	0,00	0,00	0,00	1 000,00	990,35	9,65
2g	La Wantzenau	519	468	30	245	0,25	Accotement	2 500,00	625,00	Non				0,00	0,00	0,00	0,00	625,00	618,97	6,03
2g	La Wantzenau	519	468	30	247	0,25	Accotement	2 500,00	625,00	Non				0,00	0,00	0,00	0,00	625,00	618,97	6,03
2g	La Wantzenau	519	468	30	249	0,26	Accotement	2 500,00	650,00	Non				0,00	0,00	0,00	0,00	650,00	643,73	6,27
2g	La Wantzenau	519	468	30	251	0,48	Accotement	2 500,00	1 200,00	Non				0,00	0,00	0,00	0,00	1 200,00	1 188,42	11,58
2g	La Wantzenau	519	468	30	253	0,51	Accotement	2 500,00	1 275,00	Non				0,00	0,00	0,00	0,00	1 275,00	1 262,70	12,30
2g	La Wantzenau	519	468	30	255	0,26	Accotement	2 500,00	650,00	Non				0,00	0,00	0,00	0,00	650,00	643,73	6,27
2g	La Wantzenau	519	468	30	257	0,26	Accotement	2 500,00	650,00	Non				0,00	0,00	0,00	0,00	650,00	643,73	6,27
2g	La Wantzenau	519	468	30	259	0,26	Accotement	2 500,00	650,00	Non				0,00	0,00	0,00	0,00	650,00	643,73	6,27
2g	La Wantzenau	519	468	30	261	0,26	Accotement	2 500,00	650,00	Non				0,00	0,00	0,00	0,00	650,00	643,73	6,27
2g	La Wantzenau	519	468	30	263	0,27	Accotement	2 500,00	675,00	Non				0,00	0,00	0,00	0,00	675,00	668,49	6,51
2g	La Wantzenau	519	468	30	265	0,69	Accotement	2 500,00	1 725,00	Non				0,00	0,00	0,00	0,00	1 725,00	1 708,36	16,64
2g	La Wantzenau	519	468	33	277	0,31	Accotement	2 500,00	775,00	Non				0,00	0,00	0,00	0,00	775,00	767,52	7,48
2g	La Wantzenau	519	468	33	279	0,28	Accotement	2 500,00	700,00	Non				0,00	0,00	0,00	0,00	700,00	693,25	6,75
2g	La Wantzenau	519	468	33	281	0,25	Accotement	2 500,00	625,00	Non				0,00	0,00	0,00	0,00	625,00	618,97	6,03
2g	La Wantzenau	519	468	33	283	0,22	Accotement	2 500,00	550,00	Non				0,00	0,00	0,00	0,00	550,00	544,69	5,31
2g	La Wantzenau	519	468	33	285	0,20	Accotement	2 500,00	500,00	Non				0,00	0,00	0,00	0,00	500,00	495,18	4,82
2g	La Wantzenau	519	468	33	287	0,39	Accotement	2 500,00	975,00	Non				0,00	0,00	0,00	0,00	975,00	965,59	9,41
2g	La Wantzenau	519	468	33	289	0,36	Accotement	2 500,00	900,00	Non				0,00	0,00	0,00	0,00	900,00	891,32	8,68
2g	La Wantzenau	519	468	33	291	0,34	Accotement	2 500,00	850,00	Non				0,00	0,00	0,00	0,00	850,00	841,80	8,20
2g	La Wantzenau	519	468	33	293	0,25	Accotement	2 500,00	625,00	Non				0,00	0,00	0,00	0,00	625,00	618,97	6,03
2g	La Wantzenau	519	468	33	295	0,24	Accotement	2 500,00	600,00	Non				0,00	0,00	0,00	0,00	600,00	594,21	5,79
2g	La Wantzenau	519	468	33	297	0,16	Accotement	2 500,00	400,00	Non				0,00	0,00	0,00	0,00	400,00	396,14	3,86
2g	La Wantzenau	519	468	33	299	0,16	Accotement	2 500,00	400,00	Non				0,00	0,00	0,00	0,00	400,00	396,14	3,86
2g	La Wantzenau	519	468	33	303	0,31	Accotement	2 500,00	775,00	Non				0,00	0,00	0,00	0,00	775,00	767,52	7,48
2g	La Wantzenau	519	468	33	307	0,14	Accotement	2 500,00	350,00	Non				0,00	0,00	0,00	0,00	350,00	346,62	3,38
2g	La Wantzenau	519	468	34	154	0,39	Accotement	2 500,00	975,00	Non				0,00	0,00	0,00	0,00	975,00	965,59	9,41
2g	La Wantzenau	519	468	34	156	0,66	Accotement	2 500,00	1 650,00	Non				0,00	0,00	0,00	0,00	1 650,00	1 634,08	15,92

ANNEXE 2g et 2 H									COMPTES 211 TERRAINS							COMPTES 215 TRAVAUX		
Ann.	Commune	Code INSEE Com.	RD	Cadastre Section	Cadastre N°	Surface en ares	Nature	€/are	Valeur vénale selon barème (A)	Inscrit dans l'inventaire départemental	Si oui, N° de bien	Inscrit au compte	Montant total aux comptes 211 (B)	Compte 2111	Compte 2115	Compte 2117	Compte 2118	Valorisation des travaux (C=A-B)	Compte 2151 (D=CxRatio2151)	Compte 2152 (E=CxRatio2152)
2g	La Wantzenau	519	468	34	158	0,51	Accotement	2 500,00	1 275,00	Non				0,00	0,00	0,00	0,00	1 275,00	1 262,70	12,30
2g	La Wantzenau	519	468	34	160	0,51	Accotement	2 500,00	1 275,00	Non				0,00	0,00	0,00	0,00	1 275,00	1 262,70	12,30
2g	La Wantzenau	519	468	34	162	0,99	Accotement	2 500,00	2 475,00	Non				0,00	0,00	0,00	0,00	2 475,00	2 451,13	23,87
2g	La Wantzenau	519	468	34	164	0,97	Accotement	2 500,00	2 425,00	Non				0,00	0,00	0,00	0,00	2 425,00	2 401,61	23,39
2g	La Wantzenau	519	468	34	166	0,94	Accotement	2 500,00	2 350,00	Non				0,00	0,00	0,00	0,00	2 350,00	2 327,33	22,67
2g	La Wantzenau	519	468	34	168	0,90	Accotement	2 500,00	2 250,00	Non				0,00	0,00	0,00	0,00	2 250,00	2 228,30	21,70
2g	La Wantzenau	519	468	34	170	0,52	Accotement	2 500,00	1 300,00	Non				0,00	0,00	0,00	0,00	1 300,00	1 287,46	12,54
2g	La Wantzenau	519	468	34	172	0,42	Accotement	2 500,00	1 050,00	Non				0,00	0,00	0,00	0,00	1 050,00	1 039,87	10,13
2g	La Wantzenau	519	468	34	174	0,47	Accotement	2 500,00	1 175,00	Non				0,00	0,00	0,00	0,00	1 175,00	1 163,67	11,33
2g	La Wantzenau	519	468	34	176	1,94	Accotement	2 500,00	4 850,00	Non				0,00	0,00	0,00	0,00	4 850,00	4 803,22	46,78
2g	La Wantzenau	519	468	34	178	0,65	Accotement	2 500,00	1 625,00	Non				0,00	0,00	0,00	0,00	1 625,00	1 609,32	15,68
2g	La Wantzenau	519	468	34	180	1,30	Accotement	2 500,00	3 250,00	Non				0,00	0,00	0,00	0,00	3 250,00	3 218,65	31,35
2g	La Wantzenau	519	468	34	182	1,13	Accotement	2 500,00	2 825,00	Non				0,00	0,00	0,00	0,00	2 825,00	2 797,75	27,25
2g	La Wantzenau	519	468	34	184	1,24	Accotement + route	5 000,00	6 200,00	Non				0,00	0,00	0,00	0,00	6 200,00	6 140,19	59,81
2g	La Wantzenau	519	468	34	186	0,36	Accotement	2 500,00	900,00	Non				0,00	0,00	0,00	0,00	900,00	891,32	8,68
2g	La Wantzenau	519	468	34	188	2,14	Accotement + route	5 000,00	10 700,00	Non				0,00	0,00	0,00	0,00	10 700,00	10 596,79	103,21
2g	La Wantzenau	519	468	34	190	1,34	Accotement + route	5 000,00	6 700,00	Non				0,00	0,00	0,00	0,00	6 700,00	6 635,37	64,63
2g	La Wantzenau	519	468	34	192	3,51	Accotement + route	5 000,00	17 550,00	Non				0,00	0,00	0,00	0,00	17 550,00	17 380,71	169,29
2g	La Wantzenau	519	468	34	194	1,16	Accotement + route	5 000,00	5 800,00	Non				0,00	0,00	0,00	0,00	5 800,00	5 744,05	55,95
2g	La Wantzenau	519	468	34	196	2,48	Accotement + route	5 000,00	12 400,00	Non				0,00	0,00	0,00	0,00	12 400,00	12 280,39	119,61
2g	La Wantzenau	519	468	34	197	2,48	Accotement + route	5 000,00	12 400,00	Non				0,00	0,00	0,00	0,00	12 400,00	12 280,39	119,61
2g	La Wantzenau	519	468	34	199	16,20	Route + accotement	7 500,00	121 500,00	Non				0,00	0,00	0,00	0,00	121 500,00	120 327,99	1 172,01
2g	La Wantzenau	519	468	34	201	1,50	Route + accotement	7 500,00	11 250,00	Non				0,00	0,00	0,00	0,00	11 250,00	11 141,48	108,52
2g	La Wantzenau	519	468	34	203	1,23	Accotement + route	5 000,00	6 150,00	Non				0,00	0,00	0,00	0,00	6 150,00	6 090,68	59,32
2g	La Wantzenau	519	468	34	205	0,94	Accotement + route	5 000,00	4 700,00	Non				0,00	0,00	0,00	0,00	4 700,00	4 654,66	45,34
2g	La Wantzenau	519	468	34	207	0,71	Accotement + route	5 000,00	3 550,00	Non				0,00	0,00	0,00	0,00	3 550,00	3 515,76	34,24
2g	La Wantzenau	519	468	34	209	0,58	Accotement + route	5 000,00	2 900,00	Non				0,00	0,00	0,00	0,00	2 900,00	2 872,03	27,97
2g	La Wantzenau	519	468	34	211	0,49	Accotement	2 500,00	1 225,00	Non				0,00	0,00	0,00	0,00	1 225,00	1 213,18	11,82
2g	La Wantzenau	519	468	34	213	0,41	Accotement	2 500,00	1 025,00	Non				0,00	0,00	0,00	0,00	1 025,00	1 015,11	9,89
2g	La Wantzenau	519	468	34	215	0,37	Accotement	2 500,00	925,00	Non				0,00	0,00	0,00	0,00	925,00	916,08	8,92
2g	La Wantzenau	519	468	34	217	0,38	Accotement	2 500,00	950,00	Non				0,00	0,00	0,00	0,00	950,00	940,84	9,16
2g	La Wantzenau	519	468	34	219	0,27	Accotement	2 500,00	675,00	Non				0,00	0,00	0,00	0,00	675,00	668,49	6,51
2g	La Wantzenau	519	468	34	221	0,25	Accotement	2 500,00	625,00	Non				0,00	0,00	0,00	0,00	625,00	618,97	6,03
2g	La Wantzenau	519	468	34	227	0,20	Accotement	2 500,00	500,00	Non				0,00	0,00	0,00	0,00	500,00	495,18	4,82
2g	La Wantzenau	519	468	35	39	0,47	Accotement	2 500,00	1 175,00	Non				0,00	0,00	0,00	0,00	1 175,00	1 163,67	11,33
2g	La Wantzenau	519	468	35	41	0,47	Accotement	2 500,00	1 175,00	Non				0,00	0,00	0,00	0,00	1 175,00	1 163,67	11,33
2g	La Wantzenau	519	468	35	43	0,79	Accotement	2 500,00	1 975,00	Non				0,00	0,00	0,00	0,00	1 975,00	1 955,95	19,05
2g	La Wantzenau	519	468	35	45	0,40	Accotement	2 500,00	1 000,00	Non				0,00	0,00	0,00	0,00	1 000,00	990,35	9,65
2g	La Wantzenau	519	468	35	47	0,75	Accotement	2 500,00	1 875,00	Non				0,00	0,00	0,00	0,00	1 875,00	1 856,91	18,09
2g	La Wantzenau	519	468	35	49	0,74	Accotement	2 500,00	1 850,00	Non				0,00	0,00	0,00	0,00	1 850,00	1 832,15	17,85
2g	La Wantzenau	519	468	35	51	0,64	Accotement	2 500,00	1 600,00	Non				0,00	0,00	0,00	0,00	1 600,00	1 584,57	15,43
2g	La Wantzenau	519	468	35	53	0,28	Accotement	2 500,00	700,00	Non				0,00	0,00	0,00	0,00	700,00	693,25	6,75
2g	La Wantzenau	519	468	35	55	0,32	Accotement	2 500,00	800,00	Non				0,00	0,00	0,00	0,00	800,00	792,28	7,72
2g	La Wantzenau	519	468	35	57	0,02	Accotement	2 500,00	50,00	Non				0,00	0,00	0,00	0,00	50,00	49,52	0,48
2g	La Wantzenau	519	468	36	202	0,55	Accotement	2 500,00	1 375,00	Non				0,00	0,00	0,00	0,00	1 375,00	1 361,74	13,26
2g	La Wantzenau	519	468	36	204	10,69	Accotement	2 500,00	26 725,00	Non				0,00	0,00	0,00	0,00	26 725,00	26 467,21	257,79
2g	La Wantzenau	519	468	36	206	0,92	Accotement	2 500,00	2 300,00	Non				0,00	0,00	0,00	0,00	2 300,00	2 277,81	22,19
2g	La Wantzenau	519	468	36	208	0,06	Accotement	2 500,00	150,00	Non				0,00	0,00	0,00	0,00	150,00	148,55	1,45
2g	La Wantzenau	519	468	36	210	2,44	Accotement	2 500,00	6 100,00	Non				0,00	0,00	0,00	0,00	6 100,00	6 041,16	58,84
2g	La Wantzenau	519	468	36	212	3,73	Accotement	2 500,00	9 325,00	Non				0,00	0,00	0,00	0,00	9 325,00	9 235,05	89,95
2g	La Wantzenau	519	468	36	214	0,15	Accotement	2 500,00	375,00	Non				0,00	0,00	0,00	0,00	375,00	371,38	3,62
2g	La Wantzenau	519	468	36	216	0,69	Accotement	2 500,00	1 725,00	Non				0,00	0,00	0,00	0,00	1 725,00	1 708,36	16,64
2g	La Wantzenau	519	468	36	218	0,77	Accotement	2 500,00	1 925,00	Non				0,00	0,00	0,00	0,00	1 925,00	1 906,43	18,57
2g	La Wantzenau	519	468	36	220	0,52	Accotement	2 500,00	1 300,00	Non				0,00	0,00	0,00	0,00	1 300,00	1 287,46	12,54
2g	La Wantzenau	519	468	36	222	0,49	Accotement	2 500,00	1 225,00	Non				0,00	0,00	0,00	0,00	1 225,00	1 213,18	11,82
2g	La Wantzenau	519	468	36	224	0,48	Accotement	2 500,00	1 200,00	Non				0,00	0,00	0,00	0,00	1 200,00	1 188,42	11,58
2g	La Wantzenau	519	468	36	226	0,14	Accotement	2 500,00	350,00	Non				0,00	0,00	0,00	0,00	350,00	346,62	3,38
2g	La Wantzenau	519	468	36	228	0,41	Accotement	2 500,00	1 025,00	Non				0,00	0,00	0,00	0,00	1 025,00	1 015,11	9,89
2g	La Wantzenau	519	468	36	230	0,39	Accotement	2 500,00	975,00	Non				0,00	0,00	0,00	0,00	975,00	965,59	9,41
2g	La Wantzenau	519	468	36	232	0,36	Accotement	2 500,00	900,00	Non				0,00	0,00	0,00	0,00	900,00	891,32	8,68
2g	La Wantzenau	519	468	36	234	0,71	Accotement	2 500,00	1 775,00	Non				0,00	0,00	0,00	0,00	1 775,00	1 757,88	17,12
2g	La Wantzenau	519	468	36	236	0,58	Accotement	2 500,00	1 450,00	Non				0,00	0,00	0,00	0,00	1 450,00	1 436,01	13,99
2g	La Wantzenau	519	468	36	238	0,69	Accotement	2 500,00	1 725,00	Non				0,00	0,00	0,00	0,00	1 725,00	1 708,36	16,64

ANNEXE 2g et 2 H									COMPTES 211 TERRAINS							COMPTES 215 TRAVAUX		
Ann.	Commune	Code INSEE Com.	RD	Cadastre Section	Cadastre N°	Surface en ares	Nature	€/are	Valeur vénale selon barème (A)	Inscrit dans l'inventaire départemental	Si oui, N° de bien	Inscrit au compte	Montant total aux comptes 211 (B)	Compte 2111	Compte 2115	Compte 2117	Compte 2118	Valorisation des travaux (C=A-B)	Compte 2151 (D=CxRatio2151)	Compte 2152 (E=CxRatio2152)
2g	La Wantzenau	519	468	36	240	1,33	Accotement	2 500,00	3 325,00	Non				0,00	0,00	0,00	0,00	3 325,00	3 292,93	32,07
2g	La Wantzenau	519	468	36	242	0,19	Accotement	2 500,00	475,00	Non				0,00	0,00	0,00	0,00	475,00	470,42	4,58
2g	La Wantzenau	519	468	36	244	0,54	Accotement	2 500,00	1 350,00	Non				0,00	0,00	0,00	0,00	1 350,00	1 336,98	13,02
2g	La Wantzenau	519	468	36	246	1,54	Accotement	2 500,00	3 850,00	Non				0,00	0,00	0,00	0,00	3 850,00	3 812,86	37,14
2g	La Wantzenau	519	468	36	248	0,12	Accotement	2 500,00	300,00	Non				0,00	0,00	0,00	0,00	300,00	297,11	2,89
2g	La Wantzenau	519	468	36	250	2,31	Accotement	2 500,00	5 775,00	Non				0,00	0,00	0,00	0,00	5 775,00	5 719,29	55,71
2g	La Wantzenau	519	468	36	252	0,82	Accotement	2 500,00	2 050,00	Non				0,00	0,00	0,00	0,00	2 050,00	2 030,23	19,77
2g	La Wantzenau	519	468	36	254	1,75	Accotement	2 500,00	4 375,00	Non				0,00	0,00	0,00	0,00	4 375,00	4 332,80	42,20
2g	La Wantzenau	519	468	36	256	1,05	Accotement	2 500,00	2 625,00	Non				0,00	0,00	0,00	0,00	2 625,00	2 599,68	25,32
2g	La Wantzenau	519	468	36	258	1,23	Accotement	2 500,00	3 075,00	Non				0,00	0,00	0,00	0,00	3 075,00	3 045,34	29,66
2g	La Wantzenau	519	468	36	260	3,61	Accotement	2 500,00	9 025,00	Non				0,00	0,00	0,00	0,00	9 025,00	8 937,94	87,06
2g	La Wantzenau	519	468	36	262	4,51	Accotement	2 500,00	11 275,00	Non				0,00	0,00	0,00	0,00	11 275,00	11 166,24	108,76
2g	La Wantzenau	519	468	39	91	1,36	Accotement	2 500,00	3 400,00	Non				0,00	0,00	0,00	0,00	3 400,00	3 367,20	32,80
2g	La Wantzenau	519	468	39	93	0,94	Accotement	2 500,00	2 350,00	Non				0,00	0,00	0,00	0,00	2 350,00	2 327,33	22,67
2g	La Wantzenau	519	468	39	95	1,36	Accotement	2 500,00	3 400,00	Non				0,00	0,00	0,00	0,00	3 400,00	3 367,20	32,80
2g	La Wantzenau	519	468	39	97	12,48	Accotement	2 500,00	31 200,00	Non				0,00	0,00	0,00	0,00	31 200,00	30 899,04	300,96
2g	La Wantzenau	519	468	39	99	0,24	Accotement	2 500,00	600,00	Non				0,00	0,00	0,00	0,00	600,00	594,21	5,79
2g	La Wantzenau	519	468	39	101	0,18	Accotement	2 500,00	450,00	Non				0,00	0,00	0,00	0,00	450,00	445,66	4,34
2g	La Wantzenau	519	468	39	103	0,08	Accotement	2 500,00	200,00	Non				0,00	0,00	0,00	0,00	200,00	198,07	1,93
2g	La Wantzenau	519	468	39	105	4,01	Accotement	2 500,00	10 025,00	Non				0,00	0,00	0,00	0,00	10 025,00	9 928,30	96,70
2g	La Wantzenau	519	468	39	113	0,27	Accotement	2 500,00	675,00	Non				0,00	0,00	0,00	0,00	675,00	668,49	6,51
2g	La Wantzenau	519	468	39	115	4,16	Accotement	2 500,00	10 400,00	Non				0,00	0,00	0,00	0,00	10 400,00	10 299,68	100,32
2g	La Wantzenau	519		39	117	1,59	Chemin d'exploitation	5 000,00	7 950,00	Non				0,00	0,00	0,00	0,00	7 950,00	7 873,31	76,69
2g	La Wantzenau	519		39	119	10,12	Chemin d'exploitation	5 000,00	50 600,00	Non				0,00	0,00	0,00	0,00	50 600,00	50 111,90	488,10
2g	La Wantzenau	519	468	40	114	0,82	Accotement	2 500,00	2 050,00	Non				0,00	0,00	0,00	0,00	2 050,00	2 030,23	19,77
2g	La Wantzenau	519	468	40	115	1,18	Accotement	2 500,00	2 950,00	Non				0,00	0,00	0,00	0,00	2 950,00	2 921,54	28,46
2g	La Wantzenau	519	468	40	117	1,23	Accotement	2 500,00	3 075,00	Non				0,00	0,00	0,00	0,00	3 075,00	3 045,34	29,66
2g	La Wantzenau	519	468	40	119	1,19	Accotement	2 500,00	2 975,00	Non				0,00	0,00	0,00	0,00	2 975,00	2 946,30	28,70
2g	La Wantzenau	519	468	40	121	2,80	Accotement	2 500,00	7 000,00	Non				0,00	0,00	0,00	0,00	7 000,00	6 932,48	67,52
2g	La Wantzenau	519	468	40	123	0,81	Accotement	2 500,00	2 025,00	Non				0,00	0,00	0,00	0,00	2 025,00	2 005,47	19,53
2g	La Wantzenau	519	468	40	125	0,79	Accotement	2 500,00	1 975,00	Non				0,00	0,00	0,00	0,00	1 975,00	1 955,95	19,05
2g	La Wantzenau	519	468	40	127	1,63	Accotement	2 500,00	4 075,00	Non				0,00	0,00	0,00	0,00	4 075,00	4 035,69	39,31
2g	La Wantzenau	519	468	40	129	0,48	Accotement	2 500,00	1 200,00	Non				0,00	0,00	0,00	0,00	1 200,00	1 188,42	11,58
2g	La Wantzenau	519	468	40	131	0,89	Accotement	2 500,00	2 225,00	Non				0,00	0,00	0,00	0,00	2 225,00	2 203,54	21,46
2g	La Wantzenau	519	468	40	133	0,91	Accotement	2 500,00	2 275,00	Non				0,00	0,00	0,00	0,00	2 275,00	2 253,05	21,95
2g	La Wantzenau	519	468	40	135	0,94	Accotement	2 500,00	2 350,00	Non				0,00	0,00	0,00	0,00	2 350,00	2 327,33	22,67
2g	La Wantzenau	519	468	40	139	0,75	Accotement	2 500,00	1 875,00	Non				0,00	0,00	0,00	0,00	1 875,00	1 856,91	18,09
2g	La Wantzenau	519	468	40	141	1,00	Accotement	2 500,00	2 500,00	Non				0,00	0,00	0,00	0,00	2 500,00	2 475,88	24,12
2g	La Wantzenau	519	468	40	143	1,52	Accotement	2 500,00	3 800,00	Non				0,00	0,00	0,00	0,00	3 800,00	3 763,34	36,66
2g	La Wantzenau	519	468	40	147	1,88	Accotement	2 500,00	4 700,00	Non				0,00	0,00	0,00	0,00	4 700,00	4 654,66	45,34
2g	La Wantzenau	519	468	40	149	0,44	Accotement	2 500,00	1 100,00	Non				0,00	0,00	0,00	0,00	1 100,00	1 089,39	10,61
2g	La Wantzenau	519	468	40	151	0,55	Accotement	2 500,00	1 375,00	Non				0,00	0,00	0,00	0,00	1 375,00	1 361,74	13,26
2g	La Wantzenau	519	468	40	153	1,06	Accotement	2 500,00	2 650,00	Non				0,00	0,00	0,00	0,00	2 650,00	2 624,44	25,56
2g	La Wantzenau	519	468	40	155	0,55	Accotement	2 500,00	1 375,00	Non				0,00	0,00	0,00	0,00	1 375,00	1 361,74	13,26
2g	La Wantzenau	519	468	40	157	0,55	Accotement	2 500,00	1 375,00	Non				0,00	0,00	0,00	0,00	1 375,00	1 361,74	13,26
2g	La Wantzenau	519	468	40	161	0,98	Accotement	2 500,00	2 450,00	Non				0,00	0,00	0,00	0,00	2 450,00	2 426,37	23,63
2g	La Wantzenau	519	468	40	163	1,33	Accotement	2 500,00	3 325,00	Non				0,00	0,00	0,00	0,00	3 325,00	3 292,93	32,07
2g	La Wantzenau	519	468	40	165	0,69	Accotement	2 500,00	1 725,00	Non				0,00	0,00	0,00	0,00	1 725,00	1 708,36	16,64
2g	La Wantzenau	519	468	40	167	1,81	Accotement	2 500,00	4 525,00	Non				0,00	0,00	0,00	0,00	4 525,00	4 481,35	43,65
2g	La Wantzenau	519	468	40	169	1,14	Accotement	2 500,00	2 850,00	Non				0,00	0,00	0,00	0,00	2 850,00	2 822,51	27,49
2g	La Wantzenau	519	468	40	171	1,58	Accotement	2 500,00	3 950,00	Non				0,00	0,00	0,00	0,00	3 950,00	3 911,90	38,10
2g	La Wantzenau	519	468	40	173	1,63	Accotement	2 500,00	4 075,00	Non				0,00	0,00	0,00	0,00	4 075,00	4 035,69	39,31
2g	La Wantzenau	519	468	40	175	1,59	Accotement	2 500,00	3 975,00	Non				0,00	0,00	0,00	0,00	3 975,00	3 936,66	38,34
2g	La Wantzenau	519	468	40	177	0,79	Accotement	2 500,00	1 975,00	Non				0,00	0,00	0,00	0,00	1 975,00	1 955,95	19,05
2g	La Wantzenau	519	468	40	179	0,77	Accotement	2 500,00	1 925,00	Non				0,00	0,00	0,00	0,00	1 925,00	1 906,43	18,57
2g	La Wantzenau	519	468	40	181	0,74	Accotement	2 500,00	1 850,00	Non				0,00	0,00	0,00	0,00	1 850,00	1 832,15	17,85
2g	La Wantzenau	519	468	40	183	2,06	Accotement	2 500,00	5 150,00	Non				0,00	0,00	0,00	0,00	5 150,00	5 100,32	49,68
2g	La Wantzenau	519	468	40	185	0,62	Accotement	2 500,00	1 550,00	Non				0,00	0,00	0,00	0,00	1 550,00	1 535,05	14,95
2g	La Wantzenau	519	468	40	187	0,56	Accotement	2 500,00	1 400,00	Non				0,00	0,00	0,00	0,00	1 400,00	1 386,50	13,50
2g	La Wantzenau	519	468	40	189	0,52	Accotement	2 500,00	1 300,00	Non				0,00	0,00	0,00	0,00	1 300,00	1 287,46	12,54
2g	La Wantzenau	519	468	40	193	0,64	Accotement	2 500,00	1 600,00	Non				0,00	0,00	0,00	0,00	1 600,00	1 584,57	15,43
2g	La Wantzenau	519	468	40	197	0,81	Accotement	2 500,00	2 025,00	Non				0,00	0,00	0,00	0,00	2 025,00	2 005,47	19,53
2g	La Wantzenau	519	468	40	199	0,89	Accotement	2 500,00	2 225,00	Non				0,00	0,00	0,00	0,00	2 225,00	2 203,54	21,46

ANNEXE 2g et 2 H									COMPTES 211 TERRAINS							COMPTES 215 TRAVAUX		
Ann.	Commune	Code INSEE Com.	RD	Cadastre Section	Cadastre N°	Surface en ares	Nature	€/are	Valeur vénale selon barème (A)	Inscrit dans l'inventaire départemental	Si oui, N° de bien	Inscrit au compte	Montant total aux comptes 211 (B)	Compte 2111	Compte 2115	Compte 2117	Compte 2118	Valorisation des travaux (C=A-B)	Compte 2151 (D=CxRatio2151)	Compte 2152 (E=CxRatio2152)
2g	La Wantzenau	519	468	40	201	0,97	Accotement	2 500,00	2 425,00	Non				0,00	0,00	0,00	0,00	2 425,00	2 401,61	23,39
2g	La Wantzenau	519	468	40	203	1,04	Accotement	2 500,00	2 600,00	Non				0,00	0,00	0,00	0,00	2 600,00	2 574,92	25,08
2g	La Wantzenau	519	468	40	205	1,12	Accotement + route	5 000,00	5 600,00	Non				0,00	0,00	0,00	0,00	5 600,00	5 545,98	54,02
2g	La Wantzenau	519	468	40	207	1,18	Accotement + route	5 000,00	5 900,00	Non				0,00	0,00	0,00	0,00	5 900,00	5 843,09	56,91
2g	La Wantzenau	519	468	40	209	1,25	Accotement + route	5 000,00	6 250,00	Non				0,00	0,00	0,00	0,00	6 250,00	6 189,71	60,29
2g	La Wantzenau	519	468	40	211	1,31	Accotement + route	5 000,00	6 550,00	Non				0,00	0,00	0,00	0,00	6 550,00	6 486,82	63,18
2g	La Wantzenau	519	468	40	213	1,38	Accotement + route	5 000,00	6 900,00	Non				0,00	0,00	0,00	0,00	6 900,00	6 833,44	66,56
2g	La Wantzenau	519	468	40	215	2,00	Accotement + route	5 000,00	10 000,00	Non				0,00	0,00	0,00	0,00	10 000,00	9 903,54	96,46
2g	La Wantzenau	519	468	40	217	2,33	Accotement + route	5 000,00	11 650,00	Non				0,00	0,00	0,00	0,00	11 650,00	11 537,62	112,38
2g	La Wantzenau	519	468	40	219	3,00	Accotement + route	5 000,00	15 000,00	Non				0,00	0,00	0,00	0,00	15 000,00	14 855,31	144,69
2g	La Wantzenau	519	468	40	221	1,61	Accotement + route	5 000,00	8 050,00	Non				0,00	0,00	0,00	0,00	8 050,00	7 972,35	77,65
2g	La Wantzenau	519	468	40	223	1,57	Accotement + route	5 000,00	7 850,00	Non				0,00	0,00	0,00	0,00	7 850,00	7 774,28	75,72
2g	La Wantzenau	519	468	40	225	1,54	Accotement + route	5 000,00	7 700,00	Non				0,00	0,00	0,00	0,00	7 700,00	7 625,72	74,28
2g	La Wantzenau	519	468	40	227	1,50	Accotement + route	5 000,00	7 500,00	Non				0,00	0,00	0,00	0,00	7 500,00	7 427,65	72,35
2g	La Wantzenau	519	468	40	229	1,46	Accotement + route	5 000,00	7 300,00	Non				0,00	0,00	0,00	0,00	7 300,00	7 229,58	70,42
2g	La Wantzenau	519	468	40	231	1,29	Accotement + route	5 000,00	6 450,00	Non				0,00	0,00	0,00	0,00	6 450,00	6 387,78	62,22
2g	La Wantzenau	519	468	40	233	1,25	Accotement + route	5 000,00	6 250,00	Non				0,00	0,00	0,00	0,00	6 250,00	6 189,71	60,29
2g	La Wantzenau	519	468	40	235	1,22	Accotement + route	5 000,00	6 100,00	Non				0,00	0,00	0,00	0,00	6 100,00	6 041,16	58,84
2g	La Wantzenau	519	468	40	237	1,66	Accotement + route	5 000,00	8 300,00	Non				0,00	0,00	0,00	0,00	8 300,00	8 219,94	80,06
2g	La Wantzenau	519	468	40	239	1,59	Accotement + route	5 000,00	7 950,00	Non				0,00	0,00	0,00	0,00	7 950,00	7 873,31	76,69
2g	La Wantzenau	519	468	40	241	1,51	Accotement + route	5 000,00	7 550,00	Non				0,00	0,00	0,00	0,00	7 550,00	7 477,17	72,83
2g	La Wantzenau	519	468	40	243	6,93	Accotement	2 500,00	17 325,00	Non				0,00	0,00	0,00	0,00	17 325,00	17 157,88	167,12
2g	La Wantzenau	519	468	41	182	0,57	Accotement	2 500,00	1 425,00	Non				0,00	0,00	0,00	0,00	1 425,00	1 411,25	13,75
2g	La Wantzenau	519	468	41	184	1,68	Accotement	2 500,00	4 200,00	Non				0,00	0,00	0,00	0,00	4 200,00	4 159,49	40,51
2g	La Wantzenau	519	468	41	186	1,37	Accotement	2 500,00	3 425,00	Non				0,00	0,00	0,00	0,00	3 425,00	3 391,96	33,04
2g	La Wantzenau	519	468	41	188	0,66	Accotement	2 500,00	1 650,00	Non				0,00	0,00	0,00	0,00	1 650,00	1 634,08	15,92
2g	La Wantzenau	519	468	41	190	0,66	Accotement	2 500,00	1 650,00	Non				0,00	0,00	0,00	0,00	1 650,00	1 634,08	15,92
2g	La Wantzenau	519	468	41	192	0,53	Accotement	2 500,00	1 325,00	Non				0,00	0,00	0,00	0,00	1 325,00	1 312,22	12,78
2g	La Wantzenau	519	468	41	194	0,53	Accotement	2 500,00	1 325,00	Non				0,00	0,00	0,00	0,00	1 325,00	1 312,22	12,78
2g	La Wantzenau	519	468	41	196	0,53	Accotement	2 500,00	1 325,00	Non				0,00	0,00	0,00	0,00	1 325,00	1 312,22	12,78
2g	La Wantzenau	519	468	41	198	0,52	Accotement	2 500,00	1 300,00	Non				0,00	0,00	0,00	0,00	1 300,00	1 287,46	12,54
2g	La Wantzenau	519	468	41	200	0,52	Accotement	2 500,00	1 300,00	Non				0,00	0,00	0,00	0,00	1 300,00	1 287,46	12,54
2g	La Wantzenau	519	468	41	202	0,52	Accotement	2 500,00	1 300,00	Non				0,00	0,00	0,00	0,00	1 300,00	1 287,46	12,54
2g	La Wantzenau	519	468	41	204	0,52	Accotement	2 500,00	1 300,00	Non				0,00	0,00	0,00	0,00	1 300,00	1 287,46	12,54
2g	La Wantzenau	519	468	41	206	0,51	Accotement	2 500,00	1 275,00	Non				0,00	0,00	0,00	0,00	1 275,00	1 262,70	12,30
2g	La Wantzenau	519	468	41	208	1,02	Accotement	2 500,00	2 550,00	Non				0,00	0,00	0,00	0,00	2 550,00	2 525,40	24,60
2g	La Wantzenau	519	468	41	210	1,00	Accotement	2 500,00	2 500,00	Non				0,00	0,00	0,00	0,00	2 500,00	2 475,88	24,12
2g	La Wantzenau	519	468	41	212	0,52	Accotement	2 500,00	1 300,00	Non				0,00	0,00	0,00	0,00	1 300,00	1 287,46	12,54
2g	La Wantzenau	519	468	41	214	0,55	Accotement	2 500,00	1 375,00	Non				0,00	0,00	0,00	0,00	1 375,00	1 361,74	13,26
2g	La Wantzenau	519	468	41	216	0,59	Accotement	2 500,00	1 475,00	Non				0,00	0,00	0,00	0,00	1 475,00	1 460,77	14,23
2g	La Wantzenau	519	468	41	218	1,28	Accotement	2 500,00	3 200,00	Non				0,00	0,00	0,00	0,00	3 200,00	3 169,13	30,87
2g	La Wantzenau	519	468	41	220	0,67	Accotement	2 500,00	1 675,00	Non				0,00	0,00	0,00	0,00	1 675,00	1 658,84	16,16
2g	La Wantzenau	519	468	41	222	0,74	Accotement	2 500,00	1 850,00	Non				0,00	0,00	0,00	0,00	1 850,00	1 832,15	17,85
2g	La Wantzenau	519	468	41	224	0,80	Accotement	2 500,00	2 000,00	Non				0,00	0,00	0,00	0,00	2 000,00	1 980,71	19,29
2g	La Wantzenau	519	468	41	226	0,85	Accotement	2 500,00	2 125,00	Non				0,00	0,00	0,00	0,00	2 125,00	2 104,50	20,50
2g	La Wantzenau	519	468	41	228	0,82	Accotement	2 500,00	2 050,00	Non				0,00	0,00	0,00	0,00	2 050,00	2 030,23	19,77
2g	La Wantzenau	519	468	41	230	0,77	Accotement	2 500,00	1 925,00	Non				0,00	0,00	0,00	0,00	1 925,00	1 906,43	18,57
2g	La Wantzenau	519	468	41	232	0,73	Accotement	2 500,00	1 825,00	Non				0,00	0,00	0,00	0,00	1 825,00	1 807,40	17,60
2g	La Wantzenau	519	468	41	234	1,33	Accotement	2 500,00	3 325,00	Non				0,00	0,00	0,00	0,00	3 325,00	3 292,93	32,07
2g	La Wantzenau	519	468	41	236	0,60	Accotement	2 500,00	1 500,00	Non				0,00	0,00	0,00	0,00	1 500,00	1 485,53	14,47
2g	La Wantzenau	519	468	41	238	0,53	Accotement	2 500,00	1 325,00	Non				0,00	0,00	0,00	0,00	1 325,00	1 312,22	12,78
2g	La Wantzenau	519	468	41	240	0,51	Accotement	2 500,00	1 275,00	Non				0,00	0,00	0,00	0,00	1 275,00	1 262,70	12,30
2g	La Wantzenau	519	468	41	242	0,53	Accotement	2 500,00	1 325,00	Non				0,00	0,00	0,00	0,00	1 325,00	1 312,22	12,78
2g	La Wantzenau	519	468	41	244	0,54	Accotement	2 500,00	1 350,00	Non				0,00	0,00	0,00	0,00	1 350,00	1 336,98	13,02
2g	La Wantzenau	519	468	41	246	0,54	Accotement	2 500,00	1 350,00	Non				0,00	0,00	0,00	0,00	1 350,00	1 336,98	13,02
2g	La Wantzenau	519	468	41	248	0,55	Accotement	2 500,00	1 375,00	Non				0,00	0,00	0,00	0,00	1 375,00	1 361,74	13,26
2g	La Wantzenau	519	468	41	250	0,55	Accotement	2 500,00	1 375,00	Non				0,00	0,00	0,00	0,00	1 375,00	1 361,74	13,26
2g	La Wantzenau	519	468	41	252	0,55	Accotement	2 500,00	1 375,00	Non				0,00	0,00	0,00	0,00	1 375,00	1 361,74	13,26
2g	La Wantzenau	519	468	41	254	0,56	Accotement	2 500,00	1 400,00	Non				0,00	0,00	0,00	0,00	1 400,00	1 386,50	13,50
2g	La Wantzenau	519	468	41	256	0,48	Accotement	2 500,00	1 200,00	Non				0,00	0,00	0,00	0,00	1 200,00	1 188,42	11,58
2g	La Wantzenau	519	468	41	258	0,48	Accotement	2 500,00	1 200,00	Non				0,00	0,00	0,00	0,00	1 200,00	1 188,42	11,58
2g	La Wantzenau	519	468	41	260	0,55	Accotement	2 500,00	1 375,00	Non				0,00	0,00	0,00	0,00	1 375,00	1 361,74	13,26
2g	La Wantzenau	519	468	41	262	1,14	Accotement	2 500,00	2 850,00	Non				0,00	0,00	0,00	0,00	2 850,00	2 822,51	27,49

ANNEXE 2g et 2 H									COMPTES 211 TERRAINS							COMPTES 215 TRAVAUX		
Ann.	Commune	Code INSEE Com.	RD	Cadastre Section	Cadastre N°	Surface en ares	Nature	€/are	Valeur vénale selon barème (A)	Inscrit dans l'inventaire départemental	Si oui, N° de bien	Inscrit au compte	Montant total aux comptes 211 (B)	Compte 2111	Compte 2115	Compte 2117	Compte 2118	Valorisation des travaux (C=A-B)	Compte 2151 (D=CxRatio2151)	Compte 2152 (E=CxRatio2152)
2g	La Wantzenau	519	468	41	266	0,56	Accotement	2 500,00	1 400,00	Non				0,00	0,00	0,00	0,00	1 400,00	1 386,50	13,50
2g	La Wantzenau	519	468	41	268	0,56	Accotement	2 500,00	1 400,00	Non				0,00	0,00	0,00	0,00	1 400,00	1 386,50	13,50
2g	La Wantzenau	519	468	41	270	0,57	Accotement	2 500,00	1 425,00	Non				0,00	0,00	0,00	0,00	1 425,00	1 411,25	13,75
2g	La Wantzenau	519	468	41	272	0,87	Accotement	2 500,00	2 175,00	Non				0,00	0,00	0,00	0,00	2 175,00	2 154,02	20,98
2g	La Wantzenau	519	468	41	274	1,46	Accotement	2 500,00	3 650,00	Non				0,00	0,00	0,00	0,00	3 650,00	3 614,79	35,21
2g	La Wantzenau	519	468	41	276	0,57	Accotement	2 500,00	1 425,00	Non				0,00	0,00	0,00	0,00	1 425,00	1 411,25	13,75
2g	La Wantzenau	519	468	41	278	0,54	Accotement	2 500,00	1 350,00	Non				0,00	0,00	0,00	0,00	1 350,00	1 336,98	13,02
2g	La Wantzenau	519	468	41	280	0,55	Accotement	2 500,00	1 375,00	Non				0,00	0,00	0,00	0,00	1 375,00	1 361,74	13,26
2g	La Wantzenau	519	468	41	282	0,91	Accotement	2 500,00	2 275,00	Non				0,00	0,00	0,00	0,00	2 275,00	2 253,05	21,95
2g	La Wantzenau	519	468	41	284	0,59	Accotement	2 500,00	1 475,00	Non				0,00	0,00	0,00	0,00	1 475,00	1 460,77	14,23
2g	La Wantzenau	519	468	41	286	0,81	Accotement	2 500,00	2 025,00	Non				0,00	0,00	0,00	0,00	2 025,00	2 005,47	19,53
2g	La Wantzenau	519	468	41	288	0,58	Accotement	2 500,00	1 450,00	Non				0,00	0,00	0,00	0,00	1 450,00	1 436,01	13,99
2g	La Wantzenau	519	468	41	290	0,59	Accotement	2 500,00	1 475,00	Non				0,00	0,00	0,00	0,00	1 475,00	1 460,77	14,23
2g	La Wantzenau	519	468	41	294	0,59	Accotement	2 500,00	1 475,00	Non				0,00	0,00	0,00	0,00	1 475,00	1 460,77	14,23
2g	La Wantzenau	519	468	41	296	0,59	Accotement	2 500,00	1 475,00	Non				0,00	0,00	0,00	0,00	1 475,00	1 460,77	14,23
2g	La Wantzenau	519	468	41	298	0,58	Accotement	2 500,00	1 450,00	Non				0,00	0,00	0,00	0,00	1 450,00	1 436,01	13,99
2g	La Wantzenau	519	468	41	300	0,58	Accotement	2 500,00	1 450,00	Non				0,00	0,00	0,00	0,00	1 450,00	1 436,01	13,99
2g	La Wantzenau	519	468	41	302	0,57	Accotement	2 500,00	1 425,00	Non				0,00	0,00	0,00	0,00	1 425,00	1 411,25	13,75
2g	La Wantzenau	519	468	41	304	0,56	Accotement	2 500,00	1 400,00	Non				0,00	0,00	0,00	0,00	1 400,00	1 386,50	13,50
2g	La Wantzenau	519	468	41	306	0,55	Accotement	2 500,00	1 375,00	Non				0,00	0,00	0,00	0,00	1 375,00	1 361,74	13,26
2g	La Wantzenau	519	468	41	308	0,56	Accotement	2 500,00	1 400,00	Non				0,00	0,00	0,00	0,00	1 400,00	1 386,50	13,50
2g	La Wantzenau	519	468	41	310	0,62	Accotement	2 500,00	1 550,00	Non				0,00	0,00	0,00	0,00	1 550,00	1 535,05	14,95
2g	La Wantzenau	519	468	41	312	0,66	Accotement	2 500,00	1 650,00	Non				0,00	0,00	0,00	0,00	1 650,00	1 634,08	15,92
2g	La Wantzenau	519	468	41	314	0,71	Accotement	2 500,00	1 775,00	Non				0,00	0,00	0,00	0,00	1 775,00	1 757,88	17,12
2g	La Wantzenau	519	468	41	316	0,73	Accotement	2 500,00	1 825,00	Non				0,00	0,00	0,00	0,00	1 825,00	1 807,40	17,60
2g	La Wantzenau	519	468	41	318	1,00	Accotement	2 500,00	2 500,00	Non				0,00	0,00	0,00	0,00	2 500,00	2 475,88	24,12
2g	La Wantzenau	519	468	41	320	1,05	Accotement	2 500,00	2 625,00	Non				0,00	0,00	0,00	0,00	2 625,00	2 599,68	25,32
2g	La Wantzenau	519	468	41	322	0,66	Accotement	2 500,00	1 650,00	Non				0,00	0,00	0,00	0,00	1 650,00	1 634,08	15,92
2g	La Wantzenau	519	468	41	324	0,66	Accotement	2 500,00	1 650,00	Non				0,00	0,00	0,00	0,00	1 650,00	1 634,08	15,92
2g	La Wantzenau	519	468	41	326	0,83	Accotement	2 500,00	2 075,00	Non				0,00	0,00	0,00	0,00	2 075,00	2 054,98	20,02
2g	La Wantzenau	519	468	41	328	0,81	Accotement	2 500,00	2 025,00	Non				0,00	0,00	0,00	0,00	2 025,00	2 005,47	19,53
2g	La Wantzenau	519	468	41	330	0,80	Accotement	2 500,00	2 000,00	Non				0,00	0,00	0,00	0,00	2 000,00	1 980,71	19,29
2g	La Wantzenau	519	468	41	332	0,78	Accotement	2 500,00	1 950,00	Non				0,00	0,00	0,00	0,00	1 950,00	1 931,19	18,81
2g	La Wantzenau	519	468	41	334	0,75	Accotement	2 500,00	1 875,00	Non				0,00	0,00	0,00	0,00	1 875,00	1 856,91	18,09
2g	La Wantzenau	519	468	41	336	1,07	Accotement	2 500,00	2 675,00	Non				0,00	0,00	0,00	0,00	2 675,00	2 649,20	25,80
2g	La Wantzenau	519	468	41	338	1,01	Accotement	2 500,00	2 525,00	Non				0,00	0,00	0,00	0,00	2 525,00	2 500,64	24,36
2g	La Wantzenau	519	468	41	340	0,64	Accotement	2 500,00	1 600,00	Non				0,00	0,00	0,00	0,00	1 600,00	1 584,57	15,43
2g	La Wantzenau	519	468	41	342	0,61	Accotement	2 500,00	1 525,00	Non				0,00	0,00	0,00	0,00	1 525,00	1 510,29	14,71
2g	La Wantzenau	519	468	41	344	0,59	Accotement	2 500,00	1 475,00	Non				0,00	0,00	0,00	0,00	1 475,00	1 460,77	14,23
2g	La Wantzenau	519	468	41	346	0,58	Accotement	2 500,00	1 450,00	Non				0,00	0,00	0,00	0,00	1 450,00	1 436,01	13,99
2g	La Wantzenau	519	468	41	348	0,55	Accotement	2 500,00	1 375,00	Non				0,00	0,00	0,00	0,00	1 375,00	1 361,74	13,26
2g	La Wantzenau	519	468	41	350	0,54	Accotement	2 500,00	1 350,00	Non				0,00	0,00	0,00	0,00	1 350,00	1 336,98	13,02
2g	La Wantzenau	519	468	41	352	0,53	Accotement	2 500,00	1 325,00	Non				0,00	0,00	0,00	0,00	1 325,00	1 312,22	12,78
2g	La Wantzenau	519	468	41	354	0,52	Accotement	2 500,00	1 300,00	Non				0,00	0,00	0,00	0,00	1 300,00	1 287,46	12,54
2g	La Wantzenau	519	468	41	356	0,55	Accotement	2 500,00	1 375,00	Non				0,00	0,00	0,00	0,00	1 375,00	1 361,74	13,26
2g	La Wantzenau	519	468	41	358	0,57	Accotement	2 500,00	1 425,00	Non				0,00	0,00	0,00	0,00	1 425,00	1 411,25	13,75
2g	La Wantzenau	519	468	41	360	0,57	Accotement	2 500,00	1 425,00	Non				0,00	0,00	0,00	0,00	1 425,00	1 411,25	13,75
2g	La Wantzenau	519	468	41	362	0,61	Accotement	2 500,00	1 525,00	Non				0,00	0,00	0,00	0,00	1 525,00	1 510,29	14,71
2g	La Wantzenau	519	468	41	364	0,59	Accotement	2 500,00	1 475,00	Non				0,00	0,00	0,00	0,00	1 475,00	1 460,77	14,23
2g	La Wantzenau	519	468	41	368	0,57	Accotement	2 500,00	1 425,00	Non				0,00	0,00	0,00	0,00	1 425,00	1 411,25	13,75
2g	La Wantzenau	519	468	41	370	0,60	Accotement	2 500,00	1 500,00	Non				0,00	0,00	0,00	0,00	1 500,00	1 485,53	14,47
2g	La Wantzenau	519	468	41	372	0,62	Accotement	2 500,00	1 550,00	Non				0,00	0,00	0,00	0,00	1 550,00	1 535,05	14,95
2g	La Wantzenau	519	468	41	374	0,63	Accotement	2 500,00	1 575,00	Non				0,00	0,00	0,00	0,00	1 575,00	1 559,81	15,19
2g	La Wantzenau	519	468	41	376	0,62	Accotement	2 500,00	1 550,00	Non				0,00	0,00	0,00	0,00	1 550,00	1 535,05	14,95
2g	La Wantzenau	519	468	41	378	1,33	Accotement	2 500,00	3 325,00	Non				0,00	0,00	0,00	0,00	3 325,00	3 292,93	32,07
2g	La Wantzenau	519	468	41	380	0,96	Accotement	2 500,00	2 400,00	Non				0,00	0,00	0,00	0,00	2 400,00	2 376,85	23,15
2g	La Wantzenau	519	468	41	382	0,94	Accotement	2 500,00	2 350,00	Non				0,00	0,00	0,00	0,00	2 350,00	2 327,33	22,67
2g	La Wantzenau	519	468	41	384	0,61	Accotement	2 500,00	1 525,00	Non				0,00	0,00	0,00	0,00	1 525,00	1 510,29	14,71
2g	La Wantzenau	519	468	41	386	3,49	Accotement	2 500,00	8 725,00	Non				0,00	0,00	0,00	0,00	8 725,00	8 640,84	84,16
2g	La Wantzenau	519	301	46	45	123,75	Route	10 000,00	1 237 500,00	Non				0,00	0,00	0,00	0,00	1 237 500,00	1 225 562,88	11 937,12
2g	La Wantzenau	519	302	46	47	292,93	Route	10 000,00	2 929 300,00	Non				0,00	0,00	0,00	0,00	2 929 300,00	2 901 043,51	28 256,49
2g	La Wantzenau	519	301	47	48	113,20	Route	10 000,00	1 132 000,00	Non				0,00	0,00	0,00	0,00	1 132 000,00	1 121 080,55	10 919,45
2g	La Wantzenau	519	301	48	165	139,33	Route	10 000,00	1 393 300,00	Non				0,00	0,00	0,00	0,00	1 393 300,00	1 379 860,01	13 439,99

ANNEXE 2g et 2 H										COMPTES 211 TERRAINS							COMPTES 215 TRAVAUX		
Ann.	Commune	Code INSEE Com.	RD	Cadastre Section	Cadastre N°	Surface en ares	Nature	€/are	Valeur vénale selon barème (A)	Inscrit dans l'inventaire départemental	Si oui, N° de bien	Inscrit au compte	Montant total aux comptes 211 (B)	Compte 2111	Compte 2115	Compte 2117	Compte 2118	Valorisation des travaux (C=A-B)	Compte 2151 (D=CxRatio2151)	Compte 2152 (E=CxRatio2152)
2g	La Wantzenau	519	468	49	153	0,67	Accotement	2 500,00	1 675,00	Non				0,00	0,00	0,00	0,00	1 675,00	1 658,84	16,16
2g	La Wantzenau	519	301	49	186	0,04	Accotement	2 500,00	100,00	Non				0,00	0,00	0,00	0,00	100,00	99,04	0,96
2g	La Wantzenau	519	301	49	188	53,13	Route + accotement	7 500,00	398 475,00	Non				0,00	0,00	0,00	0,00	398 475,00	394 631,25	3 843,75
2g	La Wantzenau	519	301	49	191	0,03	Route	10 000,00	300,00	Non				0,00	0,00	0,00	0,00	300,00	297,11	2,89
2g	La Wantzenau	519	301	49	196	1,81	Route + accotement	10 000,00	18 100,00	Non				0,00	0,00	0,00	0,00	18 100,00	17 925,40	174,60
2g	La Wantzenau	519	301	49	203	1,40	Route + accotement	10 000,00	14 000,00	Non				0,00	0,00	0,00	0,00	14 000,00	13 864,95	135,05
2g	La Wantzenau	519	301	49	205	3,59	Route + accotement	10 000,00	35 900,00	Non				0,00	0,00	0,00	0,00	35 900,00	35 553,70	346,30
2g	La Wantzenau	519	468	49	206	0,60	Accotement	2 500,00	1 500,00	Non				0,00	0,00	0,00	0,00	1 500,00	1 485,53	14,47
2g	La Wantzenau	519	468	49	208	1,23	Accotement	2 500,00	3 075,00	Non				0,00	0,00	0,00	0,00	3 075,00	3 045,34	29,66
2g	La Wantzenau	519	468	49	210	2,90	Accotement + route	5 000,00	14 500,00	Non				0,00	0,00	0,00	0,00	14 500,00	14 360,13	139,87
2g	La Wantzenau	519	468	49	211	0,70	Accotement	2 500,00	1 750,00	Non				0,00	0,00	0,00	0,00	1 750,00	1 733,12	16,88
2g	La Wantzenau	519	468	49	213	0,43	Accotement	2 500,00	1 075,00	Non				0,00	0,00	0,00	0,00	1 075,00	1 064,63	10,37
2g	La Wantzenau	519	301	49	215	0,55	Accotement	2 500,00	1 375,00	Non				0,00	0,00	0,00	0,00	1 375,00	1 361,74	13,26
2g	La Wantzenau	519	301	49	217	0,08	Accotement	2 500,00	200,00	Non				0,00	0,00	0,00	0,00	200,00	198,07	1,93
2g	La Wantzenau	519	301	49	219	0,16	Accotement	2 500,00	400,00	Non				0,00	0,00	0,00	0,00	400,00	396,14	3,86
2g	La Wantzenau	519	301	49	221	0,25	Accotement	2 500,00	625,00	Non				0,00	0,00	0,00	0,00	625,00	618,97	6,03
2g	La Wantzenau	519	301	49	223	0,28	Accotement	2 500,00	700,00	Non				0,00	0,00	0,00	0,00	700,00	693,25	6,75
2g	La Wantzenau	519	301	49	224	0,19	Accotement	2 500,00	475,00	Non				0,00	0,00	0,00	0,00	475,00	470,42	4,58
2g	La Wantzenau	519	301	49	225	0,32	Accotement	2 500,00	800,00	Non				0,00	0,00	0,00	0,00	800,00	792,28	7,72
2g	La Wantzenau	519	301	49	227	0,34	Accotement	2 500,00	850,00	Non				0,00	0,00	0,00	0,00	850,00	841,80	8,20
2g	La Wantzenau	519	301	49	231	0,27	Route + accotement	7 500,00	2 025,00	Non				0,00	0,00	0,00	0,00	2 025,00	2 005,47	19,53
2g	La Wantzenau	519		49	233	0,57	Rue Neumatt	10 000,00	5 700,00	Non				0,00	0,00	0,00	0,00	5 700,00	5 645,02	54,98
2g	La Wantzenau	519	301	49	235	0,29	Route + accotement	7 500,00	2 175,00	Non				0,00	0,00	0,00	0,00	2 175,00	2 154,02	20,98
2g	La Wantzenau	519	301	49	237	0,02	Route + accotement	7 500,00	150,00	Non				0,00	0,00	0,00	0,00	150,00	148,55	1,45
2g	La Wantzenau	519	301	49	239	0,16	Accotement + route	5 000,00	800,00	Non				0,00	0,00	0,00	0,00	800,00	792,28	7,72
2g	La Wantzenau	519	301	49	243	0,21	Accotement	2 500,00	525,00	Non				0,00	0,00	0,00	0,00	525,00	519,94	5,06
2g	La Wantzenau	519	301	49	245	0,15	Accotement	2 500,00	375,00	Non				0,00	0,00	0,00	0,00	375,00	371,38	3,62
2g	La Wantzenau	519	301	49	246	1,01	Accotement + route	5 000,00	5 050,00	Non				0,00	0,00	0,00	0,00	5 050,00	5 001,29	48,71
2g	La Wantzenau	519	301	49	247	1,19	Accotement	2 500,00	2 975,00	Non				0,00	0,00	0,00	0,00	2 975,00	2 946,30	28,70
2g	La Wantzenau	519	223	50	193	20,16	Accotement	2 500,00	50 400,00	Non				0,00	0,00	0,00	0,00	50 400,00	49 913,83	486,17
2g	La Wantzenau	519	468	50	198	5,58	Accotement	2 500,00	13 950,00	Non				0,00	0,00	0,00	0,00	13 950,00	13 815,44	134,56
2g	La Wantzenau	519	468	50	200	0,79	Route + accotement	7 500,00	5 925,00	Non				0,00	0,00	0,00	0,00	5 925,00	5 867,85	57,15
2g	La Wantzenau	519	468	50	202	0,92	Route + accotement	7 500,00	6 900,00	Non				0,00	0,00	0,00	0,00	6 900,00	6 833,44	66,56
2g	La Wantzenau	519	468	50	204	0,66	Route + accotement	7 500,00	4 950,00	Non				0,00	0,00	0,00	0,00	4 950,00	4 902,25	47,75
2g	La Wantzenau	519	223	51	172	78,10	Route	10 000,00	781 000,00	Non				0,00	0,00	0,00	0,00	781 000,00	773 466,35	7 533,65
2g	La Wantzenau	519	223	51	180	5,08	Accotement	2 500,00	12 700,00	Non				0,00	0,00	0,00	0,00	12 700,00	12 577,49	122,51
2g	La Wantzenau	519	223	51	181	7,98	Accotement	2 500,00	19 950,00	Non				0,00	0,00	0,00	0,00	19 950,00	19 757,56	192,44
2g	La Wantzenau	519	223	51	182	12,32	Accotement	2 500,00	30 800,00	Non				0,00	0,00	0,00	0,00	30 800,00	30 502,90	297,10
2g	La Wantzenau	519	223	52	33	0,37	Route	10 000,00	3 700,00	Non				0,00	0,00	0,00	0,00	3 700,00	3 664,31	35,69
2g	La Wantzenau	519	223	52	34	1,79	Route	10 000,00	17 900,00	Non				0,00	0,00	0,00	0,00	17 900,00	17 727,33	172,67
2g	La Wantzenau	519	223	52	35	2,95	Route	10 000,00	29 500,00	Non				0,00	0,00	0,00	0,00	29 500,00	29 215,44	284,56
2g	La Wantzenau	519	223	52	36	3,80	Route + accotement	7 500,00	28 500,00	Non				0,00	0,00	0,00	0,00	28 500,00	28 225,08	274,92
2g	La Wantzenau	519	223	52	37	4,31	Route + accotement	7 500,00	32 325,00	Non				0,00	0,00	0,00	0,00	32 325,00	32 013,19	311,81
2g	La Wantzenau	519	223	52	38	4,27	Route + accotement	7 500,00	32 025,00	Non				0,00	0,00	0,00	0,00	32 025,00	31 716,08	308,92
2g	La Wantzenau	519	223	52	39	4,23	Route + accotement	7 500,00	31 725,00	Non				0,00	0,00	0,00	0,00	31 725,00	31 418,98	306,02
2g	La Wantzenau	519	223	52	41	4,07	Route + accotement	7 500,00	30 525,00	Non				0,00	0,00	0,00	0,00	30 525,00	30 230,55	294,45
2g	La Wantzenau	519	223	52	221	3,98	Route + accotement	7 500,00	29 850,00	Non				0,00	0,00	0,00	0,00	29 850,00	29 562,06	287,94
2g	La Wantzenau	519	223	52	222	11,03	Route + accotement	7 500,00	82 725,00	Non				0,00	0,00	0,00	0,00	82 725,00	81 927,02	797,98
2g	La Wantzenau	519	223	52	223	3,53	Zone boisée	2 000,00	7 060,00	Non				0,00	0,00	0,00	0,00	7 060,00	6 991,90	68,10
2g	La Wantzenau	519	223	52	224	3,42	Zone boisée	2 000,00	6 840,00	Non				0,00	0,00	0,00	0,00	6 840,00	6 774,02	65,98
2g	La Wantzenau	519	223	52	225	3,29	Zone boisée	2 000,00	6 580,00	Non				0,00	0,00	0,00	0,00	6 580,00	6 516,53	63,47
2g	La Wantzenau	519	223	52	226	3,18	Zone boisée	2 000,00	6 360,00	Non				0,00	0,00	0,00	0,00	6 360,00	6 298,65	61,35
2g	La Wantzenau	519	223	52	227	6,32	Zone boisée	2 000,00	12 640,00	Non				0,00	0,00	0,00	0,00	12 640,00	12 518,07	121,93
2g	La Wantzenau	519	223	52	228	2,96	Zone boisée	2 000,00	5 920,00	Non				0,00	0,00	0,00	0,00	5 920,00	5 862,89	57,11
2g	La Wantzenau	519	223	52	229	2,84	Zone boisée	2 000,00	5 680,00	Non				0,00	0,00	0,00	0,00	5 680,00	5 625,21	54,79
2g	La Wantzenau	519	223	52	230	2,74	Zone boisée	2 000,00	5 480,00	Non				0,00	0,00	0,00	0,00	5 480,00	5 427,14	52,86
2g	La Wantzenau	519	223	52	231	2,57	Zone boisée	2 000,00	5 140,00	Non				0,00	0,00	0,00	0,00	5 140,00	5 090,42	49,58
2g	La Wantzenau	519	223	52	232	2,45	Zone boisée	2 000,00	4 900,00	Non				0,00	0,00	0,00	0,00	4 900,00	4 852,73	47,27
2g	La Wantzenau	519	223	52	233	2,27	Zone boisée	2 000,00	4 540,00	Non				0,00	0,00	0,00	0,00	4 540,00	4 496,21	43,79
2g	La Wantzenau	519	223	52	234	2,21	Zone boisée	2 000,00	4 420,00	Non				0,00	0,00	0,00	0,00	4 420,00	4 377,36	42,64
2g	La Wantzenau	519	223	52	235	8,16	Zone boisée	2 000,00	16 320,00	Non				0,00	0,00	0,00	0,00	16 320,00	16 162,57	157,43
2g	La Wantzenau	519	223	52	236	1,96	Zone boisée	2 000,00	3 920,00	Non				0,00	0,00	0,00	0,00	3 920,00	3 882,19	37,81
2g	La Wantzenau	519	223	52	237	1,94	Zone boisée	2 000,00	3 880,00	Non				0,00	0,00	0,00	0,00	3 880,00	3 842,57	37,43

ANNEXE 2g et 2 H									COMPTES 211 TERRAINS							COMPTES 215 TRAVAUX		
Ann.	Commune	Code INSEE Com.	RD	Cadastre Section	Cadastre N°	Surface en ares	Nature	€/are	Valeur vénale selon barème (A)	Inscrit dans l'inventaire départemental	Si oui, N° de bien	Inscrit au compte	Montant total aux comptes 211 (B)	Compte 2111	Compte 2115	Compte 2117	Compte 2118	Valorisation des travaux (C=A-B)	Compte 2151 (D=CxRatio2151)	Compte 2152 (E=CxRatio2152)
2g	La Wantzenau	519	223	52	238	1,91	Zone boisée	2 000,00	3 820,00	Non				0,00	0,00	0,00	0,00	3 820,00	3 783,15	36,85
2g	La Wantzenau	519	223	52	239	1,90	Zone boisée	2 000,00	3 800,00	Non				0,00	0,00	0,00	0,00	3 800,00	3 763,34	36,66
2g	La Wantzenau	519	223	52	240	1,90	Zone boisée	2 000,00	3 800,00	Non				0,00	0,00	0,00	0,00	3 800,00	3 763,34	36,66
2g	La Wantzenau	519	223	52	241	1,90	Zone boisée	2 000,00	3 800,00	Non				0,00	0,00	0,00	0,00	3 800,00	3 763,34	36,66
2g	La Wantzenau	519	223	52	242	1,91	Zone boisée	2 000,00	3 820,00	Non				0,00	0,00	0,00	0,00	3 820,00	3 783,15	36,85
2g	La Wantzenau	519	223	52	243	1,90	Zone boisée	2 000,00	3 800,00	Non				0,00	0,00	0,00	0,00	3 800,00	3 763,34	36,66
2g	La Wantzenau	519	223	52	244	1,91	Zone boisée	2 000,00	3 820,00	Non				0,00	0,00	0,00	0,00	3 820,00	3 783,15	36,85
2g	La Wantzenau	519	223	52	245	3,88	Zone boisée	2 000,00	7 760,00	Non				0,00	0,00	0,00	0,00	7 760,00	7 685,15	74,85
2g	La Wantzenau	519	223	52	246	6,87	Zone boisée	2 000,00	13 740,00	Non				0,00	0,00	0,00	0,00	13 740,00	13 607,46	132,54
2g	La Wantzenau	519	223	52	247	4,97	Zone boisée	2 000,00	9 940,00	Non				0,00	0,00	0,00	0,00	9 940,00	9 844,12	95,88
2g	La Wantzenau	519	223	52	256	4,18	Accotement	2 500,00	10 450,00	Non				0,00	0,00	0,00	0,00	10 450,00	10 349,20	100,80
2g	La Wantzenau	519	RD 223/302	52	263	67,37	Route	10 000,00	673 700,00	Non				0,00	0,00	0,00	0,00	673 700,00	667 201,38	6 498,62
2g	La Wantzenau	519	A35/RD 303/RD 223	52	451	130,74	Route	10 000,00	1 307 400,00	Non				0,00	0,00	0,00	0,00	1 307 400,00	1 294 788,61	12 611,39
2g	La Wantzenau	223	223	52	452	27,75	Accotement	2 500,00	69 375,00	Non				0,00	0,00	0,00	0,00	69 375,00	68 705,80	669,20
2g	La Wantzenau	519	223	52	453	5,64	Accotement	2 500,00	14 100,00	Non				0,00	0,00	0,00	0,00	14 100,00	13 963,99	136,01
2g	La Wantzenau	519	RD 223/302	52	454	23,80	Accotement	2 500,00	59 500,00	Non				0,00	0,00	0,00	0,00	59 500,00	58 926,05	573,95
2g	La Wantzenau	519	A35/RD 223	52	455	124,16	Route	10 000,00	1 241 600,00	Non				0,00	0,00	0,00	0,00	1 241 600,00	1 229 623,33	11 976,67
2g	La Wantzenau	519	468	55	165	4,05	Accotement	2 500,00	10 125,00	Non				0,00	0,00	0,00	0,00	10 125,00	10 027,33	97,67
2g	La Wantzenau	519	468	55	167	0,33	Accotement	2 500,00	825,00	Non				0,00	0,00	0,00	0,00	825,00	817,04	7,96
2g	La Wantzenau	519	468	55	169	0,01	Accotement	2 500,00	25,00	Non				0,00	0,00	0,00	0,00	25,00	24,76	0,24
2g	La Wantzenau	519	468	55	170	0,43	Accotement	2 500,00	1 075,00	Non				0,00	0,00	0,00	0,00	1 075,00	1 064,63	10,37
2g	La Wantzenau	519	223	56	222	21,36	Route	10 000,00	213 600,00	Non				0,00	0,00	0,00	0,00	213 600,00	211 539,58	2 060,42
2g	La Wantzenau	519	223	56	241	3,91	Route + accotement	7 500,00	29 325,00	Non				0,00	0,00	0,00	0,00	29 325,00	29 042,13	282,87
2g	La Wantzenau	519	223	56	243	0,87	Route + accotement	7 500,00	6 525,00	Non				0,00	0,00	0,00	0,00	6 525,00	6 462,06	62,94
2g	La Wantzenau	519	468	56	247	3,84	Route + accotement	7 500,00	28 800,00	Non				0,00	0,00	0,00	0,00	28 800,00	28 522,19	277,81
2g	La Wantzenau	519	468	56	257	4,88	Accotement	2 500,00	12 200,00	Non				0,00	0,00	0,00	0,00	12 200,00	12 082,32	117,68
2g	La Wantzenau	519	468	56	259	4,12	Accotement	2 500,00	10 300,00	Non				0,00	0,00	0,00	0,00	10 300,00	10 200,64	99,36
2g	La Wantzenau	519	468	56	261	4,55	Accotement	2 500,00	11 375,00	Non				0,00	0,00	0,00	0,00	11 375,00	11 265,27	109,73
2g	La Wantzenau	519	468	56	263	3,64	Accotement	2 500,00	9 100,00	Non				0,00	0,00	0,00	0,00	9 100,00	9 012,22	87,78
2g	La Wantzenau	519	468	56	265	3,80	Accotement	2 500,00	9 500,00	Non				0,00	0,00	0,00	0,00	9 500,00	9 408,36	91,64
2g	La Wantzenau	519	468	56	267	5,98	Accotement	2 500,00	14 950,00	Non				0,00	0,00	0,00	0,00	14 950,00	14 805,79	144,21
2g	La Wantzenau	519	468	56	269	3,06	Accotement	2 500,00	7 650,00	Non				0,00	0,00	0,00	0,00	7 650,00	7 576,21	73,79
2g	La Wantzenau	519	468	56	271	3,51	Accotement	2 500,00	8 775,00	Non				0,00	0,00	0,00	0,00	8 775,00	8 690,35	84,65
2g	La Wantzenau	519	468	56	273	2,93	Accotement	2 500,00	7 325,00	Non				0,00	0,00	0,00	0,00	7 325,00	7 254,34	70,66
2g	La Wantzenau	519	468	57	315	2,39	Accotement	2 500,00	5 975,00	Non				0,00	0,00	0,00	0,00	5 975,00	5 917,36	57,64
2g	La Wantzenau	519	468	57	317	0,44	Accotement	2 500,00	1 100,00	Non				0,00	0,00	0,00	0,00	1 100,00	1 089,39	10,61
2g	La Wantzenau	519	468	57	319	0,43	Accotement	2 500,00	1 075,00	Non				0,00	0,00	0,00	0,00	1 075,00	1 064,63	10,37
2g	La Wantzenau	519	468	57	321	0,82	Accotement	2 500,00	2 050,00	Non				0,00	0,00	0,00	0,00	2 050,00	2 030,23	19,77
2g	La Wantzenau	519	468	57	323	0,86	Accotement	2 500,00	2 150,00	Non				0,00	0,00	0,00	0,00	2 150,00	2 129,26	20,74
2g	La Wantzenau	519	468	57	325	0,77	Accotement	2 500,00	1 925,00	Non				0,00	0,00	0,00	0,00	1 925,00	1 906,43	18,57
2g	La Wantzenau	519	468	57	327	0,71	Accotement	2 500,00	1 775,00	Non				0,00	0,00	0,00	0,00	1 775,00	1 757,88	17,12
2g	La Wantzenau	519	468	57	329	0,69	Accotement	2 500,00	1 725,00	Non				0,00	0,00	0,00	0,00	1 725,00	1 708,36	16,64
2g	La Wantzenau	519	468	57	331	0,65	Accotement	2 500,00	1 625,00	Non				0,00	0,00	0,00	0,00	1 625,00	1 609,32	15,68
2g	La Wantzenau	519	468	57	333	0,45	Accotement	2 500,00	1 125,00	Non				0,00	0,00	0,00	0,00	1 125,00	1 114,15	10,85
2g	La Wantzenau	519	468	57	335	0,31	Accotement	2 500,00	775,00	Non				0,00	0,00	0,00	0,00	775,00	767,52	7,48
2g	La Wantzenau	519	468	57	337	0,67	Accotement	2 500,00	1 675,00	Non				0,00	0,00	0,00	0,00	1 675,00	1 658,84	16,16
2g	La Wantzenau	519	468	57	339	0,64	Accotement	2 500,00	1 600,00	Non				0,00	0,00	0,00	0,00	1 600,00	1 584,57	15,43
2g	La Wantzenau	519	468	57	343	0,56	Accotement	2 500,00	1 400,00	Non				0,00	0,00	0,00	0,00	1 400,00	1 386,50	13,50
2g	La Wantzenau	519	468	57	345	0,44	Accotement	2 500,00	1 100,00	Non				0,00	0,00	0,00	0,00	1 100,00	1 089,39	10,61
2g	La Wantzenau	519	468	57	347	0,47	Accotement	2 500,00	1 175,00	Non				0,00	0,00	0,00	0,00	1 175,00	1 163,67	11,33
2g	La Wantzenau	519	468	57	349	5,91	Accotement	2 500,00	14 775,00	Non				0,00	0,00	0,00	0,00	14 775,00	14 632,48	142,52
2g	La Wantzenau	519	468	57	351	1,05	Accotement	2 500,00	2 625,00	Non				0,00	0,00	0,00	0,00	2 625,00	2 599,68	25,32
2g	La Wantzenau	519	468	57	353	0,25	Accotement	2 500,00	625,00	Non				0,00	0,00	0,00	0,00	625,00	618,97	6,03
2g	La Wantzenau	519	468	57	355	0,24	Accotement	2 500,00	600,00	Non				0,00	0,00	0,00	0,00	600,00	594,21	5,79
2g	La Wantzenau	519	468	57	357	0,54	Accotement	2 500,00	1 350,00	Non				0,00	0,00	0,00	0,00	1 350,00	1 336,98	13,02
2g	La Wantzenau	519	468	57	359	0,28	Accotement	2 500,00	700,00	Non				0,00	0,00	0,00	0,00	700,00	693,25	6,75
2g	La Wantzenau	519	468	57	361	0,46	Accotement	2 500,00	1 150,00	Non				0,00	0,00	0,00	0,00	1 150,00	1 138,91	11,09
2g	La Wantzenau	519	468	57	363	0,18	Accotement	2 500,00	450,00	Non				0,00	0,00	0,00	0,00	450,00	445,66	4,34
2g	La Wantzenau	519	468	57	365	0,35	Accotement	2 500,00	875,00	Non				0,00	0,00	0,00	0,00	875,00	866,56	8,44
2g	La Wantzenau	519	468	57	367	0,17	Accotement	2 500,00	425,00	Non				0,00	0,00	0,00	0,00	425,00	420,90	4,10
2g	La Wantzenau	519	468	57	369	0,20	Accotement	2 500,00	500,00	Non				0,00	0,00	0,00	0,00	500,00	495,18	4,82
2g	La Wantzenau	519	468	57	371	0,37	Accotement	2 500,00	925,00	Non				0,00	0,00	0,00	0,00	925,00	916,08	8,92

ANNEXE 2g et 2 H										COMPTES 211 TERRAINS								COMPTES 215 TRAVAUX		
Ann.	Commune	Code INSEE Com.	RD	Cadastre Section	Cadastre N°	Surface en ares	Nature	€/are	Valeur vénale selon barème (A)	Inscrit dans l'inventaire départemental	Si oui, N° de bien	Inscrit au compte	Montant total aux comptes 211 (B)	Compte 2111	Compte 2115	Compte 2117	Compte 2118	Valorisation des travaux (C=A-B)	Compte 2151 (D=CxRatio2151)	Compte 2152 (E=CxRatio2152)
2g	La Wantzenau	519	468	57	373	0,18	Accotement	2 500,00	450,00	Non				0,00	0,00	0,00	0,00	450,00	445,66	4,34
2g	La Wantzenau	519	468	57	375	0,24	Accotement	2 500,00	600,00	Non				0,00	0,00	0,00	0,00	600,00	594,21	5,79
2g	La Wantzenau	519	468	57	377	0,23	Accotement	2 500,00	575,00	Non				0,00	0,00	0,00	0,00	575,00	569,45	5,55
2g	La Wantzenau	519	468	57	379	0,16	Accotement	2 500,00	400,00	Non				0,00	0,00	0,00	0,00	400,00	396,14	3,86
2g	La Wantzenau	519	468	57	381	0,21	Accotement	2 500,00	525,00	Non				0,00	0,00	0,00	0,00	525,00	519,94	5,06
2g	La Wantzenau	519	468	57	383	0,20	Accotement	2 500,00	500,00	Non				0,00	0,00	0,00	0,00	500,00	495,18	4,82
2g	La Wantzenau	519	468	57	385	0,19	Accotement	2 500,00	475,00	Non				0,00	0,00	0,00	0,00	475,00	470,42	4,58
2g	La Wantzenau	519	468	57	387	0,14	Accotement	2 500,00	350,00	Non				0,00	0,00	0,00	0,00	350,00	346,62	3,38
2g	La Wantzenau	519	468	57	389	0,14	Accotement	2 500,00	350,00	Non				0,00	0,00	0,00	0,00	350,00	346,62	3,38
2g	La Wantzenau	519	468	57	391	0,14	Accotement	2 500,00	350,00	Non				0,00	0,00	0,00	0,00	350,00	346,62	3,38
2g	La Wantzenau	519	468	57	393	0,23	Accotement	2 500,00	575,00	Non				0,00	0,00	0,00	0,00	575,00	569,45	5,55
2g	La Wantzenau	519	468	57	395	0,29	Accotement	2 500,00	725,00	Non				0,00	0,00	0,00	0,00	725,00	718,01	6,99
2g	La Wantzenau	519	468	57	397	0,46	Accotement	2 500,00	1 150,00	Non				0,00	0,00	0,00	0,00	1 150,00	1 138,91	11,09
2g	La Wantzenau	519	468	57	399	0,40	Accotement	2 500,00	1 000,00	Non				0,00	0,00	0,00	0,00	1 000,00	990,35	9,65
2g	La Wantzenau	519	468	57	401	0,35	Accotement	2 500,00	875,00	Non				0,00	0,00	0,00	0,00	875,00	866,56	8,44
2g	La Wantzenau	519	468	57	403	0,13	Accotement	2 500,00	325,00	Non				0,00	0,00	0,00	0,00	325,00	321,86	3,14
2g	La Wantzenau	519	468	57	405	0,14	Accotement	2 500,00	350,00	Non				0,00	0,00	0,00	0,00	350,00	346,62	3,38
2g	La Wantzenau	519	468	57	407	0,27	Accotement	2 500,00	675,00	Non				0,00	0,00	0,00	0,00	675,00	668,49	6,51
2g	La Wantzenau	519	468	57	409	0,61	Accotement	2 500,00	1 525,00	Non				0,00	0,00	0,00	0,00	1 525,00	1 510,29	14,71
2g	La Wantzenau	519	468	57	411	1,09	Accotement	2 500,00	2 725,00	Non				0,00	0,00	0,00	0,00	2 725,00	2 698,71	26,29
2g	La Wantzenau	519	468	57	413	1,13	Accotement	2 500,00	2 825,00	Non				0,00	0,00	0,00	0,00	2 825,00	2 797,75	27,25
2g	La Wantzenau	519	468	57	415	0,33	Accotement	2 500,00	825,00	Non				0,00	0,00	0,00	0,00	825,00	817,04	7,96
2g	La Wantzenau	519	468	57	417	5,47	Accotement	2 500,00	13 675,00	Non				0,00	0,00	0,00	0,00	13 675,00	13 543,09	131,91
2g	La Wantzenau	519	468	58	118	8,06	Accotement	2 500,00	20 150,00	Non				0,00	0,00	0,00	0,00	20 150,00	19 955,63	194,37
2g	La Wantzenau	519	468	58	120	1,62	Accotement	2 500,00	4 050,00	Non				0,00	0,00	0,00	0,00	4 050,00	4 010,93	39,07
2g	La Wantzenau	519	468	58	122	0,20	Accotement	2 500,00	500,00	Non				0,00	0,00	0,00	0,00	500,00	495,18	4,82
2g	La Wantzenau	519	468	58	124	4,06	Accotement	2 500,00	10 150,00	Non				0,00	0,00	0,00	0,00	10 150,00	10 052,09	97,91
2g	La Wantzenau	519	468	58	126	1,78	Accotement	2 500,00	4 450,00	Non				0,00	0,00	0,00	0,00	4 450,00	4 407,07	42,93
2g	La Wantzenau	519	468	58	128	0,93	Accotement	2 500,00	2 325,00	Non				0,00	0,00	0,00	0,00	2 325,00	2 302,57	22,43
2g	La Wantzenau	519	468	58	130	0,84	Accotement	2 500,00	2 100,00	Non				0,00	0,00	0,00	0,00	2 100,00	2 079,74	20,26
2g	La Wantzenau	519	468	58	132	6,55	Accotement	2 500,00	16 375,00	Non				0,00	0,00	0,00	0,00	16 375,00	16 217,04	157,96
2g	La Wantzenau	519	468	58	134	10,84	Accotement	2 500,00	27 100,00	Non				0,00	0,00	0,00	0,00	27 100,00	26 838,59	261,41
2g	La Wantzenau	519	468	58	136	1,57	Accotement	2 500,00	3 925,00	Non				0,00	0,00	0,00	0,00	3 925,00	3 887,14	37,86
2g	La Wantzenau	519	468	58	138	2,84	Accotement	2 500,00	7 100,00	Non				0,00	0,00	0,00	0,00	7 100,00	7 031,51	68,49
2g	La Wantzenau	519	468	58	140	0,49	Accotement	2 500,00	1 225,00	Non				0,00	0,00	0,00	0,00	1 225,00	1 213,18	11,82
2g	La Wantzenau	519	468	58	142	1,11	Accotement	2 500,00	2 775,00	Non				0,00	0,00	0,00	0,00	2 775,00	2 748,23	26,77
2g	La Wantzenau	519	468	58	144	10,39	Accotement	2 500,00	25 975,00	Non				0,00	0,00	0,00	0,00	25 975,00	25 724,44	250,56
2g	La Wantzenau	519	468	58	146	1,10	Accotement	2 500,00	2 750,00	Non				0,00	0,00	0,00	0,00	2 750,00	2 723,47	26,53
	Sous-total La Wantzenau					**2 358,49**			**18 744 975,00**				**0,00**	**0,00**	**0,00**	**0,00**	**0,00**	**18 744 975,00**	**18 564 157,99**	**180 817,01**
2g	Lampertheim	256	64	01	116	46,40	Route	10 000,00	464 000,00	Non				0,00	0,00	0,00	0,00	464 000,00	459 524,18	4 475,82
2g	Lampertheim	256	863	01	124	0,29	Trottoir	7 500,00	2 175,00	Non				0,00	0,00	0,00	0,00	2 175,00	2 154,02	20,98
2g	Lampertheim	256	64	03	121	2,51	Route	10 000,00	25 100,00	Oui	MAN02798	2118	1,00	0,00	0,00	0,00	1,00	25 099,00	24 856,89	242,11
2g	Lampertheim	256	64	03	168	39,43	Route	10 000,00	394 300,00	Non				0,00	0,00	0,00	0,00	394 300,00	390 496,52	3 803,48
2g	Lampertheim	256	64	03	224	0,42	Route + trottoir	7 500,00	3 150,00	Non				0,00	0,00	0,00	0,00	3 150,00	3 119,61	30,39
2g	Lampertheim	256	64	03	226	0,44	Route + trottoir	7 500,00	3 300,00	Non				0,00	0,00	0,00	0,00	3 300,00	3 268,17	31,83
2g	Lampertheim	256	64	03	228	0,44	Route + trottoir	7 500,00	3 300,00	Non				0,00	0,00	0,00	0,00	3 300,00	3 268,17	31,83
2g	Lampertheim	256	64	03	230	0,46	Route + trottoir	7 500,00	3 450,00	Non				0,00	0,00	0,00	0,00	3 450,00	3 416,72	33,28
2g	Lampertheim	256	64	26	502	0,55	Trottoir	7 500,00	4 125,00	Non				0,00	0,00	0,00	0,00	4 125,00	4 085,21	39,79
2g	Lampertheim	256	64	26	658	1,14	Accotement	2 500,00	2 850,00	Non				0,00	0,00	0,00	0,00	2 850,00	2 822,51	27,49
2g	Lampertheim	256	64	26	659	0,06	Accotement	2 500,00	150,00	Non				0,00	0,00	0,00	0,00	150,00	148,55	1,45
2g	Lampertheim	256	64	26	697	0,11	Route + accotement	7 500,00	825,00	Oui	MAN2783	2111	12,17	12,17	0,00	0,00	0,00	812,83	804,99	7,84
2g	Lampertheim	256	863	30	85	0,32	Trottoir	7 500,00	2 400,00	Non				0,00	0,00	0,00	0,00	2 400,00	2 376,85	23,15
2g	Lampertheim	256	863	30	255	10,39	Route + trottoir	7 500,00	77 925,00	Non				0,00	0,00	0,00	0,00	77 925,00	77 173,32	751,68
2g	Lampertheim	256	263	31	351	1,04	Route	10 000,00	10 400,00	Non				0,00	0,00	0,00	0,00	10 400,00	10 299,68	100,32
2g	Lampertheim	256	263	31	379	0,03	Accotement	2 500,00	75,00	Non				0,00	0,00	0,00	0,00	75,00	74,28	0,72
2g	Lampertheim	256	263	31	380	0,50	Route	10 000,00	5 000,00	Non				0,00	0,00	0,00	0,00	5 000,00	4 951,77	48,23
2g	Lampertheim	256	263	31	381	1,18	Route	10 000,00	11 800,00	Non				0,00	0,00	0,00	0,00	11 800,00	11 686,18	113,82
2g	Lampertheim	256	64	31	526	0,53	Accotement	2 500,00	1 325,00	Oui	MAN2796	2118	106,05	0,00	0,00	0,00	106,05	1 218,95	1 207,19	11,76
2g	Lampertheim	256	64	32	204	0,59	Accotement	2 500,00	1 475,00	Oui	MAN2784	2111	899,45	899,45	0,00	0,00	0,00	575,55	570,00	5,55
2g	Lampertheim	256	64	32	206	0,09	Accotement	2 500,00	225,00	Oui	MAN2785	2111	137,20	137,20	0,00	0,00	0,00	87,80	86,95	0,85
2g	Lampertheim	256	263	32	253	0,21	Accotement	2 500,00	525,00	Non				0,00	0,00	0,00	0,00	525,00	519,94	5,06
2g	Lampertheim	256	263	32	255	0,13	Accotement	2 500,00	325,00	Non				0,00	0,00	0,00	0,00	325,00	321,86	3,14
2g	Lampertheim	256	263	32	257	1,17	Accotement	2 500,00	2 925,00	Non				0,00	0,00	0,00	0,00	2 925,00	2 896,78	28,22

ANNEXE 2g et 2 H									COMPTES 211 TERRAINS								COMPTES 215 TRAVAUX		
Ann.	Commune	Code INSEE Com.	RD	Cadastre Section	Cadastre N°	Surface en ares	Nature	€/are	Valeur vénale selon barème (A)	Inscrit dans l'inventaire départemental	Si oui, N° de bien	Inscrit au compte	Montant total aux comptes 211 (B)	Compte 2111	Compte 2115	Compte 2117	Compte 2118	Valorisation des travaux (C=A-B)	Compte 2151 (D=CxRatio2151)	Compte 2152 (E=CxRatio2152)
2g	Lampertheim	256	263	32	259	1,53	Route + accotement	7 500,00	11 475,00	Non				0,00	0,00	0,00	0,00	11 475,00	11 364,31	110,69
2g	Lampertheim	256	263	32	261	2,72	Route + accotement	7 500,00	20 400,00	Non				0,00	0,00	0,00	0,00	20 400,00	20 203,22	196,78
2g	Lampertheim	256	263	32	263	8,06	Route + accotement	7 500,00	60 450,00	Non				0,00	0,00	0,00	0,00	60 450,00	59 866,89	583,11
2g	Lampertheim	256	263	32	265	1,71	Route + accotement	7 500,00	12 825,00	Non				0,00	0,00	0,00	0,00	12 825,00	12 701,29	123,71
2g	Lampertheim	256	263	32	267	0,64	Accotement	2 500,00	1 600,00	Non				0,00	0,00	0,00	0,00	1 600,00	1 584,57	15,43
2g	Lampertheim	256	64	32	280	4,03	Accotement	2 500,00	10 075,00	Oui	MAN2786	2111	1,00	1,00	0,00	0,00	0,00	10 074,00	9 976,82	97,18
2g	Lampertheim	256	64	32	281	5,81	Route	10 000,00	58 100,00	Oui	MAN2787	2111	1,00	1,00	0,00	0,00	0,00	58 099,00	57 538,57	560,43
2g	Lampertheim	256	64	32	282	3,96	Accotement	2 500,00	9 900,00	Oui	MAN2788	2111	1,00	1,00	0,00	0,00	0,00	9 899,00	9 803,51	95,49
2g	Lampertheim	256	64	32	283	1,40	Accotement	2 500,00	3 500,00	Oui	MAN2789	2111	1,00	1,00	0,00	0,00	0,00	3 499,00	3 465,25	33,75
2g	Lampertheim	256	64	32	284	2,16	Route	10 000,00	21 600,00	Oui	MAN2790	2111	1,00	1,00	0,00	0,00	0,00	21 599,00	21 390,65	208,35
2g	Lampertheim	256	64	32	285	0,75	Accotement	2 500,00	1 875,00	Oui	MAN2791	2111	1,00	1,00	0,00	0,00	0,00	1 874,00	1 855,92	18,08
2g	Lampertheim	256	64	32	286	0,27	Accotement	2 500,00	675,00	Oui	MAN2792	2111	1,00	1,00	0,00	0,00	0,00	674,00	667,50	6,50
2g	Lampertheim	256	64	32	287	2,20	Accotement	5 000,00	11 000,00	Oui	MAN2793	2111	1,00	1,00	0,00	0,00	0,00	10 999,00	10 892,90	106,10
2g	Lampertheim	256	64	32	288	7,38	Route	10 000,00	73 800,00	Oui	MAN2794	2111	1,00	1,00	0,00	0,00	0,00	73 799,00	73 087,12	711,88
	Sous-total Lampertheim					**151,05**			**1 318 400,00**				**1 164,87**	**1 057,82**	**0,00**	**0,00**	**107,05**	**1 317 235,13**	**1 304 528,87**	**12 706,26**
2g	Lingolsheim	267	392	01	153	54,89	Route	10 000,00	548 900,00	Non				0,00	0,00	0,00	0,00	548 900,00	543 605,22	5 294,78
2g	Lingolsheim	267	222	01	154	41,88	Route	10 000,00	418 800,00	Non				0,00	0,00	0,00	0,00	418 800,00	414 760,19	4 039,81
2g	Lingolsheim	267	222	01	196	3,47	Route + trottoir	10 000,00	34 700,00	Oui	MAN2831	2118	1,00	0,00	0,00	0,00	1,00	34 699,00	34 364,29	334,71
2g	Lingolsheim	267	222	01	206	1,15	Route + trottoir	7 500,00	8 625,00	Oui	MAN2833	2118	1,00	0,00	0,00	0,00	1,00	8 624,00	8 540,81	83,19
2g	Lingolsheim	267	222	01	207	1,60	Route + trottoir	7 500,00	12 000,00	Oui	MAN2834	2118	1,00	0,00	0,00	0,00	1,00	11 999,00	11 883,26	115,74
2g	Lingolsheim	267	392	01	212	0,12	Trottoir	7 500,00	900,00	Oui	MAN2835	2118	1,00	0,00	0,00	0,00	1,00	899,00	890,33	8,67
2g	Lingolsheim	267	222	01	320	0,07	Trottoir	7 500,00	525,00	Oui	MAN2832	2118	1,00	0,00	0,00	0,00	1,00	524,00	518,95	5,05
2g	Lingolsheim	267	222	01	321	0,01	Trottoir	7 500,00	75,00	Non				0,00	0,00	0,00	0,00	75,00	74,28	0,72
2g	Lingolsheim	267	222	04	67	23,85	Route	10 000,00	238 500,00	Non				0,00	0,00	0,00	0,00	238 500,00	236 199,39	2 300,61
2g	Lingolsheim	267	222	05	118	12,80	Route + trottoir	7 500,00	96 000,00	Non				0,00	0,00	0,00	0,00	96 000,00	95 073,97	926,03
2g	Lingolsheim	267	222	05	300	2,36	Route + trottoir	7 500,00	17 700,00	Oui	MAN2836	2118	1,00	0,00	0,00	0,00	1,00	17 699,00	17 528,27	170,73
2g	Lingolsheim	267	392	06	94	31,83	Route	10 000,00	318 300,00	Non				0,00	0,00	0,00	0,00	318 300,00	315 229,63	3 070,37
2g	Lingolsheim	267	222	06	95	14,69	Route	10 000,00	146 900,00	Non				0,00	0,00	0,00	0,00	146 900,00	145 482,98	1 417,02
2g	Lingolsheim	267	194	07	78	36,14	Route	10 000,00	361 400,00	Non				0,00	0,00	0,00	0,00	361 400,00	357 913,88	3 486,12
2g	Lingolsheim	267	392	08	81	38,61	Route	10 000,00	386 100,00	Non				0,00	0,00	0,00	0,00	386 100,00	382 375,62	3 724,38
2g	Lingolsheim	267	392	09	69	42,86	Route	10 000,00	428 600,00	Non				0,00	0,00	0,00	0,00	428 600,00	424 465,66	4 134,34
2g	Lingolsheim	267	392	09	285	0,79	Trottoir	7 500,00	5 925,00	Non				0,00	0,00	0,00	0,00	5 925,00	5 867,85	57,15
2g	Lingolsheim	267	392	11	116	30,83	Route	10 000,00	308 300,00	Non				0,00	0,00	0,00	0,00	308 300,00	305 326,09	2 973,91
2g	Lingolsheim	267	392	11	149	0,40	Route + piste cyclable	7 500,00	3 000,00	Non				0,00	0,00	0,00	0,00	3 000,00	2 971,06	28,94
2g	Lingolsheim	267	392	11	174	46,14	Route + piste cyclable	7 500,00	346 050,00	Oui	MAN2826	2111	1,00	1,00	0,00	0,00	0,00	346 049,00	342 710,96	3 338,04
2g	Lingolsheim	267		13	70	75,08	Route	10 000,00	750 800,00	Non				0,00	0,00	0,00	0,00	750 800,00	743 557,66	7 242,34
2g	Lingolsheim	267		13	82	0,65	Route	10 000,00	6 500,00	Oui	MAN2837	2118	1,00	0,00	0,00	0,00	1,00	6 499,00	6 436,31	62,69
2g	Lingolsheim	267		13	84	0,74	Route	10 000,00	7 400,00	Oui	MAN2838	2118	1,00	0,00	0,00	0,00	1,00	7 399,00	7 327,63	71,37
2g	Lingolsheim	267		13	86	1,05	Route	10 000,00	10 500,00	Oui	MAN2839	2118	1,00	0,00	0,00	0,00	1,00	10 499,00	10 397,72	101,28
2g	Lingolsheim	267		13	110	20,63	Route	10 000,00	206 300,00	Non				0,00	0,00	0,00	0,00	206 300,00	204 310,00	1 990,00
2g	Lingolsheim	267		13	112	0,44	Trottoir	7 500,00	3 300,00	Non				0,00	0,00	0,00	0,00	3 300,00	3 268,17	31,83
2g	Lingolsheim	267		13	114	0,16	Trottoir	7 500,00	1 200,00	Non				0,00	0,00	0,00	0,00	1 200,00	1 188,42	11,58
2g	Lingolsheim	267		13	116	0,15	Trottoir	7 500,00	1 125,00	Non				0,00	0,00	0,00	0,00	1 125,00	1 114,15	10,85
2g	Lingolsheim	267		13	118	0,29	Trottoir	7 500,00	2 175,00	Non				0,00	0,00	0,00	0,00	2 175,00	2 154,02	20,98
2g	Lingolsheim	267		14	281	28,91	Route	10 000,00	289 100,00	Oui	MAN2824	2111	1,00	1,00	0,00	0,00	0,00	289 099,00	286 310,31	2 788,69
2g	Lingolsheim	267	222	17	219	0,72	Accotement + piste cyclable	5 000,00	3 600,00	Non				0,00	0,00	0,00	0,00	3 600,00	3 565,27	34,73
2g	Lingolsheim	267	222	17	220	1,16	Accotement + piste cyclable	5 000,00	5 800,00	Non				0,00	0,00	0,00	0,00	5 800,00	5 744,05	55,95
2g	Lingolsheim	267	222	17	739	0,73	Trottoir	7 500,00	5 475,00	Non				0,00	0,00	0,00	0,00	5 475,00	5 422,19	52,81
2g	Lingolsheim	267	222	18	155	62,62	Route	10 000,00	626 200,00	Non				0,00	0,00	0,00	0,00	626 200,00	620 159,58	6 040,42
2g	Lingolsheim	267	222	18	171	15,16	Trottoir + route	7 500,00	113 700,00	Non				0,00	0,00	0,00	0,00	113 700,00	112 603,23	1 096,77
2g	Lingolsheim	267	392	21	170	16,28	Accotement	2 500,00	40 700,00	Non				0,00	0,00	0,00	0,00	40 700,00	40 307,40	392,60
2g	Lingolsheim	267	392	21	159	10,81	Accotement	2 500,00	27 025,00	Oui	MAN2829	2118	1,00	0,00	0,00	0,00	1,00	27 024,00	26 763,32	260,68
2g	Lingolsheim	267	392	22	248	148,11	Route	10 000,00	1 481 100,00	Non				0,00	0,00	0,00	0,00	1 481 100,00	1 466 813,07	14 286,93
2g	Lingolsheim	267	392	22	262	11,10	Piste cyclable + accotement	7 500,00	83 250,00	Oui	MAN2822	2111	1,00	1,00	0,00	0,00	0,00	83 249,00	82 445,97	803,03
2g	Lingolsheim	267	392	22	475	32,81	Route + accotement	7 500,00	246 075,00	Oui	MAN2830	2118	1,00	0,00	0,00	0,00	1,00	246 074,00	243 700,33	2 373,67
2g	Lingolsheim	267	392	22	477	8,63	Piste cyclable	7 500,00	64 725,00	Oui	MAN2823	2111	1,00	1,00	0,00	0,00	0,00	64 724,00	64 099,66	624,34
2g	Lingolsheim	267	222	23	176	57,70	Route + chemin d'exploitation	7 500,00	432 750,00	Non				0,00	0,00	0,00	0,00	432 750,00	428 575,62	4 174,38
2g	Lingolsheim	267	222	23	204	48,44	Route	10 000,00	484 400,00	Non				0,00	0,00	0,00	0,00	484 400,00	479 727,40	4 672,60
2g	Lingolsheim	267	222	23	217	10,39	Route	10 000,00	103 900,00	Non				0,00	0,00	0,00	0,00	103 900,00	102 897,76	1 002,24
2g	Lingolsheim	267		23	218	1,05	Espace boisé	2 000,00	2 100,00	Non				0,00	0,00	0,00	0,00	2 100,00	2 079,74	20,26
2g	Lingolsheim	267	222	23	241	0,58	Route + accotement	7 500,00	4 350,00	Non				0,00	0,00	0,00	0,00	4 350,00	4 308,04	41,96
2g	Lingolsheim	267	222	23	242	2,73	Route + accotement	7 500,00	20 475,00	Non				0,00	0,00	0,00	0,00	20 475,00	20 277,49	197,51
2g	Lingolsheim			23	349	1,81	Espace boisé	2 000,00	3 620,00	Non				0,00	0,00	0,00	0,00	3 620,00	3 585,08	34,92

ANNEXE 2g et 2 H										COMPTES 211 TERRAINS								COMPTES 215 TRAVAUX		
Ann.	Commune	Code INSEE Com.	RD	Cadastre Section	Cadastre N°	Surface en ares	Nature	€/are	Valeur vénale selon barème (A)	Inscrit dans l'inventaire départemental	Si oui, N° de bien	Inscrit au compte	Montant total aux comptes 211 (B)	Compte 2111	Compte 2115	Compte 2117	Compte 2118	Valorisation des travaux (C=A-B)	Compte 2151 (D=CxRatio2151)	Compte 2152 (E=CxRatio2152)
2g	Lingolsheim	267	445	27	229	31,00	Route	10 000,00	310 000,00	Non				0,00	0,00	0,00	0,00	310 000,00	307 009,69	2 990,31
2g	Lingolsheim	267	445	27	333	19,90	Route	10 000,00	199 000,00	Non				0,00	0,00	0,00	0,00	199 000,00	197 080,41	1 919,59
2g	Lingolsheim	267	445	27	459	1,53	Trottoir	7 500,00	11 475,00	Non				0,00	0,00	0,00	0,00	11 475,00	11 364,31	110,69
2g	Lingolsheim	267	445	27	461	1,98	Parking + trottoir	10 000,00	19 800,00	Non				0,00	0,00	0,00	0,00	19 800,00	19 609,01	190,99
2g	Lingolsheim	267	445	27	462	0,82	Trottoir	7 500,00	6 150,00	Non				0,00	0,00	0,00	0,00	6 150,00	6 090,68	59,32
2g	Lingolsheim	267	445	27	543	0,61	Trottoir + piste cyclable	7 500,00	4 575,00	Non				0,00	0,00	0,00	0,00	4 575,00	4 530,87	44,13
2g	Lingolsheim	267	445	27	546	2,66	Trottoir + piste cyclable	7 500,00	19 950,00	Non				0,00	0,00	0,00	0,00	19 950,00	19 757,56	192,44
2g	Lingolsheim	267	445	30	363	57,11	Route	10 000,00	571 100,00	Non				0,00	0,00	0,00	0,00	571 100,00	565 591,08	5 508,92
2g	Lingolsheim	267	445	30	406	0,27	Accotement	2 500,00	675,00	Non				0,00	0,00	0,00	0,00	675,00	668,49	6,51
2g	Lingolsheim	267	445	30	408	4,85	Accotement + trottoir	5 000,00	24 250,00	Non				0,00	0,00	0,00	0,00	24 250,00	24 016,08	233,92
2g	Lingolsheim	267	445	30	471	2,91	Piste cyclable	7 500,00	21 825,00	Non				0,00	0,00	0,00	0,00	21 825,00	21 614,47	210,53
2g	Lingolsheim	267	445	30	608	7,98	Piste cyclable	7 500,00	59 850,00	Non				0,00	0,00	0,00	0,00	59 850,00	59 272,68	577,32
2g	Lingolsheim	267	445	30	737	2,61	Piste cyclable	7 500,00	19 575,00	Non				0,00	0,00	0,00	0,00	19 575,00	19 386,18	188,82
2g	Lingolsheim	267	445	30	739	0,47	Piste cyclable	7 500,00	3 525,00	Non				0,00	0,00	0,00	0,00	3 525,00	3 491,00	34,00
2g	Lingolsheim	267	445	30	741	0,47	Piste cyclable	7 500,00	3 525,00	Non				0,00	0,00	0,00	0,00	3 525,00	3 491,00	34,00
2g	Lingolsheim	267	445	30	743	0,95	Piste cyclable	7 500,00	7 125,00	Non				0,00	0,00	0,00	0,00	7 125,00	7 056,27	68,73
2g	Lingolsheim	267	445	30	745	1,97	Piste cyclable	7 500,00	14 775,00	Non				0,00	0,00	0,00	0,00	14 775,00	14 632,48	142,52
2g	Lingolsheim	267	445	30	747	0,95	Piste cyclable + accotement	7 500,00	7 125,00	Non				0,00	0,00	0,00	0,00	7 125,00	7 056,27	68,73
2g	Lingolsheim	267	445	30	749	0,11	Piste cyclable	7 500,00	825,00	Non				0,00	0,00	0,00	0,00	825,00	817,04	7,96
2g	Lingolsheim	267	445	30	751	0,83	Piste cyclable	7 500,00	6 225,00	Non				0,00	0,00	0,00	0,00	6 225,00	6 164,95	60,05
2g	Lingolsheim	267	445	30	753	0,37	Piste cyclable	7 500,00	2 775,00	Non				0,00	0,00	0,00	0,00	2 775,00	2 748,23	26,77
2g	Lingolsheim	267	445	30	755	0,20	Piste cyclable	7 500,00	1 500,00	Non				0,00	0,00	0,00	0,00	1 500,00	1 485,53	14,47
	Sous-total Lingolsheim					**1 083,97**			**10 024 570,00**				**15,00**	**4,00**	**0,00**	**0,00**	**11,00**	**10 024 555,00**	**9 927 856,55**	**96 698,45**
2g	Lipsheim	268	221	16	534	4,71	Route + accotement	7 500,00	35 325,00	Non				0,00	0,00	0,00	0,00	35 325,00	34 984,25	340,75
2g	Lipsheim	268	221	16	537	2,30	Route + accotement	7 500,00	17 250,00	Non				0,00	0,00	0,00	0,00	17 250,00	17 083,60	166,40
2g	Lipsheim	268	221	16	540	2,39	Route + accotement	7 500,00	17 925,00	Non				0,00	0,00	0,00	0,00	17 925,00	17 752,09	172,91
2g	Lipsheim	268	221	16	543	3,74	Route + accotement	7 500,00	28 050,00	Non				0,00	0,00	0,00	0,00	28 050,00	27 779,43	270,57
2g	Lipsheim	268	221	16	546	4,10	Route + accotement	7 500,00	30 750,00	Non				0,00	0,00	0,00	0,00	30 750,00	30 453,38	296,62
2g	Lipsheim	268	221	16	549	3,34	Route + accotement	7 500,00	25 050,00	Non				0,00	0,00	0,00	0,00	25 050,00	24 808,36	241,64
2g	Lipsheim	268	221	16	551	0,75	Accotement + route	5 000,00	3 750,00	Non				0,00	0,00	0,00	0,00	3 750,00	3 713,83	36,17
2g	Lipsheim	268	221	16	553	0,07	Accotement	2 500,00	175,00	Non				0,00	0,00	0,00	0,00	175,00	173,31	1,69
2g	Lipsheim	268	221	16	556	2,31	Route + accotement	7 500,00	17 325,00	Non				0,00	0,00	0,00	0,00	17 325,00	17 157,88	167,12
2g	Lipsheim	268	221	16	559	1,51	Route + accotement	7 500,00	11 325,00	Non				0,00	0,00	0,00	0,00	11 325,00	11 215,76	109,24
2g	Lipsheim	268	221	16	562	1,52	Route + accotement	7 500,00	11 400,00	Non				0,00	0,00	0,00	0,00	11 400,00	11 290,03	109,97
2g	Lipsheim	268	221	16	565	1,52	Route + accotement	7 500,00	11 400,00	Non				0,00	0,00	0,00	0,00	11 400,00	11 290,03	109,97
2g	Lipsheim	268	221	16	568	3,07	Route + accotement	7 500,00	23 025,00	Non				0,00	0,00	0,00	0,00	23 025,00	22 802,90	222,10
2g	Lipsheim	268	221	16	571	1,54	Route + accotement	7 500,00	11 550,00	Non				0,00	0,00	0,00	0,00	11 550,00	11 438,59	111,41
2g	Lipsheim	268	221	16	574	1,56	Route + accotement	7 500,00	11 700,00	Non				0,00	0,00	0,00	0,00	11 700,00	11 587,14	112,86
2g	Lipsheim	268	221	16	577	3,19	Route + accotement	7 500,00	23 925,00	Non				0,00	0,00	0,00	0,00	23 925,00	23 694,22	230,78
2g	Lipsheim	268	221	16	580	4,05	Route + accotement	7 500,00	30 375,00	Non				0,00	0,00	0,00	0,00	30 375,00	30 082,00	293,00
2g	Lipsheim	268	221	16	583	3,38	Route + accotement	7 500,00	25 350,00	Non				0,00	0,00	0,00	0,00	25 350,00	25 105,47	244,53
2g	Lipsheim	268	221	16	586	2,90	Route + accotement	7 500,00	21 750,00	Non				0,00	0,00	0,00	0,00	21 750,00	21 540,20	209,80
2g	Lipsheim	268	221	16	588	3,58	Route + accotement	7 500,00	26 850,00	Non				0,00	0,00	0,00	0,00	26 850,00	26 591,00	259,00
2g	Lipsheim	268	221	16	591	3,77	Route + accotement	7 500,00	28 275,00	Non				0,00	0,00	0,00	0,00	28 275,00	28 002,25	272,75
2g	Lipsheim	268	221	16	593	1,30	Accotement + route	5 000,00	6 500,00	Non				0,00	0,00	0,00	0,00	6 500,00	6 437,30	62,70
2g	Lipsheim	268	221	19	287	3,72	Route + accotement	7 500,00	27 900,00	Non				0,00	0,00	0,00	0,00	27 900,00	27 630,87	269,13
2g	Lipsheim	268	221	19	302	0,75	Accotement	2 500,00	1 875,00	Non				0,00	0,00	0,00	0,00	1 875,00	1 856,91	18,09
2g	Lipsheim	268	221	19	306	4,20	Accotement	2 500,00	10 500,00	Non				0,00	0,00	0,00	0,00	10 500,00	10 398,72	101,28
2g	Lipsheim	268	221	19	309	1,99	Accotement	2 500,00	4 975,00	Non				0,00	0,00	0,00	0,00	4 975,00	4 927,01	47,99
2g	Lipsheim	268	221	19	315	0,06	Accotement	2 500,00	150,00	Non				0,00	0,00	0,00	0,00	150,00	148,55	1,45
2g	Lipsheim	268	221	19	321	0,01	Accotement	2 500,00	25,00	Non				0,00	0,00	0,00	0,00	25,00	24,76	0,24
2g	Lipsheim	268		19	323	0,32	Chemin d'exploitation	5 000,00	1 600,00	Non				0,00	0,00	0,00	0,00	1 600,00	1 584,57	15,43
2g	Lipsheim	268		19	326	0,26	Chemin d'exploitation	5 000,00	1 300,00	Non				0,00	0,00	0,00	0,00	1 300,00	1 287,46	12,54
2g	Lipsheim	268	221	19	327	0,29	Accotement	2 500,00	725,00	Non				0,00	0,00	0,00	0,00	725,00	718,01	6,99
2g	Lipsheim	268	221	19	329	0,24	Accotement	2 500,00	600,00	Non				0,00	0,00	0,00	0,00	600,00	594,21	5,79
2g	Lipsheim	268	221	19	331	0,28	Accotement	2 500,00	700,00	Non				0,00	0,00	0,00	0,00	700,00	693,25	6,75
2g	Lipsheim	268	221	19	333	0,48	Accotement	2 500,00	1 200,00	Non				0,00	0,00	0,00	0,00	1 200,00	1 188,42	11,58
2g	Lipsheim	268	221	19	335	0,83	Accotement	2 500,00	2 075,00	Non				0,00	0,00	0,00	0,00	2 075,00	2 054,98	20,02
2g	Lipsheim	268	221	19	337	0,43	Accotement	2 500,00	1 075,00	Non				0,00	0,00	0,00	0,00	1 075,00	1 064,63	10,37
2g	Lipsheim	268	221	19	341	1,91	Accotement	2 500,00	4 775,00	Non				0,00	0,00	0,00	0,00	4 775,00	4 728,94	46,06
2g	Lipsheim	268		19	342	2,22	Chemin d'exploitation	5 000,00	11 100,00	Non				0,00	0,00	0,00	0,00	11 100,00	10 992,93	107,07
2g	Lipsheim	268		19	343	0,14	Chemin d'exploitation	5 000,00	700,00	Non				0,00	0,00	0,00	0,00	700,00	693,25	6,75
2g	Lipsheim	268		19	345	0,01	Chemin d'exploitation	5 000,00	50,00	Non				0,00	0,00	0,00	0,00	50,00	49,52	0,48

ANNEXE 2g et 2 H									COMPTES 211 TERRAINS							COMPTES 215 TRAVAUX		
Ann.	Commune	Code INSEE Com.	RD	Cadastre Section	Cadastre N°	Surface en ares	Nature	€/are	Valeur vénale selon barème (A)	Inscrit dans l'inventaire départemental	Si oui, N° de bien	Inscrit au compte	Montant total aux comptes 211 (B)	Compte 2111	Compte 2115	Compte 2117	Compte 2118	Valorisation des travaux (C=A-B)	Compte 2151 (D=CxRatio2151)	Compte 2152 (E=CxRatio2152)
2g	Lipsheim	268		19	349	0,01	Chemin d'exploitation	5 000,00	50,00	Non				0,00	0,00	0,00	0,00	50,00	49,52	0,48
2g	Lipsheim	268		19	351	0,01	Chemin d'exploitation	5 000,00	50,00	Non				0,00	0,00	0,00	0,00	50,00	49,52	0,48
2g	Lipsheim	268		19	353	0,07	Chemin d'exploitation	5 000,00	350,00	Non				0,00	0,00	0,00	0,00	350,00	346,62	3,38
2g	Lipsheim	268		19	355	0,21	Chemin d'exploitation	5 000,00	1 050,00	Non				0,00	0,00	0,00	0,00	1 050,00	1 039,87	10,13
2g	Lipsheim	268		19	357	0,35	Chemin d'exploitation	5 000,00	1 750,00	Non				0,00	0,00	0,00	0,00	1 750,00	1 733,12	16,88
2g	Lipsheim	268	221	19	359	0,52	Accotement + route	5 000,00	2 600,00	Non				0,00	0,00	0,00	0,00	2 600,00	2 574,92	25,08
2g	Lipsheim	268	221	19	361	0,73	Accotement + route	5 000,00	3 650,00	Non				0,00	0,00	0,00	0,00	3 650,00	3 614,79	35,21
2g	Lipsheim	268	221	19	363	0,82	Route + accotement	7 500,00	6 150,00	Non				0,00	0,00	0,00	0,00	6 150,00	6 090,68	59,32
2g	Lipsheim	268	221	19	365	0,42	Route + accotement	7 500,00	3 150,00	Non				0,00	0,00	0,00	0,00	3 150,00	3 119,61	30,39
2g	Lipsheim	268	221	19	367	1,20	Route + accotement	7 500,00	9 000,00	Non				0,00	0,00	0,00	0,00	9 000,00	8 913,18	86,82
2g	Lipsheim	268	221	19	371	5,31	Route + accotement	7 500,00	39 825,00	Non				0,00	0,00	0,00	0,00	39 825,00	39 440,84	384,16
2g	Lipsheim	268		19	372	4,04	Chemin d'exploitation	5 000,00	20 200,00	Non				0,00	0,00	0,00	0,00	20 200,00	20 005,15	194,85
2g	Lipsheim	268		19	373	0,90	Chemin d'exploitation	5 000,00	4 500,00	Non				0,00	0,00	0,00	0,00	4 500,00	4 456,59	43,41
2g	Lipsheim	268	221	19	375	2,46	Accotement	2 500,00	6 150,00	Non				0,00	0,00	0,00	0,00	6 150,00	6 090,68	59,32
2g	Lipsheim	268		19	376	6,40	Chemin d'exploitation	5 000,00	32 000,00	Non				0,00	0,00	0,00	0,00	32 000,00	31 691,32	308,68
2g	Lipsheim	268	221	19	377	2,84	Accotement	2 500,00	7 100,00	Non				0,00	0,00	0,00	0,00	7 100,00	7 031,51	68,49
2g	Lipsheim	268	221	19	379	2,76	Accotement + champ	2 500,00	6 900,00	Non				0,00	0,00	0,00	0,00	6 900,00	6 833,44	66,56
2g	Lipsheim	268	221	19	381	0,09	Accotement	2 500,00	225,00	Non				0,00	0,00	0,00	0,00	225,00	222,83	2,17
2g	Lipsheim	268	221	19	383	0,28	Accotement	2 500,00	700,00	Non				0,00	0,00	0,00	0,00	700,00	693,25	6,75
2g	Lipsheim	268	221	19	385	0,48	Accotement + route	5 000,00	2 400,00	Non				0,00	0,00	0,00	0,00	2 400,00	2 376,85	23,15
2g	Lipsheim	268	221	19	387	0,67	Accotement + route	5 000,00	3 350,00	Non				0,00	0,00	0,00	0,00	3 350,00	3 317,69	32,31
2g	Lipsheim	268	221	19	389	0,58	Accotement + route	5 000,00	2 900,00	Non				0,00	0,00	0,00	0,00	2 900,00	2 872,03	27,97
2g	Lipsheim	268	221	19	391	0,48	Accotement + route	5 000,00	2 400,00	Non				0,00	0,00	0,00	0,00	2 400,00	2 376,85	23,15
2g	Lipsheim	268	221	19	393	0,61	Accotement + route	5 000,00	3 050,00	Non				0,00	0,00	0,00	0,00	3 050,00	3 020,58	29,42
2g	Lipsheim	268	221	19	395	0,64	Accotement + route	5 000,00	3 200,00	Non				0,00	0,00	0,00	0,00	3 200,00	3 169,13	30,87
2g	Lipsheim	268	221	19	397	1,67	Accotement	2 500,00	4 175,00	Non				0,00	0,00	0,00	0,00	4 175,00	4 134,73	40,27
2g	Lipsheim	268	221	19	398	6,57	Accotement + route	5 000,00	32 850,00	Non				0,00	0,00	0,00	0,00	32 850,00	32 533,12	316,88
2g	Lipsheim	268	221	19	399	5,27	Route + accotement	7 500,00	39 525,00	Non				0,00	0,00	0,00	0,00	39 525,00	39 143,74	381,26
2g	Lipsheim	268	221	19	400	0,46	Accotement	2 500,00	1 150,00	Non				0,00	0,00	0,00	0,00	1 150,00	1 138,91	11,09
2g	Lipsheim	268	221	19	401	0,32	Accotement	2 500,00	800,00	Non				0,00	0,00	0,00	0,00	800,00	792,28	7,72
2g	Lipsheim	268	221	19	402	5,52	Route + accotement	7 500,00	41 400,00	Non				0,00	0,00	0,00	0,00	41 400,00	41 000,65	399,35
2g	Lipsheim	268	221	19	403	0,60	Accotement	2 500,00	1 500,00	Non				0,00	0,00	0,00	0,00	1 500,00	1 485,53	14,47
2g	Lipsheim	268	221	19	404	0,25	Accotement	2 500,00	625,00	Non				0,00	0,00	0,00	0,00	625,00	618,97	6,03
2g	Lipsheim	268	221	19	405	2,75	Route + accotement	5 000,00	13 750,00	Non				0,00	0,00	0,00	0,00	13 750,00	13 617,37	132,63
2g	Lipsheim	268	221	19	406	0,15	Accotement	2 500,00	375,00	Non				0,00	0,00	0,00	0,00	375,00	371,38	3,62
2g	Lipsheim	268	221	19	407	0,48	Accotement	2 500,00	1 200,00	Non				0,00	0,00	0,00	0,00	1 200,00	1 188,42	11,58
2g	Lipsheim	268	221	19	408	0,03	Accotement	2 500,00	75,00	Non				0,00	0,00	0,00	0,00	75,00	74,28	0,72
2g	Lipsheim	268	221	19	409	3,97	Route + accotement	7 500,00	29 775,00	Non				0,00	0,00	0,00	0,00	29 775,00	29 487,79	287,21
2g	Lipsheim	268	221	19	410	0,35	Accotement	2 500,00	875,00	Non				0,00	0,00	0,00	0,00	875,00	866,56	8,44
2g	Lipsheim	268	221	19	411	0,16	Accotement	2 500,00	400,00	Non				0,00	0,00	0,00	0,00	400,00	396,14	3,86
2g	Lipsheim	268	221	19	412	1,01	Route + accotement	7 500,00	7 575,00	Non				0,00	0,00	0,00	0,00	7 575,00	7 501,93	73,07
2g	Lipsheim	268	221	19	413	0,60	Route + accotement	7 500,00	4 500,00	Non				0,00	0,00	0,00	0,00	4 500,00	4 456,59	43,41
2g	Lipsheim	268	221	19	414	0,36	Accotement	2 500,00	900,00	Non				0,00	0,00	0,00	0,00	900,00	891,32	8,68
2g	Lipsheim	268		19	415	9,21	Chemin d'exploitation	5 000,00	46 050,00	Non				0,00	0,00	0,00	0,00	46 050,00	45 605,79	444,21
2g	Lipsheim	268		19	416	0,47	Chemin d'exploitation	5 000,00	2 350,00	Non				0,00	0,00	0,00	0,00	2 350,00	2 327,33	22,67
2g	Lipsheim	268	221	19	417	0,06	Accotement	2 500,00	150,00	Non				0,00	0,00	0,00	0,00	150,00	148,55	1,45
2g	Lipsheim	268	221	19	418	50,39	Route	10 000,00	503 900,00	Non				0,00	0,00	0,00	0,00	503 900,00	499 039,30	4 860,70
2g	Lipsheim	268		19	421	0,19	Chemin d'exploitation	5 000,00	950,00	Non				0,00	0,00	0,00	0,00	950,00	940,84	9,16
2g	Lipsheim	268		19	424	0,09	Chemin d'exploitation	5 000,00	450,00	Non				0,00	0,00	0,00	0,00	450,00	445,66	4,34
2g	Lipsheim	268		19	442	2,76	Chemin d'exploitation	5 000,00	13 800,00	Non				0,00	0,00	0,00	0,00	13 800,00	13 666,88	133,12
2g	Lipsheim	268		19	444	0,30	Chemin d'exploitation	5 000,00	1 500,00	Non				0,00	0,00	0,00	0,00	1 500,00	1 485,53	14,47
2g	Lipsheim	268		19	446	0,11	Chemin d'exploitation	5 000,00	550,00	Non				0,00	0,00	0,00	0,00	550,00	544,69	5,31
2g	Lipsheim	268		19	448	0,06	Chemin d'exploitation	5 000,00	300,00	Non				0,00	0,00	0,00	0,00	300,00	297,11	2,89
2g	Lipsheim	268		19	450	0,26	Chemin d'exploitation	5 000,00	1 300,00	Non				0,00	0,00	0,00	0,00	1 300,00	1 287,46	12,54
2g	Lipsheim	268		19	452	0,50	Chemin d'exploitation	5 000,00	2 500,00	Non				0,00	0,00	0,00	0,00	2 500,00	2 475,88	24,12
2g	Lipsheim	268		19	454	0,35	Chemin d'exploitation	5 000,00	1 750,00	Non				0,00	0,00	0,00	0,00	1 750,00	1 733,12	16,88
2g	Lipsheim	268		19	456	0,38	Chemin d'exploitation	5 000,00	1 900,00	Non				0,00	0,00	0,00	0,00	1 900,00	1 881,67	18,33
2g	Lipsheim	268		19	458	0,39	Chemin d'exploitation	5 000,00	1 950,00	Non				0,00	0,00	0,00	0,00	1 950,00	1 931,19	18,81
2g	Lipsheim	268		19	460	0,40	Chemin d'exploitation	5 000,00	2 000,00	Non				0,00	0,00	0,00	0,00	2 000,00	1 980,71	19,29
2g	Lipsheim	268		19	462	0,42	Chemin d'exploitation	5 000,00	2 100,00	Non				0,00	0,00	0,00	0,00	2 100,00	2 079,74	20,26
2g	Lipsheim	268		19	464	0,39	Chemin d'exploitation	5 000,00	1 950,00	Non				0,00	0,00	0,00	0,00	1 950,00	1 931,19	18,81
2g	Lipsheim	268		19	466	0,34	Chemin d'exploitation	5 000,00	1 700,00	Non				0,00	0,00	0,00	0,00	1 700,00	1 683,60	16,40
2g	Lipsheim	268		19	468	0,31	Chemin d'exploitation	5 000,00	1 550,00	Non				0,00	0,00	0,00	0,00	1 550,00	1 535,05	14,95

ANNEXE 2g et 2 H									COMPTES 211 TERRAINS							COMPTES 215 TRAVAUX		
Ann.	Commune	Code INSEE Com.	RD	Cadastre Section	Cadastre N°	Surface en ares	Nature	€/are	Valeur vénale selon barème (A)	Inscrit dans l'inventaire départemental	Si oui, N° de bien	Inscrit au compte	Montant total aux comptes 211 (B)	Compte 2111	Compte 2115	Compte 2117	Compte 2118	Valorisation des travaux (C=A-B)	Compte 2151 (D=CxRatio2151)	Compte 2152 (E=CxRatio2152)
2g	Lipsheim	268		19	470	0,16	Chemin d'exploitation	5 000,00	800,00	Non				0,00	0,00	0,00	0,00	800,00	792,28	7,72
2g	Lipsheim	268		19	472	0,42	Chemin d'exploitation	5 000,00	2 100,00	Non				0,00	0,00	0,00	0,00	2 100,00	2 079,74	20,26
2g	Lipsheim	268		19	476	0,07	Chemin d'exploitation	5 000,00	350,00	Non				0,00	0,00	0,00	0,00	350,00	346,62	3,38
2g	Lipsheim	268		19	478	1,44	Chemin d'exploitation	5 000,00	7 200,00	Non				0,00	0,00	0,00	0,00	7 200,00	7 130,55	69,45
2g	Lipsheim	268		19	480	0,47	Chemin d'exploitation	5 000,00	2 350,00	Oui	MAN2844	2111	82,08	82,08	0,00	0,00	0,00	2 267,92	2 246,04	21,88
2g	Lipsheim	268		19	482	0,36	Chemin d'exploitation	5 000,00	1 800,00	Non				0,00	0,00	0,00	0,00	1 800,00	1 782,64	17,36
2g	Lipsheim	268		19	484	0,35	Chemin d'exploitation	5 000,00	1 750,00	Non				0,00	0,00	0,00	0,00	1 750,00	1 733,12	16,88
2g	Lipsheim	268		19	486	0,67	Chemin d'exploitation	5 000,00	3 350,00	Non				0,00	0,00	0,00	0,00	3 350,00	3 317,69	32,31
2g	Lipsheim	268		19	488	1,50	Chemin d'exploitation	5 000,00	7 500,00	Oui	MAN2845	2111	261,95	261,95	0,00	0,00	0,00	7 238,05	7 168,23	69,82
2g	Lipsheim	268		19	490	1,18	Chemin d'exploitation	5 000,00	5 900,00	Non				0,00	0,00	0,00	0,00	5 900,00	5 843,09	56,91
2g	Lipsheim	268		21	141	18,88	Espace naturel	2 000,00	37 760,00	Non				0,00	0,00	0,00	0,00	37 760,00	37 395,76	364,24
2g	Lipsheim	268	221	21	259	16,94	Route	10 000,00	169 400,00	Non				0,00	0,00	0,00	0,00	169 400,00	167 765,94	1 634,06
2g	Lipsheim	268	1083	21	302	44,43	Route	10 000,00	444 300,00	Non				0,00	0,00	0,00	0,00	444 300,00	440 014,21	4 285,79
2g	Lipsheim	268	1083	21	315	0,03	Chemin d'exploitation	5 000,00	150,00	Non				0,00	0,00	0,00	0,00	150,00	148,55	1,45
2g	Lipsheim	268	1083	21	331	5,97	Accotement	2 500,00	14 925,00	Non				0,00	0,00	0,00	0,00	14 925,00	14 781,03	143,97
2g	Lipsheim	268	1083	21	383	5,07	Accotement	2 500,00	12 675,00	Non				0,00	0,00	0,00	0,00	12 675,00	12 552,73	122,27
2g	Lipsheim	268		21	384	3,13	Parking	10 000,00	31 300,00	Non				0,00	0,00	0,00	0,00	31 300,00	30 998,08	301,92
2g	Lipsheim	268		21	385	13,84	Espace naturel	2 000,00	27 680,00	Non				0,00	0,00	0,00	0,00	27 680,00	27 412,99	267,01
2g	Lipsheim	268		21	436	0,10	Chemin d'exploitation	5 000,00	500,00	Non				0,00	0,00	0,00	0,00	500,00	495,18	4,82
2g	Lipsheim	268		21	438	0,43	Chemin d'exploitation	5 000,00	2 150,00	Non				0,00	0,00	0,00	0,00	2 150,00	2 129,26	20,74
2g	Lipsheim	268		21	439	0,05	Chemin d'exploitation	5 000,00	250,00	Non				0,00	0,00	0,00	0,00	250,00	247,59	2,41
2g	Lipsheim	268		21	441	0,46	Chemin d'exploitation	5 000,00	2 300,00	Non				0,00	0,00	0,00	0,00	2 300,00	2 277,81	22,19
2g	Lipsheim	268	1083	21	442	0,32	Accotement	2 500,00	800,00	Non				0,00	0,00	0,00	0,00	800,00	792,28	7,72
2g	Lipsheim	268		21	444	0,45	Chemin d'exploitation	5 000,00	2 250,00	Non				0,00	0,00	0,00	0,00	2 250,00	2 228,30	21,70
2g	Lipsheim	268	1083	21	445	0,63	Accotement	2 500,00	1 575,00	Non				0,00	0,00	0,00	0,00	1 575,00	1 559,81	15,19
2g	Lipsheim	268		21	447	0,45	Chemin d'exploitation	5 000,00	2 250,00	Non				0,00	0,00	0,00	0,00	2 250,00	2 228,30	21,70
2g	Lipsheim	268	1083	21	448	0,67	Accotement	2 500,00	1 675,00	Non				0,00	0,00	0,00	0,00	1 675,00	1 658,84	16,16
2g	Lipsheim	268		21	450	0,46	Chemin d'exploitation	5 000,00	2 300,00	Non				0,00	0,00	0,00	0,00	2 300,00	2 277,81	22,19
2g	Lipsheim	268	1083	21	451	0,55	Accotement	2 500,00	1 375,00	Non				0,00	0,00	0,00	0,00	1 375,00	1 361,74	13,26
2g	Lipsheim	268		21	453	0,46	Chemin d'exploitation	5 000,00	2 300,00	Non				0,00	0,00	0,00	0,00	2 300,00	2 277,81	22,19
2g	Lipsheim	268	1083	21	454	0,56	Accotement	2 500,00	1 400,00	Non				0,00	0,00	0,00	0,00	1 400,00	1 386,50	13,50
2g	Lipsheim	268		21	456	0,45	Chemin d'exploitation	5 000,00	2 250,00	Non				0,00	0,00	0,00	0,00	2 250,00	2 228,30	21,70
2g	Lipsheim	268	1083	21	457	0,51	Accotement	2 500,00	1 275,00	Non				0,00	0,00	0,00	0,00	1 275,00	1 262,70	12,30
2g	Lipsheim	268		21	459	0,46	Chemin d'exploitation	5 000,00	2 300,00	Non				0,00	0,00	0,00	0,00	2 300,00	2 277,81	22,19
2g	Lipsheim	268	1083	21	460	0,45	Accotement	2 500,00	1 125,00	Non				0,00	0,00	0,00	0,00	1 125,00	1 114,15	10,85
2g	Lipsheim	268		21	462	0,46	Chemin d'exploitation	5 000,00	2 300,00	Non				0,00	0,00	0,00	0,00	2 300,00	2 277,81	22,19
2g	Lipsheim	268	1083	21	463	0,37	Accotement	2 500,00	925,00	Non				0,00	0,00	0,00	0,00	925,00	916,08	8,92
2g	Lipsheim	268		21	465	0,46	Chemin d'exploitation	5 000,00	2 300,00	Non				0,00	0,00	0,00	0,00	2 300,00	2 277,81	22,19
2g	Lipsheim	268	1083	21	466	0,33	Accotement	2 500,00	825,00	Non				0,00	0,00	0,00	0,00	825,00	817,04	7,96
2g	Lipsheim	268		21	468	0,46	Chemin d'exploitation	5 000,00	2 300,00	Non				0,00	0,00	0,00	0,00	2 300,00	2 277,81	22,19
2g	Lipsheim	268	1083	21	469	0,30	Accotement	2 500,00	750,00	Non				0,00	0,00	0,00	0,00	750,00	742,77	7,23
2g	Lipsheim	268		21	471	0,22	Chemin d'exploitation	5 000,00	1 100,00	Non				0,00	0,00	0,00	0,00	1 100,00	1 089,39	10,61
2g	Lipsheim	268	1083	21	472	0,16	Accotement	2 500,00	400,00	Non				0,00	0,00	0,00	0,00	400,00	396,14	3,86
2g	Lipsheim	268		21	474	0,22	Chemin d'exploitation	5 000,00	1 100,00	Non				0,00	0,00	0,00	0,00	1 100,00	1 089,39	10,61
2g	Lipsheim	268	1083	21	475	0,17	Accotement	2 500,00	425,00	Non				0,00	0,00	0,00	0,00	425,00	420,90	4,10
2g	Lipsheim	268		21	477	0,46	Chemin d'exploitation	5 000,00	2 300,00	Non				0,00	0,00	0,00	0,00	2 300,00	2 277,81	22,19
2g	Lipsheim	268	1083	21	478	0,35	Accotement	2 500,00	875,00	Non				0,00	0,00	0,00	0,00	875,00	866,56	8,44
2g	Lipsheim	268		21	480	0,44	Chemin d'exploitation	5 000,00	2 200,00	Non				0,00	0,00	0,00	0,00	2 200,00	2 178,78	21,22
2g	Lipsheim	268	1083	21	481	0,29	Accotement	2 500,00	725,00	Non				0,00	0,00	0,00	0,00	725,00	718,01	6,99
2g	Lipsheim	268		21	483	0,34	Chemin d'exploitation	5 000,00	1 700,00	Non				0,00	0,00	0,00	0,00	1 700,00	1 683,60	16,40
2g	Lipsheim	268	1083	21	484	0,18	Accotement	2 500,00	450,00	Non				0,00	0,00	0,00	0,00	450,00	445,66	4,34
2g	Lipsheim	268		21	486	0,33	Chemin d'exploitation	5 000,00	1 650,00	Non				0,00	0,00	0,00	0,00	1 650,00	1 634,08	15,92
2g	Lipsheim	268	1083	21	487	0,13	Accotement	2 500,00	325,00	Non				0,00	0,00	0,00	0,00	325,00	321,86	3,14
2g	Lipsheim	268		21	489	0,33	Chemin d'exploitation	5 000,00	1 650,00	Non				0,00	0,00	0,00	0,00	1 650,00	1 634,08	15,92
2g	Lipsheim	268	1083	21	490	0,09	Accotement	2 500,00	225,00	Non				0,00	0,00	0,00	0,00	225,00	222,83	2,17
2g	Lipsheim	268		21	492	0,33	Chemin d'exploitation	5 000,00	1 650,00	Non				0,00	0,00	0,00	0,00	1 650,00	1 634,08	15,92
2g	Lipsheim	268	1083	21	493	0,06	Accotement	2 500,00	150,00	Non				0,00	0,00	0,00	0,00	150,00	148,55	1,45
2g	Lipsheim	268		21	495	0,45	Chemin d'exploitation	5 000,00	2 250,00	Non				0,00	0,00	0,00	0,00	2 250,00	2 228,30	21,70
2g	Lipsheim	268	1083	21	496	0,03	Accotement	2 500,00	75,00	Non				0,00	0,00	0,00	0,00	75,00	74,28	0,72
2g	Lipsheim	268		21	498	0,44	Chemin d'exploitation	5 000,00	2 200,00	Non				0,00	0,00	0,00	0,00	2 200,00	2 178,78	21,22
2g	Lipsheim	268		21	500	0,66	Chemin d'exploitation	5 000,00	3 300,00	Non				0,00	0,00	0,00	0,00	3 300,00	3 268,17	31,83
2g	Lipsheim	268		21	502	0,01	Chemin d'exploitation	5 000,00	50,00	Non				0,00	0,00	0,00	0,00	50,00	49,52	0,48
2g	Lipsheim	268		21	503	0,08	Chemin d'exploitation	5 000,00	400,00	Non				0,00	0,00	0,00	0,00	400,00	396,14	3,86

ANNEXE 2g et 2 H									COMPTES 211 TERRAINS							COMPTES 215 TRAVAUX		
Ann.	Commune	Code INSEE Com.	RD	Cadastre Section	Cadastre N°	Surface en ares	Nature	€/are	Valeur vénale selon barème (A)	Inscrit dans l'inventaire départemental	Si oui, N° de bien	Inscrit au compte	Montant total aux comptes 211 (B)	Compte 2111	Compte 2115	Compte 2117	Compte 2118	Valorisation des travaux (C=A-B)	Compte 2151 (D=CxRatio2151)	Compte 2152 (E=CxRatio2152)
2g	Lipsheim	268		21	505	0,14	Chemin d'exploitation	5 000,00	700,00	Non				0,00	0,00	0,00	0,00	700,00	693,25	6,75
2g	Lipsheim	268		21	507	0,68	Chemin d'exploitation	5 000,00	3 400,00	Non				0,00	0,00	0,00	0,00	3 400,00	3 367,20	32,80
2g	Lipsheim	268	221	21	509	0,33	Route	10 000,00	3 300,00	Non				0,00	0,00	0,00	0,00	3 300,00	3 268,17	31,83
2g	Lipsheim	268		21	512	0,02	Chemin d'exploitation	5 000,00	100,00	Non				0,00	0,00	0,00	0,00	100,00	99,04	0,96
2g	Lipsheim	268		21	513	4,45	Place de retournement	10 000,00	44 500,00	Non				0,00	0,00	0,00	0,00	44 500,00	44 070,75	429,25
2g	Lipsheim	268		21	519	0,45	Chemin d'exploitation	5 000,00	2 250,00	Non				0,00	0,00	0,00	0,00	2 250,00	2 228,30	21,70
2g	Lipsheim	268		21	523	0,85	Chemin d'exploitation	5 000,00	4 250,00	Non				0,00	0,00	0,00	0,00	4 250,00	4 209,00	41,00
2g	Lipsheim	268		21	527	0,32	Chemin d'exploitation	5 000,00	1 600,00	Non				0,00	0,00	0,00	0,00	1 600,00	1 584,57	15,43
2g	Lipsheim	268		21	539	2,08	Chemin d'exploitation	5 000,00	10 400,00	Non				0,00	0,00	0,00	0,00	10 400,00	10 299,68	100,32
2g	Lipsheim	268		21	541	1,40	Chemin d'exploitation	5 000,00	7 000,00	Non				0,00	0,00	0,00	0,00	7 000,00	6 932,48	67,52
2g	Lipsheim	268		21	542	1,55	Chemin d'exploitation	5 000,00	7 750,00	Non				0,00	0,00	0,00	0,00	7 750,00	7 675,24	74,76
2g	Lipsheim	268		21	544	0,22	Chemin d'exploitation	5 000,00	1 100,00	Non				0,00	0,00	0,00	0,00	1 100,00	1 089,39	10,61
2g	Lipsheim	268	221	21	546	2,30	Route + accotement	7 500,00	17 250,00	Non				0,00	0,00	0,00	0,00	17 250,00	17 083,60	166,40
2g	Lipsheim	268		21	547	1,22	Chemin d'exploitation	5 000,00	6 100,00	Non				0,00	0,00	0,00	0,00	6 100,00	6 041,16	58,84
2g	Lipsheim	268	221	21	586	2,59	Route + accotement	7 500,00	19 425,00	Non				0,00	0,00	0,00	0,00	19 425,00	19 237,62	187,38
2g	Lipsheim	268	221	21	589	2,59	Route + accotement	7 500,00	19 425,00	Non				0,00	0,00	0,00	0,00	19 425,00	19 237,62	187,38
2g	Lipsheim	268	221	21	592	4,77	Route + accotement	7 500,00	35 775,00	Non				0,00	0,00	0,00	0,00	35 775,00	35 429,91	345,09
2g	Lipsheim	268	221	21	593	0,43	Accotement	2 500,00	1 075,00	Non				0,00	0,00	0,00	0,00	1 075,00	1 064,63	10,37
2g	Lipsheim	268	221	21	596	4,99	Route + accotement	7 500,00	37 425,00	Non				0,00	0,00	0,00	0,00	37 425,00	37 063,99	361,01
2g	Lipsheim	268	221	21	599	2,76	Route + accotement	7 500,00	20 700,00	Non				0,00	0,00	0,00	0,00	20 700,00	20 500,32	199,68
2g	Lipsheim	268	221	21	603	5,46	Route + accotement	7 500,00	40 950,00	Non				0,00	0,00	0,00	0,00	40 950,00	40 554,99	395,01
2g	Lipsheim	268	221	21	718	0,01	Accotement	2 500,00	25,00	Non				0,00	0,00	0,00	0,00	25,00	24,76	0,24
2g	Lipsheim	268		21	766	5,86	Espace naturel	2 000,00	11 720,00	Non				0,00	0,00	0,00	0,00	11 720,00	11 606,95	113,05
2g	Lipsheim	268	1083	21	767	1,51	Route + accotement	7 500,00	11 325,00	Non				0,00	0,00	0,00	0,00	11 325,00	11 215,76	109,24
2g	Lipsheim	268		21	769	22,76	Espace naturel	2 000,00	45 520,00	Non				0,00	0,00	0,00	0,00	45 520,00	45 080,91	439,09
2g	Lipsheim	268	221	21	779	0,21	Accotement	2 500,00	525,00	Non				0,00	0,00	0,00	0,00	525,00	519,94	5,06
2g	Lipsheim	268	221	21	780	2,27	Route + accotement	7 500,00	17 025,00	Non				0,00	0,00	0,00	0,00	17 025,00	16 860,77	164,23
2g	Lipsheim	268	221	21	781	0,35	Accotement	2 500,00	875,00	Non				0,00	0,00	0,00	0,00	875,00	866,56	8,44
2g	Lipsheim	268	221	21	786	0,18	Accotement	2 500,00	450,00	Non				0,00	0,00	0,00	0,00	450,00	445,66	4,34
2g	Lipsheim	268	221	21	787	1,13	Route + accotement	7 500,00	8 475,00	Non				0,00	0,00	0,00	0,00	8 475,00	8 393,25	81,75
2g	Lipsheim	268	221	21	788	0,10	Accotement	2 500,00	250,00	Non				0,00	0,00	0,00	0,00	250,00	247,59	2,41
2g	Lipsheim	268	221	21	789	0,19	Accotement	2 500,00	475,00	Non				0,00	0,00	0,00	0,00	475,00	470,42	4,58
2g	Lipsheim	268	221	21	790	2,26	Route + accotement	7 500,00	16 950,00	Non				0,00	0,00	0,00	0,00	16 950,00	16 786,50	163,50
2g	Lipsheim	268	221	21	791	0,35	Accotement	2 500,00	875,00	Non				0,00	0,00	0,00	0,00	875,00	866,56	8,44
2g	Lipsheim	268	221	21	796	0,17	Accotement	2 500,00	425,00	Non				0,00	0,00	0,00	0,00	425,00	420,90	4,10
2g	Lipsheim	268	221	21	797	1,15	Route + accotement	7 500,00	8 625,00	Non				0,00	0,00	0,00	0,00	8 625,00	8 541,80	83,20
2g	Lipsheim	268	221	21	798	0,09	Accotement	2 500,00	225,00	Non				0,00	0,00	0,00	0,00	225,00	222,83	2,17
2g	Lipsheim	268	221	21	809	0,17	Accotement	2 500,00	425,00	Non				0,00	0,00	0,00	0,00	425,00	420,90	4,10
2g	Lipsheim	268	221	21	810	2,26	Route + accotement	7 500,00	16 950,00	Non				0,00	0,00	0,00	0,00	16 950,00	16 786,50	163,50
2g	Lipsheim	268	221	21	811	0,34	Accotement	2 500,00	850,00	Non				0,00	0,00	0,00	0,00	850,00	841,80	8,20
2g	Lipsheim	268	221	21	816	0,49	Accotement	2 500,00	1 225,00	Non				0,00	0,00	0,00	0,00	1 225,00	1 213,18	11,82
2g	Lipsheim	268	221	21	817	3,49	Route + accotement	7 500,00	26 175,00	Non				0,00	0,00	0,00	0,00	26 175,00	25 922,51	252,49
2g	Lipsheim	268	221	21	818	0,30	Accotement	2 500,00	750,00	Non				0,00	0,00	0,00	0,00	750,00	742,77	7,23
2g	Lipsheim	268	221	21	819	0,19	Accotement	2 500,00	475,00	Non				0,00	0,00	0,00	0,00	475,00	470,42	4,58
2g	Lipsheim	268	221	21	820	2,49	Route + accotement	7 500,00	18 675,00	Non				0,00	0,00	0,00	0,00	18 675,00	18 494,86	180,14
2g	Lipsheim	268	221	21	821	0,37	Accotement	2 500,00	925,00	Non				0,00	0,00	0,00	0,00	925,00	916,08	8,92
2g	Lipsheim	268	221	21	828	0,37	Accotement	2 500,00	925,00	Non				0,00	0,00	0,00	0,00	925,00	916,08	8,92
2g	Lipsheim	268	221	21	829	0,36	Route + accotement	7 500,00	2 700,00	Non				0,00	0,00	0,00	0,00	2 700,00	2 673,96	26,04
2g	Lipsheim	268	221	21	830	0,03	Accotement	2 500,00	75,00	Non				0,00	0,00	0,00	0,00	75,00	74,28	0,72
2g	Lipsheim	268	221	21	831	2,22	Route + accotement	7 500,00	16 650,00	Non				0,00	0,00	0,00	0,00	16 650,00	16 489,39	160,61
2g	Lipsheim	268	221	21	832	0,19	Accotement	2 500,00	475,00	Non				0,00	0,00	0,00	0,00	475,00	470,42	4,58
2g	Lipsheim	268	221	21	833	0,51	Accotement	2 500,00	1 275,00	Non				0,00	0,00	0,00	0,00	1 275,00	1 262,70	12,30
2g	Lipsheim	268	221	21	834	6,72	Route + accotement	7 500,00	50 400,00	Non				0,00	0,00	0,00	0,00	50 400,00	49 913,83	486,17
2g	Lipsheim	268	221	21	835	1,01	Accotement	2 500,00	2 525,00	Non				0,00	0,00	0,00	0,00	2 525,00	2 500,64	24,36
2g	Lipsheim	268	221	21	840	0,22	Accotement	2 500,00	550,00	Non				0,00	0,00	0,00	0,00	550,00	544,69	5,31
2g	Lipsheim	268	221	21	841	1,36	Route + accotement	7 500,00	10 200,00	Non				0,00	0,00	0,00	0,00	10 200,00	10 101,61	98,39
2g	Lipsheim	268	221	21	842	0,10	Accotement	2 500,00	250,00	Non				0,00	0,00	0,00	0,00	250,00	247,59	2,41
2g	Lipsheim	268	221	21	845	0,08	Accotement	2 500,00	200,00	Non				0,00	0,00	0,00	0,00	200,00	198,07	1,93
2g	Lipsheim	268	221	21	846	1,36	Route + accotement	7 500,00	10 200,00	Non				0,00	0,00	0,00	0,00	10 200,00	10 101,61	98,39
2g	Lipsheim	268	221	21	847	0,21	Accotement	2 500,00	525,00	Non				0,00	0,00	0,00	0,00	525,00	519,94	5,06
2g	Lipsheim	268	221	21	848	0,11	Espaces verts	2 500,00	275,00	Non				0,00	0,00	0,00	0,00	275,00	272,35	2,65
2g	Lipsheim	268	221	21	849	0,53	Espaces verts	2 500,00	1 325,00	Non				0,00	0,00	0,00	0,00	1 325,00	1 312,22	12,78
2g	Lipsheim	268		21	850	0,13	Route + accotement	7 500,00	975,00	Non				0,00	0,00	0,00	0,00	975,00	965,59	9,41

ANNEXE 2g et 2 H									COMPTES 211 TERRAINS								COMPTES 215 TRAVAUX		
Ann.	Commune	Code INSEE Com.	RD	Cadastre Section	Cadastre N°	Surface en ares	Nature	€/are	Valeur vénale selon barème (A)	Inscrit dans l'inventaire départemental	Si oui, N° de bien	Inscrit au compte	Montant total aux comptes 211 (B)	Compte 2111	Compte 2115	Compte 2117	Compte 2118	Valorisation des travaux (C=A-B)	Compte 2151 (D=CxRatio2151)	Compte 2152 (E=CxRatio2152)
2g	Lipsheim	268	221	21	851	0,71	Route + accotement	7 500,00	5 325,00	Non				0,00	0,00	0,00	0,00	5 325,00	5 273,63	51,37
2g	Lipsheim	268	221	21	852	0,05	Accotement	2 500,00	125,00	Non				0,00	0,00	0,00	0,00	125,00	123,79	1,21
2g	Lipsheim	268	221	21	853	0,05	Accotement	2 500,00	125,00	Non				0,00	0,00	0,00	0,00	125,00	123,79	1,21
2g	Lipsheim	268	221	21	854	0,69	Route + accotement	7 500,00	5 175,00	Non				0,00	0,00	0,00	0,00	5 175,00	5 125,08	49,92
2g	Lipsheim	268		21	855	0,16	Rue Ste Odile	10 000,00	1 600,00	Non				0,00	0,00	0,00	0,00	1 600,00	1 584,57	15,43
2g	Lipsheim	268		21	856	0,12	Rue Ste Odile	10 000,00	1 200,00	Non				0,00	0,00	0,00	0,00	1 200,00	1 188,42	11,58
2g	Lipsheim	268	221	21	857	0,44	Route + accotement	7 500,00	3 300,00	Non				0,00	0,00	0,00	0,00	3 300,00	3 268,17	31,83
2g	Lipsheim	268	221	21	858	0,04	Accotement	2 500,00	100,00	Non				0,00	0,00	0,00	0,00	100,00	99,04	0,96
2g	Lipsheim	268		21	861	1,08	Champ	2 000,00	2 160,00	Non				0,00	0,00	0,00	0,00	2 160,00	2 139,16	20,84
2g	Lipsheim	268	221	21	863	0,01	Accotement	2 500,00	25,00	Non				0,00	0,00	0,00	0,00	25,00	24,76	0,24
2g	Lipsheim	268	221	21	864	0,06	Accotement	2 500,00	150,00	Non				0,00	0,00	0,00	0,00	150,00	148,55	1,45
2g	Lipsheim	268	221	21	865	1,56	Route + accotement	7 500,00	11 700,00	Non				0,00	0,00	0,00	0,00	11 700,00	11 587,14	112,86
2g	Lipsheim	268		21	866	0,26	Rue Ste Odile	10 000,00	2 600,00	Non				0,00	0,00	0,00	0,00	2 600,00	2 574,92	25,08
2g	Lipsheim	268	221	21	867	0,01	Accotement	2 500,00	25,00	Non				0,00	0,00	0,00	0,00	25,00	24,76	0,24
2g	Lipsheim	268	221	21	870	0,14	Accotement	2 500,00	350,00	Non				0,00	0,00	0,00	0,00	350,00	346,62	3,38
2g	Lipsheim	268	221	21	871	3,77	Route + accotement	7 500,00	28 275,00	Non				0,00	0,00	0,00	0,00	28 275,00	28 002,25	272,75
2g	Lipsheim	268	221	21	876	1,26	Route + accotement	7 500,00	9 450,00	Non				0,00	0,00	0,00	0,00	9 450,00	9 358,84	91,16
2g	Lipsheim	268	221	21	877	0,05	Accotement	2 500,00	125,00	Non				0,00	0,00	0,00	0,00	125,00	123,79	1,21
2g	Lipsheim	268	221	21	879	1,55	Route + accotement	7 500,00	11 625,00	Non				0,00	0,00	0,00	0,00	11 625,00	11 512,86	112,14
2g	Lipsheim	268	221	21	880	0,08	Accotement	2 500,00	200,00	Non				0,00	0,00	0,00	0,00	200,00	198,07	1,93
2g	Lipsheim	268	221	21	881	0,07	Accotement	2 500,00	175,00	Non				0,00	0,00	0,00	0,00	175,00	173,31	1,69
2g	Lipsheim	268	221	21	882	0,75	Route	10 000,00	7 500,00	Non				0,00	0,00	0,00	0,00	7 500,00	7 427,65	72,35
2g	Lipsheim	268	221	21	883	0,04	Route	10 000,00	400,00	Non				0,00	0,00	0,00	0,00	400,00	396,14	3,86
2g	Lipsheim	268	221	21	884	0,03	Accotement	2 500,00	75,00	Non				0,00	0,00	0,00	0,00	75,00	74,28	0,72
2g	Lipsheim	268	221	21	886	0,06	Accotement	2 500,00	150,00	Non				0,00	0,00	0,00	0,00	150,00	148,55	1,45
2g	Lipsheim	268	221	21	887	0,22	Route + accotement	7 500,00	1 650,00	Non				0,00	0,00	0,00	0,00	1 650,00	1 634,08	15,92
2g	Lipsheim	268	221	21	891	0,52	Route	10 000,00	5 200,00	Non				0,00	0,00	0,00	0,00	5 200,00	5 149,84	50,16
2g	Lipsheim	268	221	21	892	0,02	Trottoir	7 500,00	150,00	Non				0,00	0,00	0,00	0,00	150,00	148,55	1,45
2g	Lipsheim	268	221	21	893	0,35	RD 221/rue de l'Usine	10 000,00	3 500,00	Non				0,00	0,00	0,00	0,00	3 500,00	3 466,24	33,76
2g	Lipsheim	268	221	21	895	0,24	Trottoir	7 500,00	1 800,00	Oui	MAN2850	2118	548,82	0,00	0,00	0,00	548,82	1 251,18	1 239,11	12,07
2g	Lipsheim	268	221	21	897	0,01	Accotement	2 500,00	25,00	Non				0,00	0,00	0,00	0,00	25,00	24,76	0,24
2g	Lipsheim	268	221	21	905	42,31	Route	10 000,00	423 100,00	Oui	MAN2853	2118	1,00	0,00	0,00	0,00	1,00	423 099,00	419 017,72	4 081,28
2g	Lipsheim	268	1083	21	911	0,59	Route + accotement	7 500,00	4 425,00	Non				0,00	0,00	0,00	0,00	4 425,00	4 382,32	42,68
2g	Lipsheim	268		21	1012	0,15	Trottoir rue de la Gare	7 500,00	1 125,00	Non				0,00	0,00	0,00	0,00	1 125,00	1 114,15	10,85
2g	Lipsheim	268	221	21	1056	0,56	Accotement	2 500,00	1 400,00	Non				0,00	0,00	0,00	0,00	1 400,00	1 386,50	13,50
2g	Lipsheim	268	221	21	1057	27,05	Route	10 000,00	270 500,00	Non				0,00	0,00	0,00	0,00	270 500,00	267 890,71	2 609,29
2g	Lipsheim	268	221	21	1058	5,50	Espaces verts	2 500,00	13 750,00	Non				0,00	0,00	0,00	0,00	13 750,00	13 617,37	132,63
2g	Lipsheim	268	221	21	1059	4,57	Route	10 000,00	45 700,00	Non				0,00	0,00	0,00	0,00	45 700,00	45 259,17	440,83
2g	Lipsheim	268	221	21	1060	2,04	Espaces verts	2 500,00	5 100,00	Non				0,00	0,00	0,00	0,00	5 100,00	5 050,80	49,20
2g	Lipsheim	268	221	21	1061	3,07	Route + accotement	7 500,00	23 025,00	Non				0,00	0,00	0,00	0,00	23 025,00	22 802,90	222,10
2g	Lipsheim	268	221	21	1062	0,19	Accotement	2 500,00	475,00	Non				0,00	0,00	0,00	0,00	475,00	470,42	4,58
2g	Lipsheim	268	221	21	1063	9,60	Route + accotement	7 500,00	72 000,00	Non				0,00	0,00	0,00	0,00	72 000,00	71 305,48	694,52
2g	Lipsheim	268	221	21	1065	1,00	Route + accotement	7 500,00	7 500,00	Non				0,00	0,00	0,00	0,00	7 500,00	7 427,65	72,35
2g	Lipsheim	268	221	21	1067	0,95	Route + accotement	7 500,00	7 125,00	Non				0,00	0,00	0,00	0,00	7 125,00	7 056,27	68,73
2g	Lipsheim	268	221	21	1069	3,52	Route + accotement	7 500,00	26 400,00	Non				0,00	0,00	0,00	0,00	26 400,00	26 145,34	254,66
2g	Lipsheim	268	221	21	1071	1,92	Route + accotement	7 500,00	14 400,00	Non				0,00	0,00	0,00	0,00	14 400,00	14 261,10	138,90
2g	Lipsheim	268	221	21	1073	1,66	Route + accotement	7 500,00	12 450,00	Non				0,00	0,00	0,00	0,00	12 450,00	12 329,91	120,09
2g	Lipsheim	268	221	21	1075	2,19	Route + accotement	7 500,00	16 425,00	Non				0,00	0,00	0,00	0,00	16 425,00	16 266,56	158,44
2g	Lipsheim	268	221	21	1076	3,74	Route + accotement	7 500,00	28 050,00	Non				0,00	0,00	0,00	0,00	28 050,00	27 779,43	270,57
2g	Lipsheim	268	221	21	1081	2,61	Route	10 000,00	26 100,00	Non				0,00	0,00	0,00	0,00	26 100,00	25 848,24	251,76
	Sous-total Lipsheim					**567,46**			**3 934 690,00**				**893,85**	**344,03**	**0,00**	**0,00**	**549,82**	**3 933 796,15**	**3 895 850,13**	**37 946,02**
2g	Mittelhausbergen	296	63	01	220	31,65	Route	10 000,00	316 500,00	Non				0,00	0,00	0,00	0,00	316 500,00	313 446,99	3 053,01
2g	Mittelhausbergen	296	63	01	221	0,05	Trottoir	7 500,00	375,00	Non				0,00	0,00	0,00	0,00	375,00	371,38	3,62
2g	Mittelhausbergen	296	31	02	76	25,81	Route	10 000,00	258 100,00	Non				0,00	0,00	0,00	0,00	258 100,00	255 610,33	2 489,67
2g	Mittelhausbergen	296	63	02	92	2,82	Ilot central	10 000,00	28 200,00	Non				0,00	0,00	0,00	0,00	28 200,00	27 927,98	272,02
2g	Mittelhausbergen	296	763	02	94	3,52	Route	10 000,00	35 200,00	Non				0,00	0,00	0,00	0,00	35 200,00	34 860,46	339,54
2g	Mittelhausbergen	296	63	02	118	25,01	Route	10 000,00	250 100,00	Non				0,00	0,00	0,00	0,00	250 100,00	247 687,50	2 412,50
2g	Mittelhausbergen	296	63	02	137	21,57	Route	10 000,00	215 700,00	Non				0,00	0,00	0,00	0,00	215 700,00	213 619,32	2 080,68
2g	Mittelhausbergen	296	63	03	109	65,00	Route	10 000,00	650 000,00	Non				0,00	0,00	0,00	0,00	650 000,00	643 730,00	6 270,00
2g	Mittelhausbergen	296	31	03	180	52,30	Route	10 000,00	523 000,00	Non				0,00	0,00	0,00	0,00	523 000,00	517 955,06	5 044,94
2g	Mittelhausbergen	296	31	04	220	2,82	Route + accotement	7 500,00	21 150,00	Non				0,00	0,00	0,00	0,00	21 150,00	20 945,98	204,02
2g	Mittelhausbergen	296	31	04	222	2,23	Route + accotement	7 500,00	16 725,00	Non				0,00	0,00	0,00	0,00	16 725,00	16 563,67	161,33
2g	Mittelhausbergen	296	31	04	224	2,24	Route + accotement	7 500,00	16 800,00	Non				0,00	0,00	0,00	0,00	16 800,00	16 637,94	162,06

ANNEXE 2g et 2 H									COMPTES 211 TERRAINS								COMPTES 215 TRAVAUX		
Ann.	Commune	Code INSEE Com.	RD	Cadastre Section	Cadastre N°	Surface en ares	Nature	€/are	Valeur vénale selon barème (A)	Inscrit dans l'inventaire départemental	Si oui, N° de bien	Inscrit au compte	Montant total aux comptes 211 (B)	Compte 2111	Compte 2115	Compte 2117	Compte 2118	Valorisation des travaux (C=A-B)	Compte 2151 (D=CxRatio2151)	Compte 2152 (E=CxRatio2152)
2g	Mittelhausbergen	296	31	04	226	2,16	Route + accotement	7 500,00	16 200,00	Non				0,00	0,00	0,00	0,00	16 200,00	16 043,73	156,27
2g	Mittelhausbergen	296	120	04	228	0,36	Route + accotement	7 500,00	2 700,00	Non				0,00	0,00	0,00	0,00	2 700,00	2 673,96	26,04
2g	Mittelhausbergen	296	120	04	238	0,40	Accotement	2 500,00	1 000,00	Oui	AUT_01_12_00141	2111	1853,26	1 853,26	0,00	0,00	0,00	-853,26	-845,03	-8,23
2g	Mittelhausbergen	296	120	04	240	4,55	Accotement	2 500,00	11 375,00	Oui	AUT0000000000000023611	2111	2653,37	2 653,37	0,00	0,00	0,00	8 721,63	8 637,50	84,13
2g	Mittelhausbergen	296	120	04	243	77,31	Route + accotement	7 500,00	579 825,00	Non				0,00	0,00	0,00	0,00	579 825,00	574 231,92	5 593,08
2g	Mittelhausbergen	296	31	05	130	149,64	Route	10 000,00	1 496 400,00	Non				0,00	0,00	0,00	0,00	1 496 400,00	1 481 965,49	14 434,51
2g	Mittelhausbergen	296	31	05	131	0,13	Accotement	2 500,00	325,00	Non				0,00	0,00	0,00	0,00	325,00	321,86	3,14
2g	Mittelhausbergen	296	31	05	133	0,30	Accotement	2 500,00	750,00	Non				0,00	0,00	0,00	0,00	750,00	742,77	7,23
2g	Mittelhausbergen	296	31	05	135	0,95	Accotement	2 500,00	2 375,00	Non				0,00	0,00	0,00	0,00	2 375,00	2 352,09	22,91
2g	Mittelhausbergen	296	31	05	139	1,07	Accotement + route	5 000,00	5 350,00	Non				0,00	0,00	0,00	0,00	5 350,00	5 298,39	51,61
2g	Mittelhausbergen	296	31	05	141	0,88	Accotement + route	5 000,00	4 400,00	Non				0,00	0,00	0,00	0,00	4 400,00	4 357,56	42,44
2g	Mittelhausbergen	296	31	05	143	0,38	Accotement + route	5 000,00	1 900,00	Non				0,00	0,00	0,00	0,00	1 900,00	1 881,67	18,33
2g	Mittelhausbergen	296	31	06	79	68,09	Route	10 000,00	680 900,00	Non				0,00	0,00	0,00	0,00	680 900,00	674 331,93	6 568,07
2g	Mittelhausbergen	296	63	06	80	26,45	Route	10 000,00	264 500,00	Non				0,00	0,00	0,00	0,00	264 500,00	261 948,59	2 551,41
2g	Mittelhausbergen	296	31	06	333	9,04	Route + accotement	7 500,00	67 800,00	Oui	MAN3110	2111	1,00	1,00	0,00	0,00	0,00	67 799,00	67 145,00	654,00
2g	Mittelhausbergen	296	31	06	447	1,16	Trottoir + piste cyclable	7 500,00	8 700,00	Oui	MAN3108	2111	1801,12	1 801,12	0,00	0,00	0,00	6 898,88	6 832,33	66,55
2g	Mittelhausbergen	296	31	06	449	0,28	Trottoir + piste cyclable	7 500,00	2 100,00	Non				0,00	0,00	0,00	0,00	2 100,00	2 079,74	20,26
2g	Mittelhausbergen	296	31	06	451	0,98	Trottoir + piste cyclable	7 500,00	7 350,00	Non				0,00	0,00	0,00	0,00	7 350,00	7 279,10	70,90
2g	Mittelhausbergen	296	31	06	453	1,21	Trottoir + espaces verts	5 000,00	6 050,00	Non				0,00	0,00	0,00	0,00	6 050,00	5 991,64	58,36
2g	Mittelhausbergen	296	31	06	455	0,68	Trottoir + espaces verts	5 000,00	3 400,00	Non				0,00	0,00	0,00	0,00	3 400,00	3 367,20	32,80
2g	Mittelhausbergen	296	31	06	457	1,02	Trottoir + espaces verts	5 000,00	5 100,00	Oui	MAN3109	2111	1583,75	1 583,75	0,00	0,00	0,00	3 516,25	3 482,33	33,92
2g	Mittelhausbergen	296	31	06	459	1,98	Trottoir + espaces verts	5 000,00	9 900,00	Non				0,00	0,00	0,00	0,00	9 900,00	9 804,50	95,50
2g	Mittelhausbergen	296	31	08	211	93,51	Route	10 000,00	935 100,00	Non				0,00	0,00	0,00	0,00	935 100,00	926 079,88	9 020,12
	Sous-total Mittelhausbergen					**677,55**			**6 445 350,00**				**7 892,50**	**7 892,50**	**0,00**	**0,00**	**0,00**	**6 437 457,50**	**6 375 360,76**	**62 096,74**
2g	Mundolsheim	309	863	02	72	13,34	Route	10 000,00	133 400,00	Non				0,00	0,00	0,00	0,00	133 400,00	132 113,20	1 286,80
2g	Mundolsheim	309	863	02	183	18,37	Route	10 000,00	183 700,00	Non				0,00	0,00	0,00	0,00	183 700,00	181 928,00	1 772,00
2g	Mundolsheim	309	863	03	99	41,34	Route	10 000,00	413 400,00	Non				0,00	0,00	0,00	0,00	413 400,00	409 412,28	3 987,72
2g	Mundolsheim	309	863	05	219	50,78	Route	10 000,00	507 800,00	Non				0,00	0,00	0,00	0,00	507 800,00	502 901,68	4 898,32
2g	Mundolsheim	309	863	07	544	0,46	Trottoir + piste cyclable	7 500,00	3 450,00	Non				0,00	0,00	0,00	0,00	3 450,00	3 416,72	33,28
2g	Mundolsheim	309	863	08	224	27,62	Route	10 000,00	276 200,00	Non				0,00	0,00	0,00	0,00	276 200,00	273 535,73	2 664,27
2g	Mundolsheim	309	863	08	292	0,01	Trottoir	7 500,00	75,00	Non				0,00	0,00	0,00	0,00	75,00	74,28	0,72
2g	Mundolsheim	309		15	154	0,12	Rue de Niederhausbergen	10 000,00	1 200,00	Non				0,00	0,00	0,00	0,00	1 200,00	1 188,42	11,58
2g	Mundolsheim	309		15	156	0,09	Rue de Niederhausbergen	10 000,00	900,00	Non				0,00	0,00	0,00	0,00	900,00	891,32	8,68
2g	Mundolsheim	309		15	158	0,07	Rue de Niederhausbergen	10 000,00	700,00	Non				0,00	0,00	0,00	0,00	700,00	693,25	6,75
2g	Mundolsheim	309		15	160	0,02	Rue de Niederhausbergen	10 000,00	200,00	Non				0,00	0,00	0,00	0,00	200,00	198,07	1,93
2g	Mundolsheim	309		19	213	58,22	Rue de Niederhausbergen	10 000,00	582 200,00	Oui	MAN3147	2111	1,00	1,00	0,00	0,00	0,00	582 199,00	576 583,02	5 615,98
2g	Mundolsheim	309	263	24	218	10,01	Route	10 000,00	100 100,00	Non				0,00	0,00	0,00	0,00	100 100,00	99 134,42	965,58
2g	Mundolsheim	309	63	25	1139	0,13	Trottoir	7 500,00	975,00	Non				0,00	0,00	0,00	0,00	975,00	965,59	9,41
2g	Mundolsheim	309	63	25	1141	0,27	Trottoir	7 500,00	2 025,00	Non				0,00	0,00	0,00	0,00	2 025,00	2 005,47	19,53
2g	Mundolsheim	309	63	25	1143	0,27	Trottoir	7 500,00	2 025,00	Non				0,00	0,00	0,00	0,00	2 025,00	2 005,47	19,53
2g	Mundolsheim	309	63	25	1145	0,27	Trottoir	7 500,00	2 025,00	Non				0,00	0,00	0,00	0,00	2 025,00	2 005,47	19,53
2g	Mundolsheim	309	63	25	1147	0,50	Trottoir	7 500,00	3 750,00	Non				0,00	0,00	0,00	0,00	3 750,00	3 713,83	36,17
2g	Mundolsheim	309	63	25	1187	6,65	Piste cyclable + accotement	5 000,00	33 250,00	Non				0,00	0,00	0,00	0,00	33 250,00	32 929,27	320,73
	Sous-total Mundolsheim					**228,54**			**2 247 375,00**				**1,00**	**1,00**	**0,00**	**0,00**	**0,00**	**2 247 374,00**	**2 225 695,47**	**21 678,53**
2g	Niederhausbergen	326	184	01	111	33,47	Route	10 000,00	334 700,00	Non				0,00	0,00	0,00	0,00	334 700,00	331 471,43	3 228,57
2g	Niederhausbergen	326	184	02	123	26,25	Route	10 000,00	262 500,00	Non				0,00	0,00	0,00	0,00	262 500,00	259 967,88	2 532,12
2g	Niederhausbergen	326	63	02	152	0,36	Trottoir	7 500,00	2 700,00	Non				0,00	0,00	0,00	0,00	2 700,00	2 673,96	26,04
2g	Niederhausbergen	326	63	02	153	0,84	Trottoir	7 500,00	6 300,00	Non				0,00	0,00	0,00	0,00	6 300,00	6 239,23	60,77
2g	Niederhausbergen	326	63	02	154	0,16	Trottoir	7 500,00	1 200,00	Non				0,00	0,00	0,00	0,00	1 200,00	1 188,42	11,58
2g	Niederhausbergen	326	31	03	274	0,17	Accotement	2 500,00	425,00	Non				0,00	0,00	0,00	0,00	425,00	420,90	4,10
2g	Niederhausbergen	326	63	03	300	50,09	Route	10 000,00	500 900,00	Non				0,00	0,00	0,00	0,00	500 900,00	496 068,24	4 831,76
2g	Niederhausbergen	326	63	04	318	63,26	Route	10 000,00	632 600,00	Oui	MAN3250	2111	1,00	1,00	0,00	0,00	0,00	632 599,00	626 496,85	6 102,15
2g	Niederhausbergen	326		04	322	2,17	Route + accotement	7 500,00	16 275,00	Non				0,00	0,00	0,00	0,00	16 275,00	16 118,01	156,99
2g	Niederhausbergen	326		04	324	1,20	Route + accotement	7 500,00	9 000,00	Non				0,00	0,00	0,00	0,00	9 000,00	8 913,18	86,82
2g	Niederhausbergen	326	63	05	295	102,68	Route	10 000,00	1 026 800,00	Oui	MAN3249	2111	1,00	1,00	0,00	0,00	0,00	1 026 799,00	1 016 894,33	9 904,67
2g	Niederhausbergen	326	63	05	297	0,09	Accotement	2 500,00	225,00	Non				0,00	0,00	0,00	0,00	225,00	222,83	2,17
2g	Niederhausbergen	326	63	05	299	0,09	Accotement	2 500,00	225,00	Non				0,00	0,00	0,00	0,00	225,00	222,83	2,17
2g	Niederhausbergen	326	63	05	301	0,21	Accotement	2 500,00	525,00	Non				0,00	0,00	0,00	0,00	525,00	519,94	5,06
2g	Niederhausbergen	326	63	05	303	0,31	Accotement	2 500,00	775,00	Non				0,00	0,00	0,00	0,00	775,00	767,52	7,48
2g	Niederhausbergen	326	63	05	305	0,42	Piste cyclable + accotement	5 000,00	2 100,00	Non				0,00	0,00	0,00	0,00	2 100,00	2 079,74	20,26
2g	Niederhausbergen	326	63	05	307	0,33	Piste cyclable + accotement	5 000,00	1 650,00	Non				0,00	0,00	0,00	0,00	1 650,00	1 634,08	15,92
2g	Niederhausbergen	326	63	05	309	0,40	Piste cyclable + accotement	5 000,00	2 000,00	Non				0,00	0,00	0,00	0,00	2 000,00	1 980,71	19,29
2g	Niederhausbergen	326	63	05	311	0,13	Piste cyclable + accotement	5 000,00	650,00	Non				0,00	0,00	0,00	0,00	650,00	643,73	6,27

ANNEXE 2g et 2 H									COMPTES 211 TERRAINS								COMPTES 215 TRAVAUX		
Ann.	Commune	Code INSEE Com.	RD	Cadastre Section	Cadastre N°	Surface en ares	Nature	€/are	Valeur vénale selon barème (A)	Inscrit dans l'inventaire départemental	Si oui, N° de bien	Inscrit au compte	Montant total aux comptes 211 (B)	Compte 2111	Compte 2115	Compte 2117	Compte 2118	Valorisation des travaux (C=A-B)	Compte 2151 (D=CxRatio2151)	Compte 2152 (E=CxRatio2152)
2g	Niederhausbergen	326	63	05	313	0,13	Piste cyclable + accotement	5 000,00	650,00	Non				0,00	0,00	0,00	0,00	650,00	643,73	6,27
2g	Niederhausbergen	326	63	05	315	0,49	Piste cyclable + accotement	5 000,00	2 450,00	Non				0,00	0,00	0,00	0,00	2 450,00	2 426,37	23,63
2g	Niederhausbergen	326	63	05	317	0,42	Piste cyclable + accotement	5 000,00	2 100,00	Non				0,00	0,00	0,00	0,00	2 100,00	2 079,74	20,26
2g	Niederhausbergen	326	63	05	319	0,52	Piste cyclable + accotement	5 000,00	2 600,00	Non				0,00	0,00	0,00	0,00	2 600,00	2 574,92	25,08
2g	Niederhausbergen	326	63	05	321	0,43	Accotement	2 500,00	1 075,00	Non				0,00	0,00	0,00	0,00	1 075,00	1 064,63	10,37
2g	Niederhausbergen	326	63	05	323	0,18	Accotement	2 500,00	450,00	Non				0,00	0,00	0,00	0,00	450,00	445,66	4,34
2g	Niederhausbergen	326	63	05	325	0,20	Accotement	2 500,00	500,00	Non				0,00	0,00	0,00	0,00	500,00	495,18	4,82
2g	Niederhausbergen	326	63	05	327	0,26	Accotement	2 500,00	650,00	Non				0,00	0,00	0,00	0,00	650,00	643,73	6,27
2g	Niederhausbergen	326	63	05	329	0,25	Piste cyclable + accotement	5 000,00	1 250,00	Non				0,00	0,00	0,00	0,00	1 250,00	1 237,94	12,06
2g	Niederhausbergen	326	63	05	331	0,18	Piste cyclable + accotement	5 000,00	900,00	Non				0,00	0,00	0,00	0,00	900,00	891,32	8,68
2g	Niederhausbergen	326	63	05	333	0,43	Piste cyclable + accotement	5 000,00	2 150,00	Non				0,00	0,00	0,00	0,00	2 150,00	2 129,26	20,74
2g	Niederhausbergen	326	63	05	335	0,18	Piste cyclable + accotement	5 000,00	900,00	Non				0,00	0,00	0,00	0,00	900,00	891,32	8,68
2g	Niederhausbergen	326	63	05	337	0,18	Piste cyclable + accotement	5 000,00	900,00	Non				0,00	0,00	0,00	0,00	900,00	891,32	8,68
2g	Niederhausbergen	326	63	05	339	0,17	Piste cyclable + accotement	5 000,00	850,00	Non				0,00	0,00	0,00	0,00	850,00	841,80	8,20
2g	Niederhausbergen	326	63	05	341	0,17	Piste cyclable + accotement	5 000,00	850,00	Non				0,00	0,00	0,00	0,00	850,00	841,80	8,20
2g	Niederhausbergen	326	63	05	343	0,17	Piste cyclable + accotement	5 000,00	850,00	Non				0,00	0,00	0,00	0,00	850,00	841,80	8,20
2g	Niederhausbergen	326	63	05	345	0,40	Piste cyclable + accotement	5 000,00	2 000,00	Non				0,00	0,00	0,00	0,00	2 000,00	1 980,71	19,29
2g	Niederhausbergen	326	63	05	347	0,59	Piste cyclable + accotement	5 000,00	2 950,00	Non				0,00	0,00	0,00	0,00	2 950,00	2 921,54	28,46
2g	Niederhausbergen	326	63	05	349	0,15	Piste cyclable + accotement	5 000,00	750,00	Non				0,00	0,00	0,00	0,00	750,00	742,77	7,23
2g	Niederhausbergen	326	63	05	351	0,15	Piste cyclable + accotement	5 000,00	750,00	Non				0,00	0,00	0,00	0,00	750,00	742,77	7,23
2g	Niederhausbergen	326	63	05	353	0,30	Piste cyclable + accotement	5 000,00	1 500,00	Non				0,00	0,00	0,00	0,00	1 500,00	1 485,53	14,47
2g	Niederhausbergen	326	63	05	355	0,29	Piste cyclable + accotement	5 000,00	1 450,00	Non				0,00	0,00	0,00	0,00	1 450,00	1 436,01	13,99
2g	Niederhausbergen	326	63	05	357	0,31	Piste cyclable + accotement	5 000,00	1 550,00	Non				0,00	0,00	0,00	0,00	1 550,00	1 535,05	14,95
2g	Niederhausbergen	326	63	05	359	0,26	Piste cyclable + accotement	5 000,00	1 300,00	Non				0,00	0,00	0,00	0,00	1 300,00	1 287,46	12,54
2g	Niederhausbergen	326	63	05	361	0,31	Piste cyclable + accotement	5 000,00	1 550,00	Non				0,00	0,00	0,00	0,00	1 550,00	1 535,05	14,95
2g	Niederhausbergen	326	63	05	363	1,49	Piste cyclable + accotement	5 000,00	7 450,00	Non				0,00	0,00	0,00	0,00	7 450,00	7 378,14	71,86
2g	Niederhausbergen	326	63	05	365	0,66	Piste cyclable + accotement	5 000,00	3 300,00	Non				0,00	0,00	0,00	0,00	3 300,00	3 268,17	31,83
2g	Niederhausbergen	326	63	05	367	0,30	Piste cyclable + accotement	5 000,00	1 500,00	Non				0,00	0,00	0,00	0,00	1 500,00	1 485,53	14,47
2g	Niederhausbergen	326	63	05	369	0,02	Accotement	2 500,00	50,00	Non				0,00	0,00	0,00	0,00	50,00	49,52	0,48
2g	Niederhausbergen	326	63	05	371	0,47	Piste cyclable + accotement	5 000,00	2 350,00	Non				0,00	0,00	0,00	0,00	2 350,00	2 327,33	22,67
2g	Niederhausbergen	326	63	05	373	0,66	Piste cyclable + accotement	5 000,00	3 300,00	Non				0,00	0,00	0,00	0,00	3 300,00	3 268,17	31,83
2g	Niederhausbergen	326	63	05	375	0,80	Piste cyclable + accotement	5 000,00	4 000,00	Non				0,00	0,00	0,00	0,00	4 000,00	3 961,42	38,58
2g	Niederhausbergen	326	184	13	811	100,16	Route	10 000,00	1 001 600,00	Oui	MAN3251	2111	1,00	1,00	0,00	0,00	0,00	1 001 599,00	991 937,42	9 661,58
	Sous-total Niederhausbergen					**394,31**			**3 858 025,00**				**3,00**	**3,00**	**0,00**	**0,00**	**0,00**	**3 858 022,00**	**3 820 806,91**	**37 215,09**
2g	Oberhausbergen	343	63	01	112	38,57	Route	10 000,00	385 700,00	Non				0,00	0,00	0,00	0,00	385 700,00	381 979,48	3 720,52
2g	Oberhausbergen	343	663	02	118	26,69	Route	10 000,00	266 900,00	Non				0,00	0,00	0,00	0,00	266 900,00	264 325,44	2 574,56
2g	Oberhausbergen	343	63	02	124	43,12	Route	10 000,00	431 200,00	Non				0,00	0,00	0,00	0,00	431 200,00	427 040,58	4 159,42
2g	Oberhausbergen	343	41	02	144	54,47	Route	10 000,00	544 700,00	Non				0,00	0,00	0,00	0,00	544 700,00	539 445,74	5 254,26
2g	Oberhausbergen	343	41	03	132	66,91	Route	10 000,00	669 100,00	Non				0,00	0,00	0,00	0,00	669 100,00	662 645,75	6 454,25
2g	Oberhausbergen	343	41	03	254	0,41	Trottoir	7 500,00	3 075,00	Non				0,00	0,00	0,00	0,00	3 075,00	3 045,34	29,66
2g	Oberhausbergen	343	41	03	256	4,90	Route	7 500,00	36 750,00	Oui	MAN3315	2118	1,00	0,00	0,00	0,00	1,00	36 749,00	36 394,51	354,49
2g	Oberhausbergen	343	963	03	259	4,58	Piste cyclable + trottoir	7 500,00	34 350,00	Oui	MAN3316	2118	1,00	0,00	0,00	0,00	1,00	34 349,00	34 017,66	331,34
2g	Oberhausbergen	343	41	04	259	30,36	Route	10 000,00	303 600,00	Non				0,00	0,00	0,00	0,00	303 600,00	300 671,43	2 928,57
2g	Oberhausbergen	343	41	04	355	0,57	Accotement	2 500,00	1 425,00	Non				0,00	0,00	0,00	0,00	1 425,00	1 411,25	13,75
2g	Oberhausbergen	343	63	05	59	15,12	Route	10 000,00	151 200,00	Non				0,00	0,00	0,00	0,00	151 200,00	149 741,50	1 458,50
2g	Oberhausbergen	343	41	06	133	90,31	Route	10 000,00	903 100,00	Non				0,00	0,00	0,00	0,00	903 100,00	894 388,55	8 711,45
2g	Oberhausbergen	343	41	07	112	29,82	Route	10 000,00	298 200,00	Non				0,00	0,00	0,00	0,00	298 200,00	295 323,52	2 876,48
2g	Oberhausbergen	343	31	07	113	51,26	Route	10 000,00	512 600,00	Non				0,00	0,00	0,00	0,00	512 600,00	507 655,38	4 944,62
2g	Oberhausbergen	343	41	08	376	0,08	Trottoir	7 500,00	600,00	Non				0,00	0,00	0,00	0,00	600,00	594,21	5,79
2g	Oberhausbergen	343	63	10	121	0,22	Accotement	2 500,00	550,00	Non				0,00	0,00	0,00	0,00	550,00	544,69	5,31
2g	Oberhausbergen	343	63	10	122	0,46	Piste cyclable	7 500,00	3 450,00	Non				0,00	0,00	0,00	0,00	3 450,00	3 416,72	33,28
2g	Oberhausbergen	343	63	10	124	55,68	Route	10 000,00	556 800,00	Oui	MAN3306	2111	1,00	1,00	0,00	0,00	0,00	556 799,00	551 428,03	5 370,97
2g	Oberhausbergen	343	63	10	130	0,62	Piste cyclable	7 500,00	4 650,00	Non				0,00	0,00	0,00	0,00	4 650,00	4 605,15	44,85
2g	Oberhausbergen	343	63	11	212	0,64	Accotement	2 500,00	1 600,00	Non				0,00	0,00	0,00	0,00	1 600,00	1 584,57	15,43
2g	Oberhausbergen	343	63	11	218	106,65	Route	10 000,00	1 066 500,00	Non				0,00	0,00	0,00	0,00	1 066 500,00	1 056 212,37	10 287,63
2g	Oberhausbergen	343	63	11	384	23,26	Route	10 000,00	232 600,00	Non				0,00	0,00	0,00	0,00	232 600,00	230 356,30	2 243,70
2g	Oberhausbergen	343	41	12	198	1,74	Accotement	2 500,00	4 350,00	Non				0,00	0,00	0,00	0,00	4 350,00	4 308,04	41,96
2g	Oberhausbergen	343	41	12	200	0,84	Accotement	2 500,00	2 100,00	Non				0,00	0,00	0,00	0,00	2 100,00	2 079,74	20,26
2g	Oberhausbergen	343	41	12	202	0,73	Accotement	2 500,00	1 825,00	Non				0,00	0,00	0,00	0,00	1 825,00	1 807,40	17,60
2g	Oberhausbergen	343	41	12	204	0,58	Accotement	2 500,00	1 450,00	Non				0,00	0,00	0,00	0,00	1 450,00	1 436,01	13,99
2g	Oberhausbergen	343	41	12	206	0,84	Accotement	2 500,00	2 100,00	Non				0,00	0,00	0,00	0,00	2 100,00	2 079,74	20,26
2g	Oberhausbergen	343	41	12	208	0,43	Accotement	2 500,00	1 075,00	Non				0,00	0,00	0,00	0,00	1 075,00	1 064,63	10,37
2g	Oberhausbergen	343	41	12	210	1,54	Accotement	2 500,00	3 850,00	Non				0,00	0,00	0,00	0,00	3 850,00	3 812,86	37,14

ANNEXE 2g et 2 H										COMPTES 211 TERRAINS								COMPTES 215 TRAVAUX		
Ann.	Commune	Code INSEE Com.	RD	Cadastre Section	Cadastre N°	Surface en ares	Nature	€/are	Valeur vénale selon barème (A)	Inscrit dans l'inventaire départemental	Si oui, N° de bien	Inscrit au compte	Montant total aux comptes 211 (B)	Compte 2111	Compte 2115	Compte 2117	Compte 2118	Valorisation des travaux (C=A-B)	Compte 2151 (D=CxRatio2151)	Compte 2152 (E=CxRatio2152)
2g	Oberhausbergen	343	41	12	212	1,34	Accotement	2 500,00	3 350,00	Non				0,00	0,00	0,00	0,00	3 350,00	3 317,69	32,31
2g	Oberhausbergen	343	41	12	214	1,49	Accotement	2 500,00	3 725,00	Non				0,00	0,00	0,00	0,00	3 725,00	3 689,07	35,93
2g	Oberhausbergen	343	41	12	216	0,79	Accotement	2 500,00	1 975,00	Non				0,00	0,00	0,00	0,00	1 975,00	1 955,95	19,05
2g	Oberhausbergen	343	41	12	218	0,91	Accotement	2 500,00	2 275,00	Non				0,00	0,00	0,00	0,00	2 275,00	2 253,05	21,95
2g	Oberhausbergen	343	41	12	220	0,52	Accotement	2 500,00	1 300,00	Non				0,00	0,00	0,00	0,00	1 300,00	1 287,46	12,54
2g	Oberhausbergen	343	41	12	222	0,63	Accotement	2 500,00	1 575,00	Non				0,00	0,00	0,00	0,00	1 575,00	1 559,81	15,19
2g	Oberhausbergen	343	41	12	224	0,17	Accotement	2 500,00	425,00	Non				0,00	0,00	0,00	0,00	425,00	420,90	4,10
2g	Oberhausbergen	343	41	12	226	0,15	Accotement	2 500,00	375,00	Non				0,00	0,00	0,00	0,00	375,00	371,38	3,62
2g	Oberhausbergen	343	41	12	228	0,51	Accotement	2 500,00	1 275,00	Non				0,00	0,00	0,00	0,00	1 275,00	1 262,70	12,30
2g	Oberhausbergen	343	41	12	230	0,48	Accotement	2 500,00	1 200,00	Non				0,00	0,00	0,00	0,00	1 200,00	1 188,42	11,58
2g	Oberhausbergen	343	41	12	232	0,78	Accotement	2 500,00	1 950,00	Non				0,00	0,00	0,00	0,00	1 950,00	1 931,19	18,81
2g	Oberhausbergen	343	41	12	264	4,71	Accotement	2 500,00	11 775,00	Oui	MAN3307	2111	192,09	192,09	0,00	0,00	0,00	11 582,91	11 471,18	111,73
2g	Oberhausbergen	343	41	12	266	0,56	Accotement + route	5 000,00	2 800,00	Oui	MAN3308	2111	1615,58	1 615,58	0,00	0,00	0,00	1 184,42	1 172,99	11,43
2g	Oberhausbergen	343	41	12	268	1,99	Accotement + route	5 000,00	9 950,00	Oui	MAN3309	2111	682,59	682,59	0,00	0,00	0,00	9 267,41	9 178,02	89,39
2g	Oberhausbergen	343	563	12	298	0,21	Accotement	2 500,00	525,00	Non				0,00	0,00	0,00	0,00	525,00	519,94	5,06
2g	Oberhausbergen	343	563	12	356	2,23	Accotement	2 500,00	5 575,00	Non				0,00	0,00	0,00	0,00	5 575,00	5 521,22	53,78
2g	Oberhausbergen	343	41	12	364	4,13	Route + accotement	7 500,00	30 975,00	Non				0,00	0,00	0,00	0,00	30 975,00	30 676,21	298,79
2g	Oberhausbergen	343	41	12	365	11,59	Route + accotement	7 500,00	86 925,00	Non				0,00	0,00	0,00	0,00	86 925,00	86 086,51	838,49
2g	Oberhausbergen	343	563	12	366	173,31	Route	10 000,00	1 733 100,00	Non				0,00	0,00	0,00	0,00	1 733 100,00	1 716 382,24	16 717,76
2g	Oberhausbergen	343	41	13	217	2,48	Accotement	2 500,00	6 200,00	Non				0,00	0,00	0,00	0,00	6 200,00	6 140,19	59,81
2g	Oberhausbergen	343	41	13	255	3,44	Accotement	2 500,00	8 600,00	Non				0,00	0,00	0,00	0,00	8 600,00	8 517,04	82,96
2g	Oberhausbergen	343	41	13	256	0,03	Accotement	2 500,00	75,00	Non				0,00	0,00	0,00	0,00	75,00	74,28	0,72
2g	Oberhausbergen	343	41	13	257	12,25	Accotement + route	5 000,00	61 250,00	Non				0,00	0,00	0,00	0,00	61 250,00	60 659,17	590,83
2g	Oberhausbergen	343	41	13	286	37,69	Route	10 000,00	376 900,00	Non				0,00	0,00	0,00	0,00	376 900,00	373 264,36	3 635,64
2g	Oberhausbergen	343	41	13	288	99,94	Route	10 000,00	999 400,00	Oui	MAN3310	2111	1,00	1,00	0,00	0,00	0,00	999 399,00	989 758,64	9 640,36
	Sous-total Oberhausbergen					**1 013,73**			**9 778 875,00**				**2 494,26**	**2 492,26**	**0,00**	**0,00**	**2,00**	**9 776 380,74**	**9 682 076,22**	**94 304,52**
2g	Oberschaeffolsheim	350	45	01	74	54,09	Route	10 000,00	540 900,00	Non				0,00	0,00	0,00	0,00	540 900,00	535 682,39	5 217,61
2g	Oberschaeffolsheim	350	45	03	77	27,11	Route	10 000,00	271 100,00	Non				0,00	0,00	0,00	0,00	271 100,00	268 484,93	2 615,07
2g	Oberschaeffolsheim	350	45	05	91	19,77	Route	10 000,00	197 700,00	Non				0,00	0,00	0,00	0,00	197 700,00	195 792,95	1 907,05
2g	Oberschaeffolsheim	350	45	07	41	21,69	Route	10 000,00	216 900,00	Non				0,00	0,00	0,00	0,00	216 900,00	214 807,75	2 092,25
2g	Oberschaeffolsheim	350	45	07	143	0,08	Trottoir	7 500,00	600,00	Non				0,00	0,00	0,00	0,00	600,00	594,21	5,79
2g	Oberschaeffolsheim	350	45	07	144	2,27	Trottoir	7 500,00	17 025,00	Non				0,00	0,00	0,00	0,00	17 025,00	16 860,77	164,23
2g	Oberschaeffolsheim	350		36	8	0,68	Espace boisé	2 000,00	1 360,00	Non				0,00	0,00	0,00	0,00	1 360,00	1 346,88	13,12
	Sous-total Oberschaeffolsheim					**125,69**			**1 245 585,00**				**0,00**	**0,00**	**0,00**	**0,00**	**0,00**	**1 245 585,00**	**1 233 569,89**	**12 015,11**
2g	Ostwald	365	484	03	149	38,54	Route	10 000,00	385 400,00	Non				0,00	0,00	0,00	0,00	385 400,00	381 682,37	3 717,63
2g	Ostwald	365	384	05	198	0,64	Trottoir	7 500,00	4 800,00	Non				0,00	0,00	0,00	0,00	4 800,00	4 753,70	46,30
2g	Ostwald	365	384	05	298	0,25	Trottoir	7 500,00	1 875,00	Non				0,00	0,00	0,00	0,00	1 875,00	1 856,91	18,09
2g	Ostwald	365	384	05	299	0,84	Trottoir	7 500,00	6 300,00	Non				0,00	0,00	0,00	0,00	6 300,00	6 239,23	60,77
2g	Ostwald	365	384	05	330	1,84	Trottoir	7 500,00	13 800,00	Non				0,00	0,00	0,00	0,00	13 800,00	13 666,88	133,12
2g	Ostwald	365	484	09	1135	0,72	Accotement	2 500,00	1 800,00	Non				0,00	0,00	0,00	0,00	1 800,00	1 782,64	17,36
2g	Ostwald	365	484	09	1137	19,16	Route	10 000,00	191 600,00	Non				0,00	0,00	0,00	0,00	191 600,00	189 751,80	1 848,20
2g	Ostwald	365	484	09	1139	1,36	Route + accotement	7 500,00	10 200,00	Non				0,00	0,00	0,00	0,00	10 200,00	10 101,61	98,39
2g	Ostwald	365	484	09	1141	0,85	Accotement + route	5 000,00	4 250,00	Non				0,00	0,00	0,00	0,00	4 250,00	4 209,00	41,00
2g	Ostwald	365	484	09	1143	0,55	Accotement	2 500,00	1 375,00	Non				0,00	0,00	0,00	0,00	1 375,00	1 361,74	13,26
2g	Ostwald	365	484	09	1145	2,05	Accotement + route	5 000,00	10 250,00	Non				0,00	0,00	0,00	0,00	10 250,00	10 151,13	98,87
2g	Ostwald	365	484	09	1147	0,32	Accotement + route	5 000,00	1 600,00	Non				0,00	0,00	0,00	0,00	1 600,00	1 584,57	15,43
2g	Ostwald	365	484	09	1149	3,46	Route + accotement	7 500,00	25 950,00	Non				0,00	0,00	0,00	0,00	25 950,00	25 699,68	250,32
2g	Ostwald	365	484	09	1151	2,33	Route + accotement	7 500,00	17 475,00	Non				0,00	0,00	0,00	0,00	17 475,00	17 306,43	168,57
2g	Ostwald	365	484	09	1153	11,94	Route + accotement	7 500,00	89 550,00	Non				0,00	0,00	0,00	0,00	89 550,00	88 686,19	863,81
2g	Ostwald	365	884	10	180	49,77	Route	10 000,00	497 700,00	Non				0,00	0,00	0,00	0,00	497 700,00	492 899,11	4 800,89
2g	Ostwald	365	384	10	320	14,49	Route	10 000,00	144 900,00	Non				0,00	0,00	0,00	0,00	144 900,00	143 502,27	1 397,73
2g	Ostwald	365	884	10	382	5,34	Route + accotement	7 500,00	40 050,00	Non				0,00	0,00	0,00	0,00	40 050,00	39 663,67	386,33
2g	Ostwald	365	884	10	383	8,19	Route + accotement	7 500,00	61 425,00	Non				0,00	0,00	0,00	0,00	61 425,00	60 832,48	592,52
2g	Ostwald	365	484	10	384	1,41	Accotement	2 500,00	3 525,00	Non				0,00	0,00	0,00	0,00	3 525,00	3 491,00	34,00
2g	Ostwald	365	884	10	430	0,43	Piste cyclable + accotement	5 000,00	2 150,00	Non				0,00	0,00	0,00	0,00	2 150,00	2 129,26	20,74
2g	Ostwald	365	884	10	444	0,81	Trottoir	7 500,00	6 075,00	Non				0,00	0,00	0,00	0,00	6 075,00	6 016,40	58,60
2g	Ostwald	365	884	10	446	0,22	Accotement	2 500,00	550,00	Non				0,00	0,00	0,00	0,00	550,00	544,69	5,31
2g	Ostwald	365	884	10	448	0,08	Trottoir + piste cyclable	7 500,00	600,00	Non				0,00	0,00	0,00	0,00	600,00	594,21	5,79
2g	Ostwald	365	484	10	457	0,54	Trottoir	7 500,00	4 050,00	Non				0,00	0,00	0,00	0,00	4 050,00	4 010,93	39,07
2g	Ostwald	365	484	10	459	0,43	Accotement	2 500,00	1 075,00	Non				0,00	0,00	0,00	0,00	1 075,00	1 064,63	10,37
2g	Ostwald	365	484	10	460	1,01	Accotement	2 500,00	2 525,00	Non				0,00	0,00	0,00	0,00	2 525,00	2 500,64	24,36
2g	Ostwald	365	484	11	58	13,46	Route	10 000,00	134 600,00	Non				0,00	0,00	0,00	0,00	134 600,00	133 301,63	1 298,37
2g	Ostwald	365	484	11	59	6,11	Route	10 000,00	61 100,00	Non				0,00	0,00	0,00	0,00	61 100,00	60 510,62	589,38

ANNEXE 2g et 2 H										COMPTES 211 TERRAINS								COMPTES 215 TRAVAUX		
Ann.	Commune	Code INSEE Com.	RD	Cadastre Section	Cadastre N°	Surface en ares	Nature	€/are	Valeur vénale selon barème (A)	Inscrit dans l'inventaire départemental	Si oui, N° de bien	Inscrit au compte	Montant total aux comptes 211 (B)	Compte 2111	Compte 2115	Compte 2117	Compte 2118	Valorisation des travaux (C=A-B)	Compte 2151 (D=CxRatio2151)	Compte 2152 (E=CxRatio2152)
2g	Ostwald	365	484	11	194	26,49	Route	10 000,00	264 900,00	Non				0,00	0,00	0,00	0,00	264 900,00	262 344,73	2 555,27
2g	Ostwald	365	484	11	195	16,00	Route	10 000,00	160 000,00	Non				0,00	0,00	0,00	0,00	160 000,00	158 456,61	1 543,39
2g	Ostwald	365	484	11	199	1,44	Route	10 000,00	14 400,00	Non				0,00	0,00	0,00	0,00	14 400,00	14 261,10	138,90
2g	Ostwald	365	484	11	200	1,16	Route + accotement	7 500,00	8 700,00	Non				0,00	0,00	0,00	0,00	8 700,00	8 616,08	83,92
2g	Ostwald	365	484	11	202	2,56	Route + accotement	7 500,00	19 200,00	Non				0,00	0,00	0,00	0,00	19 200,00	19 014,79	185,21
2g	Ostwald	365	484	11	205	74,67	Route + accotement	7 500,00	560 025,00	Non				0,00	0,00	0,00	0,00	560 025,00	554 622,91	5 402,09
2g	Ostwald	365	884	11	209	0,06	Piste cyclable	7 500,00	450,00	Non				0,00	0,00	0,00	0,00	450,00	445,66	4,34
2g	Ostwald	365	484	11	215	0,25	Accotement	2 500,00	625,00	Non				0,00	0,00	0,00	0,00	625,00	618,97	6,03
2g	Ostwald	365	484	11	217	0,93	Piste cyclable + accotement	5 000,00	4 650,00	Non				0,00	0,00	0,00	0,00	4 650,00	4 605,15	44,85
2g	Ostwald	365	484	11	219	3,10	Piste cyclable + accotement	5 000,00	15 500,00	Non				0,00	0,00	0,00	0,00	15 500,00	15 350,48	149,52
2g	Ostwald	365	484	11	221	2,77	Route + piste cyclable	7 500,00	20 775,00	Non				0,00	0,00	0,00	0,00	20 775,00	20 574,60	200,40
2g	Ostwald	365	484	11	223	1,34	Piste cyclable + accotement	5 000,00	6 700,00	Non				0,00	0,00	0,00	0,00	6 700,00	6 635,37	64,63
2g	Ostwald	365	484	11	227	5,75	Accotement	2 500,00	14 375,00	Non				0,00	0,00	0,00	0,00	14 375,00	14 236,34	138,66
2g	Ostwald	365	484	11	231	0,34	Route + piste cyclable	7 500,00	2 550,00	Non				0,00	0,00	0,00	0,00	2 550,00	2 525,40	24,60
2g	Ostwald	365	484	11	233	4,26	Piste cyclable + accotement	5 000,00	21 300,00	Non				0,00	0,00	0,00	0,00	21 300,00	21 094,54	205,46
2g	Ostwald	365	484	11	235	0,02	Accotement	2 500,00	50,00	Non				0,00	0,00	0,00	0,00	50,00	49,52	0,48
2g	Ostwald	365	484	11	237	3,67	Route	10 000,00	36 700,00	Non				0,00	0,00	0,00	0,00	36 700,00	36 345,99	354,01
2g	Ostwald	365	484	11	239	0,80	Route + accotement	7 500,00	6 000,00	Non				0,00	0,00	0,00	0,00	6 000,00	5 942,12	57,88
2g	Ostwald	365	484	11	241	0,91	Piste cyclable + accotement	5 000,00	4 550,00	Non				0,00	0,00	0,00	0,00	4 550,00	4 506,11	43,89
2g	Ostwald	365	484	11	243	16,21	Route + piste cyclable	7 500,00	121 575,00	Non				0,00	0,00	0,00	0,00	121 575,00	120 402,27	1 172,73
2g	Ostwald	365	484	11	247	2,70	Route + piste cyclable	7 500,00	20 250,00	Non				0,00	0,00	0,00	0,00	20 250,00	20 054,67	195,33
2g	Ostwald	365	484	11	250	2,71	Route + piste cyclable	7 500,00	20 325,00	Non				0,00	0,00	0,00	0,00	20 325,00	20 128,94	196,06
2g	Ostwald	365	484	11	398	1,23	Accotement piste cyclable	2 500,00	3 075,00	Non				0,00	0,00	0,00	0,00	3 075,00	3 045,34	29,66
2g	Ostwald	365	484	11	399	9,16	Route + piste cyclable	7 500,00	68 700,00	Non				0,00	0,00	0,00	0,00	68 700,00	68 037,31	662,69
2g	Ostwald	365	484	11	420	1,07	Route + piste cyclable	7 500,00	8 025,00	Oui	MAN3408	2118	1,00	0,00	0,00	0,00	1,00	8 024,00	7 946,60	77,40
2g	Ostwald	365	484	12	269	57,30	Route + chemin rural	7 500,00	429 750,00	Oui	MAN3406	2111	1,00	1,00	0,00	0,00	0,00	429 749,00	425 603,57	4 145,43
2g	Ostwald	365	484	12	321	1,96	Route + piste cyclable	7 500,00	14 700,00	Non				0,00	0,00	0,00	0,00	14 700,00	14 558,20	141,80
2g	Ostwald	365	484	12	324	1,96	Route + piste cyclable	7 500,00	14 700,00	Non				0,00	0,00	0,00	0,00	14 700,00	14 558,20	141,80
2g	Ostwald	365	484	12	327	2,69	Route + piste cyclable	7 500,00	20 175,00	Non				0,00	0,00	0,00	0,00	20 175,00	19 980,39	194,61
2g	Ostwald	365	484	12	330	2,62	Route + piste cyclable	7 500,00	19 650,00	Non				0,00	0,00	0,00	0,00	19 650,00	19 460,45	189,55
2g	Ostwald	365	484	12	333	2,50	Route + piste cyclable	7 500,00	18 750,00	Non				0,00	0,00	0,00	0,00	18 750,00	18 569,13	180,87
2g	Ostwald	365	484	12	336	1,25	Route + piste cyclable	7 500,00	9 375,00	Non				0,00	0,00	0,00	0,00	9 375,00	9 284,57	90,43
2g	Ostwald	365	484	12	339	3,76	Route + piste cyclable	7 500,00	28 200,00	Non				0,00	0,00	0,00	0,00	28 200,00	27 927,98	272,02
2g	Ostwald	365	484	12	342	4,56	Accotement	2 500,00	11 400,00	Non				0,00	0,00	0,00	0,00	11 400,00	11 290,03	109,97
2g	Ostwald	365	484	12	343	11,74	Route + accotement	7 500,00	88 050,00	Non				0,00	0,00	0,00	0,00	88 050,00	87 200,66	849,34
2g	Ostwald	365	484	12	345	0,01	Accotement	2 500,00	25,00	Non				0,00	0,00	0,00	0,00	25,00	24,76	0,24
2g	Ostwald	365	484	12	348	10,20	Route + accotement	7 500,00	76 500,00	Non				0,00	0,00	0,00	0,00	76 500,00	75 762,07	737,93
2g	Ostwald	365	484	12	351	8,05	Route + accotement	7 500,00	60 375,00	Non				0,00	0,00	0,00	0,00	60 375,00	59 792,61	582,39
2g	Ostwald	365	484	12	353	6,06	Accotement	2 500,00	15 150,00	Non				0,00	0,00	0,00	0,00	15 150,00	15 003,86	146,14
2g	Ostwald	365	484	12	355	0,56	Accotement	2 500,00	1 400,00	Non				0,00	0,00	0,00	0,00	1 400,00	1 386,50	13,50
2g	Ostwald	365	484	12	357	1,42	Accotement	2 500,00	3 550,00	Non				0,00	0,00	0,00	0,00	3 550,00	3 515,76	34,24
2g	Ostwald	365	484	16	171	9,07	Route	10 000,00	90 700,00	Non				0,00	0,00	0,00	0,00	90 700,00	89 825,09	874,91
	Sous-total Ostwald					**492,45**			**4 032 400,00**				**2,00**	**1,00**	**0,00**	**0,00**	**1,00**	**4 032 398,00**	**3 993 500,85**	**38 897,15**
2g	Plobsheim	378	222	01	36	31,17	Route	10 000,00	311 700,00	Non				0,00	0,00	0,00	0,00	311 700,00	308 693,29	3 006,71
2g	Plobsheim	378	222	01	74	0,45	Trottoir	7 500,00	3 375,00	Non				0,00	0,00	0,00	0,00	3 375,00	3 342,44	32,56
2g	Plobsheim	378	222	01	76	0,68	Trottoir	7 500,00	5 100,00	Non				0,00	0,00	0,00	0,00	5 100,00	5 050,80	49,20
2g	Plobsheim	378	222	01	78	0,26	Trottoir	7 500,00	1 950,00	Non				0,00	0,00	0,00	0,00	1 950,00	1 931,19	18,81
2g	Plobsheim	378	222	01	82	2,21	Trottoir	7 500,00	16 575,00	Non				0,00	0,00	0,00	0,00	16 575,00	16 415,11	159,89
2g	Plobsheim	378	222	01	146	0,15	Trottoir	7 500,00	1 125,00	Non				0,00	0,00	0,00	0,00	1 125,00	1 114,15	10,85
2g	Plobsheim	378	468	02	72	36,62	Route	10 000,00	366 200,00	Non				0,00	0,00	0,00	0,00	366 200,00	362 667,58	3 532,42
2g	Plobsheim	378	222	02	107	0,29	Trottoir	7 500,00	2 175,00	Oui	MAN3480	2118	198,95	0,00	0,00	0,00	198,95	1 976,05	1 956,99	19,06
2g	Plobsheim	378	222	03	23	27,62	Route	10 000,00	276 200,00	Non				0,00	0,00	0,00	0,00	276 200,00	273 535,73	2 664,27
2g	Plobsheim	378	222	03	106	0,20	Trottoir	7 500,00	1 500,00	Non				0,00	0,00	0,00	0,00	1 500,00	1 485,53	14,47
2g	Plobsheim	378	468	03	127	0,20	Trottoir	7 500,00	1 500,00	Non				0,00	0,00	0,00	0,00	1 500,00	1 485,53	14,47
2g	Plobsheim	378	468	03	129	0,34	Trottoir	7 500,00	2 550,00	Non				0,00	0,00	0,00	0,00	2 550,00	2 525,40	24,60
2g	Plobsheim	378	468	05	125	16,50	Route	10 000,00	165 000,00	Non				0,00	0,00	0,00	0,00	165 000,00	163 408,38	1 591,62
2g	Plobsheim	378	468	06	119	34,19	Route	10 000,00	341 900,00	Non				0,00	0,00	0,00	0,00	341 900,00	338 601,98	3 298,02
2g	Plobsheim	378	468	09	65	42,42	Route	10 000,00	424 200,00	Non				0,00	0,00	0,00	0,00	424 200,00	420 108,10	4 091,90
2g	Plobsheim	378	468	11	157	0,22	Route	10 000,00	2 200,00	Non				0,00	0,00	0,00	0,00	2 200,00	2 178,78	21,22
2g	Plobsheim	378	468	11	468	42,35	Route	10 000,00	423 500,00	Oui	MAN3487	2118	1,00	0,00	0,00	0,00	1,00	423 499,00	419 413,86	4 085,14
2g	Plobsheim	378	468	13	189	45,72	Route	10 000,00	457 200,00	Non				0,00	0,00	0,00	0,00	457 200,00	452 789,78	4 410,22
2g	Plobsheim	378	222	15	168	74,30	Route	10 000,00	743 000,00	Non				0,00	0,00	0,00	0,00	743 000,00	735 832,90	7 167,10
2g	Plobsheim	378	468	22	219	0,08	Route+ accotement	7 500,00	600,00	Oui	AUT00000000000000021891	2111	6,08	6,08	0,00	0,00	0,00	593,92	588,19	5,73

ANNEXE 2g et 2 H									COMPTES 211 TERRAINS								COMPTES 215 TRAVAUX		
Ann.	Commune	Code INSEE Com.	RD	Cadastre Section	Cadastre N°	Surface en ares	Nature	€/are	Valeur vénale selon barème (A)	Inscrit dans l'inventaire départemental	Si oui, N° de bien	Inscrit au compte	Montant total aux comptes 211 (B)	Compte 2111	Compte 2115	Compte 2117	Compte 2118	Valorisation des travaux (C=A-B)	Compte 2151 (D=CxRatio2151)	Compte 2152 (E=CxRatio2152)
2g	Plobsheim	378	468	22	221	0,95	Route+ accotement	7 500,00	7 125,00	Oui	AUT0000000000000021892	2111	72,20	72,20	0,00	0,00	0,00	7 052,80	6 984,77	68,03
2g	Plobsheim	378	468	22	224	1,71	Route+ accotement	7 500,00	12 825,00	Oui	AUT0000000000000021889	2111	129,96	129,96	0,00	0,00	0,00	12 695,04	12 572,58	122,46
2g	Plobsheim	378	468	23	275	113,68	Route	10 000,00	1 136 800,00	Non				0,00	0,00	0,00	0,00	1 136 800,00	1 125 834,25	10 965,75
2g	Plobsheim	378		23	298	18,12	Chemin rural aménagé	5 000,00	90 600,00	Non				0,00	0,00	0,00	0,00	90 600,00	89 726,06	873,94
2g	Plobsheim	378		23	299	9,58	Chemin rural aménagé	5 000,00	47 900,00	Non				0,00	0,00	0,00	0,00	47 900,00	47 437,95	462,05
2g	Plobsheim	378		23	300	2,73	Chemin rural aménagé	5 000,00	13 650,00	Non				0,00	0,00	0,00	0,00	13 650,00	13 518,33	131,67
2g	Plobsheim	378	468	24	233	88,58	Route	10 000,00	885 800,00	Non				0,00	0,00	0,00	0,00	885 800,00	877 255,43	8 544,57
2g	Plobsheim	378	468	24	246	5,10	Route+ accotement	7 500,00	38 250,00	Oui	AUT0000000000000021252	2111	387,60	387,60	0,00	0,00	0,00	37 862,40	37 497,17	365,23
2g	Plobsheim	378	468	24	248	3,17	Accotement	2 500,00	7 925,00	Oui	AUT0000000000000021893	2111	240,92	240,92	0,00	0,00	0,00	7 684,08	7 609,96	74,12
2g	Plobsheim	378	468	24	254	0,32	Accotement	2 500,00	800,00	Oui	AUT0000000000000021250	2111	24,32	24,32	0,00	0,00	0,00	775,68	768,20	7,48
2g	Plobsheim	378	468	24	257	0,40	Accotement	2 500,00	1 000,00	Oui	AUT0000000000000021251	2111	30,40	30,40	0,00	0,00	0,00	969,60	960,25	9,35
2g	Plobsheim	378	468	25	127	2,22	Accotement + route	5 000,00	11 100,00	Oui	AUT0000000000000021179	2111	168,72	168,72	0,00	0,00	0,00	10 931,28	10 825,84	105,44
2g	Plobsheim	378	468	25	132	0,36	Accotement	2 500,00	900,00	Non				0,00	0,00	0,00	0,00	900,00	891,32	8,68
2g	Plobsheim	378	468	25	134	1,30	Accotement	2 500,00	3 250,00	Non				0,00	0,00	0,00	0,00	3 250,00	3 218,65	31,35
2g	Plobsheim	378	468	25	137	0,30	Accotement	2 500,00	750,00	Oui	AUT0000000000000021299	2111	22,80	22,80	0,00	0,00	0,00	727,20	720,19	7,01
2g	Plobsheim	378	468	25	139	0,10	Accotement	2 500,00	250,00	Oui	AUT0000000000000021894	2111	7,60	7,60	0,00	0,00	0,00	242,40	240,06	2,34
2g	Plobsheim	378	468	25	141	0,04	Accotement	2 500,00	100,00	Oui	AUT0000000000000021222	2111	3,04	3,04	0,00	0,00	0,00	96,96	96,02	0,94
2g	Plobsheim	378	468	25	143	0,19	Accotement	2 500,00	475,00	Non				0,00	0,00	0,00	0,00	475,00	470,42	4,58
2g	Plobsheim	378	468	25	144	1,34	Accotement	2 500,00	3 350,00	Non				0,00	0,00	0,00	0,00	3 350,00	3 317,69	32,31
2g	Plobsheim	378	468	25	146	1,39	Zone boisée	2 000,00	2 780,00	Oui	AUT0000000000000021298	2111	741,04	741,04	0,00	0,00	0,00	2 038,96	2 019,29	19,67
2g	Plobsheim	378		25	148	1,39	Zone boisée	2 000,00	2 780,00	Non				0,00	0,00	0,00	0,00	2 780,00	2 753,18	26,82
2g	Plobsheim	378	468	26	10	3,34	Accotement	2 500,00	8 350,00	Non				0,00	0,00	0,00	0,00	8 350,00	8 269,45	80,55
2g	Plobsheim	378	468	26	12	1,36	Accotement	2 500,00	3 400,00	Non				0,00	0,00	0,00	0,00	3 400,00	3 367,20	32,80
2g	Plobsheim	378	468	27	77	72,95	Route	10 000,00	729 500,00	Non				0,00	0,00	0,00	0,00	729 500,00	722 463,13	7 036,87
2g	Plobsheim	378	468	27	112	0,84	Route + accotement	7 500,00	6 300,00	Non				0,00	0,00	0,00	0,00	6 300,00	6 239,23	60,77
2g	Plobsheim	378	468	27	115	2,69	Accotement	2 500,00	6 725,00	Oui	AUT0000000000000021017	2111	1610,46	1 610,46	0,00	0,00	0,00	5 114,54	5 065,20	49,34
2g	Plobsheim	378	468	28	74	32,16	Route	10 000,00	321 600,00	Non				0,00	0,00	0,00	0,00	321 600,00	318 497,80	3 102,20
2g	Plobsheim	378	468	28	127	0,42	Accotement	2 500,00	1 050,00	Non				0,00	0,00	0,00	0,00	1 050,00	1 039,87	10,13
	Sous-total Plobsheim					**722,70**			**6 892 885,00**				**3 645,09**	**3 445,14**	**0,00**	**0,00**	**199,95**	**6 889 239,91**	**6 822 785,21**	**66 454,70**
2g	Reichstett	389	37	01	181	47,78	Route	10 000,00	477 800,00	Non				0,00	0,00	0,00	0,00	477 800,00	473 191,07	4 608,93
2g	Reichstett	389	37	02	162	16,23	Route	10 000,00	162 300,00	Non				0,00	0,00	0,00	0,00	162 300,00	160 734,43	1 565,57
2g	Reichstett	389	37	03	155	21,91	Route	10 000,00	219 100,00	Non				0,00	0,00	0,00	0,00	219 100,00	216 986,53	2 113,47
2g	Reichstett	389	63	06	342	37,02	Accotement + route	5 000,00	185 100,00	Non				0,00	0,00	0,00	0,00	185 100,00	183 314,50	1 785,50
2g	Reichstett	389	63	06	589	90,63	Route + accotement	7 500,00	679 725,00	Non				0,00	0,00	0,00	0,00	679 725,00	673 168,26	6 556,74
2g	Reichstett	389	468	07	212	30,15	Accotement	2 500,00	75 375,00	Non				0,00	0,00	0,00	0,00	75 375,00	74 647,92	727,08
2g	Reichstett	389	63	07	313	43,27	Route	10 000,00	432 700,00	Non				0,00	0,00	0,00	0,00	432 700,00	428 526,11	4 173,89
2g	Reichstett	389	63	07	321	104,22	Route	10 000,00	1 042 200,00	Non				0,00	0,00	0,00	0,00	1 042 200,00	1 032 146,77	10 053,23
2g	Reichstett	389	468	07	326	1,06	Accotement	2 500,00	2 650,00	Non				0,00	0,00	0,00	0,00	2 650,00	2 624,44	25,56
2g	Reichstett	389	468	07	330	0,95	Accotement	2 500,00	2 375,00	Non				0,00	0,00	0,00	0,00	2 375,00	2 352,09	22,91
2g	Reichstett	389	468	07	334	3,65	Route + accotement	7 500,00	27 375,00	Oui	AUT_01_13_01387	2111	3992,63	3 992,63	0,00	0,00	0,00	23 382,37	23 156,82	225,55
2g	Reichstett	389	63	07	422	0,35	Accotement	2 500,00	875,00	Non				0,00	0,00	0,00	0,00	875,00	866,56	8,44
2g	Reichstett	389	63	07	424	0,09	Accotement	2 500,00	225,00	Non				0,00	0,00	0,00	0,00	225,00	222,83	2,17
2g	Reichstett	389	63	07	426	3,64	Accotement	2 500,00	9 100,00	Non				0,00	0,00	0,00	0,00	9 100,00	9 012,22	87,78
2g	Reichstett	389	63	07	428	1,39	Accotement + route	5 000,00	6 950,00	Non				0,00	0,00	0,00	0,00	6 950,00	6 882,96	67,04
2g	Reichstett	389	63	07	430	1,73	Route + accotement	7 500,00	12 975,00	Non				0,00	0,00	0,00	0,00	12 975,00	12 849,84	125,16
2g	Reichstett	389	63	07	432	6,29	Route + accotement	7 500,00	47 175,00	Non				0,00	0,00	0,00	0,00	47 175,00	46 719,94	455,06
2g	Reichstett	389	63	07	434	0,45	Accotement	2 500,00	1 125,00	Non				0,00	0,00	0,00	0,00	1 125,00	1 114,15	10,85
2g	Reichstett	389	63	07	436	1,88	Accotement	2 500,00	4 700,00	Non				0,00	0,00	0,00	0,00	4 700,00	4 654,66	45,34
2g	Reichstett	389	63	07	438	0,92	Accotement	2 500,00	2 300,00	Non				0,00	0,00	0,00	0,00	2 300,00	2 277,81	22,19
2g	Reichstett	389	63	08	152	6,39	Route	10 000,00	63 900,00	Oui	AUT_01_13_01381	2111	1006,42	1 006,42	0,00	0,00	0,00	62 893,58	62 286,90	606,68
2g	Reichstett	389	63	08	153	13,82	Route	10 000,00	138 200,00	Oui	AUT_01_13_01380	2111	2176,65	2 176,65	0,00	0,00	0,00	136 023,35	134 711,25	1 312,10
2g	Reichstett	389		08	188	24,54	Espace boisé	2 500,00	61 350,00	Oui	AUT_01_14_00277	2111	3681,00	3 681,00	0,00	0,00	0,00	57 669,00	57 112,72	556,28
2g	Reichstett	389	63	08	192	1,57	Talus	2 500,00	3 925,00	Oui	AUT_01_14_00276	2111	282,60	282,60	0,00	0,00	0,00	3 642,40	3 607,26	35,14
2g	Reichstett	389	63	08	213	6,57	Route	10 000,00	65 700,00	Non				0,00	0,00	0,00	0,00	65 700,00	65 066,25	633,75
2g	Reichstett	389	63	08	226	4,06	Accotement	2 500,00	10 150,00	Oui	AUT_01_13_01382	2111	639,45	639,45	0,00	0,00	0,00	9 510,55	9 418,81	91,74
2g	Reichstett	389	63	08	227	1,02	Route + accotement	7 500,00	7 650,00	Oui	AUT_01_13_01383	2111	160,65	160,65	0,00	0,00	0,00	7 489,35	7 417,11	72,24
2g	Reichstett	389	63	08	375	0,04	Accotement	2 500,00	100,00	Oui	AUT_01_15_00349	2111	27,67	27,67	0,00	0,00	0,00	72,33	71,63	0,70
2g	Reichstett	389	468	08	451	0,20	Giratoire	10 000,00	2 000,00	Non				0,00	0,00	0,00	0,00	2 000,00	1 980,71	19,29
2g	Reichstett	389	63	08	537	12,16	Route	10 000,00	121 600,00	Oui	AUT_01_13_01386	2111	1915,20	1 915,20	0,00	0,00	0,00	119 684,80	118 530,30	1 154,50
2g	Reichstett	389	63	08	538	47,01	Route	10 000,00	470 100,00	Oui	AUT_01_13_01385	2111	7404,08	7 404,08	0,00	0,00	0,00	462 695,92	458 232,68	4 463,24
2g	Reichstett	389	468	08	539	0,13	Accotement	2 500,00	325,00	Oui	AUT_01_13_01384	2111	20,47	20,47	0,00	0,00	0,00	304,53	301,59	2,94
2g	Reichstett	389	63	08	599	3,05	Zone de retournement	10 000,00	30 500,00	Oui	AUT_01_14_00272	2111	549,00	549,00	0,00	0,00	0,00	29 951,00	29 662,09	288,91
2g	Reichstett	389		08	600	33,62	Espace boisé	2 500,00	84 050,00	Oui	AUT_01_14_00273	2111	5043,00	5 043,00	0,00	0,00	0,00	79 007,00	78 244,89	762,11

ANNEXE 2g et 2 H									COMPTES 211 TERRAINS								COMPTES 215 TRAVAUX		
Ann.	Commune	Code INSEE Com.	RD	Cadastre Section	Cadastre N°	Surface en ares	Nature	€/are	Valeur vénale selon barème (A)	Inscrit dans l'inventaire départemental	Si oui, N° de bien	Inscrit au compte	Montant total aux comptes 211 (B)	Compte 2111	Compte 2115	Compte 2117	Compte 2118	Valorisation des travaux (C=A-B)	Compte 2151 (D=CxRatio2151)	Compte 2152 (E=CxRatio2152)
2g	Reichstett	389	63	08	601	7,12	Zone de retournement	10 000,00	71 200,00	Oui	AUT_01_14_00274	2111	1281,60	1 281,60	0,00	0,00	0,00	69 918,40	69 243,96	674,44
2g	Reichstett	389		08	602	29,42	Espace boisé	2 500,00	73 550,00	Oui	AUT_01_14_00275	2111	4413,00	4 413,00	0,00	0,00	0,00	69 137,00	68 470,09	666,91
2g	Reichstett	389	63	08	605	2,31	Route	10 000,00	23 100,00	Oui	AUT_01_13_01379	2111	363,83	363,83	0,00	0,00	0,00	22 736,17	22 516,85	219,32
2g	Reichstett	389	63	08	610	25,13	Route	10 000,00	251 300,00	Oui	AUT_01_13_01953	2111	53564,59	53 564,59	0,00	0,00	0,00	197 735,41	195 828,02	1 907,39
2g	Reichstett	389	63	08	612	4,78	Talus	2 500,00	11 950,00	Oui	AUT_01_15_00616	2111	11408,91	11 408,91	0,00	0,00	0,00	541,09	535,87	5,22
2g	Reichstett	389	63	08	614	11,87	Route	10 000,00	118 700,00	Non				0,00	0,00	0,00	0,00	118 700,00	117 555,00	1 145,00
2g	Reichstett	389	63	08	616	4,56	Talus	2 500,00	11 400,00	Oui	AUT_01_15_00382	2111	10865,32	10 865,32	0,00	0,00	0,00	534,68	529,52	5,16
2g	Reichstett	389	63	08	618	10,86	Talus	2 500,00	27 150,00	Oui	AUT_01_15_00347	2111	7512,75	7 512,75	0,00	0,00	0,00	19 637,25	19 447,83	189,42
2g	Reichstett	389	63	08	620	0,78	Talus	2 500,00	1 950,00	Oui	AUT_01_15_00348	2111	539,59	539,59	0,00	0,00	0,00	1 410,41	1 396,80	13,61
2g	Reichstett	389	63	08	622	0,94	Talus	2 500,00	2 350,00	Oui	AUT_01_15_00351	2111	650,27	650,27	0,00	0,00	0,00	1 699,73	1 683,33	16,40
2g	Reichstett	389	63	08	624	0,16	Talus	2 500,00	400,00	Oui	AUT_01_15_00350	2111	110,68	110,68	0,00	0,00	0,00	289,32	286,53	2,79
2g	Reichstett	389	63	08	634	24,18	Route	100,00	2 418,00	Non				0,00	0,00	0,00	0,00	2 418,00	2 394,68	23,32
2g	Reichstett	389	63	08	636	54,55	Route	10 000,00	545 500,00	Non				0,00	0,00	0,00	0,00	545 500,00	540 238,02	5 261,98
2g	Reichstett	389	37	19	325	33,73	Route	10 000,00	337 300,00	Non				0,00	0,00	0,00	0,00	337 300,00	334 046,35	3 253,65
2g	Reichstett	389	37	21	33	80,12	Route	10 000,00	801 200,00	Non				0,00	0,00	0,00	0,00	801 200,00	793 471,50	7 728,50
2g	Reichstett	389	37	21	43	16,46	Route + accotement	7 500,00	123 450,00	Non				0,00	0,00	0,00	0,00	123 450,00	122 259,18	1 190,82
2g	Reichstett	389		21	95	118,62	Pré	2 000,00	237 240,00	Oui	AUT_01_15_00662	2111	12257,56	12 257,56	0,00	0,00	0,00	224 982,44	222 812,22	2 170,22
2g	Reichstett	389		22	44	98,52	Route	10 000,00	985 200,00	Non				0,00	0,00	0,00	0,00	985 200,00	975 696,60	9 503,40
2g	Reichstett	389	64	22	45	11,10	Route	10 000,00	111 000,00	Non				0,00	0,00	0,00	0,00	111 000,00	109 929,28	1 070,72
2g	Reichstett	389	64	22	46	29,41	Route	10 000,00	294 100,00	Non				0,00	0,00	0,00	0,00	294 100,00	291 263,06	2 836,94
2g	Reichstett	389	37	22	67	0,71	Accotement	2 500,00	1 775,00	Non				0,00	0,00	0,00	0,00	1 775,00	1 757,88	17,12
2g	Reichstett	389	37	22	120	13,19	Route + accotement	7 500,00	98 925,00	Non				0,00	0,00	0,00	0,00	98 925,00	97 970,75	954,25
2g	Reichstett	389	37	22	122	0,01	Accotement	2 500,00	25,00	Non				0,00	0,00	0,00	0,00	25,00	24,76	0,24
2g	Reichstett	389	64	22	124	0,30	Route + accotement	7 500,00	2 250,00	Non				0,00	0,00	0,00	0,00	2 250,00	2 228,30	21,70
2g	Reichstett	389	64	22	126	27,43	Route + accotement	7 500,00	205 725,00	Non				0,00	0,00	0,00	0,00	205 725,00	203 740,54	1 984,46
2g	Reichstett	389	37	22	129	0,01	Accotement	2 500,00	25,00	Non				0,00	0,00	0,00	0,00	25,00	24,76	0,24
2g	Reichstett	389	37	22	131	10,11	Route + accotement	7 500,00	75 825,00	Non				0,00	0,00	0,00	0,00	75 825,00	75 093,58	731,42
2g	Reichstett	389	63	24	551	0,72	Route	10 000,00	7 200,00	Non				0,00	0,00	0,00	0,00	7 200,00	7 130,55	69,45
2g	Reichstett	389	63	24	555	2,61	Route + accotement	7 500,00	19 575,00	Non				0,00	0,00	0,00	0,00	19 575,00	19 386,18	188,82
2g	Reichstett	389	63	24	556	8,77	Route + accotement	7 500,00	65 775,00	Non				0,00	0,00	0,00	0,00	65 775,00	65 140,52	634,48
2g	Reichstett	389	63	24	557	3,40	Route + accotement	7 500,00	25 500,00	Non				0,00	0,00	0,00	0,00	25 500,00	25 254,02	245,98
2g	Reichstett	389		24	1050	41,54	Rue Hector Berlioz	10 000,00	415 400,00	Non				0,00	0,00	0,00	0,00	415 400,00	411 392,99	4 007,01
2g	Reichstett	389	37	25	82	3,21	Trottoir + accotement	5 000,00	16 050,00	Non				0,00	0,00	0,00	0,00	16 050,00	15 895,18	154,82
2g	Reichstett	389	37	25	240	1,65	Route	10 000,00	16 500,00	Non				0,00	0,00	0,00	0,00	16 500,00	16 340,84	159,16
2g	Reichstett	389	37	25	308	0,47	Accotement	2 500,00	1 175,00	Non				0,00	0,00	0,00	0,00	1 175,00	1 163,67	11,33
2g	Reichstett	389	37	25	310	5,98	Accotement	2 500,00	14 950,00	Non				0,00	0,00	0,00	0,00	14 950,00	14 805,79	144,21
2g	Reichstett	389	63	25	311	0,28	Accotement + route	5 000,00	1 400,00	Non				0,00	0,00	0,00	0,00	1 400,00	1 386,50	13,50
2g	Reichstett	389	63	25	315	6,50	Route + accotement	7 500,00	48 750,00	Non				0,00	0,00	0,00	0,00	48 750,00	48 279,75	470,25
2g	Reichstett	389	63	25	327	3,70	Accotement + route	5 000,00	18 500,00	Non				0,00	0,00	0,00	0,00	18 500,00	18 321,55	178,45
2g	Reichstett	389	63	25	328	2,85	Accotement + route	5 000,00	14 250,00	Non				0,00	0,00	0,00	0,00	14 250,00	14 112,54	137,46
2g	Reichstett	389	63	25	331	1,97	Accotement + route	5 000,00	9 850,00	Non				0,00	0,00	0,00	0,00	9 850,00	9 754,99	95,01
2g	Reichstett	389	63	25	333	2,53	Accotement + route	5 000,00	12 650,00	Non				0,00	0,00	0,00	0,00	12 650,00	12 527,98	122,02
2g	Reichstett	389	63	25	343	3,74	Accotement	2 500,00	9 350,00	Non				0,00	0,00	0,00	0,00	9 350,00	9 259,81	90,19
2g	Reichstett	389	63	25	344	0,45	Accotement + route	5 000,00	2 250,00	Non				0,00	0,00	0,00	0,00	2 250,00	2 228,30	21,70
2g	Reichstett	389	63	25	368	0,19	Accotement + route	5 000,00	950,00	Non				0,00	0,00	0,00	0,00	950,00	940,84	9,16
2g	Reichstett	389	63	25	403	0,89	Accotement + route	5 000,00	4 450,00	Non				0,00	0,00	0,00	0,00	4 450,00	4 407,07	42,93
2g	Reichstett	389	63	25	409	0,11	Accotement	2 500,00	275,00	Non				0,00	0,00	0,00	0,00	275,00	272,35	2,65
2g	Reichstett	389	63	25	412	0,49	Accotement + route	5 000,00	2 450,00	Non				0,00	0,00	0,00	0,00	2 450,00	2 426,37	23,63
2g	Reichstett	389	63	25	416	1,85	Accotement + route	5 000,00	9 250,00	Non				0,00	0,00	0,00	0,00	9 250,00	9 160,77	89,23
2g	Reichstett	389	63	25	422	0,41	Route + accotement	7 500,00	3 075,00	Non				0,00	0,00	0,00	0,00	3 075,00	3 045,34	29,66
2g	Reichstett	389	63	25	436	9,30	Route + accotement	7 500,00	69 750,00	Non				0,00	0,00	0,00	0,00	69 750,00	69 077,18	672,82
2g	Reichstett	389	63	25	445	0,66	Accotement	2 500,00	1 650,00	Non				0,00	0,00	0,00	0,00	1 650,00	1 634,08	15,92
2g	Reichstett	389	63	25	447	0,58	Accotement	2 500,00	1 450,00	Non				0,00	0,00	0,00	0,00	1 450,00	1 436,01	13,99
2g	Reichstett	389	63	25	449	1,08	Accotement + route	5 000,00	5 400,00	Non				0,00	0,00	0,00	0,00	5 400,00	5 347,91	52,09
2g	Reichstett	389	63	25	451	1,58	Route + accotement	7 500,00	11 850,00	Non				0,00	0,00	0,00	0,00	11 850,00	11 735,69	114,31
2g	Reichstett	389	63	25	453	0,43	Route + accotement	7 500,00	3 225,00	Non				0,00	0,00	0,00	0,00	3 225,00	3 193,89	31,11
2g	Reichstett	389	63	25	455	1,80	Route + accotement	7 500,00	13 500,00	Non				0,00	0,00	0,00	0,00	13 500,00	13 369,78	130,22
2g	Reichstett	389	63	25	457	3,50	Route + accotement	7 500,00	26 250,00	Non				0,00	0,00	0,00	0,00	26 250,00	25 996,79	253,21
2g	Reichstett	389	37	25	459	3,21	Accotement + route	5 000,00	16 050,00	Non				0,00	0,00	0,00	0,00	16 050,00	15 895,18	154,82
2g	Reichstett	389	37	25	461	1,17	Accotement + route	5 000,00	5 850,00	Non				0,00	0,00	0,00	0,00	5 850,00	5 793,57	56,43
2g	Reichstett	389	37	25	463	2,04	Accotement + route	5 000,00	10 200,00	Non				0,00	0,00	0,00	0,00	10 200,00	10 101,61	98,39
2g	Reichstett	389	37	25	465	0,77	Accotement + route	5 000,00	3 850,00	Non				0,00	0,00	0,00	0,00	3 850,00	3 812,86	37,14
2g	Reichstett	389	37	25	467	0,43	Accotement + route	5 000,00	2 150,00	Non				0,00	0,00	0,00	0,00	2 150,00	2 129,26	20,74

ANNEXE 2g et 2 H									COMPTES 211 TERRAINS								COMPTES 215 TRAVAUX		
Ann.	Commune	Code INSEE Com.	RD	Cadastre Section	Cadastre N°	Surface en ares	Nature	€/are	Valeur vénale selon barème (A)	Inscrit dans l'inventaire départemental	Si oui, N° de bien	Inscrit au compte	Montant total aux comptes 211 (B)	Compte 2111	Compte 2115	Compte 2117	Compte 2118	Valorisation des travaux (C=A-B)	Compte 2151 (D=CxRatio2151)	Compte 2152 (E=CxRatio2152)
2g	Reichstett	389	37	25	469	0,05	Accotement	2 500,00	125,00	Non				0,00	0,00	0,00	0,00	125,00	123,79	1,21
2g	Reichstett	389	37	25	471	1,11	Route	10 000,00	11 100,00	Non				0,00	0,00	0,00	0,00	11 100,00	10 992,93	107,07
2g	Reichstett	389	37	25	473	0,59	Route	10 000,00	5 900,00	Non				0,00	0,00	0,00	0,00	5 900,00	5 843,09	56,91
2g	Reichstett	389	37	25	475	0,68	Route + accotement	7 500,00	5 100,00	Non				0,00	0,00	0,00	0,00	5 100,00	5 050,80	49,20
2g	Reichstett	389	37	25	477	0,50	Accotement + route	5 000,00	2 500,00	Non				0,00	0,00	0,00	0,00	2 500,00	2 475,88	24,12
2g	Reichstett	389	37	25	479	2,32	Accotement + route	5 000,00	11 600,00	Non				0,00	0,00	0,00	0,00	11 600,00	11 488,10	111,90
2g	Reichstett	389	37	25	481	0,48	Accotement + route	5 000,00	2 400,00	Non				0,00	0,00	0,00	0,00	2 400,00	2 376,85	23,15
2g	Reichstett	389	37	25	483	12,10	Route + accotement	7 500,00	90 750,00	Non				0,00	0,00	0,00	0,00	90 750,00	89 874,61	875,39
2g	Reichstett	389	37	25	485	2,91	Route + accotement	7 500,00	21 825,00	Non				0,00	0,00	0,00	0,00	21 825,00	21 614,47	210,53
2g	Reichstett	389	37	25	487	1,09	Accotement	2 500,00	2 725,00	Non				0,00	0,00	0,00	0,00	2 725,00	2 698,71	26,29
2g	Reichstett	389	37	25	489	0,39	Accotement	2 500,00	975,00	Non				0,00	0,00	0,00	0,00	975,00	965,59	9,41
2g	Reichstett	389	37	25	491	0,24	Accotement	2 500,00	600,00	Non				0,00	0,00	0,00	0,00	600,00	594,21	5,79
2g	Reichstett	389	37	25	493	0,12	Accotement	2 500,00	300,00	Non				0,00	0,00	0,00	0,00	300,00	297,11	2,89
2g	Reichstett	389	37	25	495	0,12	Accotement	2 500,00	300,00	Non				0,00	0,00	0,00	0,00	300,00	297,11	2,89
2g	Reichstett	389	63	25	503	34,71	Route + accotement	7 500,00	260 325,00	Non				0,00	0,00	0,00	0,00	260 325,00	257 813,86	2 511,14
2g	Reichstett	389	37	25	558	6,04	Accotement	2 500,00	15 100,00	Non				0,00	0,00	0,00	0,00	15 100,00	14 954,34	145,66
2g	Reichstett	389	37	25	559	0,02	Accotement	2 500,00	50,00	Non				0,00	0,00	0,00	0,00	50,00	49,52	0,48
2g	Reichstett	389		25	596	131,73	Pré	2 000,00	263 460,00	Oui	AUT_01_15_00661	2111	13617,44	13 617,44	0,00	0,00	0,00	249 842,56	247 432,54	2 410,02
2g	Reichstett	389	37	26	228	3,18	Piste cyclable	7 500,00	23 850,00	Oui	MAN3557	2118	305,42	0,00	0,00	0,00	305,42	23 544,58	23 317,47	227,11
2g	Reichstett	389		26	234	23,37	Pré	2 000,00	46 740,00	Oui	AUT_01_12_01378	2111	2173,41	2 173,41	0,00	0,00	0,00	44 566,59	44 136,69	429,90
2g	Reichstett	389		26	314	44,11	Pré	2 000,00	88 220,00	Oui	AUT_01_13_01165	2111	4102,23	4 102,23	0,00	0,00	0,00	84 117,77	83 306,36	811,41
2g	Reichstett	389	37	26	428	3,40	Piste cyclable	7 500,00	25 500,00	Non				0,00	0,00	0,00	0,00	25 500,00	25 254,02	245,98
2g	Reichstett	389		26	745	54,52	Pré	2 000,00	109 040,00	Oui	AUT_01_12_01377	2111	5070,36	5 070,36	0,00	0,00	0,00	103 969,64	102 966,73	1 002,91
2g	Reichstett	389		26	1049	1,64	Accotement + piste cyclable	5 000,00	8 200,00	Non				0,00	0,00	0,00	0,00	8 200,00	8 120,90	79,10
2g	Reichstett	389		26	1051	0,32	Accotement + piste cyclable	5 000,00	1 600,00	Non				0,00	0,00	0,00	0,00	1 600,00	1 584,57	15,43
2g	Reichstett	389	37	26	1053	1,65	Piste cyclable	7 500,00	12 375,00	Oui	MAN3558	2118	158,47	0,00	0,00	0,00	158,47	12 216,53	12 098,69	117,84
2g	Reichstett	389	37	26	1055	0,27	Piste cyclable	7 500,00	2 025,00	Non				0,00	0,00	0,00	0,00	2 025,00	2 005,47	19,53
2g	Reichstett	389	37	26	1057	8,13	Piste cyclable	7 500,00	60 975,00	Non				0,00	0,00	0,00	0,00	60 975,00	60 386,83	588,17
2g	Reichstett	389	37	26	1058	0,39	Accotement piste cyclable	2 500,00	975,00	Non				0,00	0,00	0,00	0,00	975,00	965,59	9,41
2g	Reichstett	389	37	26	1069	2,90	Piste cyclable	7 500,00	21 750,00	Oui	MAN3559	2118	278,52	0,00	0,00	0,00	278,52	21 471,48	21 264,36	207,12
2g	Reichstett	389	37	26	1071	1,98	Piste cyclable + accotement	5 000,00	9 900,00	Non				0,00	0,00	0,00	0,00	9 900,00	9 804,50	95,50
2g	Reichstett	389	37	26	1073	0,05	Accotement piste cyclable	2 500,00	125,00	Non				0,00	0,00	0,00	0,00	125,00	123,79	1,21
2g	Reichstett	389	37	26	1077	0,48	Piste cyclable + accotement	5 000,00	2 400,00	Non				0,00	0,00	0,00	0,00	2 400,00	2 376,85	23,15
2g	Reichstett	389	37	26	1079	1,21	Piste cyclable + accotement	5 000,00	6 050,00	Non				0,00	0,00	0,00	0,00	6 050,00	5 991,64	58,36
2g	Reichstett	389	37	26	1081	1,08	Piste cyclable + accotement	5 000,00	5 400,00	Non				0,00	0,00	0,00	0,00	5 400,00	5 347,91	52,09
2g	Reichstett	389	37	26	1083	2,46	Piste cyclable + accotement	5 000,00	12 300,00	Non				0,00	0,00	0,00	0,00	12 300,00	12 181,35	118,65
2g	Reichstett	389	37	26	1085	4,99	Piste cyclable + accotement	5 000,00	24 950,00	Non				0,00	0,00	0,00	0,00	24 950,00	24 709,33	240,67
2g	Reichstett	389	37	26	1087	4,64	Piste cyclable + accotement	5 000,00	23 200,00	Oui	MAN3560	2118	445,64	0,00	0,00	0,00	445,64	22 754,36	22 534,87	219,49
2g	Reichstett	389	37	26	1089	0,75	Piste cyclable + accotement	5 000,00	3 750,00	Non				0,00	0,00	0,00	0,00	3 750,00	3 713,83	36,17
2g	Reichstett	389	37	26	1091	0,79	Piste cyclable + accotement	5 000,00	3 950,00	Non				0,00	0,00	0,00	0,00	3 950,00	3 911,90	38,10
2g	Reichstett	389	37	26	1093	0,84	Piste cyclable	7 500,00	6 300,00	Non				0,00	0,00	0,00	0,00	6 300,00	6 239,23	60,77
2g	Reichstett	389	37	26	1095	0,50	Piste cyclable	7 500,00	3 750,00	Non				0,00	0,00	0,00	0,00	3 750,00	3 713,83	36,17
2g	Reichstett	389	37	26	1097	1,07	Piste cyclable	7 500,00	8 025,00	Non				0,00	0,00	0,00	0,00	8 025,00	7 947,59	77,41
2g	Reichstett	389	37	26	1099	5,43	Piste cyclable	7 500,00	40 725,00	Non				0,00	0,00	0,00	0,00	40 725,00	40 332,16	392,84
2g	Reichstett	389	37	26	1101	1,04	Piste cyclable	7 500,00	7 800,00	Oui	MAN3561	2118	99,88	0,00	0,00	0,00	99,88	7 700,12	7 625,84	74,28
2g	Reichstett	389	37	26	1103	0,15	Piste cyclable	7 500,00	1 125,00	Non				0,00	0,00	0,00	0,00	1 125,00	1 114,15	10,85
2g	Reichstett	389	37	26	1105	0,25	Piste cyclable	7 500,00	1 875,00	Non				0,00	0,00	0,00	0,00	1 875,00	1 856,91	18,09
2g	Reichstett	389	37	26	1107	6,78	Piste cyclable	7 500,00	50 850,00	Non				0,00	0,00	0,00	0,00	50 850,00	50 359,49	490,51
2g	Reichstett	389	37	26	1109	0,33	Piste cyclable	7 500,00	2 475,00	Non				0,00	0,00	0,00	0,00	2 475,00	2 451,13	23,87
2g	Reichstett	389	37	26	1111	0,49	Piste cyclable + accotement	5 000,00	2 450,00	Non				0,00	0,00	0,00	0,00	2 450,00	2 426,37	23,63
2g	Reichstett	389	37	26	1113	1,86	Accotement piste cyclable	2 500,00	4 650,00	Non				0,00	0,00	0,00	0,00	4 650,00	4 605,15	44,85
2g	Reichstett	389	37	26	1114	1,12	Piste cyclable + accotement	5 000,00	5 600,00	Non				0,00	0,00	0,00	0,00	5 600,00	5 545,98	54,02
	Sous-total Reichstett					**1 682,40**			**11 081 468,00**				**156 118,29**	**154 830,36**	**0,00**	**0,00**	**1 287,93**	**10 925 349,71**	**10 819 962,05**	**105 387,66**
2g	Schiltigheim	447	120	13	109	34,82	Route	10 000,00	348 200,00	Non				0,00	0,00	0,00	0,00	348 200,00	344 841,21	3 358,79
2g	Schiltigheim	447	120	13	124	4,67	Route	10 000,00	46 700,00	Non				0,00	0,00	0,00	0,00	46 700,00	46 249,52	450,48
2g	Schiltigheim	447	120	14	80	4,02	Route + trottoir	7 500,00	30 150,00	Non				0,00	0,00	0,00	0,00	30 150,00	29 859,17	290,83
2g	Schiltigheim	447	120	15	87	23,44	Route	10 000,00	234 400,00	Non				0,00	0,00	0,00	0,00	234 400,00	232 138,94	2 261,06
2g	Schiltigheim	447	120	17	22	43,65	Route	10 000,00	436 500,00	Non				0,00	0,00	0,00	0,00	436 500,00	432 289,45	4 210,55
2g	Schiltigheim	447	120	17	25	5,45	Route	10 000,00	54 500,00	Non				0,00	0,00	0,00	0,00	54 500,00	53 974,28	525,72
2g	Schiltigheim	447		17	156	2,86	Parking public	10 000,00	28 600,00	Non				0,00	0,00	0,00	0,00	28 600,00	28 324,12	275,88
2g	Schiltigheim	447	120	30	2	21,98	Route	10 000,00	219 800,00	Non				0,00	0,00	0,00	0,00	219 800,00	217 679,77	2 120,23
2g	Schiltigheim	447	120	31	62	45,65	Route	10 000,00	456 500,00	Non				0,00	0,00	0,00	0,00	456 500,00	452 096,53	4 403,47
2g	Schiltigheim	447	468	31	170	0,75	Trottoir	7 500,00	5 625,00	Non				0,00	0,00	0,00	0,00	5 625,00	5 570,74	54,26

ANNEXE 2g et 2 H										COMPTES 211 TERRAINS								COMPTES 215 TRAVAUX		
Ann.	Commune	Code INSEE Com.	RD	Cadastre Section	Cadastre N°	Surface en ares	Nature	€/are	Valeur vénale selon barème (A)	Inscrit dans l'inventaire départemental	Si oui, N° de bien	Inscrit au compte	Montant total aux comptes 211 (B)	Compte 2111	Compte 2115	Compte 2117	Compte 2118	Valorisation des travaux (C=A-B)	Compte 2151 (D=CxRatio2151)	Compte 2152 (E=CxRatio2152)
2g	Schiltigheim	447	120	31	172	0,17	Trottoir	7 500,00	1 275,00	Non				0,00	0,00	0,00	0,00	1 275,00	1 262,70	12,30
2g	Schiltigheim	447	120	32	26	0,95	Trottoir	7 500,00	7 125,00	Non				0,00	0,00	0,00	0,00	7 125,00	7 056,27	68,73
2g	Schiltigheim	447	263	42	69	0,51	Route + trottoir	7 500,00	3 825,00	Non				0,00	0,00	0,00	0,00	3 825,00	3 788,10	36,90
2g	Schiltigheim	447	263	42	71	1,42	Route	10 000,00	14 200,00	Non				0,00	0,00	0,00	0,00	14 200,00	14 063,02	136,98
2g	Schiltigheim	447	263	42	73	0,57	Route	10 000,00	5 700,00	Non				0,00	0,00	0,00	0,00	5 700,00	5 645,02	54,98
2g	Schiltigheim	447	263	42	75	0,28	Route + piste cyclable	10 000,00	2 800,00	Non				0,00	0,00	0,00	0,00	2 800,00	2 772,99	27,01
2g	Schiltigheim	447		49	36	25,46	Route de Hausbergen	10 000,00	254 600,00	Non				0,00	0,00	0,00	0,00	254 600,00	252 144,09	2 455,91
2g	Schiltigheim	447	120	50	50	75,67	Route	10 000,00	756 700,00	Non				0,00	0,00	0,00	0,00	756 700,00	749 400,75	7 299,25
2g	Schiltigheim	447	120	50	182	0,10	Talus	2 500,00	250,00	Non				0,00	0,00	0,00	0,00	250,00	247,59	2,41
2g	Schiltigheim	447	120	50	197	1,09	Talus	2 500,00	2 725,00	Non				0,00	0,00	0,00	0,00	2 725,00	2 698,71	26,29
2g	Schiltigheim	447	120	53	81	24,22	Route	10 000,00	242 200,00	Non				0,00	0,00	0,00	0,00	242 200,00	239 863,70	2 336,30
2g	Schiltigheim	447	120	58	107	2,09	Route + piste cyclable	10 000,00	20 900,00	Non				0,00	0,00	0,00	0,00	20 900,00	20 698,40	201,60
2g	Schiltigheim	447	120	58	108	137,84	Route + piste cyclable	10 000,00	1 378 400,00	Non				0,00	0,00	0,00	0,00	1 378 400,00	1 365 103,73	13 296,27
2g	Schiltigheim	447	120	58	109	20,95	Route + piste cyclable	10 000,00	209 500,00	Non				0,00	0,00	0,00	0,00	209 500,00	207 479,13	2 020,87
2g	Schiltigheim	447	120	58	119	1,33	Route	10 000,00	13 300,00	Non				0,00	0,00	0,00	0,00	13 300,00	13 171,71	128,29
2g	Schiltigheim	447	120	60	239	202,83	Route + piste cyclable	10 000,00	2 028 300,00	Non				0,00	0,00	0,00	0,00	2 028 300,00	2 008 734,70	19 565,30
2g	Schiltigheim	447	120	62	252	2,03	Talus	2 500,00	5 075,00	Non				0,00	0,00	0,00	0,00	5 075,00	5 026,05	48,95
2g	Schiltigheim	447	120	62	280	1,28	Route + trottoir	7 500,00	9 600,00	Non				0,00	0,00	0,00	0,00	9 600,00	9 507,40	92,60
2g	Schiltigheim	447	120	62	285	92,04	Route + trottoir	7 500,00	690 300,00	Non				0,00	0,00	0,00	0,00	690 300,00	683 641,26	6 658,74
2g	Schiltigheim	447	120	62	286	0,02	Accotement	2 500,00	50,00	Non				0,00	0,00	0,00	0,00	50,00	49,52	0,48
2g	Schiltigheim	447	120	62	287	0,01	Accotement	2 500,00	25,00	Non				0,00	0,00	0,00	0,00	25,00	24,76	0,24
2g	Schiltigheim	447	120	62	288	3,84	Route + trottoir	7 500,00	28 800,00	Non				0,00	0,00	0,00	0,00	28 800,00	28 522,19	277,81
2g	Schiltigheim	447	120	62	289	0,24	Accotement	2 500,00	600,00	Non				0,00	0,00	0,00	0,00	600,00	594,21	5,79
2g	Schiltigheim	447	120	62	345	10,25	Route + trottoir	7 500,00	76 875,00	Non				0,00	0,00	0,00	0,00	76 875,00	76 133,45	741,55
2g	Schiltigheim	447	885	63	83	2,01	Route + accotement	7 500,00	15 075,00	Non				0,00	0,00	0,00	0,00	15 075,00	14 929,58	145,42
2g	Schiltigheim	447		63	186	1,43	Accotement	2 500,00	3 575,00	Non				0,00	0,00	0,00	0,00	3 575,00	3 540,51	34,49
2g	Schiltigheim	447		63	188	0,03	Accotement	2 500,00	75,00	Non				0,00	0,00	0,00	0,00	75,00	74,28	0,72
2g	Schiltigheim	447		63	190	0,74	Piste cyclable + accotement	5 000,00	3 700,00	Non				0,00	0,00	0,00	0,00	3 700,00	3 664,31	35,69
2g	Schiltigheim	447		63	192	1,75	Route	10 000,00	17 500,00	Non				0,00	0,00	0,00	0,00	17 500,00	17 331,19	168,81
2g	Schiltigheim	447		63	194	4,21	Route + accotement	7 500,00	31 575,00	Non				0,00	0,00	0,00	0,00	31 575,00	31 270,42	304,58
2g	Schiltigheim	447		63	196	4,14	Route + accotement	7 500,00	31 050,00	Non				0,00	0,00	0,00	0,00	31 050,00	30 750,49	299,51
2g	Schiltigheim	447		63	199	4,08	Route + accotement	7 500,00	30 600,00	Non				0,00	0,00	0,00	0,00	30 600,00	30 304,83	295,17
2g	Schiltigheim	447		63	202	3,02	Route + accotement	7 500,00	22 650,00	Non				0,00	0,00	0,00	0,00	22 650,00	22 431,51	218,49
2g	Schiltigheim	447		63	205	2,36	Route + accotement	7 500,00	17 700,00	Non				0,00	0,00	0,00	0,00	17 700,00	17 529,26	170,74
2g	Schiltigheim	447		63	209	1,18	Route + accotement	7 500,00	8 850,00	Non				0,00	0,00	0,00	0,00	8 850,00	8 764,63	85,37
2g	Schiltigheim	447		63	212	1,36	Accotement + route	5 000,00	6 800,00	Non				0,00	0,00	0,00	0,00	6 800,00	6 734,41	65,59
2g	Schiltigheim	447		63	215	0,02	Accotement	2 500,00	50,00	Non				0,00	0,00	0,00	0,00	50,00	49,52	0,48
2g	Schiltigheim	447		63	217	8,76	Accotement + route	5 000,00	43 800,00	Non				0,00	0,00	0,00	0,00	43 800,00	43 377,50	422,50
	Sous-total Schiltigheim					**827,57**			**7 847 100,00**				**0,00**	**0,00**	**0,00**	**0,00**	**0,00**	**7 847 100,00**	**7 771 405,62**	**75 694,38**
2g	Souffelweyersheim	471	165	01	188	14,08	Route	10 000,00	140 800,00	Non				0,00	0,00	0,00	0,00	140 800,00	139 441,82	1 358,18
2g	Souffelweyersheim	471	165	01	236	5,27	Route	10 000,00	52 700,00	Non				0,00	0,00	0,00	0,00	52 700,00	52 191,65	508,35
2g	Souffelweyersheim	471	165	01	263	7,62	Route	10 000,00	76 200,00	Non				0,00	0,00	0,00	0,00	76 200,00	75 464,96	735,04
2g	Souffelweyersheim	471	165	02	221	19,19	Route	10 000,00	191 900,00	Non				0,00	0,00	0,00	0,00	191 900,00	190 048,90	1 851,10
2g	Souffelweyersheim	471	165	02	327	18,97	Route	10 000,00	189 700,00	Non				0,00	0,00	0,00	0,00	189 700,00	187 870,12	1 829,88
2g	Souffelweyersheim	471	165	04	196	18,77	Route	10 000,00	187 700,00	Non				0,00	0,00	0,00	0,00	187 700,00	185 889,42	1 810,58
2g	Souffelweyersheim	471	37	05	166	13,78	Route	10 000,00	137 800,00	Non				0,00	0,00	0,00	0,00	137 800,00	136 470,76	1 329,24
2g	Souffelweyersheim	471	165	05	195	42,84	Route	10 000,00	428 400,00	Non				0,00	0,00	0,00	0,00	428 400,00	424 267,59	4 132,41
2g	Souffelweyersheim	471		05	214	0,34	Accotement piste cyclable	2 500,00	850,00	Non				0,00	0,00	0,00	0,00	850,00	841,80	8,20
2g	Souffelweyersheim	471	37	05	216	0,89	Piste cyclable	7 500,00	6 675,00	Non				0,00	0,00	0,00	0,00	6 675,00	6 610,61	64,39
2g	Souffelweyersheim	471	37	05	218	0,27	Piste cyclable	7 500,00	2 025,00	Non				0,00	0,00	0,00	0,00	2 025,00	2 005,47	19,53
2g	Souffelweyersheim	471		05	249	0,70	Accotement piste cyclable	2 500,00	1 750,00	Non				0,00	0,00	0,00	0,00	1 750,00	1 733,12	16,88
2g	Souffelweyersheim	471	37	08	183	89,49	Route	10 000,00	894 900,00	Non				0,00	0,00	0,00	0,00	894 900,00	886 267,65	8 632,35
2g	Souffelweyersheim	471	165	08	495	0,28	Trottoir	7 500,00	2 100,00	Non				0,00	0,00	0,00	0,00	2 100,00	2 079,74	20,26
2g	Souffelweyersheim	471	165	08	497	0,11	Trottoir	7 500,00	825,00	Non				0,00	0,00	0,00	0,00	825,00	817,04	7,96
2g	Souffelweyersheim	471	165	08	498	0,12	Trottoir	7 500,00	900,00	Non				0,00	0,00	0,00	0,00	900,00	891,32	8,68
2g	Souffelweyersheim	471	165	08	818	1,49	Trottoir	7 500,00	11 175,00	Non				0,00	0,00	0,00	0,00	11 175,00	11 067,20	107,80
2g	Souffelweyersheim	471	37	08	819	0,94	Trottoir	7 500,00	7 050,00	Non				0,00	0,00	0,00	0,00	7 050,00	6 981,99	68,01
2g	Souffelweyersheim	471		12	340	0,05	Accotement	2 500,00	125,00	Non				0,00	0,00	0,00	0,00	125,00	123,79	1,21
2g	Souffelweyersheim	471	63	14	115(A)	7,09	Route	10 000,00	70 900,00	Oui	MAN4059	2111	2161,73	2 161,73	0,00	0,00	0,00	68 738,27	68 075,21	663,06
2g	Souffelweyersheim	471	63	14	115(B)	1,69	Route	10 000,00	16 900,00	Oui	MAN4060	2111	515,28	515,28	0,00	0,00	0,00	16 384,72	16 226,67	158,05
2g	Souffelweyersheim	471	63	14	115(C)	2,93	Route	10 000,00	29 300,00	Oui	MAN4061	2111	893,35	893,35	0,00	0,00	0,00	28 406,65	28 132,63	274,02
2g	Souffelweyersheim	471	165	14	252	18,60	Route	10 000,00	186 000,00	Non				0,00	0,00	0,00	0,00	186 000,00	184 205,81	1 794,19
2g	Souffelweyersheim	471	63	14	570	10,21	Talus + route	7 500,00	76 575,00	Oui	MAN4062	2111	3113,01	3 113,01	0,00	0,00	0,00	73 461,99	72 753,36	708,63

ANNEXE 2g et 2 H										COMPTES 211 TERRAINS								COMPTES 215 TRAVAUX		
Ann.	Commune	Code INSEE Com.	RD	Cadastre Section	Cadastre N°	Surface en ares	Nature	€/are	Valeur vénale selon barème (A)	Inscrit dans l'inventaire départemental	Si oui, N° de bien	Inscrit au compte	Montant total aux comptes 211 (B)	Compte 2111	Compte 2115	Compte 2117	Compte 2118	Valorisation des travaux (C=A-B)	Compte 2151 (D=CxRatio2151)	Compte 2152 (E=CxRatio2152)
2g	Souffelweyersheim	471	63	14	571	3,91	Talus	2 500,00	9 775,00	Oui	MAN4063	2111	1,00	1,00	0,00	0,00	0,00	9 774,00	9 679,72	94,28
2g	Souffelweyersheim	471	165	15	565	43,74	Route	10 000,00	437 400,00	Non				0,00	0,00	0,00	0,00	437 400,00	433 180,77	4 219,23
	Sous-total Souffelweyersheim					**323,37**			**3 160 425,00**				**6 684,37**	**6 684,37**	**0,00**	**0,00**	**0,00**	**3 153 740,63**	**3 123 319,15**	**30 421,48**
2g	Strasbourg	482		46	42	19,86	Rue de Molsheim/rue de Fouday	10 000,00	198 600,00	Non				0,00	0,00	0,00	0,00	198 600,00	196 684,27	1 915,73
2g	Strasbourg	482		AZ	(2)/84	1,60	Parvis collège de la Robertsau	7 500,00	12 000,00	Non				0,00	0,00	0,00	0,00	12 000,00	11 884,25	115,75
	Sous-total Strasbourg					**21,46**			**210 600,00**				**0,00**	**0,00**	**0,00**	**0,00**	**0,00**	**210 600,00**	**208 568,52**	**2 031,48**
2g	Vendenheim	506	226	01	63	0,29	Trottoir	7 500,00	2 175,00	Non				0,00	0,00	0,00	0,00	2 175,00	2 154,02	20,98
2g	Vendenheim	506	263	02	112	7,01	Route + accotement	7 500,00	52 575,00	Non				0,00	0,00	0,00	0,00	52 575,00	52 067,85	507,15
2g	Vendenheim	506	263	02	137	6,53	Accotement + route	5 000,00	32 650,00	Non				0,00	0,00	0,00	0,00	32 650,00	32 335,05	314,95
2g	Vendenheim	506	263	02	69	16,36	Route + accotement	7 500,00	122 700,00	Non				0,00	0,00	0,00	0,00	122 700,00	121 516,42	1 183,58
2g	Vendenheim	506	263	02	78	9,91	Talus + route	5 000,00	49 550,00	Non				0,00	0,00	0,00	0,00	49 550,00	49 072,03	477,97
2g	Vendenheim	506	263	03	79	0,72	Trottoir	7 500,00	5 400,00	Non				0,00	0,00	0,00	0,00	5 400,00	5 347,91	52,09
2g	Vendenheim	506	263	03	80	1,94	Trottoir	7 500,00	14 550,00	Non				0,00	0,00	0,00	0,00	14 550,00	14 409,65	140,35
2g	Vendenheim	506	263	03	84	0,60	Trottoir	7 500,00	4 500,00	Non				0,00	0,00	0,00	0,00	4 500,00	4 456,59	43,41
2g	Vendenheim	506		04	61	0,29	Trottoir	7 500,00	2 175,00	Non				0,00	0,00	0,00	0,00	2 175,00	2 154,02	20,98
2g	Vendenheim	506	263	04	62	2,59	Trottoir	7 500,00	19 425,00	Non				0,00	0,00	0,00	0,00	19 425,00	19 237,62	187,38
2g	Vendenheim	506		04	65	0,06	Trottoir	7 500,00	450,00	Non				0,00	0,00	0,00	0,00	450,00	445,66	4,34
2g	Vendenheim	506	263	04	71	0,84	Trottoir	7 500,00	6 300,00	Non				0,00	0,00	0,00	0,00	6 300,00	6 239,23	60,77
2g	Vendenheim	506	263	04	73	0,71	Trottoir	7 500,00	5 325,00	Non				0,00	0,00	0,00	0,00	5 325,00	5 273,63	51,37
2g	Vendenheim	506	263	04	88	0,80	Trottoir	7 500,00	6 000,00	Non				0,00	0,00	0,00	0,00	6 000,00	5 942,12	57,88
2g	Vendenheim	506	61	04	121	17,33	Route	10 000,00	173 300,00	Oui	MAN4245	2118	1,00	0,00	0,00	0,00	1,00	173 299,00	171 627,33	1 671,67
2g	Vendenheim	506	61	04	122	9,54	Route + trottoir	7 500,00	71 550,00	Oui	MAN4243	2118	1,00	0,00	0,00	0,00	1,00	71 549,00	70 858,83	690,17
2g	Vendenheim	506	263	04	149	43,83	Route	10 000,00	438 300,00	Non				0,00	0,00	0,00	0,00	438 300,00	434 072,09	4 227,91
2g	Vendenheim	506	226	05	48	12,85	Route	10 000,00	128 500,00	Non				0,00	0,00	0,00	0,00	128 500,00	127 260,47	1 239,53
2g	Vendenheim	506	226	05	49	13,73	Route	10 000,00	137 300,00	Non				0,00	0,00	0,00	0,00	137 300,00	135 975,58	1 324,42
2g	Vendenheim	506	263	05	73	3,60	Trottoir + piste cyclable	7 500,00	27 000,00	Non				0,00	0,00	0,00	0,00	27 000,00	26 739,55	260,45
2g	Vendenheim	506	263	05	121	70,61	Route	10 000,00	706 100,00	Non				0,00	0,00	0,00	0,00	706 100,00	699 288,85	6 811,15
2g	Vendenheim	506	263	05	122	0,68	Accotement	2 500,00	1 700,00	Non				0,00	0,00	0,00	0,00	1 700,00	1 683,60	16,40
2g	Vendenheim	506	226	06	92	20,16	Route	10 000,00	201 600,00	Non				0,00	0,00	0,00	0,00	201 600,00	199 655,33	1 944,67
2g	Vendenheim	506	61	07	107	21,74	Route	10 000,00	217 400,00	Non				0,00	0,00	0,00	0,00	217 400,00	215 302,93	2 097,07
2g	Vendenheim	506	61	07	113	0,11	Trottoir	7 500,00	825,00	Non				0,00	0,00	0,00	0,00	825,00	817,04	7,96
2g	Vendenheim	506	61	07	137	0,07	Trottoir	7 500,00	525,00	Non				0,00	0,00	0,00	0,00	525,00	519,94	5,06
2g	Vendenheim	506	61	07	168	0,15	Trottoir	7 500,00	1 125,00	Non				0,00	0,00	0,00	0,00	1 125,00	1 114,15	10,85
2g	Vendenheim	506	61	08	154	0,26	Trottoir	7 500,00	1 950,00	Non				0,00	0,00	0,00	0,00	1 950,00	1 931,19	18,81
2g	Vendenheim	506	61	09	156	21,86	Route	10 000,00	218 600,00	Non				0,00	0,00	0,00	0,00	218 600,00	216 491,35	2 108,65
2g	Vendenheim	506	61	09	172	16,16	Route	10 000,00	161 600,00	Non				0,00	0,00	0,00	0,00	161 600,00	160 041,18	1 558,82
2g	Vendenheim	506	61	10	89	27,05	Route	10 000,00	270 500,00	Non				0,00	0,00	0,00	0,00	270 500,00	267 890,71	2 609,29
2g	Vendenheim	506	61	11	77	29,91	Route	10 000,00	299 100,00	Non				0,00	0,00	0,00	0,00	299 100,00	296 214,83	2 885,17
2g	Vendenheim	506	61	11	89	12,10	Route	10 000,00	121 000,00	Non				0,00	0,00	0,00	0,00	121 000,00	119 832,81	1 167,19
2g	Vendenheim	506	61	11	94	0,20	Trottoir	7 500,00	1 500,00	Non				0,00	0,00	0,00	0,00	1 500,00	1 485,53	14,47
2g	Vendenheim	506	61	11	101	0,19	Trottoir	7 500,00	1 425,00	Non				0,00	0,00	0,00	0,00	1 425,00	1 411,25	13,75
2g	Vendenheim	506	61	11	102	0,36	Trottoir	7 500,00	2 700,00	Non				0,00	0,00	0,00	0,00	2 700,00	2 673,96	26,04
2g	Vendenheim	506	301	24	1	14,09	Route + accotement	7 500,00	105 675,00	Non				0,00	0,00	0,00	0,00	105 675,00	104 655,64	1 019,36
2g	Vendenheim	506	301	24	2	14,18	Route + accotement	7 500,00	106 350,00	Non				0,00	0,00	0,00	0,00	106 350,00	105 324,13	1 025,87
2g	Vendenheim	506	301	24	43	246,52	Route	10 000,00	2 465 200,00	Non				0,00	0,00	0,00	0,00	2 465 200,00	2 441 420,29	23 779,71
2g	Vendenheim	506	37	24	46	9,34	Route + accotement	7 500,00	70 050,00	Non				0,00	0,00	0,00	0,00	70 050,00	69 374,29	675,71
2g	Vendenheim	506	37	24	48	32,97	Route + accotement	7 500,00	247 275,00	Non				0,00	0,00	0,00	0,00	247 275,00	244 889,75	2 385,25
2g	Vendenheim	506	301	24	70	0,28	Accotement	2 500,00	700,00	Non				0,00	0,00	0,00	0,00	700,00	693,25	6,75
2g	Vendenheim	506	37	27	65	4,40	Accotement	2 500,00	11 000,00	Non				0,00	0,00	0,00	0,00	11 000,00	10 893,89	106,11
2g	Vendenheim	506	37	27	66	17,65	Route + accotement	7 500,00	132 375,00	Non				0,00	0,00	0,00	0,00	132 375,00	131 098,09	1 276,91
2g	Vendenheim	506	37	27	67	9,47	Route + accotement	7 500,00	71 025,00	Non				0,00	0,00	0,00	0,00	71 025,00	70 339,88	685,12
2g	Vendenheim	506	226	30	5	75,77	Route + accotement	7 500,00	568 275,00	Non				0,00	0,00	0,00	0,00	568 275,00	562 793,33	5 481,67
2g	Vendenheim	506	64	30	6	22,81	Accotement + route	5 000,00	114 050,00	Non				0,00	0,00	0,00	0,00	114 050,00	112 949,86	1 100,14
2g	Vendenheim	506	226	31	28	87,52	Accotement	2 500,00	218 800,00	Non				0,00	0,00	0,00	0,00	218 800,00	216 689,42	2 110,58
2g	Vendenheim	506	64	31	50	131,30	Accotement	2 500,00	328 250,00	Oui	MAN4220	2111	1,00	1,00	0,00	0,00	0,00	328 249,00	325 082,66	3 166,34
2g	Vendenheim	506	64	31	52	69,35	Accotement	2 500,00	173 375,00	Oui	MAN4221	2111	1,00	1,00	0,00	0,00	0,00	173 374,00	171 701,61	1 672,39
2g	Vendenheim	506	64	31	55	5,86	Route	10 000,00	58 600,00	Non				0,00	0,00	0,00	0,00	58 600,00	58 034,74	565,26
2g	Vendenheim	506	263	38	176	88,83	Route	10 000,00	888 300,00	Non				0,00	0,00	0,00	0,00	888 300,00	879 731,32	8 568,68
2g	Vendenheim	506	263	38	667	0,24	Route	10 000,00	2 400,00	Non				0,00	0,00	0,00	0,00	2 400,00	2 376,85	23,15
2g	Vendenheim	506	263	38	673	6,56	Accotement + route	5 000,00	32 800,00	Non				0,00	0,00	0,00	0,00	32 800,00	32 483,61	316,39
2g	Vendenheim	506	263	38	674	3,06	Accotement	2 500,00	7 650,00	Non				0,00	0,00	0,00	0,00	7 650,00	7 576,21	73,79
2g	Vendenheim	506	61	45	72	6,93	Accotement	2 500,00	17 325,00	Non				0,00	0,00	0,00	0,00	17 325,00	17 157,88	167,12
2g	Vendenheim	506	61	45	73	5,35	Accotement	2 500,00	13 375,00	Non				0,00	0,00	0,00	0,00	13 375,00	13 245,98	129,02

ANNEXE 2g et 2 H										COMPTES 211 TERRAINS									COMPTES 215 TRAVAUX		
Ann.	Commune	Code INSEE Com.	RD	Cadastre Section	Cadastre N°	Surface en ares	Nature	€/are	Valeur vénale selon barème (A)	Inscrit dans l'inventaire départemental	Si oui, N° de bien	Inscrit au compte	Montant total aux comptes 211 (B)	Compte 2111	Compte 2115	Compte 2117	Compte 2118	Valorisation des travaux (C=A-B)	Compte 2151 (D=CxRatio2151)	Compte 2152 (E=CxRatio2152)
2g	Vendenheim	506	61	45	74	5,88	Accotement	2 500,00	14 700,00	Non				0,00	0,00	0,00	0,00	14 700,00	14 558,20	141,80
2g	Vendenheim	506	61	45	75	4,52	Accotement	2 500,00	11 300,00	Non				0,00	0,00	0,00	0,00	11 300,00	11 191,00	109,00
2g	Vendenheim	506	61	45	76	17,74	Accotement + route	5 000,00	88 700,00	Non				0,00	0,00	0,00	0,00	88 700,00	87 844,39	855,61
2g	Vendenheim	506	61	45	77	0,68	Route + accotement	7 500,00	5 100,00	Non				0,00	0,00	0,00	0,00	5 100,00	5 050,80	49,20
2g	Vendenheim	506	61	45	78	1,30	Accotement + route	5 000,00	6 500,00	Non				0,00	0,00	0,00	0,00	6 500,00	6 437,30	62,70
2g	Vendenheim	506	61	45	93	8,10	Accotement	2 500,00	20 250,00	Non				0,00	0,00	0,00	0,00	20 250,00	20 054,67	195,33
2g	Vendenheim	506	61	45	94	6,26	Route + accotement	5 000,00	31 300,00	Non				0,00	0,00	0,00	0,00	31 300,00	30 998,08	301,92
2g	Vendenheim	506	61	45	95	2,42	Accotement	2 500,00	6 050,00	Non				0,00	0,00	0,00	0,00	6 050,00	5 991,64	58,36
2g	Vendenheim	506	61	45	277	4,30	Accotement	2 500,00	10 750,00	Non				0,00	0,00	0,00	0,00	10 750,00	10 646,30	103,70
2g	Vendenheim	506	61	45	328	6,29	Accotement + route	5 000,00	31 450,00	Non				0,00	0,00	0,00	0,00	31 450,00	31 146,63	303,37
2g	Vendenheim	506	61	45	330	1,13	Accotement	2 500,00	2 825,00	Non				0,00	0,00	0,00	0,00	2 825,00	2 797,75	27,25
2g	Vendenheim	506	61	45	331	0,72	Accotement + route	5 000,00	3 600,00	Non				0,00	0,00	0,00	0,00	3 600,00	3 565,27	34,73
2g	Vendenheim	506	61	45	332	0,69	Accotement	2 500,00	1 725,00	Non				0,00	0,00	0,00	0,00	1 725,00	1 708,36	16,64
2g	Vendenheim	506	61	45	333	1,99	Accotement	2 500,00	4 975,00	Non				0,00	0,00	0,00	0,00	4 975,00	4 927,01	47,99
2g	Vendenheim	506	61	45	335	0,85	Accotement	2 500,00	2 125,00	Non				0,00	0,00	0,00	0,00	2 125,00	2 104,50	20,50
2g	Vendenheim	506	61	45	337	0,60	Accotement	2 500,00	1 500,00	Non				0,00	0,00	0,00	0,00	1 500,00	1 485,53	14,47
2g	Vendenheim	506	61	45	339	0,65	Accotement	2 500,00	1 625,00	Non				0,00	0,00	0,00	0,00	1 625,00	1 609,32	15,68
2g	Vendenheim	506	61	45	341	0,70	Accotement	2 500,00	1 750,00	Non				0,00	0,00	0,00	0,00	1 750,00	1 733,12	16,88
2g	Vendenheim	506	61	45	343	0,63	Accotement	2 500,00	1 575,00	Non				0,00	0,00	0,00	0,00	1 575,00	1 559,81	15,19
2g	Vendenheim	506	61	45	344	0,71	Chemin d'exploitation + route	7 500,00	5 325,00	Non				0,00	0,00	0,00	0,00	5 325,00	5 273,63	51,37
2g	Vendenheim	506	61	45	346	1,42	Accotement + route	5 000,00	7 100,00	Non				0,00	0,00	0,00	0,00	7 100,00	7 031,51	68,49
2g	Vendenheim	506	61	45	348	0,96	Accotement + route	5 000,00	4 800,00	Non				0,00	0,00	0,00	0,00	4 800,00	4 753,70	46,30
2g	Vendenheim	506	61	45	350	0,45	Accotement	2 500,00	1 125,00	Non				0,00	0,00	0,00	0,00	1 125,00	1 114,15	10,85
2g	Vendenheim	506	61	45	352	0,19	Accotement	2 500,00	475,00	Non				0,00	0,00	0,00	0,00	475,00	470,42	4,58
2g	Vendenheim	506	226	45	459	0,43	Piste cyclable + trottoir	7 500,00	3 225,00	Non				0,00	0,00	0,00	0,00	3 225,00	3 193,89	31,11
2g	Vendenheim	506	226	45	460	0,45	Trottoir	7 500,00	3 375,00	Oui	MAN4230	2111	1,00	1,00	0,00	0,00	0,00	3 374,00	3 341,45	32,55
2g	Vendenheim	506		46	1021	0,10	Rue du Vignoble	10 000,00	1 000,00	Non				0,00	0,00	0,00	0,00	1 000,00	990,35	9,65
2g	Vendenheim	506	64	47	760	1,04	Route + accotement	7 500,00	7 800,00	Non				0,00	0,00	0,00	0,00	7 800,00	7 724,76	75,24
2g	Vendenheim	506	64	47	763	0,19	Route	10 000,00	1 900,00	Non				0,00	0,00	0,00	0,00	1 900,00	1 881,67	18,33
2g	Vendenheim	506	64	47	765	0,92	Route + accotement	7 500,00	6 900,00	Non				0,00	0,00	0,00	0,00	6 900,00	6 833,44	66,56
2g	Vendenheim	506	64	47	769	3,09	Route	10 000,00	30 900,00	Non				0,00	0,00	0,00	0,00	30 900,00	30 601,93	298,07
2g	Vendenheim	506	64	47	771	4,31	Route + accotement	7 500,00	32 325,00	Non				0,00	0,00	0,00	0,00	32 325,00	32 013,19	311,81
2g	Vendenheim	506	64	47	773	1,23	Route + accotement	7 500,00	9 225,00	Non				0,00	0,00	0,00	0,00	9 225,00	9 136,01	88,99
2g	Vendenheim	506	64	47	775	10,39	Accotement + route	5 000,00	51 950,00	Non				0,00	0,00	0,00	0,00	51 950,00	51 448,88	501,12
2g	Vendenheim	506	64	47	777	26,76	Route + accotement	7 500,00	200 700,00	Non				0,00	0,00	0,00	0,00	200 700,00	198 764,02	1 935,98
2g	Vendenheim	506	64	47	778	9,16	Route + accotement	7 500,00	68 700,00	Non				0,00	0,00	0,00	0,00	68 700,00	68 037,31	662,69
2g	Vendenheim	506	64	47	785	0,25	Route	10 000,00	2 500,00	Non				0,00	0,00	0,00	0,00	2 500,00	2 475,88	24,12
2g	Vendenheim	506	64	47	787	2,16	Route + accotement	7 500,00	16 200,00	Non				0,00	0,00	0,00	0,00	16 200,00	16 043,73	156,27
2g	Vendenheim	506	263	47	972	0,84	Route	10 000,00	8 400,00	Non				0,00	0,00	0,00	0,00	8 400,00	8 318,97	81,03
2g	Vendenheim	506	226	51	436	0,23	Accotement	2 500,00	575,00	Non				0,00	0,00	0,00	0,00	575,00	569,45	5,55
2g	Vendenheim	506	263	55	242	8,95	Route + accotement	7 500,00	67 125,00	Oui	AUT0000000000000020899	2111	32017,64	32 017,64	0,00	0,00	0,00	35 107,36	34 768,71	338,65
2g	Vendenheim	506	263	55	265	19,89	Accotement + route	5 000,00	99 450,00	Non				0,00	0,00	0,00	0,00	99 450,00	98 490,69	959,31
2g	Vendenheim	506	226	56	228	10,32	Accotement	2 500,00	25 800,00	Non				0,00	0,00	0,00	0,00	25 800,00	25 551,13	248,87
2g	Vendenheim	506	226	56	231	8,43	Accotement	2 500,00	21 075,00	Non				0,00	0,00	0,00	0,00	21 075,00	20 871,71	203,29
2g	Vendenheim	506	226	56	232	9,85	Accotement	2 500,00	24 625,00	Non				0,00	0,00	0,00	0,00	24 625,00	24 387,46	237,54
2g	Vendenheim	506	226	56	233	8,51	Accotement	2 500,00	21 275,00	Non				0,00	0,00	0,00	0,00	21 275,00	21 069,78	205,22
2g	Vendenheim	506		56	237	25,58	Chemin d'exploitation	5 000,00	127 900,00	Oui	MAN4241	2118	1,00	0,00	0,00	0,00	1,00	127 899,00	126 665,27	1 233,73
2g	Vendenheim	506	226	56	260	128,94	Route	10 000,00	1 289 400,00	Non				0,00	0,00	0,00	0,00	1 289 400,00	1 276 962,24	12 437,76
2g	Vendenheim	506	226	57	148	304,85	Route	10 000,00	3 048 500,00	Oui	MAN4246	2118	1,00	0,00	0,00	0,00	1,00	3 048 499,00	3 019 092,69	29 406,31
2g	Vendenheim	506		57	152	12,68	Chemin d'exploitation	5 000,00	63 400,00	Oui	MAN4225	2111	1,00	1,00	0,00	0,00	0,00	63 399,00	62 787,44	611,56
2g	Vendenheim	506	64	57	162	124,84	Route	10 000,00	1 248 400,00	Non				0,00	0,00	0,00	0,00	1 248 400,00	1 236 357,73	12 042,27
2g	Vendenheim	506	61	45	508	10,74	Accotement	2 500,00	26 850,00	Non				0,00	0,00	0,00	0,00	26 850,00	26 591,00	259,00
	Sous-total Vendenheim					**2 027,93**			**15 916 325,00**				**32 025,64**	**32 021,64**	**0,00**	**0,00**	**4,00**	**15 884 299,36**	**15 731 076,88**	**153 222,48**
2g	Wolfisheim	551	63	01	92	30,41	Route	10 000,00	304 100,00	Non				0,00	0,00	0,00	0,00	304 100,00	301 166,60	2 933,40
2g	Wolfisheim	551	63	02	107	43,65	Route	10 000,00	436 500,00	Non				0,00	0,00	0,00	0,00	436 500,00	432 289,45	4 210,55
2g	Wolfisheim	551	545	04	153	0,03	Route	10 000,00	300,00	Oui	MAN4398	2111	1,00	1,00	0,00	0,00	0,00	299,00	296,12	2,88
2g	Wolfisheim	551	63	05	182	18,34	Route	10 000,00	183 400,00	Non				0,00	0,00	0,00	0,00	183 400,00	181 630,89	1 769,11
2g	Wolfisheim	551	63	05	186	22,76	Route	10 000,00	227 600,00	Non				0,00	0,00	0,00	0,00	227 600,00	225 404,53	2 195,47
2g	Wolfisheim	551	63	05	187	0,99	Trottoir + accotement	7 500,00	7 425,00	Non				0,00	0,00	0,00	0,00	7 425,00	7 353,38	71,62
2g	Wolfisheim	551	63	05	190	27,66	Route + accotement	7 500,00	207 450,00	Non				0,00	0,00	0,00	0,00	207 450,00	205 448,90	2 001,10
2g	Wolfisheim	551	63	08	337	0,54	Accotement	2 500,00	1 350,00	Non				0,00	0,00	0,00	0,00	1 350,00	1 336,98	13,02
2g	Wolfisheim	551	63	08	339	0,43	Accotement	2 500,00	1 075,00	Non				0,00	0,00	0,00	0,00	1 075,00	1 064,63	10,37
2g	Wolfisheim	551	63	08	341	0,34	Accotement	2 500,00	850,00	Non				0,00	0,00	0,00	0,00	850,00	841,80	8,20

ANNEXE 2g et 2 H									COMPTES 211 TERRAINS								COMPTES 215 TRAVAUX		
Ann.	Commune	Code INSEE Com.	RD	Cadastre Section	Cadastre N°	Surface en ares	Nature	€/are	Valeur vénale selon barème (A)	Inscrit dans l'inventaire départemental	Si oui, N° de bien	Inscrit au compte	Montant total aux comptes 211 (B)	Compte 2111	Compte 2115	Compte 2117	Compte 2118	Valorisation des travaux (C=A-B)	Compte 2151 (D=CxRatio2151)	Compte 2152 (E=CxRatio2152)
2g	Wolfisheim	551	63	09	36	3,69	Route + accotement	7 500,00	27 675,00	Non				0,00	0,00	0,00	0,00	27 675,00	27 408,04	266,96
2g	Wolfisheim	551	63	09	73	82,76	Route	10 000,00	827 600,00	Non				0,00	0,00	0,00	0,00	827 600,00	819 616,84	7 983,16
2g	Wolfisheim	551	63	09	78	18,20	Route + accotement	7 500,00	136 500,00	Non				0,00	0,00	0,00	0,00	136 500,00	135 183,30	1 316,70
2g	Wolfisheim	551	63	09	79	28,01	Route + accotement	7 500,00	210 075,00	Non				0,00	0,00	0,00	0,00	210 075,00	208 048,58	2 026,42
2g	Wolfisheim	551	63	09	80	2,52	Accotement	2 500,00	6 300,00	Non				0,00	0,00	0,00	0,00	6 300,00	6 239,23	60,77
2g	Wolfisheim	551	63	09	81	2,88	Accotement + route	5 000,00	14 400,00	Non				0,00	0,00	0,00	0,00	14 400,00	14 261,10	138,90
2g	Wolfisheim	551	63	10	61	43,32	Route	10 000,00	433 200,00	Non				0,00	0,00	0,00	0,00	433 200,00	429 021,28	4 178,72
2g	Wolfisheim	551	63	10	64	6,49	Accotement + route	5 000,00	32 450,00	Non				0,00	0,00	0,00	0,00	32 450,00	32 136,98	313,02
2g	Wolfisheim	551	63	10	65	12,86	Route + accotement	7 500,00	96 450,00	Non				0,00	0,00	0,00	0,00	96 450,00	95 519,63	930,37
2g	Wolfisheim	551	63	10	73	41,75	Accotement	2 500,00	104 375,00	Non				0,00	0,00	0,00	0,00	104 375,00	103 368,18	1 006,82
2g	Wolfisheim	551	63	10	74	1,30	Route + accotement	7 500,00	9 750,00	Non				0,00	0,00	0,00	0,00	9 750,00	9 655,95	94,05
2g	Wolfisheim	551	63	11	139	2,27	Accotement	2 500,00	5 675,00	Non				0,00	0,00	0,00	0,00	5 675,00	5 620,26	54,74
2g	Wolfisheim	551	45	13	395	0,60	Trottoir	7 500,00	4 500,00	Non				0,00	0,00	0,00	0,00	4 500,00	4 456,59	43,41
2g	Wolfisheim	551	45	13	397	0,14	Trottoir	7 500,00	1 050,00	Non				0,00	0,00	0,00	0,00	1 050,00	1 039,87	10,13
2g	Wolfisheim	551	45	13	399	0,04	Trottoir	7 500,00	300,00	Non				0,00	0,00	0,00	0,00	300,00	297,11	2,89
2g	Wolfisheim	551	45	13	401	0,12	Trottoir	7 500,00	900,00	Non				0,00	0,00	0,00	0,00	900,00	891,32	8,68
2g	Wolfisheim	551	45	13	403	0,02	Trottoir	7 500,00	150,00	Non				0,00	0,00	0,00	0,00	150,00	148,55	1,45
2g	Wolfisheim	551	45	13	405	0,05	Trottoir	7 500,00	375,00	Non				0,00	0,00	0,00	0,00	375,00	371,38	3,62
2g	Wolfisheim	551	45	13	407	0,26	Trottoir	7 500,00	1 950,00	Non				0,00	0,00	0,00	0,00	1 950,00	1 931,19	18,81
2g	Wolfisheim	551	45	13	409	0,19	Trottoir	7 500,00	1 425,00	Non				0,00	0,00	0,00	0,00	1 425,00	1 411,25	13,75
2g	Wolfisheim	551	45	13	411	0,20	Trottoir	7 500,00	1 500,00	Non				0,00	0,00	0,00	0,00	1 500,00	1 485,53	14,47
2g	Wolfisheim	551	45	13	413	0,05	Trottoir	7 500,00	375,00	Non				0,00	0,00	0,00	0,00	375,00	371,38	3,62
2g	Wolfisheim	551	45	13	417	0,22	Trottoir	7 500,00	1 650,00	Non				0,00	0,00	0,00	0,00	1 650,00	1 634,08	15,92
2g	Wolfisheim	551	45	13	419	0,28	Trottoir	7 500,00	2 100,00	Non				0,00	0,00	0,00	0,00	2 100,00	2 079,74	20,26
2g	Wolfisheim	551	63	21	210	0,03	Accotement	2 500,00	75,00	Non				0,00	0,00	0,00	0,00	75,00	74,28	0,72
2g	Wolfisheim	551	63	21	234	0,32	Route	10 000,00	3 200,00	Non				0,00	0,00	0,00	0,00	3 200,00	3 169,13	30,87
2g	Wolfisheim	551	63	21	439	0,61	Route + accotement	7 500,00	4 575,00	Oui	MAN4400	2111	1,00	1,00	0,00	0,00	0,00	4 574,00	4 529,88	44,12
2g	Wolfisheim	551	63	21	443	2,84	Route + accotement	7 500,00	21 300,00	Oui	MAN4402	2111	1,00	1,00	0,00	0,00	0,00	21 299,00	21 093,55	205,45
2g	Wolfisheim	551	63	21	445	3,51	Route + piste cyclable	7 500,00	26 325,00	Oui	MAN4404	2111	1,00	1,00	0,00	0,00	0,00	26 324,00	26 070,07	253,93
2g	Wolfisheim	551	451	21	447	2,17	Accotement + route	5 000,00	10 850,00	Oui	MAN4406	2111	1,00	1,00	0,00	0,00	0,00	10 849,00	10 744,35	104,65
2g	Wolfisheim	551	63	21	462	3,57	Piste cyclable + accotement	5 000,00	17 850,00	Oui	AUT0000000000000022905	2111	6426,00	6 426,00	0,00	0,00	0,00	11 424,00	11 313,80	110,20
2g	Wolfisheim	551	63	23	21	1,69	Trottoir + accotement	5 000,00	8 450,00	Non				0,00	0,00	0,00	0,00	8 450,00	8 368,49	81,51
2g	Wolfisheim	551	63	23	79	6,76	Trottoir + accotement	5 000,00	33 800,00	Non				0,00	0,00	0,00	0,00	33 800,00	33 473,96	326,04
2g	Wolfisheim	551	63	23	243	1,96	Route + accotement	7 500,00	14 700,00	Non				0,00	0,00	0,00	0,00	14 700,00	14 558,20	141,80
2g	Wolfisheim	551	63	23	281	1,42	Route + accotement	0,00	0,00	Non				0,00	0,00	0,00	0,00	0,00	0,00	0,00
2g	Wolfisheim	551	63	23	674	1,24	Accotement	2 500,00	3 100,00	Non				0,00	0,00	0,00	0,00	3 100,00	3 070,10	29,90
2g	Wolfisheim	551	45	24	187	0,09	Trottoir	7 500,00	675,00	Non				0,00	0,00	0,00	0,00	675,00	668,49	6,51
2g	Wolfisheim	551	451	25	399	12,51	Route	10 000,00	125 100,00	Oui	AUT_01_12_01537	2111	20958,61	20 958,61	0,00	0,00	0,00	104 141,39	103 136,83	1 004,56
2g	Wolfisheim	551	451	25	400	0,92	Route	10 000,00	9 200,00	Oui	AUT_01_12_01534	2111	1541,32	1 541,32	0,00	0,00	0,00	7 658,68	7 584,80	73,88
2g	Wolfisheim	551	451	25	401	5,05	Route	10 000,00	50 500,00	Oui	AUT_01_13_00479	2111	50500,00	50 500,00	0,00	0,00	0,00	0,00	0,00	0,00
2g	Wolfisheim	551	451	25	402	0,15	Route	10 000,00	1 500,00	Oui	AUT_01_12_01508	2111	251,30	251,30	0,00	0,00	0,00	1 248,70	1 236,65	12,05
2g	Wolfisheim	551	451	25	404	0,26	Route	10 000,00	2 600,00	Oui	AUT_01_12_01509	2111	435,59	435,59	0,00	0,00	0,00	2 164,41	2 143,53	20,88
2g	Wolfisheim	551	451	25	406	0,30	Route	10 000,00	3 000,00	Oui	AUT_01_12_01510	2111	502,60	502,60	0,00	0,00	0,00	2 497,40	2 473,31	24,09
2g	Wolfisheim	551	451	25	408	0,28	Route	10 000,00	2 800,00	Oui	AUT_01_12_01511	2111	469,10	469,10	0,00	0,00	0,00	2 330,90	2 308,42	22,48
2g	Wolfisheim	551	451	25	410	0,78	Route	10 000,00	7 800,00	Oui	AUT_01_12_01535	2111	1306,77	1 306,77	0,00	0,00	0,00	6 493,23	6 430,60	62,63
2g	Wolfisheim	551	451	25	412	0,26	Route	10 000,00	2 600,00	Oui	AUT_01_12_01512	2111	435,59	435,59	0,00	0,00	0,00	2 164,41	2 143,53	20,88
2g	Wolfisheim	551	451	25	413	0,07	Route	10 000,00	700,00	Oui	AUT_01_12_01506	2111	117,27	117,27	0,00	0,00	0,00	582,73	577,11	5,62
2g	Wolfisheim	551	451	25	504	1,24	Route	10 000,00	12 400,00	Oui	AUT_01_13_01712	2111	169,26	169,26	0,00	0,00	0,00	12 230,74	12 112,76	117,98
2g	Wolfisheim	551	451	25	505	0,21	Route	10 000,00	2 100,00	Oui	AUT_01_13_01711	2111	28,67	28,67	0,00	0,00	0,00	2 071,33	2 051,35	19,98
2g	Wolfisheim	551	451	25	528	0,67	Route	10 000,00	6 700,00	Oui	AUT_01_13_01710	2111	91,46	91,46	0,00	0,00	0,00	6 608,54	6 544,79	63,75
2g	Wolfisheim	551	451	25	681	7,20	Route	10 000,00	72 000,00	Oui	AUT_01_12_01107	2111	982,80	982,80	0,00	0,00	0,00	71 017,20	70 332,16	685,04
2g	Wolfisheim	551	451	25	683	10,82	Route	10 000,00	108 200,00	Oui	AUT0000000000000020983	2111	59835,81	59 835,81	0,00	0,00	0,00	48 364,19	47 897,66	466,53
2g	Wolfisheim	551	451	25	684	3,69	Route	10 000,00	36 900,00	Oui	AUT0000000000000020984	2111	20406,11	20 406,11	0,00	0,00	0,00	16 493,89	16 334,79	159,10
2g	Wolfisheim	551	451	25	724	0,17	Route	10 000,00	1 700,00	Oui	AUT_01_13_01713	2111	23,20	23,20	0,00	0,00	0,00	1 676,80	1 660,63	16,17
2g	Wolfisheim	551	451	25	727	10,38	Route	10 000,00	103 800,00	Oui	AUT0000000000000020985	2111	57402,56	57 402,56	0,00	0,00	0,00	46 397,44	45 949,88	447,56
2g	Wolfisheim	551	451	25	729	4,55	Route	10 000,00	45 500,00	Oui	AUT0000000000000020986	2111	25162,01	25 162,01	0,00	0,00	0,00	20 337,99	20 141,81	196,18
2g	Wolfisheim	551	451	25	731	3,44	Route	10 000,00	34 400,00	Oui	AUT0000000000000020987	2111	19023,58	19 023,58	0,00	0,00	0,00	15 376,42	15 228,10	148,32
2g	Wolfisheim	551	451	25	733	0,33	Route	10 000,00	3 300,00	Oui	AUT0000000000000020988	2111	1824,93	1 824,93	0,00	0,00	0,00	1 475,07	1 460,84	14,23
2g	Wolfisheim	551	451	25	741	2,13	Route	10 000,00	21 300,00	Oui	AUT_01_12_01121	2111	332,28	332,28	0,00	0,00	0,00	20 967,72	20 765,46	202,26
2g	Wolfisheim	551	451	25	745	4,40	Route	10 000,00	44 000,00	Oui	AUT_01_12_00626	2111	686,40	686,40	0,00	0,00	0,00	43 313,60	42 895,79	417,81
2g	Wolfisheim	551	451	25	748	3,78	Route	10 000,00	37 800,00	Oui	AUT_01_12_01116	2111	589,68	589,68	0,00	0,00	0,00	37 210,32	36 851,38	358,94
2g	Wolfisheim	551	451	25	751	2,61	Route	10 000,00	26 100,00	Oui	AUT_01_12_00644	2111	407,16	407,16	0,00	0,00	0,00	25 692,84	25 445,00	247,84
2g	Wolfisheim	551	451	25	754	1,49	Route	10 000,00	14 900,00	Oui	AUT_01_13_00646	2111	232,44	232,44	0,00	0,00	0,00	14 667,56	14 526,07	141,49

ANNEXE 2g et 2 H										COMPTES 211 TERRAINS								COMPTES 215 TRAVAUX		
Ann.	Commune	Code INSEE Com.	RD	Cadastre Section	Cadastre N°	Surface en ares	Nature	€/are	Valeur vénale selon barème (A)	Inscrit dans l'inventaire départemental	Si oui, N° de bien	Inscrit au compte	Montant total aux comptes 211 (B)	Compte 2111	Compte 2115	Compte 2117	Compte 2118	Valorisation des travaux (C=A-B)	Compte 2151 (D=CxRatio2151)	Compte 2152 (E=CxRatio2152)
2g	Wolfisheim	551	451	25	757	6,06	Route	10 000,00	60 600,00	Oui	AUT_01_12_01328	2111	945,36	945,36	0,00	0,00	0,00	59 654,64	59 079,20	575,44
2g	Wolfisheim	551	451	25	760	2,99	Route	10 000,00	29 900,00	Oui	AUT_01_13_00482	2111	777,40	777,40	0,00	0,00	0,00	29 122,60	28 841,68	280,92
2g	Wolfisheim	551	451	25	763	2,68	Route	10 000,00	26 800,00	Oui	AUT_01_13_00483	2111	696,80	696,80	0,00	0,00	0,00	26 103,20	25 851,40	251,80
2g	Wolfisheim	551	451	25	766	5,38	Route	10 000,00	53 800,00	Oui	AUT_01_12_01327	2111	839,28	839,28	0,00	0,00	0,00	52 960,72	52 449,85	510,87
2g	Wolfisheim	551	451	25	769	5,44	Route	10 000,00	54 400,00	Oui	AUT_01_12_01133	2111	848,64	848,64	0,00	0,00	0,00	53 551,36	53 034,80	516,56
2g	Wolfisheim	551	451	25	772	10,98	Route	10 000,00	109 800,00	Oui	AUT_01_12_01112	2111	1712,88	1 712,88	0,00	0,00	0,00	108 087,12	107 044,49	1 042,63
2g	Wolfisheim	551	451	25	774	26,16	Route	10 000,00	261 600,00	Oui	AUT_01_12_00231	2111	4080,96	4 080,96	0,00	0,00	0,00	257 519,04	255 034,97	2 484,07
2g	Wolfisheim	551	451	25	776	0,41	Route	10 000,00	4 100,00	Oui	AUT_01_12_01498	2111	686,89	686,89	0,00	0,00	0,00	3 413,11	3 380,19	32,92
2g	Wolfisheim	551	451	25	779	12,24	Bassin de rétention	5 000,00	61 200,00	Oui	AUT_01_12_01132	2111	1909,44	1 909,44	0,00	0,00	0,00	59 290,56	58 718,63	571,93
2g	Wolfisheim	551	451	25	781	7,60	Bassin de rétention	5 000,00	38 000,00	Oui	AUT_01_12_01126	2111	1128,71	1 128,71	0,00	0,00	0,00	36 871,29	36 515,62	355,67
2g	Wolfisheim	551	451	25	784	15,90	Route	10 000,00	159 000,00	Oui	AUT_01_12_01127	2111	2361,39	2 361,39	0,00	0,00	0,00	156 638,61	155 127,65	1 510,96
2g	Wolfisheim	551	451	25	786	0,45	Route	10 000,00	4 500,00	Oui	AUT_01_13_01704	2111	61,43	61,43	0,00	0,00	0,00	4 438,57	4 395,75	42,82
2g	Wolfisheim	551	451	25	788	1,78	Route	10 000,00	17 800,00	Oui	AUT_01_13_01700	2111	242,97	242,97	0,00	0,00	0,00	17 557,03	17 387,67	169,36
2g	Wolfisheim	551	451	25	824	0,91	Route	10 000,00	9 100,00	Oui	AUT_01_12_01497	2111	1524,57	1 524,57	0,00	0,00	0,00	7 575,43	7 502,36	73,07
2g	Wolfisheim	551	451	25	826	49,50	Route	10 000,00	495 000,00	Oui	AUT_01_13_00485	2111	12870,00	12 870,00	0,00	0,00	0,00	482 130,00	477 479,30	4 650,70
2g	Wolfisheim	551	451	25	828	1,31	Route	10 000,00	13 100,00	Oui	AUT_01_13_00634	2111	178,81	178,81	0,00	0,00	0,00	12 921,19	12 796,55	124,64
2g	Wolfisheim	551	451	25	830	4,80	Route	10 000,00	48 000,00	Oui	AUT_01_12_01319	2111	748,80	748,80	0,00	0,00	0,00	47 251,20	46 795,41	455,79
2g	Wolfisheim	551	451	25	832	1,69	Route	10 000,00	16 900,00	Oui	AUT_01_12_01320	2111	263,64	263,64	0,00	0,00	0,00	16 636,36	16 475,88	160,48
2g	Wolfisheim	551	451	25	834	7,21	Route	10 000,00	72 100,00	Oui	AUT_01_12_01470	2111	984,16	984,16	0,00	0,00	0,00	71 115,84	70 429,85	685,99
2g	Wolfisheim	551	451	25	836	7,81	Route	10 000,00	78 100,00	Oui	AUT_01_12_01114	2111	1218,36	1 218,36	0,00	0,00	0,00	76 881,64	76 140,03	741,61
2g	Wolfisheim	551	451	25	838	6,24	Route	10 000,00	62 400,00	Oui	AUT_01_12_01134	2111	973,44	973,44	0,00	0,00	0,00	61 426,56	60 834,03	592,53
2g	Wolfisheim	551	451	25	840	3,23	Route	10 000,00	32 300,00	Oui	AUT_01_12_01135	2111	503,88	503,88	0,00	0,00	0,00	31 796,12	31 489,41	306,71
2g	Wolfisheim	551	451	25	842	0,81	Route	10 000,00	8 100,00	Oui	AUT_01_12_01136	2111	126,36	126,36	0,00	0,00	0,00	7 973,64	7 896,72	76,92
2g	Wolfisheim	551	451	25	844	2,76	Route	10 000,00	27 600,00	Oui	AUT_01_12_00996	2111	430,56	430,56	0,00	0,00	0,00	27 169,44	26 907,36	262,08
2g	Wolfisheim	551	451	25	846	5,81	Route	10 000,00	58 100,00	Oui	AUT_01_12_01115	2111	906,36	906,36	0,00	0,00	0,00	57 193,64	56 641,94	551,70
2g	Wolfisheim	551	451	25	848	8,61	Route	10 000,00	86 100,00	Oui	AUT_01_13_00648	2111	1343,16	1 343,16	0,00	0,00	0,00	84 756,84	83 939,26	817,58
2g	Wolfisheim	551	451	25	851	1,15	Route	10 000,00	11 500,00	Oui	AUT_01_12_01489	2111	1926,65	1 926,65	0,00	0,00	0,00	9 573,35	9 481,00	92,35
2g	Wolfisheim	551	451	25	853	1,39	Route	10 000,00	13 900,00	Oui	AUT_01_12_01490	2111	2328,73	2 328,73	0,00	0,00	0,00	11 571,27	11 459,65	111,62
2g	Wolfisheim	551	451	25	855	9,37	Route	10 000,00	93 700,00	Oui	AUT_01_12_01492	2111	15698,00	15 698,00	0,00	0,00	0,00	78 002,00	77 249,58	752,42
2g	Wolfisheim	551	451	25	856	15,06	Route	10 000,00	150 600,00	Oui	AUT_01_12_00995	2111	2349,36	2 349,36	0,00	0,00	0,00	148 250,64	146 820,59	1 430,05
2g	Wolfisheim	551	451	25	858	0,44	Route	10 000,00	4 400,00	Oui	AUT_01_12_01109	2111	60,05	60,05	0,00	0,00	0,00	4 339,95	4 298,09	41,86
2g	Wolfisheim	551	451	25	860	12,86	Route	10 000,00	128 600,00	Oui	AUT_01_12_01110	2111	1755,39	1 755,39	0,00	0,00	0,00	126 844,61	125 621,05	1 223,56
2g	Wolfisheim	551	451	25	861	0,21	Route	10 000,00	2 100,00	Oui	AUT_01_12_01124	2111	53,12	53,12	0,00	0,00	0,00	2 046,88	2 027,14	19,74
2g	Wolfisheim	551	451	25	863	3,39	Route	10 000,00	33 900,00	Oui	AUT_01_12_01125	2111	857,43	857,43	0,00	0,00	0,00	33 042,57	32 723,84	318,73
2g	Wolfisheim	551	451	25	864	0,73	Route	10 000,00	7 300,00	Oui	AUT_01_12_01106	2111	99,65	99,65	0,00	0,00	0,00	7 200,35	7 130,89	69,46
2g	Wolfisheim	551	451	25	866	2,72	Route	10 000,00	27 200,00	Non				0,00	0,00	0,00	0,00	27 200,00	26 937,62	262,38
2g	Wolfisheim	551	451	25	868	2,27	Route	10 000,00	22 700,00	Oui	AUT_01_12_01322	2111	354,12	354,12	0,00	0,00	0,00	22 345,88	22 130,33	215,55
2g	Wolfisheim	551	451	25	870	2,48	Route	10 000,00	24 800,00	Oui	AUT_01_12_01323	2111	386,88	386,88	0,00	0,00	0,00	24 413,12	24 177,63	235,49
2g	Wolfisheim	551	451	25	872	0,31	Route	10 000,00	3 100,00	Oui	AUT_01_12_00645	2111	48,36	48,36	0,00	0,00	0,00	3 051,64	3 022,20	29,44
2g	Wolfisheim	551	451	25	874	0,10	Route	10 000,00	1 000,00	Non				0,00	0,00	0,00	0,00	1 000,00	990,35	9,65
2g	Wolfisheim	551	451	25	876	3,33	Route	10 000,00	33 300,00	Oui	AUT_01_12_01111	2111	454,55	454,55	0,00	0,00	0,00	32 845,45	32 528,62	316,83
2g	Wolfisheim	551	451	25	884	1,64	Accotement	2 500,00	4 100,00	Oui	AUT_01_14_01292	2111	255,84	255,84	0,00	0,00	0,00	3 844,16	3 807,08	37,08
2g	Wolfisheim	551	451	25	886	2,55	Accotement	2 500,00	6 375,00	Oui	AUT_01_14_00816	2111	397,80	397,80	0,00	0,00	0,00	5 977,20	5 919,54	57,66
2g	Wolfisheim	551	451	25	888	0,94	Accotement	2 500,00	2 350,00	Oui	AUT_01_14_00682	2111	146,64	146,64	0,00	0,00	0,00	2 203,36	2 182,11	21,25
2g	Wolfisheim	551	451	25	890	0,26	Accotement	2 500,00	650,00	Oui	AUT_01_14_00684	2111	40,56	40,56	0,00	0,00	0,00	609,44	603,56	5,88
2g	Wolfisheim	551	451	25	892	0,97	Accotement	2 500,00	2 425,00	Oui	AUT_01_14_00683	2111	151,32	151,32	0,00	0,00	0,00	2 273,68	2 251,75	21,93
2g	Wolfisheim	551	451	25	894	1,65	Accotement	2 500,00	4 125,00	Oui	AUT_01_14_00810	2111	257,40	257,40	0,00	0,00	0,00	3 867,60	3 830,29	37,31
2g	Wolfisheim	551	451	25	896	1,74	Accotement	2 500,00	4 350,00	Oui	AUT_01_14_00817	2111	271,44	271,44	0,00	0,00	0,00	4 078,56	4 039,22	39,34
2g	Wolfisheim	551	451	25	898	1,40	Accotement	2 500,00	3 500,00	Oui	AUT_01_14_00809	2111	191,10	191,10	0,00	0,00	0,00	3 308,90	3 276,98	31,92
2g	Wolfisheim	551	451	25	900	0,31	Accotement	2 500,00	775,00	Oui	AUT_01_14_00811	2111	48,36	48,36	0,00	0,00	0,00	726,64	719,63	7,01
2g	Wolfisheim	551	451	25	902	0,83	Accotement	2 500,00	2 075,00	Oui	AUT_01_14_00812	2111	129,48	129,48	0,00	0,00	0,00	1 945,52	1 926,75	18,77
2g	Wolfisheim	551	451	25	904	0,22	Accotement	2 500,00	550,00	Oui	AUT_01_15_01030	2111	30,03	30,03	0,00	0,00	0,00	519,97	514,95	5,02
2g	Wolfisheim	551	451	25	906	0,89	Accotement	2 500,00	2 225,00	Oui	AUT_01_14_00814	2111	138,84	138,84	0,00	0,00	0,00	2 086,16	2 066,04	20,12
2g	Wolfisheim	551	451	25	908	1,78	Accotement	2 500,00	4 450,00	Oui	AUT_01_14_00815	2111	277,68	277,68	0,00	0,00	0,00	4 172,32	4 132,07	40,25
2g	Wolfisheim	551	451	25	910	1,76	Accotement	2 500,00	4 400,00	Oui	AUT_01_14_00808	2111	274,56	274,56	0,00	0,00	0,00	4 125,44	4 085,65	39,79
2g	Wolfisheim	551	451	25	912	0,15	Accotement	2 500,00	375,00	Oui	AUT_01_14_00807	2111	20,47	20,47	0,00	0,00	0,00	354,53	351,11	3,42
2g	Wolfisheim	551	63	28	104	117,39	Route	10 000,00	1 173 900,00	Non				0,00	0,00	0,00	0,00	1 173 900,00	1 162 576,37	11 323,63
	Sous-total Wolfisheim					**886,32**			**7 875 700,00**				**337 515,56**	**337 515,56**	**0,00**	**0,00**	**0,00**	**7 538 184,44**	**7 465 469,91**	**72 714,53**
2h	Achenheim	01		02	48	24,30	Route	10 000,00	243 000,00	Non				0,00	0,00	0,00	0,00	243 000,00	240 655,98	2 344,02
2h	Achenheim	01	222	05	74	24,46	Route	10 000,00	244 600,00	Non				0,00	0,00	0,00	0,00	244 600,00	242 240,55	2 359,45
2h	Achenheim	01	45	06	44	17,93	Route	10 000,00	179 300,00	Non				0,00	0,00	0,00	0,00	179 300,00	177 570,44	1 729,56
2h	Achenheim	01	222	07	81	11,24	Route	10 000,00	112 400,00	Non				0,00	0,00	0,00	0,00	112 400,00	111 315,77	1 084,23
2h	Achenheim	01	222	08	34	16,67	Route	10 000,00	166 700,00	Non				0,00	0,00	0,00	0,00	166 700,00	165 091,99	1 608,01

ANNEXE 2g et 2 H										COMPTES 211 TERRAINS								COMPTES 215 TRAVAUX		
Ann.	Commune	Code INSEE Com.	RD	Cadastre Section	Cadastre N°	Surface en ares	Nature	€/are	Valeur vénale selon barème (A)	Inscrit dans l'inventaire départemental	Si oui, N° de bien	Inscrit au compte	Montant total aux comptes 211 (B)	Compte 2111	Compte 2115	Compte 2117	Compte 2118	Valorisation des travaux (C=A-B)	Compte 2151 (D=CxRatio2151)	Compte 2152 (E=CxRatio2152)
2h	Achenheim	01	45	09	205	0,03	Trottoir	7 500,00	225,00	Non				0,00	0,00	0,00	0,00	225,00	222,83	2,17
2h	Achenheim	01	45	09	207	0,22	Trottoir	7 500,00	1 650,00	Non				0,00	0,00	0,00	0,00	1 650,00	1 634,08	15,92
2h	Achenheim	01	45	09	209	0,71	Parking	10 000,00	7 100,00	Non				0,00	0,00	0,00	0,00	7 100,00	7 031,51	68,49
2h	Achenheim	01	45	09	211	0,10	Trottoir	7 500,00	750,00	Non				0,00	0,00	0,00	0,00	750,00	742,77	7,23
2h	Achenheim	01	45	21	235	8,96	Accotement	2 500,00	22 400,00	Oui	MAN0610	2118	1,00	0,00	0,00	0,00	1,00	22 399,00	22 182,94	216,06
2h	Achenheim	01	45	29	409	11,02	Accotement	2 500,00	27 550,00	Oui	MAN0611	2118	1,00	0,00	0,00	0,00	1,00	27 549,00	27 283,26	265,74
2h	Achenheim	01	45	29	410	19,83	Piste cyclable	7 500,00	148 725,00	Oui	MAN0612	2118	1,00	0,00	0,00	0,00	1,00	148 724,00	147 289,38	1 434,62
2h	Achenheim	01	45	29	760	6,30	Route + piste cyclable	7 500,00	47 250,00	Oui	AUT_01_13_00468	2111	1638,00	1 638,00	0,00	0,00	0,00	45 612,00	45 172,02	439,98
2h	Achenheim	01	45	29	762	3,36	Piste cyclable + accotement	5 000,00	16 800,00	Oui	AUT_01_13_00470	2111	873,60	873,60	0,00	0,00	0,00	15 926,40	15 772,77	153,63
2h	Achenheim	01	45	29	764	1,29	Piste cyclable + accotement	5 000,00	6 450,00	Oui	AUT_01_13_00475	2111	335,40	335,40	0,00	0,00	0,00	6 114,60	6 055,62	58,98
2h	Achenheim	01	45	29	766	1,37	Piste cyclable + accotement	5 000,00	6 850,00	Oui	AUT_01_13_00476	2111	356,20	356,20	0,00	0,00	0,00	6 493,80	6 431,16	62,64
2h	Achenheim	01	45	29	768	0,78	Piste cyclable + accotement	5 000,00	3 900,00	Oui	AUT_01_13_00469	2111	202,80	202,80	0,00	0,00	0,00	3 697,20	3 661,54	35,66
2h	Achenheim	01		29	770	0,88	Chemin d'exploitation	2 500,00	2 200,00	Non				0,00	0,00	0,00	0,00	2 200,00	2 178,78	21,22
2h	Achenheim	01	45	29	772	2,35	Champ pour giratoire RD45	2 500,00	5 875,00	Oui	AUT_01_14_01448	2111	366,60	366,60	0,00	0,00	0,00	5 508,40	5 455,27	53,13
2h	Achenheim	01	45	29	774	0,61	Champ pour giratoire RD45	2 500,00	1 525,00	Oui	AUT_01_14_01449	2111	95,16	95,16	0,00	0,00	0,00	1 429,84	1 416,05	13,79
2h	Achenheim	01	45	29	776	1,92	Champ pour giratoire RD45	2 500,00	4 800,00	Oui	AUT_01_12_00667	2111	299,52	299,52	0,00	0,00	0,00	4 500,48	4 457,07	43,41
2h	Achenheim	01	45	29	778	0,54	Champ pour giratoire RD45	2 500,00	1 350,00	Oui	AUT_01_12_00666	2111	84,24	84,24	0,00	0,00	0,00	1 265,76	1 253,55	12,21
2h	Achenheim	01		29	780	6,51	Chemin d'exploitation	5 000,00	32 550,00	Non				0,00	0,00	0,00	0,00	32 550,00	32 236,02	313,98
2h	Achenheim	01	45	29	781	0,81	Champ pour giratoire RD45	2 500,00	2 025,00	Oui	AUT_01_13_00480	2111	213,20	213,20	0,00	0,00	0,00	1 811,80	1 794,32	17,48
2h	Achenheim	01		32	217	11,25	Chemin d'exploitation	5 000,00	56 250,00	Oui	MAN0613	2118	1,00	0,00	0,00	0,00	1,00	56 249,00	55 706,41	542,59
2h	Achenheim	01		32	218	7,52	Chemin d'exploitation	5 000,00	37 600,00	Oui	MAN0614	2118	1,00	0,00	0,00	0,00	1,00	37 599,00	37 236,31	362,69
2h	Achenheim	01	221	32	229	0,45	Accotement	2 500,00	1 125,00	Non				0,00	0,00	0,00	0,00	1 125,00	1 114,15	10,85
2h	Achenheim	01	221	32	231	0,09	Accotement	2 500,00	225,00	Non				0,00	0,00	0,00	0,00	225,00	222,83	2,17
2h	Achenheim	01	221	32	243	0,34	Accotement	2 500,00	850,00	Non				0,00	0,00	0,00	0,00	850,00	841,80	8,20
2h	Achenheim	01	221	32	249	0,16	Accotement	2 500,00	400,00	Non				0,00	0,00	0,00	0,00	400,00	396,14	3,86
2h	Achenheim	01	222	33	252	10,08	Accotement	2 500,00	25 200,00	Oui	MAN0615	2118	1,00	0,00	0,00	0,00	1,00	25 199,00	24 955,93	243,07
2h	Achenheim	01	222	33	253	0,42	Accotement	2 500,00	1 050,00	Oui	MAN0616	2118	1,00	0,00	0,00	0,00	1,00	1 049,00	1 038,88	10,12
2h	Achenheim	01	222	33	254	14,62	Route et accotement	5 000,00	73 100,00	Oui	MAN0617	2118	1,00	0,00	0,00	0,00	1,00	73 099,00	72 393,88	705,12
2h	Achenheim	01	222	33	255	41,10	Route et accotement	5 000,00	205 500,00	Oui	MAN0618	2118	1,00	0,00	0,00	0,00	1,00	205 499,00	203 516,72	1 982,28
2h	Achenheim	01	222	33	256	10,17	Route et accotement	5 000,00	50 850,00	Oui	MAN0619	2118	1,00	0,00	0,00	0,00	1,00	50 849,00	50 358,50	490,50
2h	Achenheim	01	222	33	257	2,20	Accotement	2 500,00	5 500,00	Oui	MAN0620	2118	1,00	0,00	0,00	0,00	1,00	5 499,00	5 445,96	53,04
2h	Achenheim	01	222	33	258	4,45	Accotement	2 500,00	11 125,00	Oui	MAN0621	2118	1,00	0,00	0,00	0,00	1,00	11 124,00	11 016,70	107,30
2h	Achenheim	01	222	33	259	17,30	Route et accotement	5 000,00	86 500,00	Oui	MAN0622	2118	1,00	0,00	0,00	0,00	1,00	86 499,00	85 664,62	834,38
	Sous-total Achenheim					**282,34**			**1 841 250,00**				**4 477,72**	**4 464,72**	**0,00**	**0,00**	**13,00**	**1 836 772,28**	**1 819 054,48**	**17 717,80**
2h	Breuschwickersheim	65	118	01	75	14,75	Route	10 000,00	147 500,00	Non				0,00	0,00	0,00	0,00	147 500,00	146 077,19	1 422,81
2h	Breuschwickersheim	65	118	01	79	0,02	Trottoir	7 500,00	150,00	Non				0,00	0,00	0,00	0,00	150,00	148,55	1,45
2h	Breuschwickersheim	65	622	02	96	19,05	Route	10 000,00	190 500,00	Non				0,00	0,00	0,00	0,00	190 500,00	188 662,41	1 837,59
2h	Breuschwickersheim	65	45	04	48	71,13	Route	10 000,00	711 300,00	Non				0,00	0,00	0,00	0,00	711 300,00	704 438,69	6 861,31
2h	Breuschwickersheim	65	221	06	111	1,41	Accotement	2 500,00	3 525,00	Non				0,00	0,00	0,00	0,00	3 525,00	3 491,00	34,00
2h	Breuschwickersheim	65	221	06	113	0,63	Accotement	2 500,00	1 575,00	Non				0,00	0,00	0,00	0,00	1 575,00	1 559,81	15,19
2h	Breuschwickersheim	65	221	06	115	0,30	Accotement	2 500,00	750,00	Non				0,00	0,00	0,00	0,00	750,00	742,77	7,23
2h	Breuschwickersheim	65	221	06	117	0,05	Accotement	2 500,00	125,00	Non				0,00	0,00	0,00	0,00	125,00	123,79	1,21
2h	Breuschwickersheim	65	45	07	50	71,39	Route	10 000,00	713 900,00	Non				0,00	0,00	0,00	0,00	713 900,00	707 013,61	6 886,39
2h	Breuschwickersheim	65	118	07	57	25,96	Route	10 000,00	259 600,00	Non				0,00	0,00	0,00	0,00	259 600,00	257 095,86	2 504,14
2h	Breuschwickersheim	65	45	07	65	0,83	Trottoir	7 500,00	6 225,00	Non				0,00	0,00	0,00	0,00	6 225,00	6 164,95	60,05
2h	Breuschwickersheim	65	45	07	85	0,06	Trottoir	7 500,00	450,00	Non				0,00	0,00	0,00	0,00	450,00	445,66	4,34
2h	Breuschwickersheim	65	45	07	87	0,06	Trottoir	7 500,00	450,00	Non				0,00	0,00	0,00	0,00	450,00	445,66	4,34
2h	Breuschwickersheim	65	45	07	89	0,01	Trottoir	7 500,00	75,00	Non				0,00	0,00	0,00	0,00	75,00	74,28	0,72
2h	Breuschwickersheim	65	45	07	90	0,05	Trottoir	7 500,00	375,00	Non				0,00	0,00	0,00	0,00	375,00	371,38	3,62
2h	Breuschwickersheim	65	118	08	275	0,10	Accotement	2 500,00	250,00	Non				0,00	0,00	0,00	0,00	250,00	247,59	2,41
2h	Breuschwickersheim	65	118	08	277	0,10	Accotement	2 500,00	250,00	Non				0,00	0,00	0,00	0,00	250,00	247,59	2,41
2h	Breuschwickersheim	65	118	08	279	0,09	Accotement	2 500,00	225,00	Non				0,00	0,00	0,00	0,00	225,00	222,83	2,17
2h	Breuschwickersheim	65	118	09	241	1,92	Accotement	2 500,00	4 800,00	Non				0,00	0,00	0,00	0,00	4 800,00	4 753,70	46,30
2h	Breuschwickersheim	65	45	27	256	2,35	Trottoir	7 500,00	17 625,00	Non				0,00	0,00	0,00	0,00	17 625,00	17 454,99	170,01
2h	Breuschwickersheim	65	221	28	238	0,30	Accotement	2 500,00	750,00	Non				0,00	0,00	0,00	0,00	750,00	742,77	7,23
2h	Breuschwickersheim	65	221	28	286	10,29	Accotement	2 500,00	25 725,00	Non				0,00	0,00	0,00	0,00	25 725,00	25 476,85	248,15
2h	Breuschwickersheim	65	221	28	288	1,10	Accotement	2 500,00	2 750,00	Non				0,00	0,00	0,00	0,00	2 750,00	2 723,47	26,53
2h	Breuschwickersheim	65	221	28	290	0,01	Accotement	2 500,00	25,00	Non				0,00	0,00	0,00	0,00	25,00	24,76	0,24
2h	Breuschwickersheim	65	221	28	292	0,27	Accotement	2 500,00	675,00	Non				0,00	0,00	0,00	0,00	675,00	668,49	6,51
2h	Breuschwickersheim	65	221	28	294	0,13	Accotement	2 500,00	325,00	Non				0,00	0,00	0,00	0,00	325,00	321,86	3,14
2h	Breuschwickersheim	65	221	28	298	0,21	Accotement	2 500,00	525,00	Non				0,00	0,00	0,00	0,00	525,00	519,94	5,06
2h	Breuschwickersheim	65	221	28	300	0,21	Accotement	2 500,00	525,00	Non				0,00	0,00	0,00	0,00	525,00	519,94	5,06
2h	Breuschwickersheim	65	221	28	302	0,05	Accotement	2 500,00	125,00	Non				0,00	0,00	0,00	0,00	125,00	123,79	1,21

ANNEXE 2g et 2 H										COMPTES 211 TERRAINS								COMPTES 215 TRAVAUX		
Ann.	Commune	Code INSEE Com.	RD	Cadastre Section	Cadastre N°	Surface en ares	Nature	€/are	Valeur vénale selon barème (A)	Inscrit dans l'inventaire départemental	Si oui, N° de bien	Inscrit au compte	Montant total aux comptes 211 (B)	Compte 2111	Compte 2115	Compte 2117	Compte 2118	Valorisation des travaux (C=A-B)	Compte 2151 (D=CxRatio2151)	Compte 2152 (E=CxRatio2152)
2h	Breuschwickersheim	65	221	28	304	0,11	Accotement	2 500,00	275,00	Non				0,00	0,00	0,00	0,00	275,00	272,35	2,65
2h	Breuschwickersheim	65	221	28	306	0,03	Accotement	2 500,00	75,00	Non				0,00	0,00	0,00	0,00	75,00	74,28	0,72
2h	Breuschwickersheim	65	221	28	308	0,09	Accotement	2 500,00	225,00	Non				0,00	0,00	0,00	0,00	225,00	222,83	2,17
2h	Breuschwickersheim	65	221	28	310	0,10	Accotement	2 500,00	250,00	Non				0,00	0,00	0,00	0,00	250,00	247,59	2,41
2h	Breuschwickersheim	65	221	28	312	0,06	Accotement	2 500,00	150,00	Non				0,00	0,00	0,00	0,00	150,00	148,55	1,45
2h	Breuschwickersheim	65	221	28	314	0,11	Accotement	2 500,00	275,00	Non				0,00	0,00	0,00	0,00	275,00	272,35	2,65
2h	Breuschwickersheim	65	221	28	316	0,66	Accotement	2 500,00	1 650,00	Non				0,00	0,00	0,00	0,00	1 650,00	1 634,08	15,92
2h	Breuschwickersheim	65	221	28	319	8,11	Accotement	2 500,00	20 275,00	Non				0,00	0,00	0,00	0,00	20 275,00	20 079,42	195,58
2h	Breuschwickersheim	65	221	28	323	0,16	Accotement	2 500,00	400,00	Non				0,00	0,00	0,00	0,00	400,00	396,14	3,86
2h	Breuschwickersheim	65	221	28	324	6,82	Accotement	2 500,00	17 050,00	Non				0,00	0,00	0,00	0,00	17 050,00	16 885,53	164,47
2h	Breuschwickersheim	65	221	28	326	0,18	Accotement	2 500,00	450,00	Non				0,00	0,00	0,00	0,00	450,00	445,66	4,34
2h	Breuschwickersheim	65	221	28	328	0,17	Accotement	2 500,00	425,00	Non				0,00	0,00	0,00	0,00	425,00	420,90	4,10
2h	Breuschwickersheim	65	118	30	164	1,92	Accotement	2 500,00	4 800,00	Non				0,00	0,00	0,00	0,00	4 800,00	4 753,70	46,30
	Sous-total Breuschwickersheim					**241,35**			**2 137 375,00**				**0,00**	**0,00**	**0,00**	**0,00**	**0,00**	**2 137 375,00**	**2 116 757,54**	**20 617,46**
2h	Hangenbieten	182	93	01	66	34,54	Route	10 000,00	345 400,00	Non				0,00	0,00	0,00	0,00	345 400,00	342 068,22	3 331,78
2h	Hangenbieten	182	93	03	58	21,14	Route	10 000,00	211 400,00	Non				0,00	0,00	0,00	0,00	211 400,00	209 360,80	2 039,20
2h	Hangenbieten	182	221	04	64	21,97	Route	10 000,00	219 700,00	Non				0,00	0,00	0,00	0,00	219 700,00	217 580,74	2 119,26
2h	Hangenbieten	182	93	04	65	16,62	Route	10 000,00	166 200,00	Non				0,00	0,00	0,00	0,00	166 200,00	164 596,81	1 603,19
2h	Hangenbieten	182	93	04	122	0,09	Trottoir	7 500,00	675,00	Non				0,00	0,00	0,00	0,00	675,00	668,49	6,51
2h	Hangenbieten	182	93	04	124	0,02	Trottoir	7 500,00	150,00	Non				0,00	0,00	0,00	0,00	150,00	148,55	1,45
2h	Hangenbieten	182	93	04	126	0,17	Trottoir	7 500,00	1 275,00	Non				0,00	0,00	0,00	0,00	1 275,00	1 262,70	12,30
2h	Hangenbieten	182	221	05	48	13,47	Route	10 000,00	134 700,00	Non				0,00	0,00	0,00	0,00	134 700,00	133 400,66	1 299,34
2h	Hangenbieten	182	221	06	220	19,59	Route	10 000,00	195 900,00	Non				0,00	0,00	0,00	0,00	195 900,00	194 010,32	1 889,68
2h	Hangenbieten	182	221	06	279	0,81	Accotement	2 500,00	2 025,00	Non				0,00	0,00	0,00	0,00	2 025,00	2 005,47	19,53
2h	Hangenbieten	182	221	06	280	0,08	Accotement	2 500,00	200,00	Non				0,00	0,00	0,00	0,00	200,00	198,07	1,93
2h	Hangenbieten	182	221	06	282	2,90	Accotement	2 500,00	7 250,00	Non				0,00	0,00	0,00	0,00	7 250,00	7 180,07	69,93
2h	Hangenbieten	182	221	06	288	0,37	Accotement	2 500,00	925,00	Non				0,00	0,00	0,00	0,00	925,00	916,08	8,92
2h	Hangenbieten	182	221	06	290	0,74	Accotement	2 500,00	1 850,00	Non				0,00	0,00	0,00	0,00	1 850,00	1 832,15	17,85
2h	Hangenbieten	182	221	06	292	2,50	Accotement	2 500,00	6 250,00	Non				0,00	0,00	0,00	0,00	6 250,00	6 189,71	60,29
2h	Hangenbieten	182	221	06	294	0,39	Accotement	2 500,00	975,00	Non				0,00	0,00	0,00	0,00	975,00	965,59	9,41
2h	Hangenbieten	182	221	06	296	1,61	Accotement	2 500,00	4 025,00	Non				0,00	0,00	0,00	0,00	4 025,00	3 986,17	38,83
2h	Hangenbieten	182	221	06	298	0,42	Accotement	2 500,00	1 050,00	Non				0,00	0,00	0,00	0,00	1 050,00	1 039,87	10,13
2h	Hangenbieten	182	221	06	300	0,72	Accotement	2 500,00	1 800,00	Non				0,00	0,00	0,00	0,00	1 800,00	1 782,64	17,36
2h	Hangenbieten	182	93	09	150	2,74	Route	10 000,00	27 400,00	Non				0,00	0,00	0,00	0,00	27 400,00	27 135,70	264,30
2h	Hangenbieten	182		10	00DP/0139	2,92	Route	10 000,00	29 200,00	Oui	MAN1951	2118	79,25	0,00	0,00	0,00	79,25	29 120,75	28 839,85	280,90
2h	Hangenbieten	182		10	00DP/0144	1,95	Route	10 000,00	19 500,00	Oui	MAN1952	2118	52,93	0,00	0,00	0,00	52,93	19 447,07	19 259,48	187,59
2h	Hangenbieten	182		10	00DP/0145	8,27	Route	10 000,00	82 700,00	Oui	MAN1953	2118	224,46	0,00	0,00	0,00	224,46	82 475,54	81 679,97	795,57
2h	Hangenbieten	182		20	00DP/0019	10,59	Route	10 000,00	105 900,00	Oui	MAN1954	2118	287,43	0,00	0,00	0,00	287,43	105 612,57	104 593,81	1 018,76
2h	Hangenbieten	182	221	20	369	0,01	Accotement	2 500,00	25,00	Non				0,00	0,00	0,00	0,00	25,00	24,76	0,24
2h	Hangenbieten	182	221	20	371	0,02	Accotement	2 500,00	50,00	Non				0,00	0,00	0,00	0,00	50,00	49,52	0,48
2h	Hangenbieten	182	221	20	373	0,25	Accotement	2 500,00	625,00	Non				0,00	0,00	0,00	0,00	625,00	618,97	6,03
2h	Hangenbieten	182	221	20	375	0,17	Accotement	2 500,00	425,00	Non				0,00	0,00	0,00	0,00	425,00	420,90	4,10
2h	Hangenbieten	182	221	20	377	0,14	Accotement	2 500,00	350,00	Non				0,00	0,00	0,00	0,00	350,00	346,62	3,38
2h	Hangenbieten	182	221	20	380	0,52	Accotement	2 500,00	1 300,00	Non				0,00	0,00	0,00	0,00	1 300,00	1 287,46	12,54
2h	Hangenbieten	182	221	20	382	0,13	Accotement	2 500,00	325,00	Non				0,00	0,00	0,00	0,00	325,00	321,86	3,14
2h	Hangenbieten	182	221	20	384	0,13	Accotement	2 500,00	325,00	Non				0,00	0,00	0,00	0,00	325,00	321,86	3,14
2h	Hangenbieten	182	221	20	386	0,09	Accotement	2 500,00	225,00	Non				0,00	0,00	0,00	0,00	225,00	222,83	2,17
2h	Hangenbieten	182	221	20	388	0,08	Accotement	2 500,00	200,00	Non				0,00	0,00	0,00	0,00	200,00	198,07	1,93
2h	Hangenbieten	182	221	20	390	0,07	Accotement	2 500,00	175,00	Non				0,00	0,00	0,00	0,00	175,00	173,31	1,69
2h	Hangenbieten	182	221	20	392	0,51	Accotement	2 500,00	1 275,00	Non				0,00	0,00	0,00	0,00	1 275,00	1 262,70	12,30
2h	Hangenbieten	182	221	20	394	0,14	Accotement	2 500,00	350,00	Non				0,00	0,00	0,00	0,00	350,00	346,62	3,38
2h	Hangenbieten	182	221	20	396	0,25	Accotement	2 500,00	625,00	Non				0,00	0,00	0,00	0,00	625,00	618,97	6,03
2h	Hangenbieten	182	221	20	397	0,07	Accotement	2 500,00	175,00	Non				0,00	0,00	0,00	0,00	175,00	173,31	1,69
2h	Hangenbieten	182	221	20	402	0,01	Accotement	2 500,00	25,00	Non				0,00	0,00	0,00	0,00	25,00	24,76	0,24
2h	Hangenbieten	182	221	20	404	0,03	Accotement	2 500,00	75,00	Non				0,00	0,00	0,00	0,00	75,00	74,28	0,72
2h	Hangenbieten	182	221	20	406	0,09	Accotement	2 500,00	225,00	Non				0,00	0,00	0,00	0,00	225,00	222,83	2,17
2h	Hangenbieten	182	221	20	408	0,09	Accotement	2 500,00	225,00	Non				0,00	0,00	0,00	0,00	225,00	222,83	2,17
2h	Hangenbieten	182	221	20	410	0,11	Accotement	2 500,00	275,00	Non				0,00	0,00	0,00	0,00	275,00	272,35	2,65
2h	Hangenbieten	182	221	20	412	0,23	Accotement	2 500,00	575,00	Non				0,00	0,00	0,00	0,00	575,00	569,45	5,55

ANNEXE 2g et 2 H										COMPTES 211 TERRAINS								COMPTES 215 TRAVAUX		
Ann.	Commune	Code INSEE Com.	RD	Cadastre Section	Cadastre N°	Surface en ares	Nature	€/are	Valeur vénale selon barème (A)	Inscrit dans l'inventaire départemental	Si oui, N° de bien	Inscrit au compte	Montant total aux comptes 211 (B)	Compte 2111	Compte 2115	Compte 2117	Compte 2118	Valorisation des travaux (C=A-B)	Compte 2151 (D=CxRatio2151)	Compte 2152 (E=CxRatio2152)
2h	Hangenbieten	182	221	20	414	0,02	Accotement	2 500,00	50,00	Non				0,00	0,00	0,00	0,00	50,00	49,52	0,48
2h	Hangenbieten	182	221	20	418	0,12	Accotement	2 500,00	300,00	Non				0,00	0,00	0,00	0,00	300,00	297,11	2,89
2h	Hangenbieten	182	221	20	420	0,01	Accotement	2 500,00	25,00	Non				0,00	0,00	0,00	0,00	25,00	24,76	0,24
2h	Hangenbieten	182	221	20	422	0,01	Accotement	2 500,00	25,00	Non				0,00	0,00	0,00	0,00	25,00	24,76	0,24
2h	Hangenbieten	182	93	21	369	2,47	Accotement	2 500,00	6 175,00	Non				0,00	0,00	0,00	0,00	6 175,00	6 115,43	59,57
2h	Hangenbieten	182	93	21	370	3,68	Accotement	2 500,00	9 200,00	Non				0,00	0,00	0,00	0,00	9 200,00	9 111,26	88,74
2h	Hangenbieten	182	221	21	373	0,76	Accotement	2 500,00	1 900,00	Non				0,00	0,00	0,00	0,00	1 900,00	1 881,67	18,33
2h	Hangenbieten	182	221	21	375	0,17	Zone boisée	2 000,00	340,00	Non				0,00	0,00	0,00	0,00	340,00	336,72	3,28
2h	Hangenbieten	182	221	21	377	11,28	Zone boisée	2 000,00	22 560,00	Non				0,00	0,00	0,00	0,00	22 560,00	22 342,38	217,62
2h	Hangenbieten	182	221	21	379	0,43	Zone boisée	2 000,00	860,00	Non				0,00	0,00	0,00	0,00	860,00	851,70	8,30
2h	Hangenbieten	182	221	21	392	0,14	Accotement	2 500,00	350,00	Non				0,00	0,00	0,00	0,00	350,00	346,62	3,38
2h	Hangenbieten	182	221	21	394	0,51	Accotement	2 500,00	1 275,00	Non				0,00	0,00	0,00	0,00	1 275,00	1 262,70	12,30
2h	Hangenbieten	182	221	21	402	1,88	Accotement	2 500,00	4 700,00	Oui	MAN1955	2118	250,78	0,00	0,00	0,00	250,78	4 449,22	4 406,30	42,92
2h	Hangenbieten	182	221	21	404	0,76	Accotement	2 500,00	1 900,00	Oui	MAN1956	2118	101,38	0,00	0,00	0,00	101,38	1 798,62	1 781,27	17,35
2h	Hangenbieten	182	221	21	405	5,43	Accotement	2 500,00	13 575,00	Non				0,00	0,00	0,00	0,00	13 575,00	13 444,05	130,95
2h	Hangenbieten	182	221	21	411	0,56	Accotement	2 500,00	1 400,00	Non				0,00	0,00	0,00	0,00	1 400,00	1 386,50	13,50
2h	Hangenbieten	182	221	21	413	0,83	Accotement	2 500,00	2 075,00	Non				0,00	0,00	0,00	0,00	2 075,00	2 054,98	20,02
2h	Hangenbieten	182	221	21	417	6,83	Accotement	2 500,00	17 075,00	Non				0,00	0,00	0,00	0,00	17 075,00	16 910,29	164,71
2h	Hangenbieten	182	221	21	419	0,29	Accotement	2 500,00	725,00	Non				0,00	0,00	0,00	0,00	725,00	718,01	6,99
2h	Hangenbieten	182	221	21	421	0,02	Zone boisée	2 000,00	40,00	Non				0,00	0,00	0,00	0,00	40,00	39,61	0,39
2h	Hangenbieten	182	221	21	423	0,31	Zone boisée	2 000,00	620,00	Non				0,00	0,00	0,00	0,00	620,00	614,02	5,98
2h	Hangenbieten	182	221	21	431	0,23	Accotement	2 500,00	575,00	Non				0,00	0,00	0,00	0,00	575,00	569,45	5,55
2h	Hangenbieten	182	221	21	436	0,11	Zone boisée	2 000,00	220,00	Non				0,00	0,00	0,00	0,00	220,00	217,88	2,12
2h	Hangenbieten	182	221	21	438	0,31	Zone boisée	2 000,00	620,00	Non				0,00	0,00	0,00	0,00	620,00	614,02	5,98
2h	Hangenbieten	182	221	21	440	0,79	Zone boisée	2 000,00	1 580,00	Non				0,00	0,00	0,00	0,00	1 580,00	1 564,76	15,24
2h	Hangenbieten	182	221	21	442	0,13	Zone boisée	2 000,00	260,00	Non				0,00	0,00	0,00	0,00	260,00	257,49	2,51
	Sous-total Hangenbieten					**205,84**			**1 662 725,00**				**996,23**	**0,00**	**0,00**	**0,00**	**996,23**	**1 661 728,77**	**1 645 699,47**	**16 029,30**
2h	Kolbsheim	247	93	01	145	12,59	Route	10 000,00	125 900,00	Non				0,00	0,00	0,00	0,00	125 900,00	124 685,55	1 214,45
2h	Kolbsheim	247	93	01	180	0,05	Trottoir	7 500,00	375,00	Oui	MAN2760	2118	1,00	0,00	0,00	0,00	1,00	374,00	370,39	3,61
2h	Kolbsheim	247	93	01	182	0,21	Trottoir	7 500,00	1 575,00	Oui	MAN2761	2118	1,00	0,00	0,00	0,00	1,00	1 574,00	1 558,82	15,18
2h	Kolbsheim	247	93	01	204	0,02	Trottoir	7 500,00	150,00	Non				0,00	0,00	0,00	0,00	150,00	148,55	1,45
2h	Kolbsheim	247	93	01	206	0,45	Trottoir	7 500,00	3 375,00	Non				0,00	0,00	0,00	0,00	3 375,00	3 342,44	32,56
2h	Kolbsheim	247	93	01	208	0,06	Trottoir	7 500,00	450,00	Non				0,00	0,00	0,00	0,00	450,00	445,66	4,34
2h	Kolbsheim	247	93	01	210	0,05	Trottoir	7 500,00	375,00	Non				0,00	0,00	0,00	0,00	375,00	371,38	3,62
2h	Kolbsheim	247	93	01	212	0,07	Trottoir	7 500,00	525,00	Non				0,00	0,00	0,00	0,00	525,00	519,94	5,06
2h	Kolbsheim	247	93	01	214	0,03	Trottoir	7 500,00	225,00	Non				0,00	0,00	0,00	0,00	225,00	222,83	2,17
2h	Kolbsheim	247	111	02	113	35,80	Route	10 000,00	358 000,00	Non				0,00	0,00	0,00	0,00	358 000,00	354 546,68	3 453,32
2h	Kolbsheim	247	111	03	117	17,57	Route	10 000,00	175 700,00	Non				0,00	0,00	0,00	0,00	175 700,00	174 005,17	1 694,83
2h	Kolbsheim	247	93	05	69	20,01	Route	10 000,00	200 100,00	Non				0,00	0,00	0,00	0,00	200 100,00	198 169,80	1 930,20
2h	Kolbsheim	247	93	06	125	21,25	Route	10 000,00	212 500,00	Non				0,00	0,00	0,00	0,00	212 500,00	210 450,19	2 049,81
2h	Kolbsheim	247	93	10	47	5,11	Route	10 000,00	51 100,00	Non				0,00	0,00	0,00	0,00	51 100,00	50 607,08	492,92
2h	Kolbsheim	247	93	11	61	10,37	Route	10 000,00	103 700,00	Non				0,00	0,00	0,00	0,00	103 700,00	102 699,69	1 000,31
2h	Kolbsheim	247	93	12	29	10,56	Route	10 000,00	105 600,00	Non				0,00	0,00	0,00	0,00	105 600,00	104 581,37	1 018,63
2h	Kolbsheim	247	93	13	193	15,45	Route	10 000,00	154 500,00	Non				0,00	0,00	0,00	0,00	154 500,00	153 009,67	1 490,33
2h	Kolbsheim	247	174	17	232	84,66	Route	10 000,00	846 600,00	Non				0,00	0,00	0,00	0,00	846 600,00	838 433,56	8 166,44
2h	Kolbsheim	247	93	17	233	16,91	Route	10 000,00	169 100,00	Non				0,00	0,00	0,00	0,00	169 100,00	167 468,83	1 631,17
2h	Kolbsheim	247	111	24	216	3,25	Route	10 000,00	32 500,00	Non				0,00	0,00	0,00	0,00	32 500,00	32 186,50	313,50
2h	Kolbsheim	247	111	24	251	35,89	Route	10 000,00	358 900,00	Non				0,00	0,00	0,00	0,00	358 900,00	355 437,99	3 462,01
2h	Kolbsheim	247	111	24	252	0,73	Route	10 000,00	7 300,00	Non				0,00	0,00	0,00	0,00	7 300,00	7 229,58	70,42
2h	Kolbsheim	247	111	26	196	12,29	Route	10 000,00	122 900,00	Non				0,00	0,00	0,00	0,00	122 900,00	121 714,49	1 185,51
2h	Kolbsheim	247	111	27	146	36,23	Route	10 000,00	362 300,00	Non				0,00	0,00	0,00	0,00	362 300,00	358 805,20	3 494,80
2h	Kolbsheim	247	111	27	208	2,84	Accotement	2 500,00	7 100,00	Non				0,00	0,00	0,00	0,00	7 100,00	7 031,51	68,49
2h	Kolbsheim	247	111	27	210	0,88	Accotement	2 500,00	2 200,00	Non				0,00	0,00	0,00	0,00	2 200,00	2 178,78	21,22
2h	Kolbsheim	247	111	27	212	0,78	Accotement	2 500,00	1 950,00	Non				0,00	0,00	0,00	0,00	1 950,00	1 931,19	18,81
2h	Kolbsheim	247	111	27	218	0,44	Accotement	2 500,00	1 100,00	Non				0,00	0,00	0,00	0,00	1 100,00	1 089,39	10,61
2h	Kolbsheim	247	111	27	220	0,58	Accotement	2 500,00	1 450,00	Non				0,00	0,00	0,00	0,00	1 450,00	1 436,01	13,99
2h	Kolbsheim	247	111	27	222	0,82	Accotement	2 500,00	2 050,00	Non				0,00	0,00	0,00	0,00	2 050,00	2 030,23	19,77
2h	Kolbsheim	247	93	29	557	0,77	Trottoir	7 500,00	5 775,00	Non				0,00	0,00	0,00	0,00	5 775,00	5 719,29	55,71
2h	Kolbsheim	247	93	29	559	0,56	Trottoir	7 500,00	4 200,00	Non				0,00	0,00	0,00	0,00	4 200,00	4 159,49	40,51
2h	Kolbsheim	247	93	29	561	0,18	Trottoir	7 500,00	1 350,00	Non				0,00	0,00	0,00	0,00	1 350,00	1 336,98	13,02
2h	Kolbsheim	247	93	29	563	0,29	Trottoir	7 500,00	2 175,00	Non				0,00	0,00	0,00	0,00	2 175,00	2 154,02	20,98
2h	Kolbsheim	247	93	29	676	0,42	Route	10 000,00	4 200,00	Non				0,00	0,00	0,00	0,00	4 200,00	4 159,49	40,51
2h	Kolbsheim	247	93	29	677	1,11	Route	10 000,00	11 100,00	Non				0,00	0,00	0,00	0,00	11 100,00	10 992,93	107,07

ANNEXE 2g et 2 H										COMPTES 211 TERRAINS								COMPTES 215 TRAVAUX		
Ann.	Commune	Code INSEE Com.	RD	Cadastre Section	Cadastre N°	Surface en ares	Nature	€/are	Valeur vénale selon barème (A)	Inscrit dans l'inventaire départemental	Si oui, N° de bien	Inscrit au compte	Montant total aux comptes 211 (B)	Compte 2111	Compte 2115	Compte 2117	Compte 2118	Valorisation des travaux (C=A-B)	Compte 2151 (D=CxRatio2151)	Compte 2152 (E=CxRatio2152)
	Sous-total Kolbsheim					**349,28**			**3 438 400,00**				**2,00**	**0,00**	**0,00**	**0,00**	**2,00**	**3 438 398,00**	**3 405 230,67**	**33 167,33**
2h	Osthoffen	363	118	01	137	18,57	Route	10 000,00	185 700,00	Non				0,00	0,00	0,00	0,00	185 700,00	183 908,71	1 791,29
2h	Osthoffen	363	118	02	132	53,66	Route	10 000,00	536 600,00	Non				0,00	0,00	0,00	0,00	536 600,00	531 423,87	5 176,13
2h	Osthoffen	363	118	06	25	3,31	Route	10 000,00	33 100,00	Non				0,00	0,00	0,00	0,00	33 100,00	32 780,71	319,29
2h	Osthoffen	363	118	06	26	22,55	Route	10 000,00	225 500,00	Non				0,00	0,00	0,00	0,00	225 500,00	223 324,79	2 175,21
2h	Osthoffen	363	30	18	207	78,17	Route	10 000,00	781 700,00	Non				0,00	0,00	0,00	0,00	781 700,00	774 159,60	7 540,40
2h	Osthoffen	363	118	38	61	16,41	Route	10 000,00	164 100,00	Non				0,00	0,00	0,00	0,00	164 100,00	162 517,07	1 582,93
2h	Osthoffen	363	118	38	78	0,58	Accotement	2 500,00	1 450,00	Non				0,00	0,00	0,00	0,00	1 450,00	1 436,01	13,99
2h	Osthoffen	363	118	38	84	0,92	Accotement	2 500,00	2 300,00	Non				0,00	0,00	0,00	0,00	2 300,00	2 277,81	22,19
2h	Osthoffen	363	118	39	84	0,13	Accotement	2 500,00	325,00	Non				0,00	0,00	0,00	0,00	325,00	321,86	3,14
2h	Osthoffen	363	118	39	88	0,15	Accotement	2 500,00	375,00	Non				0,00	0,00	0,00	0,00	375,00	371,38	3,62
2h	Osthoffen	363	118	39	90	0,40	Accotement	2 500,00	1 000,00	Non				0,00	0,00	0,00	0,00	1 000,00	990,35	9,65
2h	Osthoffen	363	118	39	92	0,73	Accotement	2 500,00	1 825,00	Non				0,00	0,00	0,00	0,00	1 825,00	1 807,40	17,60
2h	Osthoffen	363	118	39	94	0,21	Accotement	2 500,00	525,00	Non				0,00	0,00	0,00	0,00	525,00	519,94	5,06
2h	Osthoffen	363	118	39	98	0,35	Accotement	2 500,00	875,00	Non				0,00	0,00	0,00	0,00	875,00	866,56	8,44
2h	Osthoffen	363	118	39	100	0,35	Accotement	2 500,00	875,00	Non				0,00	0,00	0,00	0,00	875,00	866,56	8,44
2h	Osthoffen	363	118	39	106	0,59	Accotement	2 500,00	1 475,00	Oui	MAN3399	2118	47,96	0,00	0,00	0,00	47,96	1 427,04	1 413,27	13,77
2h	Osthoffen	363	118	39	110	0,53	Accotement	2 500,00	1 325,00	Non				0,00	0,00	0,00	0,00	1 325,00	1 312,22	12,78
2h	Osthoffen	363	118	39	112	0,43	Accotement	2 500,00	1 075,00	Non				0,00	0,00	0,00	0,00	1 075,00	1 064,63	10,37
2h	Osthoffen	363	118	41	40	10,96	Route	10 000,00	109 600,00	Non				0,00	0,00	0,00	0,00	109 600,00	108 542,78	1 057,22
2h	Osthoffen	363	118	47	498	0,56	Route + trottoir	7 500,00	4 200,00	Non				0,00	0,00	0,00	0,00	4 200,00	4 159,49	40,51
2h	Osthoffen	363	118	47	500	0,04	Trottoir	7 500,00	300,00	Non				0,00	0,00	0,00	0,00	300,00	297,11	2,89
2h	Osthoffen	363	118	47	502	0,78	Trottoir	7 500,00	5 850,00	Non				0,00	0,00	0,00	0,00	5 850,00	5 793,57	56,43
2h	Osthoffen	363	118	47	504	0,29	Trottoir	7 500,00	2 175,00	Oui	MAN3400	2118	66,32	0,00	0,00	0,00	66,32	2 108,68	2 088,34	20,34
2h	Osthoffen	363	118	48	145	0,14	Accotement	2 500,00	350,00	Non				0,00	0,00	0,00	0,00	350,00	346,62	3,38
2h	Osthoffen	363	118	49	130	0,44	Accotement	2 500,00	1 100,00	Non				0,00	0,00	0,00	0,00	1 100,00	1 089,39	10,61
2h	Osthoffen	363	118	49	138	0,33	Accotement	2 500,00	825,00	Non				0,00	0,00	0,00	0,00	825,00	817,04	7,96
2h	Osthoffen	363	118	49	148	0,29	Accotement	2 500,00	725,00	Non				0,00	0,00	0,00	0,00	725,00	718,01	6,99
	Sous-total Osthoffen					**211,87**			**2 065 250,00**				**114,28**	**0,00**	**0,00**	**0,00**	**114,28**	**2 065 135,72**	**2 045 215,09**	**19 920,63**
	TOTAL					**30 379,36**			**259 341 648,00**				**2 228 104,27**	**1 824 846,16**	**2 034,45**	**849,00**	**400 374,66**	**257 113 543,73**	**254 633 385,58**	**2 480 158,15**

Commune	Code INSEE Commune	RD	Cadastre		Surface en are(s)	Nature	Valeur vénale (€)	€/are
			Section	N°				
Blaesheim	49	84	01	147	54,92	Route	549 200	10 000
Blaesheim	49		01	183	0,01	Place de l'Eglise	100	10 000
Blaesheim	49	84	03	249	45,94	Route	459 400	10 000
Blaesheim	49	161	03	256	31,02	Route	310 200	10 000
Blaesheim	49		04	156	1,37	Trottoir voies comunales	10 275	7 500
Blaesheim	49	84	04	157	0,29	Trottoir	2 175	7 500
Blaesheim	49	84	04	179	2,8	Trottoir	21 000	7 500
Blaesheim	49	161	47	352	3,4	Route	34 000	10 000
Blaesheim	49	161	52	210	95	Route	950 000	10 000
Blaesheim	49	84	61	179	13	Accotement	32 500	2 500
Blaesheim	49	84	61	180	3,5	Accotement	8 750	2 500
Blaesheim	49	84	61	181	26,86	Accotement	67 150	2 500
Blaesheim	49	215	62	218	61,2	Accotement + route	306 000	5 000
Blaesheim	49	215	62	219	42,6	Accotement + route	213 000	5 000
Blaesheim	49	84	62	220	1,34	Accotement + route	6 700	5 000
Blaesheim	49	84	62	221	4,91	Accotement	12 275	2 500
Blaesheim	49	84	62	222	15,78	Accotement + route	78 900	5 000
Blaesheim	49	392	64	364	19,48	Accotement	48 700	2 500
Blaesheim	49	392	64	430	8,3	Accotement	20 750	2 500
Blaesheim	49	84	65	397	3,28	Accotement + route	16 400	5 000
Blaesheim	49	84	65	398	44,37	Piste cyclable + accotement	221 850	5 000
Blaesheim	49	161	66	350	10,08	Accotement	25 200	2 500
Blaesheim	49	161	66	351	16,52	Accotement	41 300	2 500
Blaesheim	49	161	66	352	3,36	Accotement	8 400	2 500
Blaesheim	49	161	66	353	14,98	Accotement	37 450	2 500
Blaesheim	49	161	66	354	11,78	Accotement	29 450	2 500

Commune	Code INSEE Commune	RD	Cadastre		Surface en are(s)	Nature	Valeur vénale (€)	€/are
			Section	N°				
Eckbolsheim	118	445	01	67	8,17	Route	81 700	10 000
Eckbolsheim	118	445	01	68	29,54	Route	295 400	10 000
Eckbolsheim	118	445	02	80	39,19	Route	391 900	10 000
Eckbolsheim	118	45	03	52	23,77	Route	237 700	10 000
Eckbolsheim	118	45	04	68	34,59	Route	345 900	10 000
Eckbolsheim	118	745	05	179	21,69	Route	216 900	10 000
Eckbolsheim	118	45	05	228	0,29	Route	2 900	10 000
Eckbolsheim	118	45	05	230	0,03	Route	300	10 000
Eckbolsheim	118	45	05	232	0,08	Route	800	10 000
Eckbolsheim	118	45	05	233	0,04	Route	400	10 000
Eckbolsheim	118	45	06	23	41,91	Route	419 100	10 000
Eckbolsheim	118	45	07	41	42,07	Route	420 700	10 000
Eckbolsheim	118	45	12	335	0,18	Route	1 800	10 000
Eckbolsheim	118	445	12	339	0,07	Piste cyclable	525	7 500
Eckbolsheim	118	445	12	341	0,16	Piste cyclable	1 200	7 500
Eckbolsheim	118	445	12	343	0,21	Piste cyclable	1 575	7 500
Eckbolsheim	118	445	12	345	0,06	Piste cyclable	450	7 500
Eckbolsheim	118	445	12	347	0,05	Piste cyclable	375	7 500
Eckbolsheim	118	445	12	349	0,37	Piste cyclable	2 775	7 500
Eckbolsheim	118	445	12	351	0,11	Piste cyclable	825	7 500
Eckbolsheim	118	445	12	353	0,06	Piste cyclable	450	7 500
Eckbolsheim	118	445	12	355	0,19	Piste cyclable	1 425	7 500
Eckbolsheim	118	445	12	357	0,08	Piste cyclable	600	7 500
Eckbolsheim	118	445	12	359	0,36	Piste cyclable	2 700	7 500
Eckbolsheim	118	445	12	361	0,86	Piste cyclable	6 450	7 500
Eckbolsheim	118	445	12	363	0,19	Piste cyclable	1 425	7 500
Eckbolsheim	118	445	12	365	0,48	Piste cyclable	3 600	7 500
Eckbolsheim	118	445	12	367	0,07	Piste cyclable	525	7 500
Eckbolsheim	118	445	12	369	0,15	Piste cyclable	1 125	7 500
Eckbolsheim	118	445	12	371	0,24	Piste cyclable	1 800	7 500
Eckbolsheim	118	445	12	373	0,14	Piste cyclable	1 050	7 500
Eckbolsheim	118	445	12	375	0,72	Piste cyclable	5 400	7 500
Eckbolsheim	118	445	12	377	0,11	Piste cyclable	825	7 500
Eckbolsheim	118	445	12	379	0,05	Piste cyclable	375	7 500
Eckbolsheim	118	445	12	381	0,01	Piste cyclable	75	7 500
Eckbolsheim	118	445	12	383	0,13	Accotement	325	2 500
Eckbolsheim	118	445	12	385	0,09	Accotement	225	2 500
Eckbolsheim	118	445	12	387	0,43	Accotement	1 075	2 500
Eckbolsheim	118	445	12	388	0,79	Piste cyclable	5 925	7 500
Eckbolsheim	118	445	12	389	66,87	Route	668 700	10 000
Eckbolsheim	118	445	12	390	0,11	Piste cyclable	825	7 500
Eckbolsheim	118	445	12	394	0,07	Piste cyclable	525	7 500
Eckbolsheim	118	445	12	396	0,22	Piste cyclable	1 650	7 500
Eckbolsheim	118	445	12	398	1,06	Piste cyclable	7 950	7 500
Eckbolsheim	118	445	12	406	0,97	Accotement	2 425	2 500

Commune	Code INSEE Commune	RD	Cadastre		Surface en are(s)	Nature	Valeur vénale (€)	€/are
			Section	N°				
Eckbolsheim	118	445	12	409	3,22	Accotement	8 050	2 500
Eckbolsheim	118	445	12	410	0,24	Accotement	600	2 500
Eckbolsheim	118	445	17	85	0,54	Route	5 400	10 000
Eckbolsheim	118	445	17	145	7,14	Route	71 400	10 000
Eckbolsheim	118	445	17	155	1,24	Route	12 400	10 000
Eckbolsheim	118	445	17	157	3,37	Route	33 700	10 000
Eckbolsheim	118	445	17	159	1,57	Accotement	3 925	2 500
Eckbolsheim	118		22	158	7,76	Zone boisée	15 520	2 000
Eckbolsheim	118	45	23	138	25,41	Route	254 100	10 000
Eckbolsheim	118	45	24	257	73,07	Route	730 700	10 000
Eckbolsheim	118	63	30	230	63,83	Route	638 300	10 000
Eckbolsheim	118	63	30	261	0,12	Accotement	300	2 500
Eckbolsheim	118	63	30	263	0,52	Accotement	1 300	2 500
Eckbolsheim	118	63	30	265	0,69	Accotement	1 725	2 500

Commune	Code INSEE Commune	RD	Cadastre		Surface en are(s)	Nature	Valeur vénale (€)	€/are
			Section	N°				
Bischheim	43	185	02	100	14,82	Route	148 200	10 000
Bischheim	43	185	03	107	31,43	Route	314 300	10 000
Bischheim	43	185	06	98	12,99	Route	129 900	10 000
Bischheim	43	185	10	225	33,69	Route	336 900	10 000
Bischheim	43	185	12	6	36,74	Route	367 400	10 000
Bischheim	43	185	16	30	33,95	Route	339 500	10 000
Bischheim	43	185	16	98	3,06	Accotement	7 650	2 500
Bischheim	43	185	17	49	3,13	Trottoir	23 475	7 500
Bischheim	43	185	21	37	1,59	Trottoir	11 925	7 500
Bischheim	43	185	21	42	0,23	Trottoir	1 725	7 500
Bischheim	43	185	21	43	0,2	Trottoir	1 500	7 500
Bischheim	43	185	21	44	1,71	Trottoir	12 825	7 500
Bischheim	43	185	21	45	0,52	Trottoir	3 900	7 500
Bischheim	43	185	21	46	1,02	Trottoir	7 650	7 500
Bischheim	43	185	21	48	0,23	Trottoir	1 725	7 500
Bischheim	43	185	21	50	0,2	Trottoir	1 500	7 500
Bischheim	43	185	21	67	1,74	Trottoir	13 050	7 500
Bischheim	43	185	22	27	24,06	Route	240 600	10 000
Bischheim	43	185	22	56	0,34	Trottoir	2 550	7 500
Bischheim	43		23	90	4,15	Route	41 500	10 000
Bischheim	43		23	92	11,48	Route	114 800	10 000
Bischheim	43		23	159	6,92	Route	69 200	10 000
Bischheim	43		23	160	2,31	Route	23 100	10 000
Bischheim	43	185	23	196	0,1	Trottoir	750	7 500
Bischheim	43	185	23	197	0,04	Trottoir	300	7 500
Bischheim	43	185	23	199	0,4	Trottoir	3 000	7 500
Bischheim	43	185	23	200	0,01	Trottoir	75	7 500
Bischheim	43	885	23	203	0,37	Trottoir	2 775	7 500
Bischheim	43	885	23	204	0,41	Trottoir	3 075	7 500
Bischheim	43	885	23	205	0,29	Trottoir	2 175	7 500
Bischheim	43	885	23	209	0,58	Route	5 800	10 000
Bischheim	43	885	23	265	87,99	Route	879 900	10 000
Bischheim	43		23	301	3,55	Route	35 500	10 000
Bischheim	43		23	310	5,14	Route	51 400	10 000
Bischheim	43	185	23	311	10,12	Route	101 200	10 000
Bischheim	43	885	24	57	0,27	Accotement	675	2 500
Bischheim	43	885	24	87	61,89	Route + accotement	464 175	7 500
Bischheim	43	885	24	90	6,71	Route + accotement	50 325	7 500
Bischheim	43		24	92	5,8	Rue du Triage	58 000	10 000
Bischheim	43		24	101	0,09	Rue du Triage	900	10 000
Bischheim	43	185	24	103	2,18	Route	21 800	10 000
Bischheim	43	885	24	105	78,31	Route + accotement	587 325	7 500
Bischheim	43	185	35	66	46	Route	460 000	10 000
Bischheim	43	185	40	116	20,32	Route	203 200	10 000
Bischheim	43	468	42	88	4,96	Accotement	12 400	2 500
Bischheim	43	468	42	89	10,36	Accotement	25 900	2 500

Commune	Code INSEE Commune	RD	Cadastre		Surface en are(s)	Nature	Valeur vénale (€)	€/are
			Section	N°				
Eckwersheim	119	226	01	83	38,95	Route	389 500	10 000
Eckwersheim	119	226	01	108	0,24	Trottoir	1 800	7 500
Eckwersheim	119	226	02	121	18,61	Route	186 100	10 000
Eckwersheim	119	226	02	156	0,03	Trottoir	225	7 500
Eckwersheim	119	226	02	157	0,13	Trottoir	975	7 500
Eckwersheim	119	226	02	160	0,05	Trottoir	375	7 500
Eckwersheim	119	226	02	167	0,3	Trottoir	2 250	7 500
Eckwersheim	119	226	03	71	19,87	Route	198 700	10 000
Eckwersheim	119	226	03	84	0,07	Trottoir	525	7 500
Eckwersheim	119	226	03	88	0,06	Trottoir	450	7 500
Eckwersheim	119	226	04	74	33,05	Route	330 500	10 000
Eckwersheim	119	226	04	95	0,05	Trottoir	375	7 500
Eckwersheim	119	263	17	157	113,46	Route	1 134 600	10 000
Eckwersheim	119	263	17	179	0,38	Accotement	950	2 500
Eckwersheim	119	263	18	173	86,18	Route	861 800	10 000
Eckwersheim	119	263	19	199	174,01	Route	1 740 100	10 000
Eckwersheim	119	263	21	207	65,7	Route	657 000	10 000
Eckwersheim	119	263	21	210	2,61	Chemin vicinal	13 050	5 000
Eckwersheim	119	263	21	218	9,1	Accotement	22 750	2 500
Eckwersheim	119	263	21	219	4,48	Accotement	11 200	2 500
Eckwersheim	119	263	21	220	0,31	Accotement	775	2 500
Eckwersheim	119		21	226	19,94	Route de Brumath	199 400	10 000
Eckwersheim	119	226	29	744	0,01	Trottoir	75	7 500
Eckwersheim	119	226	29	746	0,28	Trottoir	2 100	7 500
Eckwersheim	119	226	29	748	0,39	Trottoir	2 925	7 500
Eckwersheim	119	226	29	750	0,17	Trottoir	1 275	7 500
Eckwersheim	119	226	29	752	0,1	Trottoir	750	7 500
Eckwersheim	119	226	29	754	0,06	Trottoir	450	7 500
Eckwersheim	119	226	29	758	0,02	Trottoir	150	7 500
Eckwersheim	119	226	29	760	0,08	Trottoir	600	7 500
Eckwersheim	119		30	525	18,78	Chemin d'exploitation	93 900	5 000
Eckwersheim	119	61	30	527	154,42	Route	1 544 200	10 000

Commune	Code INSEE Commune	RD	Cadastre		Surface en ares(s)	Nature	Valeur vénale (€)	€/are
			Section	N°				
Entzheim	124	392	1	168	55,85	Route	558 500	10 000
Entzheim	124	221	1	187	17,5	Route	175 000	10 000
Entzheim	124	221	1	270	3,55	Accotement	8 875	2 500
Entzheim	124	392	2	68	37,43	Route	374 300	10 000
Entzheim	124	392	3	138	31,56	Route	315 600	10 000
Entzheim	124	221	11	21	6,1	Route	61 000	10 000
Entzheim	124	221	11	34	5,17	Accotement	12 925	2 500
Entzheim	124	221	11	35	2,87	Accotement	7 175	2 500
Entzheim	124	221	11	36	2,24	Route	22 400	10 000
Entzheim	124	221	11	51	6,56	Route	65 600	10 000
Entzheim	124	221	11	284	3,48	Route	34 800	10 000
Entzheim	124	221	11	307	3,18	Route	31 800	10 000
Entzheim	124	221	11	341	44,03	Route	440 300	10 000
Entzheim	124	221	11	355	4,16	Route	41 600	10 000
Entzheim	124	221	11	362	0,14	Accotement	350	2 500
Entzheim	124	221	11	411	118,11	Route	1 181 100	10 000
Entzheim	124	221	12	25	0,88	Accotement	2 200	2 500
Entzheim	124	221	12	138	34,34	Route	343 400	10 000
Entzheim	124	221	12	139	25,52	Route	255 200	10 000
Entzheim	124	221	12	144	8,12	Route	81 200	10 000
Entzheim	124	221	12	146	34,07	Route	340 700	10 000
Entzheim	124	221	12	147	35,08	Route	350 800	10 000
Entzheim	124	392	14	291	78,9	Route	789 000	10 000
Entzheim	124	392	26	258	28,72	Route	287 200	10 000
Entzheim	124	392	26	406	40,75	Rue Bugatti	407 500	10 000
Entzheim	124	392	32	215	6,65	Accotement	16 625	2 500
Entzheim	124	221	33	156	81,5	Accotement	203 750	2 500
Entzheim	124		33	285	0,84	Accotement piste cyclable	4 200	5 000
Entzheim	124		33	292	0,08	Accotement piste cyclable	400	5 000
Entzheim	124	221	33	439	5,69	Route	56 900	10 000
Entzheim	124	221	33	513	0,72	Accotement	1 800	2 500
Entzheim	124	392	34	172	0,02	Trottoir	150	7 500
Entzheim	124	392	34	173	0,11	Trottoir	825	7 500
Entzheim	124	400	34	229	8,14	Accotement	20 350	2 500
Entzheim	124	400	34	230	9,35	Route	93 500	10 000
Entzheim	124	400	34	233	97,84	Route	978 400	10 000
Entzheim	124	400	34	236	16,3	Route	163 000	10 000
Entzheim	124	400	34	237	0,9	Accotement	2 250	2 500
Entzheim	124	400	34	240	1,24	Accotement	3 100	2 500
Entzheim	124	400	34	241	1,45	Accotement	3 625	2 500
Entzheim	124	400	34	243	4,53	Route	45 300	10 000
Entzheim	124	400	34	245	2,13	Route	21 300	10 000
Entzheim	124	400	34	247	0,67	Accotement	1 675	2 500
Entzheim	124	400	34	262	115,12	Route	1 151 200	10 000
Entzheim	124	400	34	264	151,37	Route	1 513 700	10 000

Commune	Code INSEE Commune	RD	Cadastre		Surface en ares(s)	Nature	Valeur vénale (€)	€/are
			Section	N°				
Entzheim	124	400	34	266	94,89	Route	948 900	10 000
Entzheim	124	400	34	268	10,95	Route	109 500	10 000
Entzheim	124	392	34	270	36,12	Route	361 200	10 000
Entzheim	124	392	34	272	46,2	Route	462 000	10 000
Entzheim	124	400	34	276	0,8	Route	8 000	10 000
Entzheim	124	392	34	280	3,2	Route	32 000	10 000
Entzheim	124	392	34	282	2,8	Route	28 000	10 000
Entzheim	124	400	34	283	0,4	Accotement	1 000	2 500
Entzheim	124	400	34	285	0,38	Accotement	950	2 500
Entzheim	124	392	34	287	3,2	Route	32 000	10 000
Entzheim	124	392	34	289	2,8	Chemin	14 000	5 000

Commune	Code INSEE Commune	RD	Cadastre		Surface en are(s)	Nature	Valeur vénale (€)	€/are
			Section	N°				
Eschau	131	222	01	77	23,61	Route	236 100	10 000
Eschau	131	221	02	74	28,97	Route	289 700	10 000
Eschau	131	222	03	55	24,99	Route	249 900	10 000
Eschau	131	221	03	56	11,55	Route	115 500	10 000
Eschau	131	221	03	57	25,26	Route	252 600	10 000
Eschau	131	222	04	86	0,03	Trottoir	225	7 500
Eschau	131	222	04	89	21,91	Route	219 100	10 000
Eschau	131	222	04	92	5,63	Route et accotement	42 225	7 500
Eschau	131	222	04	93	6,23	Route	62 300	10 000
Eschau	131	222	05	126	33,15	Route	331 500	10 000
Eschau	131	222	05	127	0,25	Route	2 500	10 000
Eschau	131	222	05	128	0,04	Route	400	10 000
Eschau	131	221	08	157	50,88	Route	508 800	10 000
Eschau	131	221	10	70	21,13	Route	211 300	10 000
Eschau	131	222	11	48	17,49	Route	174 900	10 000
Eschau	131	222	12	58	23,46	Route	234 600	10 000
Eschau	131	222	13	61	23,85	Route	238 500	10 000
Eschau	131	222	25	117	10,69	Route	106 900	10 000
Eschau	131	222	26	180	42,85	Route	428 500	10 000
Eschau	131	221	29	122	0,31	Trottoir	2 325	7 500
Eschau	131	468	30	39	21,96	Route	219 600	10 000
Eschau	131	468	31	91	61,5	Route	615 000	10 000
Eschau	131	221	31	92	65,86	Route	658 600	10 000
Eschau	131	468	34	22	98,54	Route	985 400	10 000
Eschau	131	468	34	45	1,25	Accotement	3 125	2 500
Eschau	131	468	34	47	0,93	Accotement	2 325	2 500
Eschau	131		34	49	0,62	Chemin d'exploitation	3 100	5 000
Eschau	131		34	51	0,53	Chemin d'exploitation	2 650	5 000
Eschau	131		34	53	0,29	Chemin d'exploitation	1 450	5 000
Eschau	131		34	55	4,54	Chemin d'exploitation	22 700	5 000
Eschau	131	468	34	58	3,08	Accotement	7 700	2 500
Eschau	131	468	34	60	6,67	Accotement	16 675	2 500
Eschau	131	468	39	216	80,1	Route	801 000	10 000
Eschau	131	468	40	83	67,97	Route	679 700	10 000
Eschau	131		51	41	3,79	Espace boisé	7 580	2 000

Commune	Code INSEE Commune	RD	Cadastre		Surface en are(s)	Nature	Valeur Vénale (€)	€/are
			Section	N°				
Fegersheim	137	221	01	81	20,04	Route	200 400	10 000
Fegersheim	137	221	02	55	11,85	Route	118 500	10 000
Fegersheim	137	221	06	63	85,14	Route	851 400	10 000
Fegersheim	137	221	07	35	1,81	Route	18 100	10 000
Fegersheim	137	1083	07	78	12,56	Route	125 600	10 000
Fegersheim	137	1083	07	112	0,03	Accotement	75	2 500
Fegersheim	137	1083	07	115	0,18	Accotement	450	2 500
Fegersheim	137	1083	07	118	0,13	Accotement	325	2 500
Fegersheim	137	1083	07	121	0,18	Accotement	450	2 500
Fegersheim	137	1083	07	124	0,35	Accotement	875	2 500
Fegersheim	137	1083	07	127	0,27	Accotement	675	2 500
Fegersheim	137	1083	07	130	0,36	Accotement	900	2 500
Fegersheim	137	1083	07	133	0,39	Accotement	975	2 500
Fegersheim	137	1083	07	136	0,36	Accotement	900	2 500
Fegersheim	137	1083	07	139	0,33	Accotement	825	2 500
Fegersheim	137	1083	07	142	0,33	Accotement	825	2 500
Fegersheim	137	1083	07	145	0,32	Accotement	800	2 500
Fegersheim	137	1083	07	148	0,3	Accotement	750	2 500
Fegersheim	137	1083	07	151	0,28	Accotement	700	2 500
Fegersheim	137	1083	07	154	0,29	Accotement	725	2 500
Fegersheim	137	1083	07	157	0,29	Accotement	725	2 500
Fegersheim	137	1083	07	160	0,6	Accotement	1 500	2 500
Fegersheim	137	1083	07	163	0,31	Accotement	775	2 500
Fegersheim	137	1083	08	212	0,11	Accotement	275	2 500
Fegersheim	137	1083	08	213	0,1	Accotement	250	2 500
Fegersheim	137	1083	08	218	126,78	Route	1 267 800	10 000
Fegersheim	137		08	292	0,15	Chemin d'exploitation	750	5 000
Fegersheim	137		08	294	0,37	Chemin d'exploitation	1 850	5 000
Fegersheim	137		08	295	0,08	Chemin d'exploitation	400	5 000
Fegersheim	137		08	297	0,41	Chemin d'exploitation	2 050	5 000
Fegersheim	137	1083	08	298	0,46	Accotement	1 150	2 500
Fegersheim	137		08	300	0,55	Chemin d'exploitation	2 750	5 000
Fegersheim	137	1083	08	301	0,85	Accotement	2 125	2 500
Fegersheim	137		08	303	0,55	Chemin d'exploitation	2 750	5 000
Fegersheim	137	1083	08	304	0,88	Accotement	2 200	2 500
Fegersheim	137		08	306	0,55	Chemin d'exploitation	2 750	5 000
Fegersheim	137	1083	08	307	0,9	Accotement	2 250	2 500
Fegersheim	137		08	309	0,55	Chemin d'exploitation	2 750	5 000
Fegersheim	137	1083	08	310	0,92	Accotement	2 300	2 500
Fegersheim	137		08	312	1,1	Chemin d'exploitation	5 500	5 000
Fegersheim	137	1083	08	313	1,94	Accotement	4 850	2 500
Fegersheim	137		08	315	0,55	Chemin d'exploitation	2 750	5 000
Fegersheim	137	1083	08	316	1,01	Accotement	2 525	2 500
Fegersheim	137		08	318	1,11	Chemin d'exploitation	5 550	5 000
Fegersheim	137	1083	08	319	2,12	Accotement	5 300	2 500

Commune	Code INSEE Commune	RD	Cadastre		Surface en are(s)	Nature	Valeur Vénale (€)	€/are
			Section	N°				
Fegersheim	137		08	321	1,05	Chemin d'exploitation	5 250	5 000
Fegersheim	137	1083	08	322	2,06	Accotement	5 150	2 500
Fegersheim	137		08	324	0,51	Chemin d'exploitation	2 550	5 000
Fegersheim	137	1083	08	325	1,01	Accotement	2 525	2 500
Fegersheim	137		08	327	0,49	Chemin d'exploitation	2 450	5 000
Fegersheim	137	1083	08	328	0,97	Accotement	2 425	2 500
Fegersheim	137		08	330	0,34	Chemin d'exploitation	1 700	5 000
Fegersheim	137	1083	08	331	0,93	Accotement	2 325	2 500
Fegersheim	137	1083	08	333	0,48	Accotement	1 200	2 500
Fegersheim	137		08	335	0,15	Chemin d'exploitation	750	5 000
Fegersheim	137		08	337	0,76	Chemin d'exploitation	3 800	5 000
Fegersheim	137	1083	08	338	0,81	Accotement	2 025	2 500
Fegersheim	137		08	340	0,56	Chemin d'exploitation	2 800	5 000
Fegersheim	137	1083	08	341	1,01	Accotement	2 525	2 500
Fegersheim	137		08	343	0,53	Chemin d'exploitation	2 650	5 000
Fegersheim	137	1083	08	344	1,09	Accotement	2 725	2 500
Fegersheim	137		08	346	0,56	Chemin d'exploitation	2 800	5 000
Fegersheim	137	1083	08	347	1,18	Accotement	2 950	2 500
Fegersheim	137	1083	08	349	1,89	Accotement	4 725	2 500
Fegersheim	137	1083	08	351	0,14	Accotement	350	2 500
Fegersheim	137		08	353	0,93	Chemin d'exploitation	4 650	5 000
Fegersheim	137	1083	08	354	1,43	Accotement	3 575	2 500
Fegersheim	137		08	356	0,87	Chemin d'exploitation	4 350	5 000
Fegersheim	137	1083	08	357	2,01	Accotement	5 025	2 500
Fegersheim	137		08	361	0,82	Chemin d'exploitation	4 100	5 000
Fegersheim	137	1083	08	362	1,8	Accotement	4 500	2 500
Fegersheim	137	1083	08	367	1,38	Accotement	3 450	2 500
Fegersheim	137		08	369	0,24	Chemin d'exploitation	1 200	5 000
Fegersheim	137	1083	08	370	1,58	Accotement	3 950	2 500
Fegersheim	137	1083	08	372	0,85	Accotement	2 125	2 500
Fegersheim	137	1083	08	378	0,88	Accotement	2 200	2 500
Fegersheim	137	1083	08	380	0,57	Accotement	1 425	2 500
Fegersheim	137	1083	08	386	0,92	Accotement	2 300	2 500
Fegersheim	137	1083	08	391	0,59	Accotement	1 475	2 500
Fegersheim	137	1083	08	394	0,02	Accotement	50	2 500
Fegersheim	137	1083	08	396	0,27	Accotement	675	2 500
Fegersheim	137	1083	08	399	0,18	Accotement	450	2 500
Fegersheim	137	1083	08	401	0,76	Accotement	1 900	2 500
Fegersheim	137	1083	08	403	0,5	Accotement	1 250	2 500
Fegersheim	137	1083	08	406	0,16	Accotement	400	2 500
Fegersheim	137	1083	08	409	0,24	Accotement	600	2 500
Fegersheim	137	1083	08	411	0,5	Accotement	1 250	2 500
Fegersheim	137	1083	08	414	0,17	Accotement	425	2 500
Fegersheim	137	1083	08	417	0,21	Accotement	525	2 500
Fegersheim	137	1083	08	419	0,42	Accotement	1 050	2 500

Commune	Code INSEE Commune	RD	Cadastre		Surface en are(s)	Nature	Valeur Vénale (€)	€/are
			Section	N°				
Fegersheim	137	1083	08	421	0,25	Accotement	625	2 500
Fegersheim	137	1083	08	423	0,76	Accotement	1 900	2 500
Fegersheim	137	1083	09	92	71,19	Route	711 900	10 000
Fegersheim	137	1083	09	173	0,32	Accotement	800	2 500
Fegersheim	137	1083	09	247	1,49	Route	14 900	10 000
Fegersheim	137	1083	09	284	5,42	Accotement	13 550	2 500
Fegersheim	137	1083	09	304	2,7	Route	27 000	10 000
Fegersheim	137	1083	09	305	1,06	Route	10 600	10 000
Fegersheim	137	1083	09	307	0,92	Route	9 200	10 000
Fegersheim	137	1083	09	308	0,14	Route	1 400	10 000
Fegersheim	137	1083	09	310	21,66	Route	216 600	10 000
Fegersheim	137	1083	09	311	0,83	Route	8 300	10 000
Fegersheim	137		09	313	0,23	Chemin d'exploitation	1 150	5 000
Fegersheim	137	1083	09	315	0,12	Accotement	300	2 500
Fegersheim	137		09	317	0,92	Chemin d'exploitation	4 600	5 000
Fegersheim	137	1083	09	318	0,62	Accotement	1 550	2 500
Fegersheim	137		09	320	0,47	Chemin d'exploitation	2 350	5 000
Fegersheim	137	1083	09	321	0,39	Accotement	975	2 500
Fegersheim	137		09	323	0,23	Chemin d'exploitation	1 150	5 000
Fegersheim	137	1083	09	324	0,2	Accotement	500	2 500
Fegersheim	137		09	326	0,24	Chemin d'exploitation	1 200	5 000
Fegersheim	137	1083	09	327	0,21	Accotement	525	2 500
Fegersheim	137		09	329	0,39	Chemin d'exploitation	1 950	5 000
Fegersheim	137	1083	09	330	0,4	Accotement	1 000	2 500
Fegersheim	137		09	332	0,26	Chemin d'exploitation	1 300	5 000
Fegersheim	137	1083	09	333	0,32	Accotement	800	2 500
Fegersheim	137		09	335	0,26	Chemin d'exploitation	1 300	5 000
Fegersheim	137	1083	09	336	0,38	Accotement	950	2 500
Fegersheim	137		09	338	0,54	Chemin d'exploitation	2 700	5 000
Fegersheim	137	1083	09	339	0,89	Accotement	2 225	2 500
Fegersheim	137		09	341	0,29	Chemin d'exploitation	1 450	5 000
Fegersheim	137	1083	09	342	0,49	Accotement	1 225	2 500
Fegersheim	137		09	344	0,28	Chemin d'exploitation	1 400	5 000
Fegersheim	137	1083	09	345	0,49	Accotement	1 225	2 500
Fegersheim	137		09	347	0,3	Chemin d'exploitation	1 500	5 000
Fegersheim	137	1083	09	348	0,5	Accotement	1 250	2 500
Fegersheim	137		09	350	0,3	Chemin d'exploitation	1 500	5 000
Fegersheim	137	1083	09	351	0,49	Accotement	1 225	2 500
Fegersheim	137		09	353	0,31	Chemin d'exploitation	1 550	5 000
Fegersheim	137	1083	09	354	0,46	Accotement	1 150	2 500
Fegersheim	137		09	356	0,31	Chemin d'exploitation	1 550	5 000
Fegersheim	137	1083	09	357	0,45	Accotement	1 125	2 500
Fegersheim	137		09	359	0,3	Chemin d'exploitation	1 500	5 000
Fegersheim	137	1083	09	360	0,43	Accotement	1 075	2 500
Fegersheim	137		09	362	0,3	Chemin d'exploitation	1 500	5 000

Commune	Code INSEE Commune	RD	Cadastre		Surface en are(s)	Nature	Valeur Vénale (€)	€/are
			Section	N°				
Fegersheim	137	1083	09	363	0,41	Accotement	1 025	2 500
Fegersheim	137		09	365	0,61	Chemin d'exploitation	3 050	5 000
Fegersheim	137	1083	09	366	0,87	Accotement	2 175	2 500
Fegersheim	137		09	368	0,38	Chemin d'exploitation	1 900	5 000
Fegersheim	137	1083	09	369	0,54	Accotement	1 350	2 500
Fegersheim	137		09	371	0,38	Chemin d'exploitation	1 900	5 000
Fegersheim	137	1083	09	372	0,56	Accotement	1 400	2 500
Fegersheim	137		09	374	0,66	Chemin d'exploitation	3 300	5 000
Fegersheim	137	1083	09	375	0,93	Accotement	2 325	2 500
Fegersheim	137		09	377	0,4	Chemin d'exploitation	2 000	5 000
Fegersheim	137	1083	09	378	0,57	Accotement	1 425	2 500
Fegersheim	137		09	380	0,4	Chemin d'exploitation	2 000	5 000
Fegersheim	137	1083	09	381	0,58	Accotement	1 450	2 500
Fegersheim	137		09	383	0,44	Chemin d'exploitation	2 200	5 000
Fegersheim	137	1083	09	384	0,63	Accotement	1 575	2 500
Fegersheim	137		09	386	0,87	Chemin d'exploitation	4 350	5 000
Fegersheim	137	1083	09	387	1,28	Accotement	3 200	2 500
Fegersheim	137		09	389	0,44	Chemin d'exploitation	2 200	5 000
Fegersheim	137	1083	09	390	0,67	Accotement	1 675	2 500
Fegersheim	137		09	392	0,42	Chemin d'exploitation	2 100	5 000
Fegersheim	137	1083	09	393	0,69	Accotement	1 725	2 500
Fegersheim	137		09	395	0,02	Chemin d'exploitation	100	5 000
Fegersheim	137		09	397	0,29	Chemin d'exploitation	1 450	5 000
Fegersheim	137	1083	09	398	0,02	Accotement	50	2 500
Fegersheim	137		09	400	0,41	Chemin d'exploitation	2 050	5 000
Fegersheim	137	1083	09	401	1,01	Accotement	2 525	2 500
Fegersheim	137		09	403	0,55	Chemin d'exploitation	2 750	5 000
Fegersheim	137	1083	09	404	0,53	Accotement	1 325	2 500
Fegersheim	137		09	406	0,53	Chemin d'exploitation	2 650	5 000
Fegersheim	137	1083	09	407	0,87	Accotement	2 175	2 500
Fegersheim	137		09	409	0,81	Chemin d'exploitation	4 050	5 000
Fegersheim	137	1083	09	410	1,34	Accotement	3 350	2 500
Fegersheim	137		09	412	0,55	Chemin d'exploitation	2 750	5 000
Fegersheim	137	1083	09	413	0,97	Accotement	2 425	2 500
Fegersheim	137		09	415	0,56	Chemin d'exploitation	2 800	5 000
Fegersheim	137	1083	09	416	0,94	Accotement	2 350	2 500
Fegersheim	137		09	418	0,55	Chemin d'exploitation	2 750	5 000
Fegersheim	137	1083	09	419	0,93	Accotement	2 325	2 500
Fegersheim	137		09	421	0,55	Chemin d'exploitation	2 750	5 000
Fegersheim	137	1083	09	422	0,91	Accotement	2 275	2 500
Fegersheim	137		09	424	0,55	Chemin d'exploitation	2 750	5 000
Fegersheim	137	1083	09	425	0,9	Accotement	2 250	2 500
Fegersheim	137		09	427	0,56	Chemin d'exploitation	2 800	5 000
Fegersheim	137	1083	09	428	0,9	Accotement	2 250	2 500
Fegersheim	137		09	429	0,11	Chemin d'exploitation	550	5 000

Commune	Code INSEE Commune	RD	Cadastre		Surface en are(s)	Nature	Valeur Vénale (€)	€/are
			Section	N°				
Fegersheim	137		09	430	0,63	Chemin d'exploitation	3 150	5 000
Fegersheim	137	1083	09	431	0,89	Accotement	2 225	2 500
Fegersheim	137		09	432	0,06	Chemin d'exploitation	300	5 000
Fegersheim	137	1083	09	433	0,69	Accotement	1 725	2 500
Fegersheim	137	1083	09	435	0,04	Route	400	10 000
Fegersheim	137	1083	09	438	137,21	Route	1 372 100	10 000
Fegersheim	137	1083	09	484	0,18	Accotement	450	2 500
Fegersheim	137	1083	10	259	0,03	Accotement	75	2 500
Fegersheim	137	1083	10	261	0,21	Accotement	525	2 500
Fegersheim	137	1083	10	263	0,62	Accotement	1 550	2 500
Fegersheim	137	1083	10	264	0,39	Accotement	975	2 500
Fegersheim	137	1083	10	266	0,75	Accotement	1 875	2 500
Fegersheim	137	1083	10	267	1,58	Route	15 800	10 000
Fegersheim	137	1083	10	269	0,43	Accotement	1 075	2 500
Fegersheim	137	1083	10	270	1,35	Route	13 500	10 000
Fegersheim	137	1083	10	272	0,32	Accotement	800	2 500
Fegersheim	137	1083	10	273	0,91	Route	9 100	10 000
Fegersheim	137	1083	10	275	0,3	Accotement	750	2 500
Fegersheim	137	1083	10	276	0,91	Route	9 100	10 000
Fegersheim	137	1083	10	278	0,49	Accotement	1 225	2 500
Fegersheim	137	1083	10	279	1,48	Route	14 800	10 000
Fegersheim	137	1083	10	281	0,25	Accotement	625	2 500
Fegersheim	137	1083	10	282	0,74	Route	7 400	10 000
Fegersheim	137	1083	10	284	0,49	Accotement	1 225	2 500
Fegersheim	137	1083	10	285	1,54	Route	15 400	10 000
Fegersheim	137	1083	10	287	0,5	Accotement	1 250	2 500
Fegersheim	137	1083	10	288	1,62	Route	16 200	10 000
Fegersheim	137	1083	10	290	0,25	Accotement	625	2 500
Fegersheim	137	1083	10	291	0,82	Route	8 200	10 000
Fegersheim	137	1083	10	293	0,48	Accotement	1 200	2 500
Fegersheim	137	1083	10	294	1,52	Route	15 200	10 000
Fegersheim	137	1083	10	296	0,5	Accotement	1 250	2 500
Fegersheim	137	1083	10	297	1,24	Route	12 400	10 000
Fegersheim	137	1083	10	299	0,25	Accotement	625	2 500
Fegersheim	137	1083	10	300	0,53	Accotement	1 325	2 500
Fegersheim	137	1083	10	302	0,49	Accotement	1 225	2 500
Fegersheim	137	1083	10	303	0,87	Accotement	2 175	2 500
Fegersheim	137	1083	10	305	0,41	Accotement	1 025	2 500
Fegersheim	137	1083	10	306	0,38	Accotement	950	2 500
Fegersheim	137	1083	10	308	0,47	Accotement	1 175	2 500
Fegersheim	137	1083	10	309	0,05	Accotement	125	2 500
Fegersheim	137		10	313	2,32	Chemin d'exploitation	11 600	5 000
Fegersheim	137		10	315	1,37	Chemin d'exploitation	6 850	5 000
Fegersheim	137		10	335	1,56	Chemin d'exploitation	7 800	5 000
Fegersheim	137		10	337	0,72	Chemin d'exploitation	3 600	5 000

Commune	Code INSEE Commune	RD	Cadastre		Surface en are(s)	Nature	Valeur Vénale (€)	€/are
			Section	N°				
Fegersheim	137		10	339	1,29	Chemin d'exploitation	6 450	5 000
Fegersheim	137		10	341	1,11	Chemin d'exploitation	5 550	5 000
Fegersheim	137		10	343	0,48	Chemin d'exploitation	2 400	5 000
Fegersheim	137		10	345	0,89	Chemin d'exploitation	4 450	5 000
Fegersheim	137		10	347	0,78	Chemin d'exploitation	3 900	5 000
Fegersheim	137		10	349	1,08	Chemin d'exploitation	5 400	5 000
Fegersheim	137		10	351	0,51	Chemin d'exploitation	2 550	5 000
Fegersheim	137		10	352	0,85	Chemin d'exploitation	4 250	5 000
Fegersheim	137	221	13	216	0,51	Accotement	1 275	2 500
Fegersheim	137	221	13	218	4,96	Route	49 600	10 000
Fegersheim	137	1083	17	93	2,57	Accotement	6 425	2 500
Fegersheim	137	1083	17	176	2,1	Route	21 000	10 000
Fegersheim	137	1083	17	179	15,51	Route	155 100	10 000
Fegersheim	137	1083	17	182	10,3	Route	103 000	10 000
Fegersheim	137	1083	17	184	0,41	Route	4 100	10 000
Fegersheim	137	1083	17	185	1,39	Route	13 900	10 000
Fegersheim	137	1083	17	188	1,39	Route	13 900	10 000
Fegersheim	137	1083	17	190	0,37	Accotement	925	2 500
Fegersheim	137	1083	17	192	0,74	Accotement	1 850	2 500
Fegersheim	137	1083	17	193	0,13	Accotement	325	2 500
Fegersheim	137	1083	17	195	2,1	Accotement	5 250	2 500
Fegersheim	137	1083	17	196	2,21	Accotement	5 525	2 500
Fegersheim	137	1083	17	198	2,96	Accotement	7 400	2 500
Fegersheim	137	1083	17	199	13,83	Route	138 300	10 000
Fegersheim	137	1083	17	201	1,95	Accotement	4 875	2 500
Fegersheim	137	1083	17	202	5,24	Route	52 400	10 000
Fegersheim	137	1083	17	203	0,44	Accotement	1 100	2 500
Fegersheim	137	1083	17	204	0,77	Accotement	1 925	2 500
Fegersheim	137	1083	17	205	4,78	Route	47 800	10 000
Fegersheim	137	1083	17	207	0,35	Route	3 500	10 000
Fegersheim	137	1083	17	237	0,33	Accotement	825	2 500
Fegersheim	137	1083	17	239	1,03	Route	10 300	10 000
Fegersheim	137	1083	17	240	2,06	Route	20 600	10 000
Fegersheim	137	1083	17	242	18,7	Accotement	46 750	2 500
Fegersheim	137	1083	17	244	2,06	Accotement	5 150	2 500
Fegersheim	137	1083	17	246	2	Accotement	5 000	2 500
Fegersheim	137	1083	17	248	0,16	Accotement	400	2 500
Fegersheim	137		17	252	4,75	Chemin d'exploitation	23 750	5 000
Fegersheim	137		17	254	3,33	Chemin d'exploitation	16 650	5 000
Fegersheim	137		17	256	4,27	Chemin d'exploitation	21 350	5 000
Fegersheim	137		17	258	9,13	Chemin d'exploitation	45 650	5 000
Fegersheim	137		17	260	7,74	Chemin d'exploitation	38 700	5 000
Fegersheim	137		17	282	17,81	Champ	35 620	2 000
Fegersheim	137		17	285	0,81	Champ	1 620	2 000
Fegersheim	137		17	284	0,96	Chemin d'exploitation	4 800	5 000

Commune	Code INSEE Commune	RD	Cadastre		Surface en are(s)	Nature	Valeur Vénale (€)	€/are
			Section	N°				
Fegersheim	137		17	288	1,22	Champ	2 440	2 000
Fegersheim	137		17	289	0,99	Champ	1 980	2 000
Fegersheim	137	1083	17	291	0,78	Accotement	1 950	2 500
Fegersheim	137		17	292	1,35	Chemin d'exploitation	6 750	5 000
Fegersheim	137	1083	18	131	67,48	Route	674 800	10 000
Fegersheim	137	1083	18	143	10,14	Route	101 400	10 000
Fegersheim	137	1083	18	146	13,91	Route	139 100	10 000
Fegersheim	137	1083	18	150	11,61	Route	116 100	10 000
Fegersheim	137	1083	18	155	0,4	Route	4 000	10 000
Fegersheim	137	1083	18	157	0,49	Route	4 900	10 000
Fegersheim	137	1083	19	82	1	Route	10 000	10 000
Fegersheim	137	1083	19	89	55,25	Route	552 500	10 000
Fegersheim	137	1083	19	90	0,51	Route	5 100	10 000
Fegersheim	137	1083	19	456	10,71	Route	107 100	10 000
Fegersheim	137	1083	19	457	4,04	Route	40 400	10 000
Fegersheim	137	1083	19	460	1,13	Route	11 300	10 000
Fegersheim	137	1083	19	463	0,69	Route	6 900	10 000
Fegersheim	137	1083	19	466	0,73	Route	7 300	10 000
Fegersheim	137	1083	19	469	1,2	Route	12 000	10 000
Fegersheim	137	1083	19	470	0,6	Route	6 000	10 000
Fegersheim	137	1083	19	497	5,33	Route	53 300	10 000
Fegersheim	137		19	499	5,29	Rue du Commerce	52 900	10 000
Fegersheim	137	1083	19	533	160,13	Route	1 601 300	10 000
Fegersheim	137		19	595	4,71	Rue du Commerce	47 100	10 000
Fegersheim	137	1083	19	601	1,85	Route	18 500	10 000
Fegersheim	137		19	611	3,26	Rue du Commerce	32 600	10 000
Fegersheim	137		19	658	8,13	Route	81 300	10 000
Fegersheim	137	1083	20	116	9,81	Route	98 100	10 000
Fegersheim	137	1083	20	117	0,32	Route	3 200	10 000
Fegersheim	137	1083	20	119	56,87	Route	568 700	10 000
Fegersheim	137	1083	20	173	0,14	Route	1 400	10 000
Fegersheim	137	1083	20	224	2,02	Route	20 200	10 000
Fegersheim	137	1083	20	226	2,69	Route	26 900	10 000
Fegersheim	137	1083	21	186	73,85	Route	738 500	10 000
Fegersheim	137	221	22	189	54,02	Route	540 200	10 000
Fegersheim	137	221	22	534	0,19	Trottoir	1 425	7 500
Fegersheim	137	221	22	536	0,12	Trottoir	900	7 500
Fegersheim	137	221	22	538	0,12	Trottoir	900	7 500
Fegersheim	137	221	22	540	0,11	Trottoir	825	7 500
Fegersheim	137	221	24	80	44,15	Route	441 500	10 000
Fegersheim	137	221	25	108	10,36	Route	103 600	10 000
Fegersheim	137	221	33	234	67,78	Route	677 800	10 000
Fegersheim	137	221	33	296	0,18	Trottoir	1 350	7 500
Fegersheim	137	221	33	297	0,37	Route	3 700	10 000

Commune	Code INSEE Commune	RD	Cadastre		Surface en are(s)	Nature	Valeur vénale (€)	€/are
			Section	N°				
Geispolsheim	152	84	01	194	41,32	Route	413 200	10 000
Geispolsheim	152	221	01	195	54,41	Route	544 100	10 000
Geispolsheim	152	221	01	196	15,79	Route	157 900	10 000
Geispolsheim	152	221	01	291	0,25	Route	2 500	10 000
Geispolsheim	152	84	03	190	54,62	Route	546 200	10 000
Geispolsheim	152	221	06	660	45,3	Route	453 000	10 000
Geispolsheim	152	221	06	712	1,12	Piste cyclable	8 400	7 500
Geispolsheim	152	221	06	713	0,36	Piste cyclable	2 700	7 500
Geispolsheim	152	84	08	502	0,29	Accotement	725	2 500
Geispolsheim	152	84	08	504	0,16	Accotement	400	2 500
Geispolsheim	152	84	08	506	0,14	Accotement	350	2 500
Geispolsheim	152	84	08	508	0,16	Accotement	400	2 500
Geispolsheim	152	84	08	510	0,11	Accotement	275	2 500
Geispolsheim	152	84	08	512	0,03	Accotement	75	2 500
Geispolsheim	152	84	08	514	0,1	Accotement	250	2 500
Geispolsheim	152	84	08	516	0,04	Accotement	100	2 500
Geispolsheim	152	84	08	518	0,1	Accotement	250	2 500
Geispolsheim	152	84	08	520	0,25	Accotement	625	2 500
Geispolsheim	152	84	08	522	0,14	Accotement	350	2 500
Geispolsheim	152	84	08	524	0,12	Accotement	300	2 500
Geispolsheim	152	84	08	526	0,2	Accotement	500	2 500
Geispolsheim	152	84	08	528	0,16	Accotement	400	2 500
Geispolsheim	152	84	08	530	0,11	Accotement	275	2 500
Geispolsheim	152	84	08	532	0,04	Accotement	100	2 500
Geispolsheim	152	84	08	534	0,14	Accotement	350	2 500
Geispolsheim	152	84	08	536	0,08	Accotement	200	2 500
Geispolsheim	152	84	08	538	0,12	Accotement	300	2 500
Geispolsheim	152	84	08	540	0,13	Accotement	325	2 500
Geispolsheim	152	84	08	542	0,11	Accotement	275	2 500
Geispolsheim	152	84	08	544	0,19	Accotement	475	2 500
Geispolsheim	152	84	08	546	0,29	Accotement	725	2 500
Geispolsheim	152	84	08	548	0,21	Accotement	525	2 500
Geispolsheim	152	84	08	550	0,24	Accotement	600	2 500
Geispolsheim	152	84	08	552	0,25	Accotement	625	2 500
Geispolsheim	152	84	08	554	0,14	Accotement	350	2 500
Geispolsheim	152	84	08	556	0,31	Accotement	775	2 500
Geispolsheim	152	84	08	558	0,17	Accotement	425	2 500
Geispolsheim	152	84	08	560	0,25	Accotement	625	2 500
Geispolsheim	152	84	08	562	0,12	Accotement	300	2 500
Geispolsheim	152	84	08	564	0,38	Accotement	950	2 500
Geispolsheim	152	84	08	566	0,25	Accotement	625	2 500
Geispolsheim	152	84	08	568	0,26	Accotement	650	2 500
Geispolsheim	152	84	08	570	0,26	Accotement	650	2 500
Geispolsheim	152	84	08	572	0,3	Accotement	750	2 500
Geispolsheim	152	84	08	574	0,37	Accotement	925	2 500

Commune	Code INSEE Commune	RD	Cadastre		Surface en are(s)	Nature	Valeur vénale (€)	€/are
			Section	N°				
Geispolsheim	152	84	08	576	0,61	Accotement	1 525	2 500
Geispolsheim	152	84	08	578	0,35	Accotement	875	2 500
Geispolsheim	152	84	08	580	0,18	Accotement	450	2 500
Geispolsheim	152	84	08	582	0,27	Accotement	675	2 500
Geispolsheim	152	84	08	588	0,28	Accotement	700	2 500
Geispolsheim	152	84	08	590	0,28	Accotement	700	2 500
Geispolsheim	152	84	08	592	0,37	Accotement	925	2 500
Geispolsheim	152	84	08	594	0,72	Accotement	1 800	2 500
Geispolsheim	152	84	08	596	0,41	Route + trottoir	3 075	7 500
Geispolsheim	152	84	08	598	0,27	Rond point	2 700	10 000
Geispolsheim	152	84	08	600	0,23	Rond point	2 300	10 000
Geispolsheim	152		08	902	0,1	Trottoir rue de Séné	750	7 500
Geispolsheim	152	84	08	903	0,98	Rond point + trottoir	9 800	10 000
Geispolsheim	152	84	08	906	0,13	Trottoir	975	7 500
Geispolsheim	152	84	08	907	0,01	Trottoir	75	7 500
Geispolsheim	152	222	24	92	63,19	Route	631 900	10 000
Geispolsheim	152	222	24	109	3,69	Piste cyclable	27 675	7 500
Geispolsheim	152	222	24	112	9,18	Piste cyclable + accotement	45 900	5 000
Geispolsheim	152	222	25	152	49,68	Route	496 800	10 000
Geispolsheim	152	222	25	159	18,75	Piste cyclable + accotement	93 750	5 000
Geispolsheim	152	222	25	160	8,27	Piste cyclable + accotement	41 350	5 000
Geispolsheim	152	222	25	391	1,64	Piste cyclable + accotement	8 200	5 000
Geispolsheim	152	222	25	393	0,41	Piste cyclable + accotement	2 050	5 000
Geispolsheim	152	222	25	395	2,35	Accotement	5 875	2 500
Geispolsheim	152	222	25	397	1,44	Trottoir	10 800	7 500
Geispolsheim	152	222	25	399	3,92	Route	39 200	10 000
Geispolsheim	152	222	25	434	0,44	Piste cyclable	3 300	7 500
Geispolsheim	152	222	25	436	0,48	Piste cyclable	3 600	7 500
Geispolsheim	152	222	25	438	0,47	Piste cyclable	3 525	7 500
Geispolsheim	152	222	25	440	0,47	Piste cyclable	3 525	7 500
Geispolsheim	152	222	25	446	4,65	Piste cyclable	34 875	7 500
Geispolsheim	152	222	25	448	2,57	Piste cyclable	19 275	7 500
Geispolsheim	152	222	26	131	5,93	Piste cyclable	44 475	7 500
Geispolsheim	152	484	26	144	5,72	Route	57 200	10 000
Geispolsheim	152	222	26	211	0,25	Trottoir	1 875	7 500
Geispolsheim	152	222	26	213	0,96	Trottoir	7 200	7 500
Geispolsheim	152	484	26	256	18,29	Route	182 900	10 000
Geispolsheim	152	484	26	289	1,58	Route	15 800	10 000
Geispolsheim	152	484	26	291	1,48	Accotement + trottoir	7 400	5 000
Geispolsheim	152	84	30	332	39,65	Route	396 500	10 000
Geispolsheim	152	84	30	510	0,23	Accotement	575	2 500
Geispolsheim	152	84	30	512	0,16	Accotement	400	2 500
Geispolsheim	152	84	30	514	0,12	Accotement	300	2 500
Geispolsheim	152	84	30	516	0,33	Accotement	825	2 500
Geispolsheim	152	84	30	518	0,46	Accotement	1 150	2 500

Commune	Code INSEE Commune	RD	Cadastre		Surface en are(s)	Nature	Valeur vénale (€)	€/are
			Section	N°				
Geispolsheim	152	84	30	522	0,31	Accotement	775	2 500
Geispolsheim	152	84	30	524	0,35	Accotement	875	2 500
Geispolsheim	152	84	30	526	0,41	Accotement	1 025	2 500
Geispolsheim	152	84	30	528	0,62	Accotement	1 550	2 500
Geispolsheim	152	84	30	530	0,59	Accotement	1 475	2 500
Geispolsheim	152	84	30	532	0,19	Accotement	475	2 500
Geispolsheim	152	84	30	534	0,15	Accotement	375	2 500
Geispolsheim	152	84	30	536	0,23	Accotement	575	2 500
Geispolsheim	152	84	30	538	0,08	Accotement	200	2 500
Geispolsheim	152	84	30	540	0,19	Accotement	475	2 500
Geispolsheim	152	84	30	542	0,21	Accotement	525	2 500
Geispolsheim	152	84	30	544	0,64	Accotement	1 600	2 500
Geispolsheim	152	84	30	546	0,32	Accotement	800	2 500
Geispolsheim	152	84	30	548	0,36	Accotement	900	2 500
Geispolsheim	152	84	30	550	0,56	Accotement	1 400	2 500
Geispolsheim	152	84	30	552	0,13	Accotement	325	2 500
Geispolsheim	152	84	30	554	0,08	Accotement	200	2 500
Geispolsheim	152	84	30	556	0,14	Accotement	350	2 500
Geispolsheim	152	84	30	558	0,25	Accotement	625	2 500
Geispolsheim	152	84	30	560	0,38	Accotement	950	2 500
Geispolsheim	152	84	30	562	0,26	Accotement	650	2 500
Geispolsheim	152	84	30	564	0,22	Accotement	550	2 500
Geispolsheim	152	84	30	566	0,26	Accotement	650	2 500
Geispolsheim	152	84	30	568	0,25	Accotement	625	2 500
Geispolsheim	152	84	30	570	0,51	Accotement	1 275	2 500
Geispolsheim	152	84	30	572	0,23	Accotement	575	2 500
Geispolsheim	152	84	30	591	0,13	Trottoir	975	7 500
Geispolsheim	152	484	31	86	31,24	Route	312 400	10 000
Geispolsheim	152	484	31	138	0,22	Trottoir	1 650	7 500
Geispolsheim	152	484	31	139	3,38	Trottoir	25 350	7 500
Geispolsheim	152	484	31	266	62,99	Route	629 900	10 000
Geispolsheim	152	84	31	343	0,63	Trottoir	4 725	7 500
Geispolsheim	152	84	32	72	1,14	Route	11 400	10 000
Geispolsheim	152	84	32	94	0,15	Trottoir	1 125	7 500
Geispolsheim	152	84	32	116	1,42	Route	14 200	10 000
Geispolsheim	152	84	32	118	4,35	Route	43 500	10 000
Geispolsheim	152	84	32	160	4,53	Route	45 300	10 000
Geispolsheim	152	84	32	194	7,87	Route	78 700	10 000
Geispolsheim	152	84	32	196	17,64	Route	176 400	10 000
Geispolsheim	152	84	32	198	5	Route	50 000	10 000
Geispolsheim	152	84	32	200	0,97	Route	9 700	10 000
Geispolsheim	152	84	32	202	0,26	Accotement	650	2 500
Geispolsheim	152	84	32	207	5,68	Route	56 800	10 000
Geispolsheim	152	84	32	210	3,48	Route	34 800	10 000
Geispolsheim	152	84	32	212	2,01	Route	20 100	10 000

Commune	Code INSEE Commune	RD	Cadastre		Surface en are(s)	Nature	Valeur vénale (€)	€/are
			Section	N°				
Geispolsheim	152	84	32	296	4,7	Route	47 000	10 000
Geispolsheim	152	222	33	95	75	Route	750 000	10 000
Geispolsheim	152	84	33	96	30,68	Route	306 800	10 000
Geispolsheim	152	84	33	97	29,35	Route	293 500	10 000
Geispolsheim	152	222	33	117	10,04	Route	100 400	10 000
Geispolsheim	152	222	33	122	1,81	Accotement	4 525	2 500
Geispolsheim	152	222	33	300	10,69	Route	106 900	10 000
Geispolsheim	152	222	33	325	0,28	Trottoir	2 100	7 500
Geispolsheim	152	222	33	464	1,54	Route + accotement	11 550	7 500
Geispolsheim	152	222	33	465	0,53	Station de gaz naturel	5 300	10 000
Geispolsheim	152	222	33	466	1,37	Route + accotement	10 275	7 500
Geispolsheim	152	222	33	472	7,69	Accotement	19 225	2 500
Geispolsheim	152	222	33	473	0,82	Station de gaz naturel	8 200	10 000
Geispolsheim	152	484	34	91	5,06	Route + champ	37 950	7 500
Geispolsheim	152	222	34	92	6,6	Accotement	16 500	2 500
Geispolsheim	152	222	34	108	98,68	Route	986 800	10 000
Geispolsheim	152	222	34	111	30,61	Route	306 100	10 000
Geispolsheim	152	484	34	113	2,8	Accotement + piste cyclable	14 000	5 000
Geispolsheim	152	222	34	116	18,7	Route	187 000	10 000
Geispolsheim	152	222	34	118	15,61	Route	156 100	10 000
Geispolsheim	152	222	34	121	39,1	Route	391 000	10 000
Geispolsheim	152	484	34	123	1,58	Accotement piste cyclable	3 950	2 500
Geispolsheim	152	222	34	124	2,1	Trottoir + piste cyclable	15 750	7 500
Geispolsheim	152	222	34	156	2,15	Rond point RD 222/rue de	21 500	10 000
Geispolsheim	152	222	34	158	3,22	Route	32 200	10 000
Geispolsheim	152	484	35	170	7,38	Route	73 800	10 000
Geispolsheim	152	222	36	110	29,69	Route	296 900	10 000
Geispolsheim	152	222	36	112	42,97	Route	429 700	10 000
Geispolsheim	152	222	36	149	0,56	Route	5 600	10 000
Geispolsheim	152	222	36	168	7,01	Route	70 100	10 000
Geispolsheim	152	222	36	190	6,69	Route	66 900	10 000
Geispolsheim	152	222	36	219	1,5	Route	15 000	10 000
Geispolsheim	152	222	36	221	1,43	Route	14 300	10 000
Geispolsheim	152	222	36	222	0,97	Route	9 700	10 000
Geispolsheim	152	222	36	278	7,48	Route	74 800	10 000
Geispolsheim	152	222	36	280	4,78	Route	47 800	10 000
Geispolsheim	152	222	36	283	15,05	Route	150 500	10 000
Geispolsheim	152	222	36	285	2,52	Trottoir	18 900	7 500
Geispolsheim	152	222	36	286	37,53	Route	375 300	10 000
Geispolsheim	152		39	169	5,1	Accotement + route	25 500	5 000
Geispolsheim	152		39	311	1,57	Zone boisée	3 140	2 000
Geispolsheim	152		39	312	1,18	Zone boisée	2 360	2 000
Geispolsheim	152		39	313	0,75	Zone boisée	1 500	2 000
Geispolsheim	152	222	39	321	3,28	Route + accotement	24 600	7 500
Geispolsheim	152		39	333	3,03	Fossé	7 575	2 500

Commune	Code INSEE Commune	RD	Cadastre		Surface en are(s)	Nature	Valeur vénale (€)	€/are
			Section	N°				
Geispolsheim	152		39	335	4,36	Accotement + route	21 800	5 000
Geispolsheim	152		39	352	2,7	Fossé	6 750	2 500
Geispolsheim	152		39	386	1,3	Route	13 000	10 000
Geispolsheim	152		39	387	0,92	Route	9 200	10 000
Geispolsheim	152		39	388	3,98	Route	39 800	10 000
Geispolsheim	152		39	521	3,4	Route	34 000	10 000
Geispolsheim	152	222	39	523	28,56	Route	71 400	2 500
Geispolsheim	152	222	39	524	5,94	Route	59 400	10 000
Geispolsheim	152	222	40	144	15,49	Route	154 900	10 000
Geispolsheim	152		41	55	3,95	Accotement rue de l'Ill	9 875	2 500
Geispolsheim	152		41	56	3,71	Rue de l'Ill + accotement	27 825	7 500
Geispolsheim	152		41	57	1,95	Accotement + rue de l'Ill	9 750	5 000
Geispolsheim	152		41	58	1,37	Accotement rue de l'Ill	6 850	5 000
Geispolsheim	152		41	59	1,42	Accotement rue de l'Ill	7 100	5 000
Geispolsheim	152		41	60	2	Accotement rue de l'Ill	10 000	5 000
Geispolsheim	152		41	61	1,63	Accotement rue de l'Ill	8 150	5 000
Geispolsheim	152		41	62	4,23	Accotement rue de l'Ill	21 150	5 000
Geispolsheim	152		41	63	2,09	Accotement rue de l'Ill	10 450	5 000
Geispolsheim	152		41	64	4,64	Accotement rue de l'Ill	23 200	5 000
Geispolsheim	152		41	65	0,28	Accotement rue de l'Ill	1 400	5 000
Geispolsheim	152		41	66	1,87	Accotement rue de l'Ill	9 350	5 000
Geispolsheim	152		41	67	0,28	Accotement rue de l'Ill	1 400	5 000
Geispolsheim	152		41	109	0,62	Accotement rue de l'Ill	3 100	5 000
Geispolsheim	152		41	111	0,26	Accotement + route	1 300	5 000
Geispolsheim	152		41	194	8,58	Accotement + route	42 900	5 000
Geispolsheim	152		41	195	25,9	Route + accotement	194 250	7 500
Geispolsheim	152		41	197	3,71	Accotement rue de l'Ill	9 275	2 500
Geispolsheim	152		41	198	3,37	Rue de l'Ill	33 700	10 000
Geispolsheim	152		41	200	3,52	Accotement rue de l'Ill	8 800	2 500
Geispolsheim	152		41	201	3,27	Rue de l'Ill	32 700	10 000
Geispolsheim	152		41	203	1,68	Accotement rue de l'Ill	4 200	2 500
Geispolsheim	152		41	204	1,59	Rue de l'Ill	15 900	10 000
Geispolsheim	152		41	206	1,63	Accotement rue de l'Ill	4 075	2 500
Geispolsheim	152		41	207	1,58	Rue de l'Ill	15 800	10 000
Geispolsheim	152		41	209	3,58	Accotement rue de l'Ill	8 950	2 500
Geispolsheim	152		41	210	4,37	Rue de l'Ill	43 700	10 000
Geispolsheim	152		41	213	10,42	Rue de l'Ill + accotement	78 150	7 500
Geispolsheim	152		42	31	3,66	Accotement + route	18 300	5 000
Geispolsheim	152	1083	42	69	0,54	Route	5 400	10 000
Geispolsheim	152	1083	42	98	0,09	Route	900	10 000
Geispolsheim	152		42	184	51,32	Accotement + route	256 600	5 000
Geispolsheim	152		42	186	15,87	Rue de l'Il + accotement	119 025	7 500
Geispolsheim	152		42	195	0,03	Trottoir rue de l'Ill	225	7 500
Geispolsheim	152		42	197	0,96	Rue de l'Ill	9 600	10 000
Geispolsheim	152		42	199	0,42	Rue de l'Ill	4 200	10 000

Commune	Code INSEE Commune	RD	Cadastre		Surface en are(s)	Nature	Valeur vénale (€)	€/are
			Section	N°				
Geispolsheim	152		42	201	1,6	Rue de l'Ill	16 000	10 000
Geispolsheim	152		42	203	5,26	Rue de l'Ill + accotement	39 450	7 500
Geispolsheim	152		42	205	1,37	Piste cyclable rue de l'Ill	10 275	7 500
Geispolsheim	152		42	211	0,06	Accotement	150	2 500
Geispolsheim	152		42	213	9,12	RN 83 + accotement	68 400	7 500
Geispolsheim	152		42	215	13,58	RN 83 + accotement	101 850	7 500
Geispolsheim	152		42	218	10,79	Accotement + rue de l'Ill	53 950	5 000
Geispolsheim	152		42	221	2,48	Accotement + rue de l'Ill	12 400	5 000
Geispolsheim	152		42	223	1,45	Accotement + rue de l'Ill	7 250	5 000
Geispolsheim	152	84	49	616	40,35	Route	403 500	10 000
Geispolsheim	152	84	50	453	0,52	Piste cyclable	3 900	7 500
Geispolsheim	152	84	50	455	50,1	Route	501 000	10 000
Geispolsheim	152	84	50	456	0,42	Piste cyclable + trottoir	3 150	7 500
Geispolsheim	152	84	50	457	0,17	Trottoir	1 275	7 500
Geispolsheim	152	84	50	459	0,37	Piste cyclable + trottoir	2 775	7 500
Geispolsheim	152	84	50	460	0,18	Trottoir	1 350	7 500
Geispolsheim	152	84	50	462	0,22	Piste cyclable + trottoir	1 650	7 500
Geispolsheim	152	84	50	463	0,14	Trottoir	1 050	7 500
Geispolsheim	152	84	50	465	0,11	Trottoir	825	7 500
Geispolsheim	152	84	50	467	0,08	Trottoir	600	7 500
Geispolsheim	152	84	50	469	0,17	Piste cyclable	1 275	7 500
Geispolsheim	152	84	50	471	0,05	Piste cyclable	375	7 500
Geispolsheim	152	84	50	474	0,45	Accotement	1 125	2 500
Geispolsheim	152	84	50	477	0,23	Accotement	575	2 500
Geispolsheim	152	84	50	478	0,22	Accotement piste cyclable	550	2 500
Geispolsheim	152	84	50	480	0,19	Accotement	475	2 500
Geispolsheim	152	84	50	481	0,16	Accotement piste cyclable	400	2 500
Geispolsheim	152	84	50	483	0,22	Accotement	550	2 500
Geispolsheim	152	84	50	484	0,25	Accotement piste cyclable	625	2 500
Geispolsheim	152	84	50	486	0,29	Accotement	725	2 500
Geispolsheim	152	84	50	487	0,32	Accotement piste cyclable	800	2 500
Geispolsheim	152	84	50	489	0,37	Accotement	925	2 500
Geispolsheim	152	84	50	490	0,32	Accotement piste cyclable	800	2 500
Geispolsheim	152	84	50	492	0,21	Accotement	525	2 500
Geispolsheim	152	84	50	493	0,15	Accotement piste cyclable	375	2 500
Geispolsheim	152	84	50	495	0,16	Accotement	400	2 500
Geispolsheim	152	84	50	496	0,11	Accotement piste cyclable	275	2 500
Geispolsheim	152	84	50	498	0,16	Accotement	400	2 500
Geispolsheim	152	84	50	499	0,1	Accotement piste cyclable	250	2 500
Geispolsheim	152	84	50	501	0,5	Accotement	1 250	2 500
Geispolsheim	152	84	50	502	0,28	Accotement piste cyclable	700	2 500
Geispolsheim	152	84	50	504	0,4	Accotement	1 000	2 500
Geispolsheim	152	84	50	505	0,2	Accotement piste cyclable	500	2 500
Geispolsheim	152	84	50	507	0,56	Accotement	1 400	2 500
Geispolsheim	152	84	50	508	0,26	Accotement piste cyclable	650	2 500

Commune	Code INSEE Commune	RD	Cadastre		Surface en are(s)	Nature	Valeur vénale (€)	€/are
			Section	N°				
Geispolsheim	152	84	50	510	0,55	Accotement	1 375	2 500
Geispolsheim	152	84	50	511	0,23	Accotement piste cyclable	575	2 500
Geispolsheim	152	84	50	513	0,38	Accotement	950	2 500
Geispolsheim	152	84	50	514	0,16	Accotement piste cyclable	400	2 500
Geispolsheim	152	84	50	516	0,18	Accotement	450	2 500
Geispolsheim	152	84	50	517	0,07	Accotement piste cyclable	175	2 500
Geispolsheim	152	84	50	519	0,26	Accotement	650	2 500
Geispolsheim	152	84	50	520	0,12	Accotement piste cyclable	300	2 500
Geispolsheim	152	84	50	522	0,19	Accotement	475	2 500
Geispolsheim	152	84	50	523	0,1	Accotement piste cyclable	250	2 500
Geispolsheim	152	84	50	525	0,23	Accotement	575	2 500
Geispolsheim	152	84	50	526	0,15	Accotement piste cyclable	375	2 500
Geispolsheim	152	84	50	528	0,19	Accotement	475	2 500
Geispolsheim	152	84	50	529	0,15	Accotement piste cyclable	375	2 500
Geispolsheim	152	84	50	531	0,32	Accotement	800	2 500
Geispolsheim	152	84	50	532	0,37	Accotement piste cyclable	925	2 500
Geispolsheim	152	84	50	536	0,75	Piste cyclable + trottoir	5 625	7 500
Geispolsheim	152	84	50	558	6,66	Piste cyclable	49 950	7 500
Geispolsheim	152	221	55	150	3,7	Route	37 000	10 000
Geispolsheim	152	84	58	553	4,11	Piste cyclable	30 825	7 500
Geispolsheim	152	84	58	562	0,07	Accotement	175	2 500
Geispolsheim	152	84	58	569	0,06	Accotement	150	2 500
Geispolsheim	152	84	58	703	0,16	Accotement	400	2 500
Geispolsheim	152	84	58	704	0,05	Accotement	125	2 500
Geispolsheim	152	84	58	706	0,14	Accotement	350	2 500
Geispolsheim	152	84	58	707	0,04	Accotement piste cyclable	100	2 500
Geispolsheim	152	84	58	709	0,28	Accotement	700	2 500
Geispolsheim	152	84	58	710	0,07	Accotement piste cyclable	175	2 500
Geispolsheim	152	84	58	712	0,29	Accotement	725	2 500
Geispolsheim	152	84	58	713	0,06	Accotement piste cyclable	150	2 500
Geispolsheim	152	84	58	715	0,73	Accotement	1 825	2 500
Geispolsheim	152	84	58	716	0,13	Accotement piste cyclable	325	2 500
Geispolsheim	152	84	58	718	0,49	Accotement	1 225	2 500
Geispolsheim	152	84	58	719	0,07	Accotement piste cyclable	175	2 500
Geispolsheim	152	84	58	721	0,3	Accotement	750	2 500
Geispolsheim	152	84	58	722	0,03	Accotement piste cyclable	75	2 500
Geispolsheim	152	84	58	724	0,3	Accotement	750	2 500
Geispolsheim	152	84	58	725	0,03	Accotement piste cyclable	75	2 500
Geispolsheim	152	84	58	727	0,36	Accotement	900	2 500
Geispolsheim	152	84	58	728	0,03	Accotement piste cyclable	75	2 500
Geispolsheim	152	84	58	730	0,59	Accotement	1 475	2 500
Geispolsheim	152	84	58	731	0,03	Accotement piste cyclable	75	2 500
Geispolsheim	152	84	58	733	0,46	Accotement	1 150	2 500
Geispolsheim	152	84	58	734	0,02	Accotement piste cyclable	50	2 500
Geispolsheim	152	84	58	736	0,28	Accotement	700	2 500

Commune	Code INSEE Commune	RD	Cadastre		Surface en are(s)	Nature	Valeur vénale (€)	€/are
			Section	N°				
Geispolsheim	152	84	58	738	0,31	Accotement	775	2 500
Geispolsheim	152	84	58	740	0,24	Accotement	600	2 500
Geispolsheim	152	84	58	742	0,51	Accotement	1 275	2 500
Geispolsheim	152	84	58	744	1,32	Accotement	3 300	2 500
Geispolsheim	152	84	58	746	0,38	Accotement	950	2 500
Geispolsheim	152	84	58	748	0,37	Accotement	925	2 500
Geispolsheim	152	84	58	750	0,37	Accotement	925	2 500
Geispolsheim	152	84	58	752	0,29	Accotement	725	2 500
Geispolsheim	152	84	58	755	0,35	Accotement	875	2 500
Geispolsheim	152	84	58	756	0,01	Accotement piste cyclable	25	2 500
Geispolsheim	152	84	58	758	0,43	Accotement	1 075	2 500
Geispolsheim	152	84	58	759	0,04	Accotement piste cyclable	100	2 500
Geispolsheim	152	84	58	761	0,41	Accotement	1 025	2 500
Geispolsheim	152	84	58	762	0,07	Accotement piste cyclable	175	2 500
Geispolsheim	152	84	58	764	0,54	Accotement	1 350	2 500
Geispolsheim	152	84	58	765	0,16	Accotement piste cyclable	400	2 500
Geispolsheim	152	84	58	767	0,27	Accotement	675	2 500
Geispolsheim	152	84	58	768	0,1	Accotement piste cyclable	250	2 500
Geispolsheim	152	84	58	770	0,09	Accotement	225	2 500
Geispolsheim	152	84	58	771	0,04	Accotement piste cyclable	100	2 500
Geispolsheim	152	84	58	773	0,37	Accotement	925	2 500
Geispolsheim	152	84	58	774	0,13	Accotement piste cyclable	325	2 500
Geispolsheim	152	84	58	776	0,21	Accotement	525	2 500
Geispolsheim	152	84	58	777	0,05	Accotement piste cyclable	125	2 500
Geispolsheim	152	84	58	779	0,26	Accotement	650	2 500
Geispolsheim	152	84	58	780	0,05	Accotement piste cyclable	125	2 500
Geispolsheim	152	84	58	782	0,36	Accotement	900	2 500
Geispolsheim	152	84	58	783	0,04	Accotement piste cyclable	100	2 500
Geispolsheim	152	84	58	785	0,47	Accotement	1 175	2 500
Geispolsheim	152	84	58	786	0,02	Accotement piste cyclable	50	2 500
Geispolsheim	152	84	58	788	0,41	Accotement	1 025	2 500
Geispolsheim	152	84	58	789	0,01	Accotement piste cyclable	25	2 500
Geispolsheim	152	84	58	791	0,88	Accotement	2 200	2 500
Geispolsheim	152	84	58	794	0,46	Accotement	1 150	2 500
Geispolsheim	152	84	58	797	0,46	Accotement	1 150	2 500
Geispolsheim	152	84	58	800	0,51	Accotement	1 275	2 500
Geispolsheim	152	84	58	802	0,44	Accotement	1 100	2 500
Geispolsheim	152	84	58	804	0,58	Accotement	1 450	2 500
Geispolsheim	152	84	58	806	0,69	Accotement	1 725	2 500
Geispolsheim	152	84	58	808	0,54	Accotement + piste cyclable	1 350	2 500
Geispolsheim	152	84	58	810	0,76	Accotement	1 900	2 500
Geispolsheim	152	84	58	812	0,47	Accotement	1 175	2 500
Geispolsheim	152	84	58	814	0,45	Accotement	1 125	2 500
Geispolsheim	152	84	58	816	0,78	Accotement	1 950	2 500
Geispolsheim	152	84	58	818	0,41	Accotement	1 025	2 500

Commune	Code INSEE Commune	RD	Cadastre		Surface en are(s)	Nature	Valeur vénale (€)	€/are
			Section	N°				
Geispolsheim	152	84	58	821	0,31	Accotement	775	2 500
Geispolsheim	152	84	58	822	0,01	Accotement piste cyclable	25	2 500
Geispolsheim	152	84	58	824	0,29	Accotement	725	2 500
Geispolsheim	152	84	58	825	0,04	Accotement piste cyclable	100	2 500
Geispolsheim	152	84	58	827	0,48	Accotement	1 200	2 500
Geispolsheim	152	84	58	828	0,06	Accotement piste cyclable	150	2 500
Geispolsheim	152	84	58	833	0,3	Accotement	750	2 500
Geispolsheim	152	84	58	834	0,03	Accotement piste cyclable	75	2 500
Geispolsheim	152	84	58	835	0,33	Accotement	825	2 500
Geispolsheim	152	84	58	836	0,03	Accotement piste cyclable	75	2 500
Geispolsheim	152	84	58	837	0,34	Accotement	850	2 500
Geispolsheim	152	84	58	838	0,03	Accotement piste cyclable	75	2 500
Geispolsheim	152	84	58	839	0,69	Accotement	1 725	2 500
Geispolsheim	152	84	58	840	0,06	Accotement piste cyclable	150	2 500
Geispolsheim	152	84	58	841	0,79	Accotement	1 975	2 500
Geispolsheim	152	84	58	842	0,01	Accotement piste cyclable	25	2 500
Geispolsheim	152	84	58	843	0,53	Accotement + piste cyclable	1 325	2 500
Geispolsheim	152	84	58	846	0,37	Piste cyclable	2 775	7 500
Geispolsheim	152	84	58	852	2,03	Piste cyclable	15 225	7 500
Geispolsheim	152	84	58	857	0,36	Piste cyclable	2 700	7 500
Geispolsheim	152	84	58	862	0,7	Piste cyclable	5 250	7 500
Geispolsheim	152	84	58	866	0,71	Piste cyclable	5 325	7 500
Geispolsheim	152	84	58	868	0,71	Piste cyclable	5 325	7 500
Geispolsheim	152	84	58	870	0,75	Piste cyclable	5 625	7 500
Geispolsheim	152	84	58	873	3,01	Piste cyclable	22 575	7 500
Geispolsheim	152	84	58	941	7,85	Piste cyclable	58 875	7 500
Geispolsheim	152	84	58	961	123,79	Route	1 237 900	10 000
Geispolsheim	152	221	60	213	28,47	Route	284 700	10 000
Geispolsheim	152		62	434	0,58	Zone boisée	1 160	2 000
Geispolsheim	152		62	436	0,41	Zone boisée	820	2 000
Geispolsheim	152		62	438	0,18	Zone boisée	360	2 000
Geispolsheim	152		62	440	0,3	Zone boisée	600	2 000
Geispolsheim	152	221	AI	874	0,56	Accotement	1 400	2 500
Geispolsheim	152	221	AI	876	0,18	Accotement	450	2 500
Geispolsheim	152	221	AI	877	1,29	Accotement	3 225	2 500
Geispolsheim	152	221	AI	879	1,08	Accotement	2 700	2 500
Geispolsheim	152	221	AI	881	0,43	Accotement	1 075	2 500
Geispolsheim	152	221	AI	883	0,38	Accotement	950	2 500
Geispolsheim	152	221	AI	885	0,37	Accotement	925	2 500
Geispolsheim	152	221	AI	887	0,37	Accotement	925	2 500
Geispolsheim	152	221	AI	889	0,66	Accotement	1 650	2 500
Geispolsheim	152	221	AI	891	0,33	Accotement	825	2 500
Geispolsheim	152	221	AI	893	0,17	Accotement	425	2 500
Geispolsheim	152	221	AI	895	0,36	Accotement	900	2 500
Geispolsheim	152	221	AI	897	0,16	Accotement	400	2 500

Commune	Code INSEE Commune	RD	Cadastre		Surface en are(s)	Nature	Valeur vénale (€)	€/are
			Section	N°				
Geispolsheim	152	221	AI	899	0,14	Accotement	350	2 500
Geispolsheim	152	221	AI	901	0,1	Accotement	250	2 500
Geispolsheim	152	221	AI	903	0,4	Accotement	1 000	2 500
Geispolsheim	152	221	AI	905	1,18	Accotement	2 950	2 500
Geispolsheim	152	221	AI	907	0,38	Accotement	950	2 500
Geispolsheim	152	221	AI	909	0,46	Accotement	1 150	2 500
Geispolsheim	152	221	AI	911	0,62	Accotement	1 550	2 500
Geispolsheim	152	221	AI	913	0,2	Accotement	500	2 500
Geispolsheim	152	221	AI	915	0,38	Accotement	950	2 500
Geispolsheim	152	221	AI	917	0,31	Accotement	775	2 500
Geispolsheim	152	221	AI	919	0,33	Accotement	825	2 500
Geispolsheim	152	221	AI	921	0,61	Accotement	1 525	2 500
Geispolsheim	152	221	AI	923	0,29	Accotement	725	2 500
Geispolsheim	152	221	AI	925	0,35	Accotement	875	2 500
Geispolsheim	152	221	AI	927	0,19	Accotement	475	2 500
Geispolsheim	152	221	AI	928	0,05	Accotement	125	2 500
Geispolsheim	152	221	AI	930	3,59	Accotement	8 975	2 500
Geispolsheim	152	221	AI	931	0,09	Accotement	225	2 500
Geispolsheim	152	221	AI	933	0,14	Accotement	350	2 500
Geispolsheim	152	221	AI	935	0,01	Accotement	25	2 500
Geispolsheim	152	221	AI	937	0,08	Accotement	200	2 500
Geispolsheim	152	221	AI	940	1,67	Accotement	4 175	2 500
Geispolsheim	152	221	AI	942	0,6	Accotement	1 500	2 500
Geispolsheim	152	221	AI	944	0,69	Accotement	1 725	2 500
Geispolsheim	152	221	AI	946	0,88	Accotement	2 200	2 500
Geispolsheim	152	221	AI	948	0,9	Accotement	2 250	2 500
Geispolsheim	152	221	AI	949	0,01	Accotement	25	2 500
Geispolsheim	152	221	AI	951	0,34	Accotement	850	2 500
Geispolsheim	152	221	AI	953	0,04	Accotement	100	2 500
Geispolsheim	152	221	AI	956	1,82	Accotement	4 550	2 500
Geispolsheim	152	221	AI	958	0,16	Accotement	400	2 500
Geispolsheim	152	221	AI	959	1,07	Accotement	2 675	2 500
Geispolsheim	152	221	AI	961	0,16	Accotement	400	2 500
Geispolsheim	152	221	AI	962	0,97	Accotement	2 425	2 500
Geispolsheim	152	221	AI	964	0,15	Accotement	375	2 500
Geispolsheim	152	221	AI	965	0,87	Accotement	2 175	2 500
Geispolsheim	152	221	AI	967	0,12	Accotement	300	2 500
Geispolsheim	152	221	AI	968	0,81	Accotement	2 025	2 500
Geispolsheim	152	221	AI	970	0,28	Accotement	700	2 500
Geispolsheim	152	221	AI	972	0,02	Accotement	50	2 500
Geispolsheim	152	221	AI	974	0,06	Accotement	150	2 500
Geispolsheim	152	221	AI	977	1,42	Accotement	3 550	2 500
Geispolsheim	152	221	AI	979	0,39	Accotement	975	2 500
Geispolsheim	152	221	AI	983	16,84	Accotement	42 100	2 500
Geispolsheim	152	221	AI	985	18,97	Accotement	47 425	2 500

Commune	Code INSEE Commune	RD	Cadastre		Surface en are(s)	Nature	Valeur vénale (€)	€/are
			Section	N°				
Geispolsheim	152	221	AI	986	0,22	Accotement	550	2 500
Geispolsheim	152	221	AI	988	1,17	Accotement	2 925	2 500
Geispolsheim	152	221	AI	990	1,18	Accotement	2 950	2 500
Geispolsheim	152	221	AI	992	0,27	Accotement	675	2 500
Geispolsheim	152	221	AI	994	0,4	Accotement	1 000	2 500
Geispolsheim	152	221	AI	996	0,85	Accotement	2 125	2 500
Geispolsheim	152	221	AI	998	0,95	Accotement	2 375	2 500
Geispolsheim	152	221	AI	1000	0,36	Accotement	900	2 500
Geispolsheim	152	221	AI	1002	0,75	Accotement	1 875	2 500
Geispolsheim	152	221	AI	1004	0,3	Accotement	750	2 500
Geispolsheim	152	221	AI	1006	0,69	Accotement	1 725	2 500
Geispolsheim	152	221	AI	1008	0,32	Accotement	800	2 500
Geispolsheim	152	221	AI	1010	0,74	Accotement	1 850	2 500
Geispolsheim	152	221	AI	1012	0,43	Accotement	1 075	2 500
Geispolsheim	152	221	AI	1014	0,33	Accotement	825	2 500
Geispolsheim	152	221	AI	1016	0,2	Accotement	500	2 500
Geispolsheim	152	221	AI	1018	0,55	Accotement	1 375	2 500
Geispolsheim	152	221	AI	1020	0,46	Accotement	1 150	2 500
Geispolsheim	152	221	AI	1022	0,19	Accotement	475	2 500
Geispolsheim	152	221	AI	1024	0,23	Accotement	575	2 500
Geispolsheim	152	221	AI	1026	0,45	Accotement	1 125	2 500
Geispolsheim	152	221	AI	1028	0,15	Accotement	375	2 500
Geispolsheim	152	221	AI	1030	0,35	Accotement	875	2 500
Geispolsheim	152	221	AI	1032	0,34	Accotement	850	2 500
Geispolsheim	152	221	AI	1034	2,24	Accotement + route	11 200	5 000
Geispolsheim	152	221	AI	1035	1,8	Accotement	4 500	2 500
Geispolsheim	152	221	AI	1039	0,07	Accotement	175	2 500
Geispolsheim	152	221	AI	1041	1,94	Accotement + route	9 700	5 000
Geispolsheim	152	221	AI	1042	1,4	Accotement	3 500	2 500
Geispolsheim	152	221	AI	1044	2,95	Accotement + route	14 750	5 000
Geispolsheim	152	221	AI	1045	1,78	Accotement	4 450	2 500
Geispolsheim	152	221	AI	1047	0,16	Accotement	400	2 500
Geispolsheim	152	221	AI	1048	2,74	Accotement	6 850	2 500
Geispolsheim	152	221	AI	1050	0,45	Accotement	1 125	2 500
Geispolsheim	152	221	AI	1052	0,5	Accotement	1 250	2 500
Geispolsheim	152	221	AI	1054	0,34	Accotement	850	2 500
Geispolsheim	152	221	AI	1056	0,42	Accotement	1 050	2 500
Geispolsheim	152	221	AI	1058	0,23	Accotement	575	2 500
Geispolsheim	152	221	AI	1060	1,28	Accotement	3 200	2 500
Geispolsheim	152	221	AI	1062	0,6	Accotement	1 500	2 500
Geispolsheim	152	221	AI	1064	0,33	Accotement	825	2 500
Geispolsheim	152	221	AI	1066	0,43	Accotement	1 075	2 500
Geispolsheim	152	221	AI	1068	0,63	Accotement	1 575	2 500
Geispolsheim	152	221	AI	1070	1,05	Accotement	2 625	2 500
Geispolsheim	152	221	AI	1072	1,18	Accotement	2 950	2 500

Commune	Code INSEE Commune	RD	Cadastre		Surface en are(s)	Nature	Valeur vénale (€)	€/are
			Section	N°				
Geispolsheim	152	221	AI	1074	0,36	Accotement	900	2 500
Geispolsheim	152	221	AI	1076	0,74	Accotement	1 850	2 500
Geispolsheim	152	221	AI	1078	0,67	Accotement	1 675	2 500
Geispolsheim	152	221	AI	1080	1,8	Accotement	4 500	2 500
Geispolsheim	152	221	AI	1082	0,24	Accotement	600	2 500
Geispolsheim	152	221	AI	1085	39,49	Accotement + route	197 450	5 000
Geispolsheim	152	221	AI	1087	0,07	Accotement	175	2 500
Geispolsheim	152		AI	1116	0,51	Route + piste cyclable	5 100	10 000
Geispolsheim	152	221	AI	1123	0,46	Accotement	1 150	2 500
Geispolsheim	152	84	AL	835	0,57	Trottoir + piste cyclable	4 275	7 500
Geispolsheim	152	84	AL	889	1,73	Accotement	4 325	2 500
Geispolsheim	152	84	AL	890	1,54	Accotement + Piste cyclable +	7 700	5 000
Geispolsheim	152	84	AL	891	8,04	Piste cyclable +route	60 300	7 500
Geispolsheim	152	84	AL	894	2,26	Piste cyclable	16 950	7 500
Geispolsheim	152	84	AL	895	2,4	Accotement piste cyclable	6 000	2 500
Geispolsheim	152	84	AL	896	1,98	Accotement piste cyclable	4 950	2 500
Geispolsheim	152	84	AL	897	17,86	Accotement piste cyclable	44 650	2 500
Geispolsheim	152	84	AL	898	15,47	Accotement piste cyclable	38 675	2 500
Geispolsheim	152	84	AL	899	19,65	Accotement piste cyclable	49 125	2 500
Geispolsheim	152	84	AL	985	0,64	Accotement piste cyclable	1 600	2 500
Geispolsheim	152	84	AL	987	0,89	Accotement piste cyclable	2 225	2 500
Geispolsheim	152	84	AL	989	0,25	Accotement piste cyclable	625	2 500
Geispolsheim	152	84	AL	991	0,65	Accotement piste cyclable	1 625	2 500
Geispolsheim	152	84	AL	993	0,88	Accotement piste cyclable	2 200	2 500
Geispolsheim	152	84	AL	995	0,16	Accotement piste cyclable	400	2 500
Geispolsheim	152	84	AL	997	0,42	Accotement piste cyclable	1 050	2 500
Geispolsheim	152	84	AL	999	0,87	Accotement piste cyclable	2 175	2 500
Geispolsheim	152	84	AL	1001	0,16	Accotement piste cyclable	400	2 500
Geispolsheim	152	84	AL	1003	0,74	Accotement piste cyclable	1 850	2 500
Geispolsheim	152	84	AL	1005	0,84	Accotement piste cyclable	2 100	2 500
Geispolsheim	152	84	AL	1007	0,62	Accotement piste cyclable	1 550	2 500
Geispolsheim	152	84	AL	1009	0,4	Accotement piste cyclable	1 000	2 500
Geispolsheim	152	84	AL	1011	0,71	Accotement piste cyclable	1 775	2 500
Geispolsheim	152	84	AL	1013	0,67	Accotement piste cyclable	1 675	2 500
Geispolsheim	152	84	AL	1015	1,68	Accotement piste cyclable	4 200	2 500
Geispolsheim	152	84	AL	1017	0,77	Accotement piste cyclable	1 925	2 500
Geispolsheim	152	84	AL	1019	0,9	Accotement piste cyclable	2 250	2 500
Geispolsheim	152	84	AL	1021	0,38	Accotement piste cyclable	950	2 500
Geispolsheim	152	84	AL	1023	0,43	Accotement piste cyclable	1 075	2 500
Geispolsheim	152	84	AL	1025	0,39	Accotement piste cyclable	975	2 500
Geispolsheim	152	84	AL	1027	0,77	Accotement piste cyclable	1 925	2 500
Geispolsheim	152	84	AL	1029	0,16	Accotement piste cyclable	400	2 500
Geispolsheim	152	84	AL	1031	0,3	Accotement piste cyclable	750	2 500
Geispolsheim	152	84	AL	1033	0,45	Accotement piste cyclable	1 125	2 500
Geispolsheim	152	84	AL	1035	1,07	Accotement piste cyclable	2 675	2 500

Commune	Code INSEE Commune	RD	Cadastre		Surface en are(s)	Nature	Valeur vénale (€)	€/are
			Section	N°				
Geispolsheim	152	84	AL	1037	0,65	Accotement piste cyclable	1 625	2 500
Geispolsheim	152	84	AL	1039	0,41	Accotement piste cyclable	1 025	2 500
Geispolsheim	152	84	AL	1041	0,17	Accotement piste cyclable	425	2 500
Geispolsheim	152	400	AM	395	2,52	Accotement	6 300	2 500
Geispolsheim	152	400	AM	398	7,87	Accotement	19 675	2 500
Geispolsheim	152	84	AR	290	92,75	Route	927 500	10 000
Geispolsheim	152	221	AS	270	124,19	Route	1 241 900	10 000
Geispolsheim	152	221	AS	271	15,13	Route	151 300	10 000

Commune	Code INSEE Commune	RD	Cadastre		Surface en are(s)	Nature	Valeur vénale (€)	€/are
			Section	N°				
Hoenheim	204	468	03	243	66,23	Route	662 300	10 000
Hoenheim	204	37	04	37	19,99	Route	199 900	10 000
Hoenheim	204	37	04	63	3,04	Route	30 400	10 000
Hoenheim	204	184	05	69	17,59	Route	175 900	10 000
Hoenheim	204	184	05	70	9,08	Route	90 800	10 000
Hoenheim	204	184	05	233	0,08	Trottoir	600	7 500
Hoenheim	204	184	05	235	0,12	Trottoir	900	7 500
Hoenheim	204	184	05	276	1,44	Route	14 400	10 000
Hoenheim	204	184	10	131	11,37	Route	113 700	10 000
Hoenheim	204	184	10	132	37,56	Route	375 600	10 000
Hoenheim	204	184	10	354	1,51	Route	15 100	10 000
Hoenheim	204		10	416	0,23	Espace de stationnement	2 300	10 000
Hoenheim	204		10	418	0,33	Espace de stationnement	3 300	10 000
Hoenheim	204		10	420	0,3	Espace de stationnement	3 000	10 000
Hoenheim	204	184	10	424	1,31	Route + accotement	9 825	7 500
Hoenheim	204	184	10	426	1,86	Route + accotement	13 950	7 500
Hoenheim	204	184	10	452	1,37	Trottoir	10 275	7 500
Hoenheim	204	184	10	454	0,87	Accotement	2 175	2 500
Hoenheim	204	184	10	457	17,88	Piste cyclable	134 100	7 500
Hoenheim	204	184	10	458	9,61	Accotement piste cyclable	24 025	2 500
Hoenheim	204	184	10	462	1,46	Accotement	3 650	2 500
Hoenheim	204	184	10	470	0,19	Accotement	475	2 500
Hoenheim	204		10	472	1,62	Espace de stationnement	16 200	10 000
Hoenheim	204		10	474	0,22	Entrée	2 200	10 000
Hoenheim	204	184	10	476	1,71	Espaces verts	4 275	2 500
Hoenheim	204	184	11	56	90,68	Route	906 800	10 000
Hoenheim	204	184	11	107	2,8	Route	28 000	10 000
Hoenheim	204	184	11	108	0,96	Route	9 600	10 000
Hoenheim	204	184	11	157	2,9	Route	29 000	10 000
Hoenheim	204	184	11	158	8,93	Route	89 300	10 000
Hoenheim	204	184	11	160	3,34	Route	33 400	10 000
Hoenheim	204	184	11	162	4,2	Route	42 000	10 000
Hoenheim	204	184	11	163	4,48	Route	44 800	10 000
Hoenheim	204		11	165	0,29	Chemin d'exploitation	1 450	5 000
Hoenheim	204		11	167	0,2	Chemin d'exploitation	1 000	5 000
Hoenheim	204		11	168	0,54	Chemin d'exploitation	2 700	5 000
Hoenheim	204		11	170	0,77	Accotement	1 925	2 500
Hoenheim	204		11	171	0,54	Chemin d'exploitation	2 700	5 000
Hoenheim	204		11	173	0,27	Accotement	675	2 500
Hoenheim	204		11	174	0,26	Chemin d'exploitation	1 300	5 000
Hoenheim	204		11	176	0,16	Accotement	400	2 500
Hoenheim	204		11	177	0,29	Chemin d'exploitation	1 450	5 000
Hoenheim	204		11	179	0,03	Accotement	75	2 500
Hoenheim	204		11	180	0,44	Chemin d'exploitation	2 200	5 000
Hoenheim	204		11	182	0,02	Accotement	50	2 500

Commune	Code INSEE Commune	RD	Cadastre		Surface en are(s)	Nature	Valeur vénale (€)	€/are
			Section	N°				
Hoenheim	204	184	11	184	4,89	Route	48 900	10 000
Hoenheim	204		11	185	1,07	Chemin d'exploitation	5 350	5 000
Hoenheim	204	184	11	187	2,45	Route	24 500	10 000
Hoenheim	204		11	188	0,39	Chemin d'exploitation	1 950	5 000
Hoenheim	204	184	11	190	2,2	Route	22 000	10 000
Hoenheim	204		11	191	0,26	Accotement	650	2 500
Hoenheim	204		11	192	0,51	Chemin d'exploitation	2 550	5 000
Hoenheim	204	184	11	194	0,67	Route	6 700	10 000
Hoenheim	204		11	195	1,45	Accotement	3 625	2 500
Hoenheim	204		11	196	2,21	Chemin d'exploitation	11 050	5 000
Hoenheim	204	184	11	200	4,47	Route	44 700	10 000
Hoenheim	204	184	11	273	5,49	Route	54 900	10 000
Hoenheim	204	184	11	280	4,32	Accotement	10 800	2 500
Hoenheim	204	184	12	118	96,83	Route	968 300	10 000
Hoenheim	204	184	12	398	79,55	Piste cyclable	596 625	7 500
Hoenheim	204		12	399	38,72	Chemin d'exploitation	193 600	5 000
Hoenheim	204	184	13	66	24,95	Route	249 500	10 000
Hoenheim	204	184	13	105	2,15	Trottoir	16 125	7 500
Hoenheim	204	37	14	34	26,92	Route	269 200	10 000
Hoenheim	204	468	15	258	0,01	Accotement	25	2 500
Hoenheim	204	468	15	260	0,09	Accotement	225	2 500
Hoenheim	204	468	15	262	0,2	Accotement	500	2 500
Hoenheim	204	468	15	284	1,01	Route	10 100	10 000
Hoenheim	204	468	15	286	6,26	Route	62 600	10 000
Hoenheim	204	468	15	288	2,35	Accotement	5 875	2 500
Hoenheim	204	468	15	290	1,7	Accotement	4 250	2 500
Hoenheim	204	468	15	292	1,46	Accotement	3 650	2 500
Hoenheim	204	468	15	294	1,28	Accotement	3 200	2 500
Hoenheim	204	468	15	296	1,14	Accotement	2 850	2 500
Hoenheim	204	468	15	298	0,55	Accotement + trottoir	2 750	5 000
Hoenheim	204	468	15	300	4,08	Accotement + trottoir	20 400	5 000
Hoenheim	204	468	17	111	0,6	Accotement	1 500	2 500
Hoenheim	204	468	17	113	0,86	Accotement	2 150	2 500
Hoenheim	204	468	17	115	0,73	Accotement	1 825	2 500
Hoenheim	204	468	17	117	0,65	Accotement	1 625	2 500
Hoenheim	204	468	17	119	0,59	Accotement	1 475	2 500
Hoenheim	204	468	17	121	0,55	Accotement	1 375	2 500
Hoenheim	204	468	17	123	0,59	Accotement	1 475	2 500
Hoenheim	204	468	17	125	0,66	Accotement	1 650	2 500
Hoenheim	204	468	17	127	0,66	Accotement	1 650	2 500
Hoenheim	204	468	17	129	0,63	Accotement	1 575	2 500
Hoenheim	204	468	17	131	0,59	Accotement	1 475	2 500
Hoenheim	204	468	17	133	0,68	Accotement	1 700	2 500
Hoenheim	204	468	18	146	0,03	Route	300	10 000
Hoenheim	204	468	18	153	3,06	Accotement	7 650	2 500

Commune	Code INSEE Commune	RD	Cadastre		Surface en are(s)	Nature	Valeur vénale (€)	€/are
			Section	N°				
Hoenheim	204	468	18	155	0,2	Accotement	500	2 500
Hoenheim	204	468	18	157	0,06	Accotement	150	2 500
Hoenheim	204	468	18	159	0,41	Accotement	1 025	2 500
Hoenheim	204	468	18	161	0,55	Accotement	1 375	2 500
Hoenheim	204	468	18	163	0,27	Accotement	675	2 500
Hoenheim	204	468	18	167	0,29	Accotement	725	2 500
Hoenheim	204	468	18	169	0,3	Accotement	750	2 500
Hoenheim	204	468	18	171	0,45	Accotement	1 125	2 500
Hoenheim	204	468	18	173	0,14	Accotement	350	2 500
Hoenheim	204	468	18	175	0,9	Accotement	2 250	2 500
Hoenheim	204	468	18	177	0,77	Accotement	1 925	2 500
Hoenheim	204	468	18	179	2,26	Accotement	5 650	2 500
Hoenheim	204	468	18	180	0,01	Accotement	25	2 500
Hoenheim	204	468	18	182	15,51	Accotement	38 775	2 500
Hoenheim	204	468	18	184	1,8	Accotement	4 500	2 500
Hoenheim	204	468	18	186	0,19	Accotement	475	2 500
Hoenheim	204	468	18	188	0,1	Accotement	250	2 500
Hoenheim	204	468	18	190	0,34	Accotement	850	2 500
Hoenheim	204	468	18	192	0,41	Accotement	1 025	2 500

Commune	Code INSEE Commune	RD	Cadastre		Surface en are(s)	Nature	Valeur vénale (€)	€/are
			Section	N°				
Holtzheim	212	222	01	188	37,66	Route	376 600	10 000
Holtzheim	212	222	02	245	8,8	Route	88 000	10 000
Holtzheim	212	222	02	246	25,42	Route	254 200	10 000
Holtzheim	212	63	02	539	51,97	Route	519 700	10 000
Holtzheim	212	63	03	284	0,2	Route + accotement	1 500	7 500
Holtzheim	212	63	03	285	8,89	Route + accotement	66 675	7 500
Holtzheim	212	63	03	286	0,2	Accotement	500	2 500
Holtzheim	212	63	03	287	0,19	Accotement	475	2 500
Holtzheim	212	63	03	308	0,36	Accotement	900	2 500
Holtzheim	212	63	03	346	0,07	Accotement	175	2 500
Holtzheim	212	63	03	347	0,59	Accotement	1 475	2 500
Holtzheim	212	63	03	349	0,53	Accotement	1 325	2 500
Holtzheim	212	63	03	350	0,73	Accotement	1 825	2 500
Holtzheim	212	63	03	351	2,07	Route + accotement	15 525	7 500
Holtzheim	212	63	03	352	2,02	Route + accotement	15 150	7 500
Holtzheim	212	63	03	353	2,34	Route	23 400	10 000
Holtzheim	212	63	03	354	2,33	Route	23 300	10 000
Holtzheim	212	63	03	355	1,15	Route	11 500	10 000
Holtzheim	212	63	03	356	1,7	Route	17 000	10 000
Holtzheim	212	63	03	357	1,76	Route	17 600	10 000
Holtzheim	212	63	03	358	3,56	Route	35 600	10 000
Holtzheim	212	63	03	359	1,89	Route	18 900	10 000
Holtzheim	212	63	03	360	1,97	Route	19 700	10 000
Holtzheim	212	63	03	361	1,79	Route	17 900	10 000
Holtzheim	212	63	03	368	0,85	Route	8 500	10 000
Holtzheim	212	63	03	369	0,18	Route	1 800	10 000
Holtzheim	212	63	03	371	29,71	Route	297 100	10 000
Holtzheim	212	222	04	272	0,28	Accotement	700	2 500
Holtzheim	212	222	04	274	0,16	Accotement	400	2 500
Holtzheim	212	222	04	282	2,64	Accotement	6 600	2 500
Holtzheim	212	222	07	177	3,06	Route	30 600	10 000
Holtzheim	212	222	07	178	1,01	Piste cyclable	7 575	7 500
Holtzheim	212	222	07	191	54,96	Route	549 600	10 000
Holtzheim	212	222	07	206	7,62	Piste cyclable + accotement	38 100	5 000
Holtzheim	212	222	07	208	0,43	Accotement	1 075	2 500
Holtzheim	212	222	07	210	0,37	Accotement	925	2 500
Holtzheim	212	222	07	212	1,98	Piste cyclable + accotement	9 900	5 000
Holtzheim	212	222	07	214	11,46	Piste cyclable	85 950	7 500
Holtzheim	212	222	07	219	13,6	Piste cyclable	102 000	7 500
Holtzheim	212	222	07	221	0,83	Piste cyclable	6 225	7 500
Holtzheim	212	222	07	225	0,59	Accotement piste cyclable	1 475	2 500
Holtzheim	212	392	08	103	1,03	Accotement	2 575	2 500
Holtzheim	212	392	08	104	3,87	Accotement	9 675	2 500
Holtzheim	212	392	08	150	64,62	Route	646 200	10 000
Holtzheim	212	392	08	153	1,13	Accotement	2 825	2 500

Commune	Code INSEE Commune	RD	Cadastre		Surface en are(s)	Nature	Valeur vénale (€)	€/are
			Section	N°				
Holtzheim	212	392	08	154	0,51	Accotement	1 275	2 500
Holtzheim	212	222	11	92	22	Route	220 000	10 000
Holtzheim	212	222	12	193	31,56	Route	315 600	10 000
Holtzheim	212	222	12	269	0,26	Trottoir	1 950	7 500
Holtzheim	212	221	15	335	49,54	Route	495 400	10 000
Holtzheim	212	221	15	336	44,81	Route	448 100	10 000
Holtzheim	212	221	15	337	0,55	Route	5 500	10 000
Holtzheim	212	221	15	338	0,22	Route	2 200	10 000
Holtzheim	212	221	15	340	2,21	Route	22 100	10 000
Holtzheim	212	221	15	341	2,63	Route	26 300	10 000
Holtzheim	212	221	15	343	1,6	Route	16 000	10 000
Holtzheim	212	221	15	344	1,27	Route	12 700	10 000
Holtzheim	212	221	15	349	1,28	Route	12 800	10 000
Holtzheim	212	221	15	350	51,64	Route	516 400	10 000
Holtzheim	212	221	15	353	2,58	Route	25 800	10 000
Holtzheim	212	221	15	354	43,13	Route	431 300	10 000
Holtzheim	212	221	15	355	3,78	Accotement	9 450	2 500
Holtzheim	212	221	15	356	0,07	Accotement	175	2 500
Holtzheim	212	93	22	26	45,07	Route + accotement	338 025	7 500
Holtzheim	212	93	22	149	2,62	Route + accotement	19 650	7 500
Holtzheim	212	93	22	158	6,07	Route + accotement	45 525	7 500
Holtzheim	212	93	22	159	72,71	Route + accotement	545 325	7 500
Holtzheim	212	93	24	49	27,87	Route	278 700	10 000
Holtzheim	212	222	24	81	4,92	Accotement	12 300	2 500
Holtzheim	212	222	24	221	0,05	Accotement	125	2 500
Holtzheim	212	222	24	222	0,05	Accotement	125	2 500
Holtzheim	212	222	27	131	32,99	Route	329 900	10 000
Holtzheim	212	222	27	157	0,73	Accotement	1 825	2 500
Holtzheim	212	222	27	158	4,31	Route	43 100	10 000
Holtzheim	212	93	29	132	0,35	Accotement	875	2 500
Holtzheim	212	222	29	173	111,22	Route	1 112 200	10 000
Holtzheim	212	222	29	174	0,55	Accotement	1 375	2 500
Holtzheim	212	222	32	175	32,92	Route	329 200	10 000
Holtzheim	212	221	32	183	1067,1	Route	10 670 800	10 000
Holtzheim	212	222	32	188	334,72	Route	3 347 200	10 000

Commune	Code INSEE Commune	RD	Cadastre		Surface en are(s)	Nature	Valeur vénale (€)	€/are
			Section	N°				
Illkirch-Graffenstaden	218	884	06	235	1,11	Route + trottoir	11 100	10 000
Illkirch-Graffenstaden	218	884	06	366	20,99	Route	209 900	10 000
Illkirch-Graffenstaden	218	884	06	367	0,2	Trottoir	1 500	7 500
Illkirch-Graffenstaden	218	884	16	396	4,03	Route	40 300	10 000
Illkirch-Graffenstaden	218	884	17	359	29,17	Route	291 700	10 000
Illkirch-Graffenstaden	218	884	17	367	1,55	Trottoir + accotement	7 750	5 000
Illkirch-Graffenstaden	218	884	17	377	0,16	Route + accotement	800	5 000
Illkirch-Graffenstaden	218	884	17	379	1,25	Route	12 500	10 000
Illkirch-Graffenstaden	218	884	17	381	2,34	Route	23 400	10 000
Illkirch-Graffenstaden	218	884	17	386	0,09	Piste cyclable	675	7 500
Illkirch-Graffenstaden	218	884	17	387	2,82	Accotement + espace boisé	7 050	2 500
Illkirch-Graffenstaden	218	884	17	388	4,13	Trottoir + accotement	20 650	5 000
Illkirch-Graffenstaden	218	884	17	390	2,37	Accotement + espace boisé	5 925	2 500
Illkirch-Graffenstaden	218	884	17	416	0,16	Route	1 600	10 000
Illkirch-Graffenstaden	218		21	870	0,6	Trottoir + accotement	3 000	5 000
Illkirch-Graffenstaden	218		21	872	0,12	Trottoir + accotement	600	5 000
Illkirch-Graffenstaden	218		21	874	0,46	Trottoir + accotement	2 300	5 000
Illkirch-Graffenstaden	218		21	879	0,72	Accotement	1 800	2 500
Illkirch-Graffenstaden	218		21	881	0,16	Accotement	400	2 500
Illkirch-Graffenstaden	218		21	883	0,92	Accotement	2 300	2 500
Illkirch-Graffenstaden	218	468	24	200	5,35	Accotement + route	26 750	5 000
Illkirch-Graffenstaden	218	468	24	201	6,36	Accotement + route	31 800	5 000
Illkirch-Graffenstaden	218	468	24	202	6,36	Accotement + route	31 800	5 000
Illkirch-Graffenstaden	218	468	24	203	9,56	Accotement + route	47 800	5 000
Illkirch-Graffenstaden	218	468	24	263	16,77	Accotement + piste cyclable	83 850	5 000
Illkirch-Graffenstaden	218	468	24	506	106	Route + accotement	795 000	7 500
Illkirch-Graffenstaden	218	468	24	508	3,92	Piste cyclable + route	29 400	7 500
Illkirch-Graffenstaden	218	468	24	510	1,3	Talus	3 250	2 500
Illkirch-Graffenstaden	218	468	24	512	3,81	Talus	9 525	2 500
Illkirch-Graffenstaden	218	468	24	514	2,81	Talus	7 025	2 500
Illkirch-Graffenstaden	218	468	24	516	3,38	Talus	8 450	2 500
Illkirch-Graffenstaden	218	468	24	518	4,01	Talus + route	20 050	5 000
Illkirch-Graffenstaden	218		26	162	117,21	Avenue de Strasbourg	1 172 100	10 000
Illkirch-Graffenstaden	218	468	26	533	0,15	RD 468 + rue de la Plaine	1 500	10 000
Illkirch-Graffenstaden	218		26	534	0,16	RD 468 + rue de la Plaine	1 600	10 000
Illkirch-Graffenstaden	218		26	535	0,04	Accotement rue de la Plaine	100	2 500
Illkirch-Graffenstaden	218		26	536	0,08	Accotement rue de la Plaine	200	2 500
Illkirch-Graffenstaden	218		26	702	0,15	Piste cyclable	1 125	7 500
Illkirch-Graffenstaden	218	468	26	704	0,22	Route + piste cyclable	1 650	7 500
Illkirch-Graffenstaden	218	468	26	706	0,24	Route + piste cyclable	1 800	7 500
Illkirch-Graffenstaden	218		26	708	0,17	Piste cyclable	1 275	7 500
Illkirch-Graffenstaden	218		26	710	0,19	Piste cyclable	1 425	7 500
Illkirch-Graffenstaden	218		26	736	13,52	Route + accotement	101 400	7 500
Illkirch-Graffenstaden	218	468	26	738	15,21	Route + accotement	114 075	7 500
Illkirch-Graffenstaden	218		26	744	3,6	Accotement + route	18 000	5 000

Commune	Code INSEE Commune	RD	Cadastre		Surface en are(s)	Nature	Valeur vénale (€)	€/are
			Section	N°				
Illkirch-Graffenstaden	218		26	746	2,81	Accotement + route	14 050	5 000
Illkirch-Graffenstaden	218		26	748	0,26	Accotement + route	1 300	5 000
Illkirch-Graffenstaden	218		26	750	2,16	Accotement + route	10 800	5 000
Illkirch-Graffenstaden	218		26	752	0,52	Accotement + route	2 600	5 000
Illkirch-Graffenstaden	218		26	770	1,07	Trottoir + parking relais	8 025	7 500
Illkirch-Graffenstaden	218	468	26	771	3,28	Talus	8 200	2 500
Illkirch-Graffenstaden	218	468	26	774	78,4	Route + accotement	588 000	7 500
Illkirch-Graffenstaden	218	468	26	775	5,01	Route + accotement	37 575	7 500
Illkirch-Graffenstaden	218	468	26	776	21,64	Route + accotement	162 300	7 500
Illkirch-Graffenstaden	218	468	26	778	1,68	Accotement + route	8 400	5 000
Illkirch-Graffenstaden	218		26	786	0,58	Accotement	1 450	2 500
Illkirch-Graffenstaden	218		26	788	2,02	Accotement	5 050	2 500
Illkirch-Graffenstaden	218		26	790	0,57	Accotement	1 425	2 500
Illkirch-Graffenstaden	218		26	792	0,04	Piste cyclable	300	7 500
Illkirch-Graffenstaden	218		26	793	0,12	Piste cyclable	900	7 500
Illkirch-Graffenstaden	218		26	794	0,08	Piste cyclable	600	7 500
Illkirch-Graffenstaden	218		26	795	0,01	Accotement rue de la Plaine	25	2 500
Illkirch-Graffenstaden	218	468	26	796	0,2	Talus	500	2 500
Illkirch-Graffenstaden	218	468	26	798	3,16	Talus	7 900	2 500
Illkirch-Graffenstaden	218	468	26	800	9,72	Route + chemin d'exploitation	72 900	7 500
Illkirch-Graffenstaden	218	468	26	802	3,42	Route + chemin d'exploitation	25 650	7 500
Illkirch-Graffenstaden	218	468	26	804	8,11	Route + chemin d'exploitation	60 825	7 500
Illkirch-Graffenstaden	218		26	806	0,11	Piste cyclable	825	7 500
Illkirch-Graffenstaden	218		26	807	0,03	Piste cyclable	225	7 500
Illkirch-Graffenstaden	218	468	26	808	9,18	Route + talus + piste cyclable	68 850	7 500
Illkirch-Graffenstaden	218	468	26	810	9,02	Route + talus + piste cyclable	67 650	7 500
Illkirch-Graffenstaden	218	468	26	812	11,08	Route + accotement	83 100	7 500
Illkirch-Graffenstaden	218	468	26	814	7,68	Talus + accotement + route	38 400	5 000
Illkirch-Graffenstaden	218	468	26	816	3,18	Talus	7 950	2 500
Illkirch-Graffenstaden	218	468	26	818	1,41	Talus	3 525	2 500
Illkirch-Graffenstaden	218		26	820	0,03	Piste cyclable	225	7 500
Illkirch-Graffenstaden	218	468	26	822	0,02	Talus	50	2 500
Illkirch-Graffenstaden	218		26	829	27,34	Zone boisée + accotement	68 350	2 500
Illkirch-Graffenstaden	218	468	26	831	15,7	Accotement + route	78 500	5 000
Illkirch-Graffenstaden	218	468	26	833	1,71	Accotement + route	8 550	5 000
Illkirch-Graffenstaden	218	468	26	835	2,37	Accotement + route	11 850	5 000
Illkirch-Graffenstaden	218	468	26	837	0,92	Route + accotement	6 900	7 500
Illkirch-Graffenstaden	218		26	931	0,04	Accotement piste cyclable	100	2 500
Illkirch-Graffenstaden	218		26	934	0,01	Accotement piste cyclable	25	2 500
Illkirch-Graffenstaden	218		26	935	0,01	Accotement piste cyclable	25	2 500
Illkirch-Graffenstaden	218	468	26	966	2,15	Route + accotement	16 125	7 500
Illkirch-Graffenstaden	218	468	26	967	0,28	Route	2 800	10 000
Illkirch-Graffenstaden	218	468	26	968	4,2	Route + accotement	31 500	7 500
Illkirch-Graffenstaden	218	468	26	969	0,13	Route	1 300	10 000
Illkirch-Graffenstaden	218	468	26	970	2,73	Accotement + route	13 650	5 000

Commune	Code INSEE Commune	RD	Cadastre		Surface en are(s)	Nature	Valeur vénale (€)	€/are
			Section	N°				
Illkirch-Graffenstaden	218	468	26	971	0,05	Accotement + route	250	5 000
Illkirch-Graffenstaden	218	468	26	972	1,31	Route + accotement	9 825	7 500
Illkirch-Graffenstaden	218	468	26	973	0,65	Accotement + route	3 250	5 000
Illkirch-Graffenstaden	218		27	190	14,38	Route	143 800	10 000
Illkirch-Graffenstaden	218	468	27	206	0,13	Route	1 300	10 000
Illkirch-Graffenstaden	218	468	27	208	0,31	Route	3 100	10 000
Illkirch-Graffenstaden	218		27	286	7,44	Accotement + route	37 200	5 000
Illkirch-Graffenstaden	218	468	27	288	2,28	Accotement + route	11 400	5 000
Illkirch-Graffenstaden	218	468	27	290	2,69	Accotement + route	13 450	5 000
Illkirch-Graffenstaden	218	468	27	292	3,11	Accotement + route	15 550	5 000
Illkirch-Graffenstaden	218	468	27	294	3,56	Accotement + route	17 800	5 000
Illkirch-Graffenstaden	218	468	27	296	4,3	Route + accotement	32 250	7 500
Illkirch-Graffenstaden	218	468	27	298	5,3	Route + accotement	39 750	7 500
Illkirch-Graffenstaden	218	468	27	300	7,41	Route + accotement	55 575	7 500
Illkirch-Graffenstaden	218	468	27	302	9,84	Route + accotement	73 800	7 500
Illkirch-Graffenstaden	218	468	28	540	0,98	Accotement + route	4 900	5 000
Illkirch-Graffenstaden	218		28	591	10,21	Route	102 100	10 000
Illkirch-Graffenstaden	218	468	28	737	0,21	Accotement boisé	525	2 500
Illkirch-Graffenstaden	218	468	28	739	3,41	Accotement boisé + route	17 050	5 000
Illkirch-Graffenstaden	218	468	28	741	0,99	Accotement boisé + route	4 950	5 000
Illkirch-Graffenstaden	218	468	28	743	0,18	Accotement boisé	450	2 500
Illkirch-Graffenstaden	218	468	28	748	12,03	Accotement + route	90 225	7 500
Illkirch-Graffenstaden	218	468	28	750	2,26	Accotement + route	16 950	7 500
Illkirch-Graffenstaden	218	468	28	751	30,88	Accotement + route	231 600	7 500
Illkirch-Graffenstaden	218		28	754	1,56	Route	15 600	10 000
Illkirch-Graffenstaden	218	468	28	756	1,83	Route + accotement	13 725	7 500
Illkirch-Graffenstaden	218		28	758	1,3	Route	13 000	10 000
Illkirch-Graffenstaden	218		28	759	0,55	Route	5 500	10 000
Illkirch-Graffenstaden	218		28	762	0,48	Route	4 800	10 000
Illkirch-Graffenstaden	218		28	763	1,24	Route	12 400	10 000
Illkirch-Graffenstaden	218	468	28	774	1,02	Route	10 200	10 000
Illkirch-Graffenstaden	218	468	28	797	0,18	Route	1 800	10 000
Illkirch-Graffenstaden	218	468	28	798	5,24	Accotement + route	26 200	5 000
Illkirch-Graffenstaden	218	468	28	799	0,26	Accotement	650	2 500
Illkirch-Graffenstaden	218	468	28	800	2,81	Route + accotement	21 075	7 500
Illkirch-Graffenstaden	218	468	28	801	0,47	Route + accotement	3 525	7 500
Illkirch-Graffenstaden	218	468	28	802	14,63	Route + accotement	109 725	7 500
Illkirch-Graffenstaden	218	468	28	804	26,9	Route + accotement	201 750	7 500
Illkirch-Graffenstaden	218	468	28	806	7,29	Route	72 900	10 000
Illkirch-Graffenstaden	218	468	28	808	1	Route + accotement	7 500	7 500
Illkirch-Graffenstaden	218	468	28	810	1,39	Route	13 900	10 000
Illkirch-Graffenstaden	218	468	28	812	3,36	Route + accotement	25 200	7 500
Illkirch-Graffenstaden	218	468	28	815	23,98	Route + accotement	179 850	7 500
Illkirch-Graffenstaden	218	468	28	818	6,48	Route + accotement	48 600	7 500
Illkirch-Graffenstaden	218	468	28	821	5,5	Route + accotement	41 250	7 500

Commune	Code INSEE Commune	RD	Cadastre		Surface en are(s)	Nature	Valeur vénale (€)	€/are
			Section	N°				
Illkirch-Graffenstaden	218	468	28	824	1,7	Route + accotement	12 750	7 500
Illkirch-Graffenstaden	218	468	28	827	7,67	Route + accotement	57 525	7 500
Illkirch-Graffenstaden	218	468	28	830	1,43	Route + accotement	10 725	7 500
Illkirch-Graffenstaden	218	468	28	833	5,21	Route + accotement	39 075	7 500
Illkirch-Graffenstaden	218	468	28	835	0,23	Espace boisé	575	2 500
Illkirch-Graffenstaden	218	468	28	836	1,97	Route + accotement	14 775	7 500
Illkirch-Graffenstaden	218	468	28	838	0,01	Espace boisé	25	2 500
Illkirch-Graffenstaden	218	468	28	839	1,94	Route + accotement	14 550	7 500
Illkirch-Graffenstaden	218	468	28	841	1,81	Route + accotement	13 575	7 500
Illkirch-Graffenstaden	218	468	28	843	1,04	Route + accotement	7 800	7 500
Illkirch-Graffenstaden	218	468	28	845	1,66	Route + accotement	12 450	7 500
Illkirch-Graffenstaden	218	468	28	847	0,65	Accotement + route	3 250	5 000
Illkirch-Graffenstaden	218	468	28	849	0,53	Accotement	1 325	2 500
Illkirch-Graffenstaden	218	468	28	851	0,71	Accotement	1 775	2 500
Illkirch-Graffenstaden	218	468	28	853	0,26	Accotement	650	2 500
Illkirch-Graffenstaden	218	468	28	870	11,39	Accotement + route	56 950	5 000
Illkirch-Graffenstaden	218	468	28	872	5,05	Accotement	12 625	2 500
Illkirch-Graffenstaden	218	468	28	874	9,54	Accotement	23 850	2 500
Illkirch-Graffenstaden	218	468	28	876	10,09	Accotement	25 225	2 500
Illkirch-Graffenstaden	218	468	28	878	3,16	Accotement	7 900	2 500
Illkirch-Graffenstaden	218	468	28	880	2,82	Accotement	7 050	2 500
Illkirch-Graffenstaden	218	468	28	882	0,87	Accotement	2 175	2 500
Illkirch-Graffenstaden	218	468	28	884	3,99	Accotement	9 975	2 500
Illkirch-Graffenstaden	218	468	28	886	0,76	Accotement	1 900	2 500
Illkirch-Graffenstaden	218	468	28	888	2,16	Accotement	5 400	2 500
Illkirch-Graffenstaden	218		28	895	1,92	Accotement + trottoir	9 600	5 000
Illkirch-Graffenstaden	218	468	28	897	3,38	Accotement + route	16 900	5 000
Illkirch-Graffenstaden	218		28	898	1,63	Accotement + trottoir	8 150	5 000
Illkirch-Graffenstaden	218		28	900	0,69	Trottoir + piste cyclable	5 175	7 500
Illkirch-Graffenstaden	218		28	902	0,6	Trottoir + piste cyclable	4 500	7 500
Illkirch-Graffenstaden	218		28	904	1,54	Trottoir + piste cyclable	11 550	7 500
Illkirch-Graffenstaden	218	468	28	1016	20,95	Accotement	52 375	2 500
Illkirch-Graffenstaden	218		28	1017	1,2	Accotement	3 000	2 500
Illkirch-Graffenstaden	218	468	28	1018	1,7	Accotement	4 250	2 500
Illkirch-Graffenstaden	218		28	1019	6,74	Accotement + trottoir	33 700	5 000
Illkirch-Graffenstaden	218	468	28	1020	23,61	Route + accotement	177 075	7 500
Illkirch-Graffenstaden	218		28	1021	3,75	Accotement + route	18 750	5 000
Illkirch-Graffenstaden	218		30	276	109,36	Route	1 093 600	10 000
Illkirch-Graffenstaden	218		31	182	61,08	Route	610 800	10 000
Illkirch-Graffenstaden	218		31	418	1,51	Piste cyclable	11 325	7 500
Illkirch-Graffenstaden	218	468	33	409	170,48	RD 468 + Route du Rhin	1 704 800	10 000
Illkirch-Graffenstaden	218	468	33	562	0,03	Accotement	75	2 500
Illkirch-Graffenstaden	218	468	33	564	6,71	Accotement + route	33 550	5 000
Illkirch-Graffenstaden	218	468	33	566	0,81	Accotement + route	4 050	5 000
Illkirch-Graffenstaden	218	468	33	568	0,82	Accotement + route	4 100	5 000

Commune	Code INSEE Commune	RD	Cadastre		Surface en are(s)	Nature	Valeur vénale (€)	€/are
			Section	N°				
Illkirch-Graffenstaden	218	468	33	570	1,64	Accotement + route	8 200	5 000
Illkirch-Graffenstaden	218	468	33	572	0,82	Accotement + route	4 100	5 000
Illkirch-Graffenstaden	218	468	33	574	0,83	Accotement + route	4 150	5 000
Illkirch-Graffenstaden	218	468	33	576	1,65	Accotement + route	8 250	5 000
Illkirch-Graffenstaden	218	468	33	578	1,65	Accotement + route	8 250	5 000
Illkirch-Graffenstaden	218	468	33	580	0,98	Accotement + route	4 900	5 000
Illkirch-Graffenstaden	218	468	33	582	0,97	Accotement + route	4 850	5 000
Illkirch-Graffenstaden	218	468	33	584	1,93	Accotement + route	9 650	5 000
Illkirch-Graffenstaden	218	468	33	586	0,96	Accotement + route	4 800	5 000
Illkirch-Graffenstaden	218	468	33	588	0,96	Accotement + route	4 800	5 000
Illkirch-Graffenstaden	218	468	33	602	0,49	Accotement + route	2 450	5 000
Illkirch-Graffenstaden	218	468	33	604	0,48	Accotement + route	2 400	5 000
Illkirch-Graffenstaden	218	468	33	606	0,97	Accotement + route	4 850	5 000
Illkirch-Graffenstaden	218	468	33	608	0,93	Accotement + route	4 650	5 000
Illkirch-Graffenstaden	218	468	33	610	0,93	Accotement + route	4 650	5 000
Illkirch-Graffenstaden	218	468	33	612	2,77	Route + accotement	20 775	7 500
Illkirch-Graffenstaden	218	468	33	614	1,84	Route + accotement	13 800	7 500
Illkirch-Graffenstaden	218	468	33	616	0,94	Route + accotement	7 050	7 500
Illkirch-Graffenstaden	218	468	33	618	0,96	Route + accotement	7 200	7 500
Illkirch-Graffenstaden	218	468	33	620	0,98	Route + accotement	7 350	7 500
Illkirch-Graffenstaden	218	468	33	622	6,2	Route + accotement	46 500	7 500
Illkirch-Graffenstaden	218	468	33	624	2,15	Route + accotement	16 125	7 500
Illkirch-Graffenstaden	218	468	33	626	0,7	Route + accotement	5 250	7 500
Illkirch-Graffenstaden	218	468	33	628	4,5	Route + accotement	33 750	7 500
Illkirch-Graffenstaden	218	468	33	630	1,33	Route + accotement	9 975	7 500
Illkirch-Graffenstaden	218	468	33	632	1,24	Route + accotement	9 300	7 500
Illkirch-Graffenstaden	218	468	33	634	2,3	Route + accotement	17 250	7 500
Illkirch-Graffenstaden	218	468	33	636	2,72	Route + accotement	20 400	7 500
Illkirch-Graffenstaden	218	468	33	638	2,8	Route + accotement	21 000	7 500
Illkirch-Graffenstaden	218	468	33	640	1,23	Route + accotement	9 225	7 500
Illkirch-Graffenstaden	218	468	33	642	1,61	Route + accotement	12 075	7 500
Illkirch-Graffenstaden	218	468	33	644	0,71	Route + accotement	5 325	7 500
Illkirch-Graffenstaden	218	468	33	646	3,68	Route + accotement	27 600	7 500
Illkirch-Graffenstaden	218		33	717	12,8	Piste cyclable	96 000	7 500
Illkirch-Graffenstaden	218		33	719	1,08	Piste cyclable	8 100	7 500
Illkirch-Graffenstaden	218		33	721	0,3	Piste cyclable	2 250	7 500
Illkirch-Graffenstaden	218		33	723	0,1	Piste cyclable	750	7 500
Illkirch-Graffenstaden	218		33	725	0,2	Piste cyclable	1 500	7 500
Illkirch-Graffenstaden	218		33	727	0,21	Piste cyclable	1 575	7 500
Illkirch-Graffenstaden	218		33	729	0,21	Piste cyclable	1 575	7 500
Illkirch-Graffenstaden	218		33	731	0,21	Piste cyclable	1 575	7 500
Illkirch-Graffenstaden	218		33	733	0,21	Piste cyclable	1 575	7 500
Illkirch-Graffenstaden	218		33	735	0,21	Piste cyclable	1 575	7 500
Illkirch-Graffenstaden	218		33	737	0,21	Piste cyclable	1 575	7 500
Illkirch-Graffenstaden	218		33	739	0,21	Piste cyclable	1 575	7 500

Commune	Code INSEE Commune	RD	Cadastre		Surface en are(s)	Nature	Valeur vénale (€)	€/are
			Section	N°				
Illkirch-Graffenstaden	218		33	741	0,2	Piste cyclable	1 500	7 500
Illkirch-Graffenstaden	218		33	743	0,2	Piste cyclable	1 500	7 500
Illkirch-Graffenstaden	218		33	745	0,2	Piste cyclable	1 500	7 500
Illkirch-Graffenstaden	218		33	747	0,1	Piste cyclable	750	7 500
Illkirch-Graffenstaden	218		33	749	0,41	Piste cyclable	3 075	7 500
Illkirch-Graffenstaden	218		33	751	0,1	Piste cyclable	750	7 500
Illkirch-Graffenstaden	218	468	33	754	167,16	Route + accotement	1 253 700	7 500
Illkirch-Graffenstaden	218	468	33	755	33,54	Route + accotement	251 550	7 500
Illkirch-Graffenstaden	218	468	34	288	7,76	Route + accotement	58 200	7 500
Illkirch-Graffenstaden	218		34	289	9,12	Chemin du Routoir	45 600	5 000
Illkirch-Graffenstaden	218	468	34	292	2,8	Accotement + route	14 000	5 000
Illkirch-Graffenstaden	218	468	34	297	195,34	Route + accotement	1 465 050	7 500
Illkirch-Graffenstaden	218	468	34	301	2,18	Route + accotement	16 350	7 500
Illkirch-Graffenstaden	218		34	303	2,57	Route du Rhin	25 700	10 000
Illkirch-Graffenstaden	218	468	34	309	104,37	Route + chemoin du Routoir	782 775	7 500
Illkirch-Graffenstaden	218	468	35	260	47,86	Route	478 600	10 000
Illkirch-Graffenstaden	218	468	35	263	0,54	Accotement	1 350	2 500
Illkirch-Graffenstaden	218	468	35	265	0,73	Accotement	1 825	2 500
Illkirch-Graffenstaden	218	468	35	268	0,17	Accotement	425	2 500
Illkirch-Graffenstaden	218	468	35	270	0,18	Accotement	450	2 500
Illkirch-Graffenstaden	218	468	35	272	0,25	Accotement	625	2 500
Illkirch-Graffenstaden	218	468	35	276	0,16	Accotement	400	2 500
Illkirch-Graffenstaden	218	468	35	278	0,28	Accotement	700	2 500
Illkirch-Graffenstaden	218	468	35	280	0,28	Accotement	700	2 500
Illkirch-Graffenstaden	218	468	35	282	0,28	Accotement	700	2 500
Illkirch-Graffenstaden	218	468	35	284	0,27	Accotement	675	2 500
Illkirch-Graffenstaden	218	468	35	286	1,58	Accotement	3 950	2 500
Illkirch-Graffenstaden	218	468	37	396	2,85	Accotement + route	14 250	5 000
Illkirch-Graffenstaden	218	468	37	398	0,29	Accotement	725	2 500
Illkirch-Graffenstaden	218	468	37	400	0,23	Accotement	575	2 500
Illkirch-Graffenstaden	218	468	37	402	0,18	Accotement	450	2 500
Illkirch-Graffenstaden	218	468	37	404	0,44	Accotement	1 100	2 500
Illkirch-Graffenstaden	218	468	37	406	0,26	Accotement	650	2 500
Illkirch-Graffenstaden	218	468	37	408	0,47	Accotement	1 175	2 500
Illkirch-Graffenstaden	218	468	37	410	3,86	Accotement + route	19 300	5 000
Illkirch-Graffenstaden	218	468	37	412	0,38	Accotement + route	1 900	5 000
Illkirch-Graffenstaden	218	468	37	414	0,39	Accotement + route	1 950	5 000
Illkirch-Graffenstaden	218	468	37	416	0,46	Accotement + route	2 300	5 000
Illkirch-Graffenstaden	218	468	37	418	4,11	Accotement + route	20 550	5 000
Illkirch-Graffenstaden	218		37	432	1,31	Talus	3 275	2 500
Illkirch-Graffenstaden	218	468	37	434	2,76	Accotement	6 900	2 500
Illkirch-Graffenstaden	218	468	37	456	128,2	Route + accotement	641 000	5 000
Illkirch-Graffenstaden	218	468	37	457	25,37	Route + accotement	126 850	5 000
Illkirch-Graffenstaden	218	468	38	227	86,86	Route	868 600	10 000
Illkirch-Graffenstaden	218	468	38	563	0,11	Route	1 100	10 000

Commune	Code INSEE Commune	RD	Cadastre		Surface en are(s)	Nature	Valeur vénale (€)	€/are
			Section	N°				
Illkirch-Graffenstaden	218	468	38	565	0,08	Route	800	10 000
Illkirch-Graffenstaden	218	468	38	567	0,09	Route	900	10 000
Illkirch-Graffenstaden	218	468	38	568	0,03	Route	300	10 000
Illkirch-Graffenstaden	218	468	38	798	20,71	Route + accotement	155 325	7 500
Illkirch-Graffenstaden	218	468	38	800	1,61	Accotement + route	8 050	5 000
Illkirch-Graffenstaden	218	468	38	802	0,76	Accotement + route	3 800	5 000
Illkirch-Graffenstaden	218	468	38	804	0,73	Accotement + route	3 650	5 000
Illkirch-Graffenstaden	218	468	38	806	0,69	Accotement + route	3 450	5 000
Illkirch-Graffenstaden	218	468	38	808	2,67	Accotement	6 675	2 500
Illkirch-Graffenstaden	218	468	38	810	1,64	Accotement	4 100	2 500
Illkirch-Graffenstaden	218	468	38	812	0,52	Accotement	1 300	2 500
Illkirch-Graffenstaden	218	468	38	814	0,72	Accotement	1 800	2 500
Illkirch-Graffenstaden	218	468	38	816	0,18	Accotement	450	2 500
Illkirch-Graffenstaden	218	468	38	818	0,18	Accotement	450	2 500
Illkirch-Graffenstaden	218	468	38	820	0,18	Accotement	450	2 500
Illkirch-Graffenstaden	218	468	38	822	1,15	Accotement	2 875	2 500
Illkirch-Graffenstaden	218	468	38	824	0,16	Accotement	400	2 500
Illkirch-Graffenstaden	218	468	38	826	0,18	Accotement	450	2 500
Illkirch-Graffenstaden	218	468	38	828	0,1	Accotement	250	2 500
Illkirch-Graffenstaden	218	468	38	880	50,2	Route + accotement	376 500	7 500
Illkirch-Graffenstaden	218	468	38	881	8,63	Accotement	21 575	2 500
Illkirch-Graffenstaden	218		40	496	0,01	Accotement	25	2 500
Illkirch-Graffenstaden	218		40	497	0,12	Trottoir	900	7 500
Illkirch-Graffenstaden	218	468	41	239	99	Route	990 000	10 000
Illkirch-Graffenstaden	218		41	383	4,35	Accotement	10 875	2 500
Illkirch-Graffenstaden	218	468	41	384	3,73	Accotement	9 325	2 500
Illkirch-Graffenstaden	218		41	389	0,17	Route	1 700	10 000
Illkirch-Graffenstaden	218		42	74	2,33	Route + accotement	17 475	7 500
Illkirch-Graffenstaden	218		42	80	1,24	Route + accotement	9 300	7 500
Illkirch-Graffenstaden	218		42	81	1,23	Route + accotement	9 225	7 500
Illkirch-Graffenstaden	218		42	88	1,22	Route + accotement	9 150	7 500
Illkirch-Graffenstaden	218	468	42	211	37,51	Route	375 100	10 000
Illkirch-Graffenstaden	218		42	219	1,21	Route + accotement	9 075	7 500
Illkirch-Graffenstaden	218		42	331	21,08	Route	210 800	10 000
Illkirch-Graffenstaden	218	468	42	336	1,35	Route	13 500	10 000
Illkirch-Graffenstaden	218	468	42	469	2,65	Accotement	6 625	2 500
Illkirch-Graffenstaden	218	468	42	474	7,87	Route	78 700	10 000
Illkirch-Graffenstaden	218	468	42	475	2,2	Accotement	5 500	2 500
Illkirch-Graffenstaden	218	468	42	478	8,69	Accotement	21 725	2 500
Illkirch-Graffenstaden	218		42	480	1,12	Route + accotement	8 400	7 500
Illkirch-Graffenstaden	218	468	42	485	0,05	Accotement	125	2 500
Illkirch-Graffenstaden	218		42	491	0,14	Talus	350	2 500
Illkirch-Graffenstaden	218		42	494	0,37	Talus	925	2 500
Illkirch-Graffenstaden	218		42	495	0,21	Chemin d'exploitation	1 050	5 000
Illkirch-Graffenstaden	218		42	497	0,53	Talus	1 325	2 500

Commune	Code INSEE Commune	RD	Cadastre		Surface en are(s)	Nature	Valeur vénale (€)	€/are
			Section	N°				
Illkirch-Graffenstaden	218		42	498	0,21	Chemin d'exploitation	1 050	5 000
Illkirch-Graffenstaden	218		42	500	0,7	Talus + piste cyclable	3 500	5 000
Illkirch-Graffenstaden	218		42	501	0,21	Chemin d'exploitation	1 050	5 000
Illkirch-Graffenstaden	218		42	503	0,86	Talus + piste cyclable	4 300	5 000
Illkirch-Graffenstaden	218		42	504	0,22	Chemin d'exploitation	1 100	5 000
Illkirch-Graffenstaden	218		42	506	1,02	Talus + piste cyclable	5 100	5 000
Illkirch-Graffenstaden	218		42	507	0,22	Chemin d'exploitation	1 100	5 000
Illkirch-Graffenstaden	218		42	509	1,18	Talus + piste cyclable	5 900	5 000
Illkirch-Graffenstaden	218		42	510	0,22	Chemin d'exploitation	1 100	5 000
Illkirch-Graffenstaden	218		42	512	1,83	Accotement + piste cyclable	9 150	5 000
Illkirch-Graffenstaden	218		42	513	0,29	Chemin d'exploitation	1 450	5 000
Illkirch-Graffenstaden	218		42	515	2,66	Accotement + route	13 300	5 000
Illkirch-Graffenstaden	218		42	516	0,35	Chemin d'exploitation	1 750	5 000
Illkirch-Graffenstaden	218		42	519	1,83	Accotement + route	9 150	5 000
Illkirch-Graffenstaden	218		42	520	0,21	Chemin d'exploitation	1 050	5 000
Illkirch-Graffenstaden	218		42	523	0,8	Accotement + route	4 000	5 000
Illkirch-Graffenstaden	218		42	524	1,04	Accotement + route	5 200	5 000
Illkirch-Graffenstaden	218		42	525	0,21	Chemin d'exploitation	1 050	5 000
Illkirch-Graffenstaden	218		42	528	0,84	Talus + route	4 200	5 000
Illkirch-Graffenstaden	218		42	529	0,94	Talus + piste cyclable	4 700	5 000
Illkirch-Graffenstaden	218		42	530	0,21	Chemin d'exploitation	1 050	5 000
Illkirch-Graffenstaden	218		42	533	1,83	Talus + route	9 150	5 000
Illkirch-Graffenstaden	218		42	534	0,22	Chemin d'exploitation	1 100	5 000
Illkirch-Graffenstaden	218		42	537	1,76	Talus + route	8 800	5 000
Illkirch-Graffenstaden	218		42	538	0,21	Chemin d'exploitation	1 050	5 000
Illkirch-Graffenstaden	218		42	541	1,76	Talus + route	8 800	5 000
Illkirch-Graffenstaden	218		42	542	0,22	Chemin d'exploitation	1 100	5 000
Illkirch-Graffenstaden	218		42	545	1,11	Talus + route	5 550	5 000
Illkirch-Graffenstaden	218		42	546	0,62	Talus + piste cyclable	3 100	5 000
Illkirch-Graffenstaden	218		42	547	0,21	Chemin d'exploitation	1 050	5 000
Illkirch-Graffenstaden	218		42	549	1,69	Talus + piste cyclable	8 450	5 000
Illkirch-Graffenstaden	218		42	550	0,22	Chemin d'exploitation	1 100	5 000
Illkirch-Graffenstaden	218		42	552	0,9	Talus	4 500	5 000
Illkirch-Graffenstaden	218		42	553	0,45	Chemin d'exploitation	2 250	5 000
Illkirch-Graffenstaden	218		42	555	0,36	Talus	900	2 500
Illkirch-Graffenstaden	218		42	556	0,23	Chemin d'exploitation	1 150	5 000
Illkirch-Graffenstaden	218		42	558	0,3	Accotement	750	2 500
Illkirch-Graffenstaden	218		42	559	0,24	Chemin d'exploitation	1 200	5 000
Illkirch-Graffenstaden	218		42	561	0,25	Talus	1 250	5 000
Illkirch-Graffenstaden	218		42	562	0,24	Chemin d'exploitation	1 200	5 000
Illkirch-Graffenstaden	218		42	564	0,19	Talus	950	5 000
Illkirch-Graffenstaden	218		42	565	0,24	Chemin d'exploitation	1 200	5 000
Illkirch-Graffenstaden	218		42	567	1,33	Route + talus	6 650	5 000
Illkirch-Graffenstaden	218		42	568	0,24	Chemin d'exploitation	1 200	5 000
Illkirch-Graffenstaden	218		42	570	1,32	Talus + route	6 600	5 000

Commune	Code INSEE Commune	RD	Cadastre		Surface en are(s)	Nature	Valeur vénale (€)	€/are
			Section	N°				
Illkirch-Graffenstaden	218		42	571	0,24	Chemin d'exploitation	1 200	5 000
Illkirch-Graffenstaden	218		42	573	3,58	Talus + route	17 900	5 000
Illkirch-Graffenstaden	218		42	574	0,72	Chemin d'exploitation	3 600	5 000
Illkirch-Graffenstaden	218		42	576	1,13	Talus + route	5 650	5 000
Illkirch-Graffenstaden	218		42	577	0,01	Talus + route	50	5 000
Illkirch-Graffenstaden	218		42	578	0,24	Chemin d'exploitation	1 200	5 000
Illkirch-Graffenstaden	218		42	580	1,11	Talus + route	5 550	5 000
Illkirch-Graffenstaden	218		42	581	0,01	Chemin d'exploitation	50	5 000
Illkirch-Graffenstaden	218		42	582	0,23	Chemin d'exploitation	1 150	5 000
Illkirch-Graffenstaden	218		42	584	1,09	Talus + route	5 450	5 000
Illkirch-Graffenstaden	218		42	585	0,01	Chemin d'exploitation	50	5 000
Illkirch-Graffenstaden	218		42	586	0,23	Chemin d'exploitation	1 150	5 000
Illkirch-Graffenstaden	218		42	588	1,06	Talus + route	5 300	5 000
Illkirch-Graffenstaden	218		42	589	0,24	Chemin d'exploitation	1 200	5 000
Illkirch-Graffenstaden	218		42	591	1,04	Talus + route	5 200	5 000
Illkirch-Graffenstaden	218		42	592	0,25	Chemin d'exploitation	1 250	5 000
Illkirch-Graffenstaden	218		42	594	1,01	Talus + route	5 050	5 000
Illkirch-Graffenstaden	218		42	595	0,03	Chemin d'exploitation	150	5 000
Illkirch-Graffenstaden	218		42	596	0,22	Chemin d'exploitation	1 100	5 000
Illkirch-Graffenstaden	218		42	598	0,97	Talus + piste cyclable	4 850	5 000
Illkirch-Graffenstaden	218		42	599	0,25	Chemin d'exploitation	1 250	5 000
Illkirch-Graffenstaden	218		42	601	0,96	Talus + piste cyclable	4 800	5 000
Illkirch-Graffenstaden	218		42	602	0,05	Chemin d'exploitation	250	5 000
Illkirch-Graffenstaden	218		42	603	0,2	Chemin d'exploitation	1 000	5 000
Illkirch-Graffenstaden	218		42	605	0,93	Accotement + piste cyclable	4 650	5 000
Illkirch-Graffenstaden	218		42	606	0,08	Chemin d'exploitation	400	5 000
Illkirch-Graffenstaden	218		42	607	0,18	Chemin d'exploitation	900	5 000
Illkirch-Graffenstaden	218		42	609	0,79	Talus + piste cyclable	3 950	5 000
Illkirch-Graffenstaden	218		42	610	0,23	Chemin d'exploitation	1 150	5 000
Illkirch-Graffenstaden	218		42	612	0,68	Piste cyclable + talus	3 400	5 000
Illkirch-Graffenstaden	218		42	613	0,16	Chemin d'exploitation	800	5 000
Illkirch-Graffenstaden	218		42	614	0,06	Chemin d'exploitation	300	5 000
Illkirch-Graffenstaden	218		42	616	0,61	Piste cyclable + accotement	3 050	5 000
Illkirch-Graffenstaden	218		42	618	0,67	Piste cyclable + accotement	3 350	5 000
Illkirch-Graffenstaden	218		42	620	0,53	Piste cyclable + accotement	2 650	5 000
Illkirch-Graffenstaden	218		42	622	0,34	Accotement	850	2 500
Illkirch-Graffenstaden	218		42	624	0,15	Accotement	375	2 500
Illkirch-Graffenstaden	218		42	626	0,01	Accotement	25	2 500
Illkirch-Graffenstaden	218		42	628	0,04	Accotement	100	2 500
Illkirch-Graffenstaden	218		42	629	0,01	Accotement	25	2 500
Illkirch-Graffenstaden	218		42	631	0,07	Chemin d'exploitation	350	5 000
Illkirch-Graffenstaden	218		42	633	0,05	Chemin d'exploitation	250	5 000
Illkirch-Graffenstaden	218		42	635	0,01	Chemin d'exploitation	50	5 000
Illkirch-Graffenstaden	218	468	42	636	0,02	Accotement	50	2 500
Illkirch-Graffenstaden	218	468	42	639	29,06	Route	290 600	10 000

Commune	Code INSEE Commune	RD	Cadastre		Surface en are(s)	Nature	Valeur vénale (€)	€/are
			Section	N°				
Illkirch-Graffenstaden	218	468	42	640	0,17	Accotement	425	2 500
Illkirch-Graffenstaden	218	468	42	641	7,27	Route	72 700	10 000
Illkirch-Graffenstaden	218	468	42	646	11,68	Accotement + trottoir	58 400	5 000
Illkirch-Graffenstaden	218		42	648	8,86	Route + accotement	66 450	7 500
Illkirch-Graffenstaden	218	468	42	653	0,7	Route + accotement	5 250	7 500
Illkirch-Graffenstaden	218	468	42	655	25,57	Route + accotement	191 775	7 500
Illkirch-Graffenstaden	218	468	42	657	65,39	Route + accotement	490 425	7 500
Illkirch-Graffenstaden	218	468	42	659	0,06	Accotement	150	2 500
Illkirch-Graffenstaden	218	468	42	661	1,68	Route	16 800	10 000
Illkirch-Graffenstaden	218	468	42	668	6,12	Accotement	15 300	2 500
Illkirch-Graffenstaden	218		43	184	14,81	Accotement	37 025	2 500
Illkirch-Graffenstaden	218		43	187	23,63	Accotement	59 075	2 500
Illkirch-Graffenstaden	218		44	13	0,38	Accotement	950	2 500
Illkirch-Graffenstaden	218	468	44	30	202,38	Route + accotement	1 517 850	7 500
Illkirch-Graffenstaden	218	468	44	34	225,42	Route + accotement	1 690 650	7 500
Illkirch-Graffenstaden	218	468	44	36	107,47	Route + accotement	806 025	7 500
Illkirch-Graffenstaden	218	468	45	73	19,35	Route + accotement	145 125	7 500
Illkirch-Graffenstaden	218		53	56	13,81	Accotement + route	69 050	5 000
Illkirch-Graffenstaden	218		53	58	13,48	Accotement + route	67 400	5 000
Illkirch-Graffenstaden	218	468	53	61	4,84	Accotement	12 100	2 500
Illkirch-Graffenstaden	218	468	53	62	9,06	Route + accotement	67 950	7 500
Illkirch-Graffenstaden	218	468	53	100	0,22	Accotement	550	2 500
Illkirch-Graffenstaden	218	468	54	93	5,32	Accotement	13 300	2 500
Illkirch-Graffenstaden	218	468	54	95	1,93	Accotement	4 825	2 500
Illkirch-Graffenstaden	218	468	54	97	6,18	Accotement	15 450	2 500
Illkirch-Graffenstaden	218	468	54	141	1,65	Accotement + route	8 250	5 000
Illkirch-Graffenstaden	218	468	54	143	1,43	Accotement	3 575	2 500
Illkirch-Graffenstaden	218	468	54	145	1,2	Accotement	3 000	2 500
Illkirch-Graffenstaden	218	468	54	147	1,08	Accotement	2 700	2 500
Illkirch-Graffenstaden	218	468	54	149	1,08	Accotement	2 700	2 500
Illkirch-Graffenstaden	218	468	54	151	1,03	Accotement	2 575	2 500
Illkirch-Graffenstaden	218	468	54	153	0,97	Accotement	2 425	2 500
Illkirch-Graffenstaden	218	468	54	155	0,92	Accotement	2 300	2 500
Illkirch-Graffenstaden	218	468	54	157	0,86	Accotement	2 150	2 500
Illkirch-Graffenstaden	218	468	54	159	0,78	Accotement	1 950	2 500
Illkirch-Graffenstaden	218	468	54	161	0,75	Accotement	1 875	2 500
Illkirch-Graffenstaden	218	468	54	163	3,45	Accotement	8 625	2 500
Illkirch-Graffenstaden	218	468	54	164	15,99	Accotement + route	79 950	5 000
Illkirch-Graffenstaden	218	468	55	168	27,81	Accotement + route	139 050	5 000
Illkirch-Graffenstaden	218	468	55	172	0,66	Accotement + route	3 300	5 000
Illkirch-Graffenstaden	218		55	183	0,28	Route	2 800	10 000
Illkirch-Graffenstaden	218		55	185	0,3	Route	3 000	10 000
Illkirch-Graffenstaden	218		55	187	0,69	Route	6 900	10 000
Illkirch-Graffenstaden	218		55	189	0,38	Route	3 800	10 000
Illkirch-Graffenstaden	218		55	191	0,4	Route	4 000	10 000

Commune	Code INSEE Commune	RD	Cadastre		Surface en are(s)	Nature	Valeur vénale (€)	€/are
			Section	N°				
Illkirch-Graffenstaden	218		55	193	1,47	Route	14 700	10 000
Illkirch-Graffenstaden	218		55	195	2,72	Route	27 200	10 000
Illkirch-Graffenstaden	218		55	197	1,82	Route	18 200	10 000
Illkirch-Graffenstaden	218		55	199	4,55	Accotement + route	22 750	5 000
Illkirch-Graffenstaden	218		55	201	2,72	Accotement + route	13 600	5 000
Illkirch-Graffenstaden	218		55	203	6,32	Accotement + route	31 600	5 000
Illkirch-Graffenstaden	218		55	205	15,35	Route + accotement	115 125	7 500
Illkirch-Graffenstaden	218		55	207	10,55	Route + accotement	79 125	7 500
Illkirch-Graffenstaden	218		55	257	2,64	Route + accotement	19 800	7 500
Illkirch-Graffenstaden	218		55	260	5,15	Route	51 500	10 000
Illkirch-Graffenstaden	218	468	55	314	22,76	Accotement + route	113 800	5 000
Illkirch-Graffenstaden	218	468	55	316	0,66	Accotement	1 650	2 500
Illkirch-Graffenstaden	218	468	55	318	11,52	Accotement	28 800	2 500
Illkirch-Graffenstaden	218	468	55	319	25,04	Route	250 400	10 000
Illkirch-Graffenstaden	218	468	55	321	35,91	Route	359 100	10 000
Illkirch-Graffenstaden	218	468	56	67	119,1	Route	1 191 000	10 000
Illkirch-Graffenstaden	218	468	56	81	0,25	Accotement	625	2 500
Illkirch-Graffenstaden	218	468	56	89	4,03	Route	40 300	10 000
Illkirch-Graffenstaden	218	468	56	91	7,86	Route	78 600	10 000
Illkirch-Graffenstaden	218	468	56	94	2,14	Accotement + route	10 700	5 000
Illkirch-Graffenstaden	218	468	56	96	4,24	Accotement + route	21 200	5 000
Illkirch-Graffenstaden	218	468	56	98	4,8	Accotement + route	24 000	5 000
Illkirch-Graffenstaden	218	468	56	100	8,83	Accotement + route	44 150	5 000
Illkirch-Graffenstaden	218	468	56	102	8,3	Accotement + route	41 500	5 000
Illkirch-Graffenstaden	218	468	56	104	15,82	Accotement + route	79 100	5 000
Illkirch-Graffenstaden	218	468	56	106	8,13	Accotement + route	40 650	5 000
Illkirch-Graffenstaden	218	468	56	108	50,77	Accotement + route	253 850	5 000
Illkirch-Graffenstaden	218	468	56	110	1,89	Accotement + route	9 450	5 000
Illkirch-Graffenstaden	218	222	57	66	13,86	Route + accotement	103 950	7 500
Illkirch-Graffenstaden	218	222	57	68	0,28	Piste cyclable	2 100	7 500
Illkirch-Graffenstaden	218	222	58	384	5,43	Chemin d'exploitation	27 150	5 000
Illkirch-Graffenstaden	218	222	58	386	1,51	Chemin d'exploitation	7 550	5 000
Illkirch-Graffenstaden	218	222	58	388	1,64	Chemin d'exploitation	8 200	5 000
Illkirch-Graffenstaden	218	222	58	390	1,92	Chemin d'exploitation	9 600	5 000
Illkirch-Graffenstaden	218	222	58	392	2,17	Chemin d'exploitation	10 850	5 000
Illkirch-Graffenstaden	218	222	58	394	1,79	Chemin d'exploitation	8 950	5 000
Illkirch-Graffenstaden	218	222	58	410	0,06	Accotement	150	2 500
Illkirch-Graffenstaden	218	222	58	412	0,2	Accotement	500	2 500
Illkirch-Graffenstaden	218	222	58	414	0,44	Accotement	1 100	2 500
Illkirch-Graffenstaden	218	222	58	416	0,68	Accotement	1 700	2 500
Illkirch-Graffenstaden	218	222	58	418	0,88	Accotement + route	4 400	5 000
Illkirch-Graffenstaden	218	222	58	420	1,02	Accotement + route	5 100	5 000
Illkirch-Graffenstaden	218	222	58	422	1,05	Accotement + route	5 250	5 000
Illkirch-Graffenstaden	218	222	58	424	1,2	Accotement + route	6 000	5 000
Illkirch-Graffenstaden	218	222	58	426	0,93	Accotement + route	4 650	5 000

Commune	Code INSEE Commune	RD	Cadastre		Surface en are(s)	Nature	Valeur vénale (€)	€/are
			Section	N°				
Illkirch-Graffenstaden	218	222	58	428	1,38	Accotement + route	6 900	5 000
Illkirch-Graffenstaden	218	222	58	430	0,79	Accotement + route	3 950	5 000
Illkirch-Graffenstaden	218	222	58	432	1,71	Accotement + route	8 550	5 000
Illkirch-Graffenstaden	218	222	58	434	1,79	Accotement + route	8 950	5 000
Illkirch-Graffenstaden	218	222	58	436	0,86	Accotement + route	4 300	5 000
Illkirch-Graffenstaden	218	222	58	438	0,85	Accotement + route	4 250	5 000
Illkirch-Graffenstaden	218	222	58	440	0,82	Accotement + route	4 100	5 000
Illkirch-Graffenstaden	218	222	58	442	0,8	Accotement + route	4 000	5 000
Illkirch-Graffenstaden	218	222	58	444	1,02	Accotement + route	5 100	5 000
Illkirch-Graffenstaden	218	222	58	446	1,1	Accotement + route	5 500	5 000
Illkirch-Graffenstaden	218	222	58	448	2,28	Accotement + route	11 400	5 000
Illkirch-Graffenstaden	218	222	58	466	18,51	Accotement	46 275	2 500
Illkirch-Graffenstaden	218	222	58	468	2,88	Accotement	7 200	2 500
Illkirch-Graffenstaden	218		58	470	1,71	Chemin d'exploitation	8 550	5 000
Illkirch-Graffenstaden	218		58	472	8,81	Chemin d'exploitation	44 050	5 000
Illkirch-Graffenstaden	218	222	58	473	0,53	Route	5 300	10 000
Illkirch-Graffenstaden	218	222	58	503	1,28	Chemin d'exploitation	6 400	5 000
Illkirch-Graffenstaden	218	222	58	505	1,29	Chemin d'exploitation	6 450	5 000
Illkirch-Graffenstaden	218	222	58	507	1,58	Chemin d'exploitation	7 900	5 000
Illkirch-Graffenstaden	218	222	58	509	1,63	Chemin d'exploitation	8 150	5 000
Illkirch-Graffenstaden	218	222	58	511	1,71	Chemin d'exploitation	8 550	5 000
Illkirch-Graffenstaden	218	222	58	513	1,82	Chemin d'exploitation	9 100	5 000
Illkirch-Graffenstaden	218	222	58	515	1,56	Chemin d'exploitation	7 800	5 000
Illkirch-Graffenstaden	218	222	58	517	1,63	Chemin d'exploitation	8 150	5 000
Illkirch-Graffenstaden	218	222	58	519	1,1	Chemin d'exploitation	5 500	5 000
Illkirch-Graffenstaden	218	222	58	521	1,47	Chemin d'exploitation	7 350	5 000
Illkirch-Graffenstaden	218	222	58	523	0,82	Chemin d'exploitation	4 100	5 000
Illkirch-Graffenstaden	218	222	58	525	1,66	Chemin d'exploitation	8 300	5 000
Illkirch-Graffenstaden	218	222	58	527	1,65	Chemin d'exploitation	8 250	5 000
Illkirch-Graffenstaden	218	222	58	529	0,78	Chemin d'exploitation	3 900	5 000
Illkirch-Graffenstaden	218	222	58	531	0,77	Chemin d'exploitation	3 850	5 000
Illkirch-Graffenstaden	218	222	58	533	0,75	Chemin d'exploitation	3 750	5 000
Illkirch-Graffenstaden	218	222	58	535	0,74	Chemin d'exploitation	3 700	5 000
Illkirch-Graffenstaden	218	222	58	537	0,87	Chemin d'exploitation	4 350	5 000
Illkirch-Graffenstaden	218	222	58	539	0,86	Chemin d'exploitation	4 300	5 000
Illkirch-Graffenstaden	218	222	58	541	1,61	Accotement	4 025	2 500
Illkirch-Graffenstaden	218	222	58	563	3,96	Accotement	9 900	2 500
Illkirch-Graffenstaden	218		58	566	0,32	Chemin d'exploitation	1 600	5 000
Illkirch-Graffenstaden	218		58	568	0,74	Accotement + route	3 700	5 000
Illkirch-Graffenstaden	218	222	58	569	14,78	Route + accotement	110 850	7 500
Illkirch-Graffenstaden	218	222	58	571	45,21	Route + accotement	339 075	7 500
Illkirch-Graffenstaden	218	222	59	187	0,68	Accotement	1 700	2 500
Illkirch-Graffenstaden	218	222	59	189	0,32	Accotement	800	2 500
Illkirch-Graffenstaden	218	222	59	191	0,17	Accotement	425	2 500
Illkirch-Graffenstaden	218	222	59	193	0,49	Accotement	1 225	2 500

Commune	Code INSEE Commune	RD	Cadastre		Surface en are(s)	Nature	Valeur vénale (€)	€/are
			Section	N°				
Illkirch-Graffenstaden	218	222	59	195	0,64	Accotement	1 600	2 500
Illkirch-Graffenstaden	218	222	59	197	0,37	Accotement + route	1 850	5 000
Illkirch-Graffenstaden	218	222	59	199	0,41	Accotement + route	2 050	5 000
Illkirch-Graffenstaden	218	222	59	201	0,91	Accotement + route	4 550	5 000
Illkirch-Graffenstaden	218	222	59	202	5,28	Route + accotement	39 600	7 500
Illkirch-Graffenstaden	218	222	59	203	3,73	Route + accotement	27 975	7 500
Illkirch-Graffenstaden	218	222	59	205	0,04	Accotement	100	2 500
Illkirch-Graffenstaden	218	222	59	207	0,3	Accotement	750	2 500
Illkirch-Graffenstaden	218	222	59	209	1,65	Accotement	4 125	2 500
Illkirch-Graffenstaden	218	222	59	211	0,81	Accotement	2 025	2 500
Illkirch-Graffenstaden	218	222	59	213	1,68	Accotement	4 200	2 500
Illkirch-Graffenstaden	218	222	59	215	1,55	Accotement	3 875	2 500
Illkirch-Graffenstaden	218	222	59	217	0,73	Accotement	1 825	2 500
Illkirch-Graffenstaden	218	222	59	219	0,71	Accotement	1 775	2 500
Illkirch-Graffenstaden	218	222	59	221	1,34	Accotement	3 350	2 500
Illkirch-Graffenstaden	218	222	59	223	9,58	Accotement + route	47 900	5 000
Illkirch-Graffenstaden	218	222	59	234	56,43	Route	564 300	10 000
Illkirch-Graffenstaden	218	222	63	245	1,49	Route	14 900	10 000
Illkirch-Graffenstaden	218	222	64	105	0,02	Accotement	50	2 500
Illkirch-Graffenstaden	218	222	64	175	45,43	Route	454 300	10 000
Illkirch-Graffenstaden	218	222	64	242	1,48	Route	14 800	10 000
Illkirch-Graffenstaden	218	222	64	244	2,04	Route	20 400	10 000
Illkirch-Graffenstaden	218	222	64	246	0,47	Accotement	1 175	2 500
Illkirch-Graffenstaden	218	222	64	253	2,22	Route	22 200	10 000
Illkirch-Graffenstaden	218		69	28	1,58	Espace boisé	3 950	2 500

Commune	Code INSEE Commune	RD	Cadastre		Surface en are(s)	Nature	Valeur vénale (€)	€/are
			Section	N°				
La Wantzenau	519		02	38	9,70	Rue du Cimetière	97 000	10 000
La Wantzenau	519	223	02	52	0,09	Trottoir	675	7 500
La Wantzenau	519		04	36	23,18	Rue de la Gare	231 800	10 000
La Wantzenau	519		04	47	7,25	Rue de la Gare	72 500	10 000
La Wantzenau	519	223	04	48	37,30	Route	373 000	10 000
La Wantzenau	519	223	08	41	27,71	Route	277 100	10 000
La Wantzenau	519	223	10	38	30,75	Route	307 500	10 000
La Wantzenau	519	223	12	42	41,54	Route	415 400	10 000
La Wantzenau	519	223	20	160	3,51	Zone boisée	7 020	2 000
La Wantzenau	519	223	21	156	87,88	Route	878 800	10 000
La Wantzenau	519	223	21	174	22,10	Route	221 000	10 000
La Wantzenau	519	223	21	175	0,19	Accotement	475	2 500
La Wantzenau	519	223	21	178	2,34	Trottoir	17 550	7 500
La Wantzenau	519	223	21	247	1,40	Trottoir	10 500	7 500
La Wantzenau	519	223	22	123	25,30	Route	253 000	10 000
La Wantzenau	519	223	22	293	1,95	Trottoir	14 625	7 500
La Wantzenau	519	223	23	185	0,22	Accotement	550	2 500
La Wantzenau	519	223	23	186	0,17	Accotement	425	2 500
La Wantzenau	519	223	23	212	0,29	Accotement	725	2 500
La Wantzenau	519	223	23	216	0,23	Accotement	575	2 500
La Wantzenau	519	223	23	235	0,22	Accotement	550	2 500
La Wantzenau	519	223	23	238	0,23	Accotement	575	2 500
La Wantzenau	519	223	23	241	0,30	Accotement	750	2 500
La Wantzenau	519	223	23	243	103,87	Route	1 038 700	10 000
La Wantzenau	519	223	24	45	12,89	Route	128 900	10 000
La Wantzenau	519	223	26	99	45,19	Route	451 900	10 000
La Wantzenau	519	223	27	121	36,85	Route	368 500	10 000
La Wantzenau	519	468	30	205	0,26	Accotement	650	2 500
La Wantzenau	519	468	30	207	0,19	Accotement	475	2 500
La Wantzenau	519	468	30	209	0,16	Accotement	400	2 500
La Wantzenau	519	468	30	211	0,16	Accotement	400	2 500
La Wantzenau	519	468	30	213	0,18	Accotement	450	2 500
La Wantzenau	519	468	30	215	0,18	Accotement	450	2 500
La Wantzenau	519	468	30	217	1,75	Accotement	4 375	2 500
La Wantzenau	519	468	30	219	0,21	Accotement	525	2 500
La Wantzenau	519	468	30	221	0,20	Accotement	500	2 500
La Wantzenau	519	468	30	223	0,40	Accotement	1 000	2 500
La Wantzenau	519	468	30	225	0,20	Accotement	500	2 500
La Wantzenau	519	468	30	227	0,20	Accotement	500	2 500
La Wantzenau	519	468	30	229	0,20	Accotement	500	2 500
La Wantzenau	519	468	30	233	0,20	Accotement	500	2 500
La Wantzenau	519	468	30	237	0,20	Accotement	500	2 500
La Wantzenau	519	468	30	239	0,20	Accotement	500	2 500
La Wantzenau	519	468	30	241	0,40	Accotement	1 000	2 500
La Wantzenau	519	468	30	243	0,40	Accotement	1 000	2 500

Commune	Code INSEE Commune	RD	Cadastre		Surface en are(s)	Nature	Valeur vénale (€)	€/are
			Section	N°				
La Wantzenau	519	468	30	245	0,25	Accotement	625	2 500
La Wantzenau	519	468	30	247	0,25	Accotement	625	2 500
La Wantzenau	519	468	30	249	0,26	Accotement	650	2 500
La Wantzenau	519	468	30	251	0,48	Accotement	1 200	2 500
La Wantzenau	519	468	30	253	0,51	Accotement	1 275	2 500
La Wantzenau	519	468	30	255	0,26	Accotement	650	2 500
La Wantzenau	519	468	30	257	0,26	Accotement	650	2 500
La Wantzenau	519	468	30	259	0,26	Accotement	650	2 500
La Wantzenau	519	468	30	261	0,26	Accotement	650	2 500
La Wantzenau	519	468	30	263	0,27	Accotement	675	2 500
La Wantzenau	519	468	30	265	0,69	Accotement	1 725	2 500
La Wantzenau	519	468	33	277	0,31	Accotement	775	2 500
La Wantzenau	519	468	33	279	0,28	Accotement	700	2 500
La Wantzenau	519	468	33	281	0,25	Accotement	625	2 500
La Wantzenau	519	468	33	283	0,22	Accotement	550	2 500
La Wantzenau	519	468	33	285	0,20	Accotement	500	2 500
La Wantzenau	519	468	33	287	0,39	Accotement	975	2 500
La Wantzenau	519	468	33	289	0,36	Accotement	900	2 500
La Wantzenau	519	468	33	291	0,34	Accotement	850	2 500
La Wantzenau	519	468	33	293	0,25	Accotement	625	2 500
La Wantzenau	519	468	33	295	0,24	Accotement	600	2 500
La Wantzenau	519	468	33	297	0,16	Accotement	400	2 500
La Wantzenau	519	468	33	299	0,16	Accotement	400	2 500
La Wantzenau	519	468	33	303	0,31	Accotement	775	2 500
La Wantzenau	519	468	33	307	0,14	Accotement	350	2 500
La Wantzenau	519	468	34	154	0,39	Accotement	975	2 500
La Wantzenau	519	468	34	156	0,66	Accotement	1 650	2 500
La Wantzenau	519	468	34	158	0,51	Accotement	1 275	2 500
La Wantzenau	519	468	34	160	0,51	Accotement	1 275	2 500
La Wantzenau	519	468	34	162	0,99	Accotement	2 475	2 500
La Wantzenau	519	468	34	164	0,97	Accotement	2 425	2 500
La Wantzenau	519	468	34	166	0,94	Accotement	2 350	2 500
La Wantzenau	519	468	34	168	0,90	Accotement	2 250	2 500
La Wantzenau	519	468	34	170	0,52	Accotement	1 300	2 500
La Wantzenau	519	468	34	172	0,42	Accotement	1 050	2 500
La Wantzenau	519	468	34	174	0,47	Accotement	1 175	2 500
La Wantzenau	519	468	34	176	1,94	Accotement	4 850	2 500
La Wantzenau	519	468	34	178	0,65	Accotement	1 625	2 500
La Wantzenau	519	468	34	180	1,30	Accotement	3 250	2 500
La Wantzenau	519	468	34	182	1,13	Accotement	2 825	2 500
La Wantzenau	519	468	34	184	1,24	Accotement + route	6 200	5 000
La Wantzenau	519	468	34	186	0,36	Accotement	900	2 500
La Wantzenau	519	468	34	188	2,14	Accotement + route	10 700	5 000
La Wantzenau	519	468	34	190	1,34	Accotement + route	6 700	5 000
La Wantzenau	519	468	34	192	3,51	Accotement + route	17 550	5 000

Commune	Code INSEE Commune	RD	Cadastre		Surface en are(s)	Nature	Valeur vénale (€)	€/are
			Section	N°				
La Wantzenau	519	468	34	194	1,16	Accotement + route	5 800	5 000
La Wantzenau	519	468	34	196	2,48	Accotement + route	12 400	5 000
La Wantzenau	519	468	34	197	2,48	Accotement + route	12 400	5 000
La Wantzenau	519	468	34	199	16,20	Route + accotement	121 500	7 500
La Wantzenau	519	468	34	201	1,50	Route + accotement	11 250	7 500
La Wantzenau	519	468	34	203	1,23	Accotement + route	6 150	5 000
La Wantzenau	519	468	34	205	0,94	Accotement + route	4 700	5 000
La Wantzenau	519	468	34	207	0,71	Accotement + route	3 550	5 000
La Wantzenau	519	468	34	209	0,58	Accotement + route	2 900	5 000
La Wantzenau	519	468	34	211	0,49	Accotement	1 225	2 500
La Wantzenau	519	468	34	213	0,41	Accotement	1 025	2 500
La Wantzenau	519	468	34	215	0,37	Accotement	925	2 500
La Wantzenau	519	468	34	217	0,38	Accotement	950	2 500
La Wantzenau	519	468	34	219	0,27	Accotement	675	2 500
La Wantzenau	519	468	34	221	0,25	Accotement	625	2 500
La Wantzenau	519	468	34	227	0,20	Accotement	500	2 500
La Wantzenau	519	468	35	39	0,47	Accotement	1 175	2 500
La Wantzenau	519	468	35	41	0,47	Accotement	1 175	2 500
La Wantzenau	519	468	35	43	0,79	Accotement	1 975	2 500
La Wantzenau	519	468	35	45	0,40	Accotement	1 000	2 500
La Wantzenau	519	468	35	47	0,75	Accotement	1 875	2 500
La Wantzenau	519	468	35	49	0,74	Accotement	1 850	2 500
La Wantzenau	519	468	35	51	0,64	Accotement	1 600	2 500
La Wantzenau	519	468	35	53	0,28	Accotement	700	2 500
La Wantzenau	519	468	35	55	0,32	Accotement	800	2 500
La Wantzenau	519	468	35	57	0,02	Accotement	50	2 500
La Wantzenau	519	468	36	202	0,55	Accotement	1 375	2 500
La Wantzenau	519	468	36	204	10,69	Accotement	26 725	2 500
La Wantzenau	519	468	36	206	0,92	Accotement	2 300	2 500
La Wantzenau	519	468	36	208	0,06	Accotement	150	2 500
La Wantzenau	519	468	36	210	2,44	Accotement	6 100	2 500
La Wantzenau	519	468	36	212	3,73	Accotement	9 325	2 500
La Wantzenau	519	468	36	214	0,15	Accotement	375	2 500
La Wantzenau	519	468	36	216	0,69	Accotement	1 725	2 500
La Wantzenau	519	468	36	218	0,77	Accotement	1 925	2 500
La Wantzenau	519	468	36	220	0,52	Accotement	1 300	2 500
La Wantzenau	519	468	36	222	0,49	Accotement	1 225	2 500
La Wantzenau	519	468	36	224	0,48	Accotement	1 200	2 500
La Wantzenau	519	468	36	226	0,14	Accotement	350	2 500
La Wantzenau	519	468	36	228	0,41	Accotement	1 025	2 500
La Wantzenau	519	468	36	230	0,39	Accotement	975	2 500
La Wantzenau	519	468	36	232	0,36	Accotement	900	2 500
La Wantzenau	519	468	36	234	0,71	Accotement	1 775	2 500
La Wantzenau	519	468	36	236	0,58	Accotement	1 450	2 500
La Wantzenau	519	468	36	238	0,69	Accotement	1 725	2 500

Commune	Code INSEE Commune	RD	Cadastre		Surface en are(s)	Nature	Valeur vénale (€)	€/are
			Section	N°				
La Wantzenau	519	468	36	240	1,33	Accotement	3 325	2 500
La Wantzenau	519	468	36	242	0,19	Accotement	475	2 500
La Wantzenau	519	468	36	244	0,54	Accotement	1 350	2 500
La Wantzenau	519	468	36	246	1,54	Accotement	3 850	2 500
La Wantzenau	519	468	36	248	0,12	Accotement	300	2 500
La Wantzenau	519	468	36	250	2,31	Accotement	5 775	2 500
La Wantzenau	519	468	36	252	0,82	Accotement	2 050	2 500
La Wantzenau	519	468	36	254	1,75	Accotement	4 375	2 500
La Wantzenau	519	468	36	256	1,05	Accotement	2 625	2 500
La Wantzenau	519	468	36	258	1,23	Accotement	3 075	2 500
La Wantzenau	519	468	36	260	3,61	Accotement	9 025	2 500
La Wantzenau	519	468	36	262	4,51	Accotement	11 275	2 500
La Wantzenau	519	468	39	91	1,36	Accotement	3 400	2 500
La Wantzenau	519	468	39	93	0,94	Accotement	2 350	2 500
La Wantzenau	519	468	39	95	1,36	Accotement	3 400	2 500
La Wantzenau	519	468	39	97	12,48	Accotement	31 200	2 500
La Wantzenau	519	468	39	99	0,24	Accotement	600	2 500
La Wantzenau	519	468	39	101	0,18	Accotement	450	2 500
La Wantzenau	519	468	39	103	0,08	Accotement	200	2 500
La Wantzenau	519	468	39	105	4,01	Accotement	10 025	2 500
La Wantzenau	519	468	39	113	0,27	Accotement	675	2 500
La Wantzenau	519	468	39	115	4,16	Accotement	10 400	2 500
La Wantzenau	519		39	117	1,59	Chemin d'exploitation	7 950	5 000
La Wantzenau	519		39	119	10,12	Chemin d'exploitation	50 600	5 000
La Wantzenau	519	468	40	114	0,82	Accotement	2 050	2 500
La Wantzenau	519	468	40	115	1,18	Accotement	2 950	2 500
La Wantzenau	519	468	40	117	1,23	Accotement	3 075	2 500
La Wantzenau	519	468	40	119	1,19	Accotement	2 975	2 500
La Wantzenau	519	468	40	121	2,80	Accotement	7 000	2 500
La Wantzenau	519	468	40	123	0,81	Accotement	2 025	2 500
La Wantzenau	519	468	40	125	0,79	Accotement	1 975	2 500
La Wantzenau	519	468	40	127	1,63	Accotement	4 075	2 500
La Wantzenau	519	468	40	129	0,48	Accotement	1 200	2 500
La Wantzenau	519	468	40	131	0,89	Accotement	2 225	2 500
La Wantzenau	519	468	40	133	0,91	Accotement	2 275	2 500
La Wantzenau	519	468	40	135	0,94	Accotement	2 350	2 500
La Wantzenau	519	468	40	139	0,75	Accotement	1 875	2 500
La Wantzenau	519	468	40	141	1,00	Accotement	2 500	2 500
La Wantzenau	519	468	40	143	1,52	Accotement	3 800	2 500
La Wantzenau	519	468	40	147	1,88	Accotement	4 700	2 500
La Wantzenau	519	468	40	149	0,44	Accotement	1 100	2 500
La Wantzenau	519	468	40	151	0,55	Accotement	1 375	2 500
La Wantzenau	519	468	40	153	1,06	Accotement	2 650	2 500
La Wantzenau	519	468	40	155	0,55	Accotement	1 375	2 500
La Wantzenau	519	468	40	157	0,55	Accotement	1 375	2 500

Commune	Code INSEE Commune	RD	Cadastre		Surface en are(s)	Nature	Valeur vénale (€)	€/are
			Section	N°				
La Wantzenau	519	468	40	161	0,98	Accotement	2 450	2 500
La Wantzenau	519	468	40	163	1,33	Accotement	3 325	2 500
La Wantzenau	519	468	40	165	0,69	Accotement	1 725	2 500
La Wantzenau	519	468	40	167	1,81	Accotement	4 525	2 500
La Wantzenau	519	468	40	169	1,14	Accotement	2 850	2 500
La Wantzenau	519	468	40	171	1,58	Accotement	3 950	2 500
La Wantzenau	519	468	40	173	1,63	Accotement	4 075	2 500
La Wantzenau	519	468	40	175	1,59	Accotement	3 975	2 500
La Wantzenau	519	468	40	177	0,79	Accotement	1 975	2 500
La Wantzenau	519	468	40	179	0,77	Accotement	1 925	2 500
La Wantzenau	519	468	40	181	0,74	Accotement	1 850	2 500
La Wantzenau	519	468	40	183	2,06	Accotement	5 150	2 500
La Wantzenau	519	468	40	185	0,62	Accotement	1 550	2 500
La Wantzenau	519	468	40	187	0,56	Accotement	1 400	2 500
La Wantzenau	519	468	40	189	0,52	Accotement	1 300	2 500
La Wantzenau	519	468	40	193	0,64	Accotement	1 600	2 500
La Wantzenau	519	468	40	197	0,81	Accotement	2 025	2 500
La Wantzenau	519	468	40	199	0,89	Accotement	2 225	2 500
La Wantzenau	519	468	40	201	0,97	Accotement	2 425	2 500
La Wantzenau	519	468	40	203	1,04	Accotement	2 600	2 500
La Wantzenau	519	468	40	205	1,12	Accotement + route	5 600	5 000
La Wantzenau	519	468	40	207	1,18	Accotement + route	5 900	5 000
La Wantzenau	519	468	40	209	1,25	Accotement + route	6 250	5 000
La Wantzenau	519	468	40	211	1,31	Accotement + route	6 550	5 000
La Wantzenau	519	468	40	213	1,38	Accotement + route	6 900	5 000
La Wantzenau	519	468	40	215	2,00	Accotement + route	10 000	5 000
La Wantzenau	519	468	40	217	2,33	Accotement + route	11 650	5 000
La Wantzenau	519	468	40	219	3,00	Accotement + route	15 000	5 000
La Wantzenau	519	468	40	221	1,61	Accotement + route	8 050	5 000
La Wantzenau	519	468	40	223	1,57	Accotement + route	7 850	5 000
La Wantzenau	519	468	40	225	1,54	Accotement + route	7 700	5 000
La Wantzenau	519	468	40	227	1,50	Accotement + route	7 500	5 000
La Wantzenau	519	468	40	229	1,46	Accotement + route	7 300	5 000
La Wantzenau	519	468	40	231	1,29	Accotement + route	6 450	5 000
La Wantzenau	519	468	40	233	1,25	Accotement + route	6 250	5 000
La Wantzenau	519	468	40	235	1,22	Accotement + route	6 100	5 000
La Wantzenau	519	468	40	237	1,66	Accotement + route	8 300	5 000
La Wantzenau	519	468	40	239	1,59	Accotement + route	7 950	5 000
La Wantzenau	519	468	40	241	1,51	Accotement + route	7 550	5 000
La Wantzenau	519	468	40	243	6,93	Accotement	17 325	2 500
La Wantzenau	519	468	41	182	0,57	Accotement	1 425	2 500
La Wantzenau	519	468	41	184	1,68	Accotement	4 200	2 500
La Wantzenau	519	468	41	186	1,37	Accotement	3 425	2 500
La Wantzenau	519	468	41	188	0,66	Accotement	1 650	2 500
La Wantzenau	519	468	41	190	0,66	Accotement	1 650	2 500

Commune	Code INSEE Commune	RD	Cadastre		Surface en are(s)	Nature	Valeur vénale (€)	€/are
			Section	N°				
La Wantzenau	519	468	41	192	0,53	Accotement	1 325	2 500
La Wantzenau	519	468	41	194	0,53	Accotement	1 325	2 500
La Wantzenau	519	468	41	196	0,53	Accotement	1 325	2 500
La Wantzenau	519	468	41	198	0,52	Accotement	1 300	2 500
La Wantzenau	519	468	41	200	0,52	Accotement	1 300	2 500
La Wantzenau	519	468	41	202	0,52	Accotement	1 300	2 500
La Wantzenau	519	468	41	204	0,52	Accotement	1 300	2 500
La Wantzenau	519	468	41	206	0,51	Accotement	1 275	2 500
La Wantzenau	519	468	41	208	1,02	Accotement	2 550	2 500
La Wantzenau	519	468	41	210	1,00	Accotement	2 500	2 500
La Wantzenau	519	468	41	212	0,52	Accotement	1 300	2 500
La Wantzenau	519	468	41	214	0,55	Accotement	1 375	2 500
La Wantzenau	519	468	41	216	0,59	Accotement	1 475	2 500
La Wantzenau	519	468	41	218	1,28	Accotement	3 200	2 500
La Wantzenau	519	468	41	220	0,67	Accotement	1 675	2 500
La Wantzenau	519	468	41	222	0,74	Accotement	1 850	2 500
La Wantzenau	519	468	41	224	0,80	Accotement	2 000	2 500
La Wantzenau	519	468	41	226	0,85	Accotement	2 125	2 500
La Wantzenau	519	468	41	228	0,82	Accotement	2 050	2 500
La Wantzenau	519	468	41	230	0,77	Accotement	1 925	2 500
La Wantzenau	519	468	41	232	0,73	Accotement	1 825	2 500
La Wantzenau	519	468	41	234	1,33	Accotement	3 325	2 500
La Wantzenau	519	468	41	236	0,60	Accotement	1 500	2 500
La Wantzenau	519	468	41	238	0,53	Accotement	1 325	2 500
La Wantzenau	519	468	41	240	0,51	Accotement	1 275	2 500
La Wantzenau	519	468	41	242	0,53	Accotement	1 325	2 500
La Wantzenau	519	468	41	244	0,54	Accotement	1 350	2 500
La Wantzenau	519	468	41	246	0,54	Accotement	1 350	2 500
La Wantzenau	519	468	41	248	0,55	Accotement	1 375	2 500
La Wantzenau	519	468	41	250	0,55	Accotement	1 375	2 500
La Wantzenau	519	468	41	252	0,55	Accotement	1 375	2 500
La Wantzenau	519	468	41	254	0,56	Accotement	1 400	2 500
La Wantzenau	519	468	41	256	0,48	Accotement	1 200	2 500
La Wantzenau	519	468	41	258	0,48	Accotement	1 200	2 500
La Wantzenau	519	468	41	260	0,55	Accotement	1 375	2 500
La Wantzenau	519	468	41	262	1,14	Accotement	2 850	2 500
La Wantzenau	519	468	41	266	0,56	Accotement	1 400	2 500
La Wantzenau	519	468	41	268	0,56	Accotement	1 400	2 500
La Wantzenau	519	468	41	270	0,57	Accotement	1 425	2 500
La Wantzenau	519	468	41	272	0,87	Accotement	2 175	2 500
La Wantzenau	519	468	41	274	1,46	Accotement	3 650	2 500
La Wantzenau	519	468	41	276	0,57	Accotement	1 425	2 500
La Wantzenau	519	468	41	278	0,54	Accotement	1 350	2 500
La Wantzenau	519	468	41	280	0,55	Accotement	1 375	2 500
La Wantzenau	519	468	41	282	0,91	Accotement	2 275	2 500

Commune	Code INSEE Commune	RD	Cadastre		Surface en are(s)	Nature	Valeur vénale (€)	€/are
			Section	N°				
La Wantzenau	519	468	41	284	0,59	Accotement	1 475	2 500
La Wantzenau	519	468	41	286	0,81	Accotement	2 025	2 500
La Wantzenau	519	468	41	288	0,58	Accotement	1 450	2 500
La Wantzenau	519	468	41	290	0,59	Accotement	1 475	2 500
La Wantzenau	519	468	41	294	0,59	Accotement	1 475	2 500
La Wantzenau	519	468	41	296	0,59	Accotement	1 475	2 500
La Wantzenau	519	468	41	298	0,58	Accotement	1 450	2 500
La Wantzenau	519	468	41	300	0,58	Accotement	1 450	2 500
La Wantzenau	519	468	41	302	0,57	Accotement	1 425	2 500
La Wantzenau	519	468	41	304	0,56	Accotement	1 400	2 500
La Wantzenau	519	468	41	306	0,55	Accotement	1 375	2 500
La Wantzenau	519	468	41	308	0,56	Accotement	1 400	2 500
La Wantzenau	519	468	41	310	0,62	Accotement	1 550	2 500
La Wantzenau	519	468	41	312	0,66	Accotement	1 650	2 500
La Wantzenau	519	468	41	314	0,71	Accotement	1 775	2 500
La Wantzenau	519	468	41	316	0,73	Accotement	1 825	2 500
La Wantzenau	519	468	41	318	1,00	Accotement	2 500	2 500
La Wantzenau	519	468	41	320	1,05	Accotement	2 625	2 500
La Wantzenau	519	468	41	322	0,66	Accotement	1 650	2 500
La Wantzenau	519	468	41	324	0,66	Accotement	1 650	2 500
La Wantzenau	519	468	41	326	0,83	Accotement	2 075	2 500
La Wantzenau	519	468	41	328	0,81	Accotement	2 025	2 500
La Wantzenau	519	468	41	330	0,80	Accotement	2 000	2 500
La Wantzenau	519	468	41	332	0,78	Accotement	1 950	2 500
La Wantzenau	519	468	41	334	0,75	Accotement	1 875	2 500
La Wantzenau	519	468	41	336	1,07	Accotement	2 675	2 500
La Wantzenau	519	468	41	338	1,01	Accotement	2 525	2 500
La Wantzenau	519	468	41	340	0,64	Accotement	1 600	2 500
La Wantzenau	519	468	41	342	0,61	Accotement	1 525	2 500
La Wantzenau	519	468	41	344	0,59	Accotement	1 475	2 500
La Wantzenau	519	468	41	346	0,58	Accotement	1 450	2 500
La Wantzenau	519	468	41	348	0,55	Accotement	1 375	2 500
La Wantzenau	519	468	41	350	0,54	Accotement	1 350	2 500
La Wantzenau	519	468	41	352	0,53	Accotement	1 325	2 500
La Wantzenau	519	468	41	354	0,52	Accotement	1 300	2 500
La Wantzenau	519	468	41	356	0,55	Accotement	1 375	2 500
La Wantzenau	519	468	41	358	0,57	Accotement	1 425	2 500
La Wantzenau	519	468	41	360	0,57	Accotement	1 425	2 500
La Wantzenau	519	468	41	362	0,61	Accotement	1 525	2 500
La Wantzenau	519	468	41	364	0,59	Accotement	1 475	2 500
La Wantzenau	519	468	41	368	0,57	Accotement	1 425	2 500
La Wantzenau	519	468	41	370	0,60	Accotement	1 500	2 500
La Wantzenau	519	468	41	372	0,62	Accotement	1 550	2 500
La Wantzenau	519	468	41	374	0,63	Accotement	1 575	2 500
La Wantzenau	519	468	41	376	0,62	Accotement	1 550	2 500

Commune	Code INSEE Commune	RD	Cadastre		Surface en are(s)	Nature	Valeur vénale (€)	€/are
			Section	N°				
La Wantzenau	519	468	41	378	1,33	Accotement	3 325	2 500
La Wantzenau	519	468	41	380	0,96	Accotement	2 400	2 500
La Wantzenau	519	468	41	382	0,94	Accotement	2 350	2 500
La Wantzenau	519	468	41	384	0,61	Accotement	1 525	2 500
La Wantzenau	519	468	41	386	3,49	Accotement	8 725	2 500
La Wantzenau	519	301	46	45	123,75	Route	1 237 500	10 000
La Wantzenau	519	302	46	47	292,93	Route	2 929 300	10 000
La Wantzenau	519	301	47	48	113,20	Route	1 132 000	10 000
La Wantzenau	519	301	48	165	139,33	Route	1 393 300	10 000
La Wantzenau	519	468	49	153	0,67	Accotement	1 675	2 500
La Wantzenau	519	301	49	186	0,04	Accotement	100	2 500
La Wantzenau	519	301	49	188	53,13	Route + accotement	398 475	7 500
La Wantzenau	519	301	49	191	0,03	Route	300	10 000
La Wantzenau	519	301	49	196	1,81	Route + accotement	18 100	10 000
La Wantzenau	519	301	49	203	1,40	Route + accotement	14 000	10 000
La Wantzenau	519	301	49	205	3,59	Route + accotement	35 900	10 000
La Wantzenau	519	468	49	206	0,60	Accotement	1 500	2 500
La Wantzenau	519	468	49	208	1,23	Accotement	3 075	2 500
La Wantzenau	519	468	49	210	2,90	Accotement + route	14 500	5 000
La Wantzenau	519	468	49	211	0,70	Accotement	1 750	2 500
La Wantzenau	519	468	49	213	0,43	Accotement	1 075	2 500
La Wantzenau	519	301	49	215	0,55	Accotement	1 375	2 500
La Wantzenau	519	301	49	217	0,08	Accotement	200	2 500
La Wantzenau	519	301	49	219	0,16	Accotement	400	2 500
La Wantzenau	519	301	49	221	0,25	Accotement	625	2 500
La Wantzenau	519	301	49	223	0,28	Accotement	700	2 500
La Wantzenau	519	301	49	224	0,19	Accotement	475	2 500
La Wantzenau	519	301	49	225	0,32	Accotement	800	2 500
La Wantzenau	519	301	49	227	0,34	Accotement	850	2 500
La Wantzenau	519	301	49	231	0,27	Route + accotement	2 025	7 500
La Wantzenau	519		49	233	0,57	Rue Neumatt	5 700	10 000
La Wantzenau	519	301	49	235	0,29	Route + accotement	2 175	7 500
La Wantzenau	519	301	49	237	0,02	Route + accotement	150	7 500
La Wantzenau	519	301	49	239	0,16	Accotement + route	800	5 000
La Wantzenau	519	301	49	243	0,21	Accotement	525	2 500
La Wantzenau	519	301	49	245	0,15	Accotement	375	2 500
La Wantzenau	519	301	49	246	1,01	Accotement + route	5 050	5 000
La Wantzenau	519	301	49	247	1,19	Accotement	2 975	2 500
La Wantzenau	519	223	50	193	20,16	Accotement	50 400	2 500
La Wantzenau	519	468	50	198	5,58	Accotement	13 950	2 500
La Wantzenau	519	468	50	200	0,79	Route + accotement	5 925	7 500
La Wantzenau	519	468	50	202	0,92	Route + accotement	6 900	7 500
La Wantzenau	519	468	50	204	0,66	Route + accotement	4 950	7 500
La Wantzenau	519	223	51	172	78,10	Route	781 000	10 000
La Wantzenau	519	223	51	180	5,08	Accotement	12 700	2 500

Commune	Code INSEE Commune	RD	Cadastre		Surface en are(s)	Nature	Valeur vénale (€)	€/are
			Section	N°				
La Wantzenau	519	223	51	181	7,98	Accotement	19 950	2 500
La Wantzenau	519	223	51	182	12,32	Accotement	30 800	2 500
La Wantzenau	519	223	52	33	0,37	Route	3 700	10 000
La Wantzenau	519	223	52	34	1,79	Route	17 900	10 000
La Wantzenau	519	223	52	35	2,95	Route	29 500	10 000
La Wantzenau	519	223	52	36	3,80	Route + accotement	28 500	7 500
La Wantzenau	519	223	52	37	4,31	Route + accotement	32 325	7 500
La Wantzenau	519	223	52	38	4,27	Route + accotement	32 025	7 500
La Wantzenau	519	223	52	39	4,23	Route + accotement	31 725	7 500
La Wantzenau	519	223	52	41	4,07	Route + accotement	30 525	7 500
La Wantzenau	519	223	52	221	3,98	Route + accotement	29 850	7 500
La Wantzenau	519	223	52	222	11,03	Route + accotement	82 725	7 500
La Wantzenau	519	223	52	223	3,53	Zone boisée	7 060	2 000
La Wantzenau	519	223	52	224	3,42	Zone boisée	6 840	2 000
La Wantzenau	519	223	52	225	3,29	Zone boisée	6 580	2 000
La Wantzenau	519	223	52	226	3,18	Zone boisée	6 360	2 000
La Wantzenau	519	223	52	227	6,32	Zone boisée	12 640	2 000
La Wantzenau	519	223	52	228	2,96	Zone boisée	5 920	2 000
La Wantzenau	519	223	52	229	2,84	Zone boisée	5 680	2 000
La Wantzenau	519	223	52	230	2,74	Zone boisée	5 480	2 000
La Wantzenau	519	223	52	231	2,57	Zone boisée	5 140	2 000
La Wantzenau	519	223	52	232	2,45	Zone boisée	4 900	2 000
La Wantzenau	519	223	52	233	2,27	Zone boisée	4 540	2 000
La Wantzenau	519	223	52	234	2,21	Zone boisée	4 420	2 000
La Wantzenau	519	223	52	235	8,16	Zone boisée	16 320	2 000
La Wantzenau	519	223	52	236	1,96	Zone boisée	3 920	2 000
La Wantzenau	519	223	52	237	1,94	Zone boisée	3 880	2 000
La Wantzenau	519	223	52	238	1,91	Zone boisée	3 820	2 000
La Wantzenau	519	223	52	239	1,90	Zone boisée	3 800	2 000
La Wantzenau	519	223	52	240	1,90	Zone boisée	3 800	2 000
La Wantzenau	519	223	52	241	1,90	Zone boisée	3 800	2 000
La Wantzenau	519	223	52	242	1,91	Zone boisée	3 820	2 000
La Wantzenau	519	223	52	243	1,90	Zone boisée	3 800	2 000
La Wantzenau	519	223	52	244	1,91	Zone boisée	3 820	2 000
La Wantzenau	519	223	52	245	3,88	Zone boisée	7 760	2 000
La Wantzenau	519	223	52	246	6,87	Zone boisée	13 740	2 000
La Wantzenau	519	223	52	247	4,97	Zone boisée	9 940	2 000
La Wantzenau	519	223	52	256	4,18	Accotement	10 450	2 500
La Wantzenau	519	D 223/30	52	263	67,37	Route	673 700	10 000
La Wantzenau	519	D 303/R	52	451	130,74	Route	1 307 400	10 000
La Wantzenau	223	223	52	452	27,75	Accotement	69 375	2 500
La Wantzenau	519	223	52	453	5,64	Accotement	14 100	2 500
La Wantzenau	519	D 223/30	52	454	23,80	Accotement	59 500	2 500
La Wantzenau	519	55/RD 22	52	455	124,16	Route	1 241 600	10 000
La Wantzenau	519	468	55	165	4,05	Accotement	10 125	2 500

Commune	Code INSEE Commune	RD	Cadastre		Surface en are(s)	Nature	Valeur vénale (€)	€/are
			Section	N°				
La Wantzenau	519	468	55	167	0,33	Accotement	825	2 500
La Wantzenau	519	468	55	169	0,01	Accotement	25	2 500
La Wantzenau	519	468	55	170	0,43	Accotement	1 075	2 500
La Wantzenau	519	223	56	222	21,36	Route	213 600	10 000
La Wantzenau	519	223	56	241	3,91	Route + accotement	29 325	7 500
La Wantzenau	519	223	56	243	0,87	Route + accotement	6 525	7 500
La Wantzenau	519	468	56	247	3,84	Route + accotement	28 800	7 500
La Wantzenau	519	468	56	257	4,88	Accotement	12 200	2 500
La Wantzenau	519	468	56	259	4,12	Accotement	10 300	2 500
La Wantzenau	519	468	56	261	4,55	Accotement	11 375	2 500
La Wantzenau	519	468	56	263	3,64	Accotement	9 100	2 500
La Wantzenau	519	468	56	265	3,80	Accotement	9 500	2 500
La Wantzenau	519	468	56	267	5,98	Accotement	14 950	2 500
La Wantzenau	519	468	56	269	3,06	Accotement	7 650	2 500
La Wantzenau	519	468	56	271	3,51	Accotement	8 775	2 500
La Wantzenau	519	468	56	273	2,93	Accotement	7 325	2 500
La Wantzenau	519	468	57	315	2,39	Accotement	5 975	2 500
La Wantzenau	519	468	57	317	0,44	Accotement	1 100	2 500
La Wantzenau	519	468	57	319	0,43	Accotement	1 075	2 500
La Wantzenau	519	468	57	321	0,82	Accotement	2 050	2 500
La Wantzenau	519	468	57	323	0,86	Accotement	2 150	2 500
La Wantzenau	519	468	57	325	0,77	Accotement	1 925	2 500
La Wantzenau	519	468	57	327	0,71	Accotement	1 775	2 500
La Wantzenau	519	468	57	329	0,69	Accotement	1 725	2 500
La Wantzenau	519	468	57	331	0,65	Accotement	1 625	2 500
La Wantzenau	519	468	57	333	0,45	Accotement	1 125	2 500
La Wantzenau	519	468	57	335	0,31	Accotement	775	2 500
La Wantzenau	519	468	57	337	0,67	Accotement	1 675	2 500
La Wantzenau	519	468	57	339	0,64	Accotement	1 600	2 500
La Wantzenau	519	468	57	343	0,56	Accotement	1 400	2 500
La Wantzenau	519	468	57	345	0,44	Accotement	1 100	2 500
La Wantzenau	519	468	57	347	0,47	Accotement	1 175	2 500
La Wantzenau	519	468	57	349	5,91	Accotement	14 775	2 500
La Wantzenau	519	468	57	351	1,05	Accotement	2 625	2 500
La Wantzenau	519	468	57	353	0,25	Accotement	625	2 500
La Wantzenau	519	468	57	355	0,24	Accotement	600	2 500
La Wantzenau	519	468	57	357	0,54	Accotement	1 350	2 500
La Wantzenau	519	468	57	359	0,28	Accotement	700	2 500
La Wantzenau	519	468	57	361	0,46	Accotement	1 150	2 500
La Wantzenau	519	468	57	363	0,18	Accotement	450	2 500
La Wantzenau	519	468	57	365	0,35	Accotement	875	2 500
La Wantzenau	519	468	57	367	0,17	Accotement	425	2 500
La Wantzenau	519	468	57	369	0,20	Accotement	500	2 500
La Wantzenau	519	468	57	371	0,37	Accotement	925	2 500
La Wantzenau	519	468	57	373	0,18	Accotement	450	2 500

Commune	Code INSEE Commune	RD	Cadastre		Surface en are(s)	Nature	Valeur vénale (€)	€/are
			Section	N°				
La Wantzenau	519	468	57	375	0,24	Accotement	600	2 500
La Wantzenau	519	468	57	377	0,23	Accotement	575	2 500
La Wantzenau	519	468	57	379	0,16	Accotement	400	2 500
La Wantzenau	519	468	57	381	0,21	Accotement	525	2 500
La Wantzenau	519	468	57	383	0,20	Accotement	500	2 500
La Wantzenau	519	468	57	385	0,19	Accotement	475	2 500
La Wantzenau	519	468	57	387	0,14	Accotement	350	2 500
La Wantzenau	519	468	57	389	0,14	Accotement	350	2 500
La Wantzenau	519	468	57	391	0,14	Accotement	350	2 500
La Wantzenau	519	468	57	393	0,23	Accotement	575	2 500
La Wantzenau	519	468	57	395	0,29	Accotement	725	2 500
La Wantzenau	519	468	57	397	0,46	Accotement	1 150	2 500
La Wantzenau	519	468	57	399	0,40	Accotement	1 000	2 500
La Wantzenau	519	468	57	401	0,35	Accotement	875	2 500
La Wantzenau	519	468	57	403	0,13	Accotement	325	2 500
La Wantzenau	519	468	57	405	0,14	Accotement	350	2 500
La Wantzenau	519	468	57	407	0,27	Accotement	675	2 500
La Wantzenau	519	468	57	409	0,61	Accotement	1 525	2 500
La Wantzenau	519	468	57	411	1,09	Accotement	2 725	2 500
La Wantzenau	519	468	57	413	1,13	Accotement	2 825	2 500
La Wantzenau	519	468	57	415	0,33	Accotement	825	2 500
La Wantzenau	519	468	57	417	5,47	Accotement	13 675	2 500
La Wantzenau	519	468	58	118	8,06	Accotement	20 150	2 500
La Wantzenau	519	468	58	120	1,62	Accotement	4 050	2 500
La Wantzenau	519	468	58	122	0,20	Accotement	500	2 500
La Wantzenau	519	468	58	124	4,06	Accotement	10 150	2 500
La Wantzenau	519	468	58	126	1,78	Accotement	4 450	2 500
La Wantzenau	519	468	58	128	0,93	Accotement	2 325	2 500
La Wantzenau	519	468	58	130	0,84	Accotement	2 100	2 500
La Wantzenau	519	468	58	132	6,55	Accotement	16 375	2 500
La Wantzenau	519	468	58	134	10,84	Accotement	27 100	2 500
La Wantzenau	519	468	58	136	1,57	Accotement	3 925	2 500
La Wantzenau	519	468	58	138	2,84	Accotement	7 100	2 500
La Wantzenau	519	468	58	140	0,49	Accotement	1 225	2 500
La Wantzenau	519	468	58	142	1,11	Accotement	2 775	2 500
La Wantzenau	519	468	58	144	10,39	Accotement	25 975	2 500
La Wantzenau	519	468	58	146	1,10	Accotement	2 750	2 500

Commune	Code INSEE Commune	RD	Cadastre		Surface en are(s)	Nature	Valeur vénale (€)	€/are
			Section	N°				
Lampertheim	256	64	01	116	46,40	Route	464 000	10 000
Lampertheim	256	863	01	124	0,29	Trottoir	2 175	7 500
Lampertheim	256	64	03	121	2,51	Route	25 100	10 000
Lampertheim	256	64	03	168	39,43	Route	394 300	10 000
Lampertheim	256	64	03	224	0,42	Route + trottoir	3 150	7 500
Lampertheim	256	64	03	226	0,44	Route + trottoir	3 300	7 500
Lampertheim	256	64	03	228	0,44	Route + trottoir	3 300	7 500
Lampertheim	256	64	03	230	0,46	Route + trottoir	3 450	7 500
Lampertheim	256	64	26	502	0,55	Trottoir	4 125	7 500
Lampertheim	256	64	26	658	1,14	Accotement	2 850	2 500
Lampertheim	256	64	26	659	0,06	Accotement	150	2 500
Lampertheim	256	64	26	697	0,11	Route + accotement	825	7 500
Lampertheim	256	863	30	85	0,32	Trottoir	2 400	7 500
Lampertheim	256	863	30	255	10,39	Route + trottoir	77 925	7 500
Lampertheim	256	263	31	351	1,04	Route	10 400	10 000
Lampertheim	256	263	31	379	0,03	Accotement	75	2 500
Lampertheim	256	263	31	380	0,50	Route	5 000	10 000
Lampertheim	256	263	31	381	1,18	Route	11 800	10 000
Lampertheim	256	64	31	526	0,53	Accotement	1 325	2 500
Lampertheim	256	64	32	204	0,59	Accotement	1 475	2 500
Lampertheim	256	64	32	206	0,09	Accotement	225	2 500
Lampertheim	256	263	32	253	0,21	Accotement	525	2 500
Lampertheim	256	263	32	255	0,13	Accotement	325	2 500
Lampertheim	256	263	32	257	1,17	Accotement	2 925	2 500
Lampertheim	256	263	32	259	1,53	Route + accotement	11 475	7 500
Lampertheim	256	263	32	261	2,72	Route + accotement	20 400	7 500
Lampertheim	256	263	32	263	8,06	Route + accotement	60 450	7 500
Lampertheim	256	263	32	265	1,71	Route + accotement	12 825	7 500
Lampertheim	256	263	32	267	0,64	Accotement	1 600	2 500
Lampertheim	256	64	32	280	4,03	Accotement	10 075	2 500
Lampertheim	256	64	32	281	5,81	Route	58 100	10 000
Lampertheim	256	64	32	282	3,96	Accotement	9 900	2 500
Lampertheim	256	64	32	283	1,40	Accotement	3 500	2 500
Lampertheim	256	64	32	284	2,16	Route	21 600	10 000
Lampertheim	256	64	32	285	0,75	Accotement	1 875	2 500
Lampertheim	256	64	32	286	0,27	Accotement	675	2 500
Lampertheim	256	64	32	287	2,20	Accotement	11 000	5 000
Lampertheim	256	64	32	288	7,38	Route	73 800	10 000

Commune	Code INSEE Commune	RD	Cadastre		Surface en are(s)	Nature	Valeur vénale (€)	€/are
			Section	N°				
Lingolsheim	267	392	01	153	54,89	Route	548 900	10 000
Lingolsheim	267	222	01	154	41,88	Route	418 800	10 000
Lingolsheim	267	222	01	196	3,47	Route + trottoir	34 700	10 000
Lingolsheim	267	222	01	206	1,15	Route + trottoir	8 625	7 500
Lingolsheim	267	222	01	207	1,6	Route + trottoir	12 000	7 500
Lingolsheim	267	392	01	212	0,12	Trottoir	900	7 500
Lingolsheim	267	222	01	320	0,07	Trottoir	525	7 500
Lingolsheim	267	222	01	321	0,01	Trottoir	75	7 500
Lingolsheim	267	222	04	67	23,85	Route	238 500	10 000
Lingolsheim	267	222	05	118	12,8	Route + trottoir	96 000	7 500
Lingolsheim	267	222	05	300	2,36	Route + trottoir	17 700	7 500
Lingolsheim	267	392	06	94	31,83	Route	318 300	10 000
Lingolsheim	267	222	06	95	14,69	Route	146 900	10 000
Lingolsheim	267	194	07	78	36,14	Route	361 400	10 000
Lingolsheim	267	392	08	81	38,61	Route	386 100	10 000
Lingolsheim	267	392	09	69	42,86	Route	428 600	10 000
Lingolsheim	267	392	09	285	0,79	Trottoir	5 925	7 500
Lingolsheim	267	392	11	116	30,83	Route	308 300	10 000
Lingolsheim	267	392	11	149	0,4	Route + piste cyclable	3 000	7 500
Lingolsheim	267	392	11	174	46,14	Route + piste cyclable	346 050	7 500
Lingolsheim	267		13	70	75,08	Route	750 800	10 000
Lingolsheim	267		13	82	0,65	Route	6 500	10 000
Lingolsheim	267		13	84	0,74	Route	7 400	10 000
Lingolsheim	267		13	86	1,05	Route	10 500	10 000
Lingolsheim	267		13	110	20,63	Route	206 300	10 000
Lingolsheim	267		13	112	0,44	Trottoir	3 300	7 500
Lingolsheim	267		13	114	0,16	Trottoir	1 200	7 500
Lingolsheim	267		13	116	0,15	Trottoir	1 125	7 500
Lingolsheim	267		13	118	0,29	Trottoir	2 175	7 500
Lingolsheim	267		14	281	28,91	Route	289 100	10 000
Lingolsheim	267	222	17	219	0,72	Accotement + piste cyclable	3 600	5 000
Lingolsheim	267	222	17	220	1,16	Accotement + piste cyclable	5 800	5 000
Lingolsheim	267	222	17	739	0,73	Trottoir	5 475	7 500
Lingolsheim	267	222	18	155	62,62	Route	626 200	10 000
Lingolsheim	267	222	18	171	15,16	Trottoir + route	113 700	7 500
Lingolsheim	267	392	21	170	16,28	Accotement	40 700	2 500
Lingolsheim	267	392	21	159	10,81	Accotement	27 025	2 500
Lingolsheim	267	392	22	248	148,11	Route	1 481 100	10 000
Lingolsheim	267	392	22	262	11,1	Piste cyclable + accotement	83 250	7 500
Lingolsheim	267	392	22	475	32,81	Route + accotement	246 075	7 500
Lingolsheim	267	392	22	477	8,63	Piste cyclable	64 725	7 500
Lingolsheim	267	222	23	176	57,7	Route + chemin d'exploitation	432 750	7 500

Commune	Code INSEE Commune	RD	Cadastre		Surface en are(s)	Nature	Valeur vénale (€)	€/are
			Section	N°				
Lingolsheim	267	222	23	204	48,44	Route	484 400	10 000
Lingolsheim	267	222	23	217	10,39	Route	103 900	10 000
Lingolsheim	267		23	218	1,05	Espace boisé	2 100	2 000
Lingolsheim	267	222	23	241	0,58	Route + accotement	4 350	7 500
Lingolsheim	267	222	23	242	2,73	Route + accotement	20 475	7 500
Lingolsheim			23	349	1,81	Espace boisé	3 620	2 000
Lingolsheim	267	445	27	229	31	Route	310 000	10 000
Lingolsheim	267	445	27	333	19,9	Route	199 000	10 000
Lingolsheim	267	445	27	459	1,53	Trottoir	11 475	7 500
Lingolsheim	267	445	27	461	1,98	Parking + trottoir	19 800	10 000
Lingolsheim	267	445	27	462	0,82	Trottoir	6 150	7 500
Lingolsheim	267	445	27	543	0,61	Trottoir + piste cyclable	4 575	7 500
Lingolsheim	267	445	27	546	2,66	Trottoir + piste cyclable	19 950	7 500
Lingolsheim	267	445	30	363	57,11	Route	571 100	10 000
Lingolsheim	267	445	30	406	0,27	Accotement	675	2 500
Lingolsheim	267	445	30	408	4,85	Accotement + trottoir	24 250	5 000
Lingolsheim	267	445	30	471	2,91	Piste cyclable	21 825	7 500
Lingolsheim	267	445	30	608	7,98	Piste cyclable	59 850	7 500
Lingolsheim	267	445	30	737	2,61	Piste cyclable	19 575	7 500
Lingolsheim	267	445	30	739	0,47	Piste cyclable	3 525	7 500
Lingolsheim	267	445	30	741	0,47	Piste cyclable	3 525	7 500
Lingolsheim	267	445	30	743	0,95	Piste cyclable	7 125	7 500
Lingolsheim	267	445	30	745	1,97	Piste cyclable	14 775	7 500
Lingolsheim	267	445	30	747	0,95	Piste cyclable + accotement	7 125	7 500
Lingolsheim	267	445	30	749	0,11	Piste cyclable	825	7 500
Lingolsheim	267	445	30	751	0,83	Piste cyclable	6 225	7 500
Lingolsheim	267	445	30	753	0,37	Piste cyclable	2 775	7 500
Lingolsheim	267	445	30	755	0,2	Piste cyclable	1 500	7 500

Commune	Code INSEE Commune	RD	Cadastre		Surface en are(s)	Nature	Valeur vénale (€)	€/are
			Section	N°				
Lipsheim	268	221	16	534	4,71	Route + accotement	35 325	7 500
Lipsheim	268	221	16	537	2,3	Route + accotement	17 250	7 500
Lipsheim	268	221	16	540	2,39	Route + accotement	17 925	7 500
Lipsheim	268	221	16	543	3,74	Route + accotement	28 050	7 500
Lipsheim	268	221	16	546	4,1	Route + accotement	30 750	7 500
Lipsheim	268	221	16	549	3,34	Route + accotement	25 050	7 500
Lipsheim	268	221	16	551	0,75	Accotement + route	3 750	5 000
Lipsheim	268	221	16	553	0,07	Accotement	175	2 500
Lipsheim	268	221	16	556	2,31	Route + accotement	17 325	7 500
Lipsheim	268	221	16	559	1,51	Route + accotement	11 325	7 500
Lipsheim	268	221	16	562	1,52	Route + accotement	11 400	7 500
Lipsheim	268	221	16	565	1,52	Route + accotement	11 400	7 500
Lipsheim	268	221	16	568	3,07	Route + accotement	23 025	7 500
Lipsheim	268	221	16	571	1,54	Route + accotement	11 550	7 500
Lipsheim	268	221	16	574	1,56	Route + accotement	11 700	7 500
Lipsheim	268	221	16	577	3,19	Route + accotement	23 925	7 500
Lipsheim	268	221	16	580	4,05	Route + accotement	30 375	7 500
Lipsheim	268	221	16	583	3,38	Route + accotement	25 350	7 500
Lipsheim	268	221	16	586	2,9	Route + accotement	21 750	7 500
Lipsheim	268	221	16	588	3,58	Route + accotement	26 850	7 500
Lipsheim	268	221	16	591	3,77	Route + accotement	28 275	7 500
Lipsheim	268	221	16	593	1,3	Accotement + route	6 500	5 000
Lipsheim	268	221	19	287	3,72	Route + accotement	27 900	7 500
Lipsheim	268	221	19	302	0,75	Accotement	1 875	2 500
Lipsheim	268	221	19	306	4,2	Accotement	10 500	2 500
Lipsheim	268	221	19	309	1,99	Accotement	4 975	2 500
Lipsheim	268	221	19	315	0,06	Accotement	150	2 500
Lipsheim	268	221	19	321	0,01	Accotement	25	2 500
Lipsheim	268		19	323	0,32	Chemin d'exploitation	1 600	5 000
Lipsheim	268		19	326	0,26	Chemin d'exploitation	1 300	5 000
Lipsheim	268	221	19	327	0,29	Accotement	725	2 500
Lipsheim	268	221	19	329	0,24	Accotement	600	2 500
Lipsheim	268	221	19	331	0,28	Accotement	700	2 500
Lipsheim	268	221	19	333	0,48	Accotement	1 200	2 500
Lipsheim	268	221	19	335	0,83	Accotement	2 075	2 500
Lipsheim	268	221	19	337	0,43	Accotement	1 075	2 500
Lipsheim	268	221	19	341	1,91	Accotement	4 775	2 500
Lipsheim	268		19	342	2,22	Chemin d'exploitation	11 100	5 000
Lipsheim	268		19	343	0,14	Chemin d'exploitation	700	5 000
Lipsheim	268		19	345	0,01	Chemin d'exploitation	50	5 000
Lipsheim	268		19	349	0,01	Chemin d'exploitation	50	5 000
Lipsheim	268		19	351	0,01	Chemin d'exploitation	50	5 000
Lipsheim	268		19	353	0,07	Chemin d'exploitation	350	5 000
Lipsheim	268		19	355	0,21	Chemin d'exploitation	1 050	5 000
Lipsheim	268		19	357	0,35	Chemin d'exploitation	1 750	5 000

Commune	Code INSEE Commune	RD	Cadastre		Surface en are(s)	Nature	Valeur vénale (€)	€/are
			Section	N°				
Lipsheim	268	221	19	359	0,52	Accotement + route	2 600	5 000
Lipsheim	268	221	19	361	0,73	Accotement + route	3 650	5 000
Lipsheim	268	221	19	363	0,82	Route + accotement	6 150	7 500
Lipsheim	268	221	19	365	0,42	Route + accotement	3 150	7 500
Lipsheim	268	221	19	367	1,2	Route + accotement	9 000	7 500
Lipsheim	268	221	19	371	5,31	Route + accotement	39 825	7 500
Lipsheim	268		19	372	4,04	Chemin d'exploitation	20 200	5 000
Lipsheim	268		19	373	0,9	Chemin d'exploitation	4 500	5 000
Lipsheim	268	221	19	375	2,46	Accotement	6 150	2 500
Lipsheim	268		19	376	6,4	Chemin d'exploitation	32 000	5 000
Lipsheim	268	221	19	377	2,84	Accotement	7 100	2 500
Lipsheim	268	221	19	379	2,76	Accotement + champ	6 900	2 500
Lipsheim	268	221	19	381	0,09	Accotement	225	2 500
Lipsheim	268	221	19	383	0,28	Accotement	700	2 500
Lipsheim	268	221	19	385	0,48	Accotement + route	2 400	5 000
Lipsheim	268	221	19	387	0,67	Accotement + route	3 350	5 000
Lipsheim	268	221	19	389	0,58	Accotement + route	2 900	5 000
Lipsheim	268	221	19	391	0,48	Accotement + route	2 400	5 000
Lipsheim	268	221	19	393	0,61	Accotement + route	3 050	5 000
Lipsheim	268	221	19	395	0,64	Accotement + route	3 200	5 000
Lipsheim	268	221	19	397	1,67	Accotement	4 175	2 500
Lipsheim	268	221	19	398	6,57	Accotement + route	32 850	5 000
Lipsheim	268	221	19	399	5,27	Route + accotement	39 525	7 500
Lipsheim	268	221	19	400	0,46	Accotement	1 150	2 500
Lipsheim	268	221	19	401	0,32	Accotement	800	2 500
Lipsheim	268	221	19	402	5,52	Route + accotement	41 400	7 500
Lipsheim	268	221	19	403	0,6	Accotement	1 500	2 500
Lipsheim	268	221	19	404	0,25	Accotement	625	2 500
Lipsheim	268	221	19	405	2,75	Route + accotement	13 750	5 000
Lipsheim	268	221	19	406	0,15	Accotement	375	2 500
Lipsheim	268	221	19	407	0,48	Accotement	1 200	2 500
Lipsheim	268	221	19	408	0,03	Accotement	75	2 500
Lipsheim	268	221	19	409	3,97	Route + accotement	29 775	7 500
Lipsheim	268	221	19	410	0,35	Accotement	875	2 500
Lipsheim	268	221	19	411	0,16	Accotement	400	2 500
Lipsheim	268	221	19	412	1,01	Route + accotement	7 575	7 500
Lipsheim	268	221	19	413	0,6	Route + accotement	4 500	7 500
Lipsheim	268	221	19	414	0,36	Accotement	900	2 500
Lipsheim	268		19	415	9,21	Chemin d'exploitation	46 050	5 000
Lipsheim	268		19	416	0,47	Chemin d'exploitation	2 350	5 000
Lipsheim	268	221	19	417	0,06	Accotement	150	2 500
Lipsheim	268	221	19	418	50,39	Route	503 900	10 000
Lipsheim	268		19	421	0,19	Chemin d'exploitation	950	5 000
Lipsheim	268		19	424	0,09	Chemin d'exploitation	450	5 000
Lipsheim	268		19	442	2,76	Chemin d'exploitation	13 800	5 000

Commune	Code INSEE Commune	RD	Cadastre		Surface en are(s)	Nature	Valeur vénale (€)	€/are
			Section	N°				
Lipsheim	268		19	444	0,3	Chemin d'exploitation	1 500	5 000
Lipsheim	268		19	446	0,11	Chemin d'exploitation	550	5 000
Lipsheim	268		19	448	0,06	Chemin d'exploitation	300	5 000
Lipsheim	268		19	450	0,26	Chemin d'exploitation	1 300	5 000
Lipsheim	268		19	452	0,5	Chemin d'exploitation	2 500	5 000
Lipsheim	268		19	454	0,35	Chemin d'exploitation	1 750	5 000
Lipsheim	268		19	456	0,38	Chemin d'exploitation	1 900	5 000
Lipsheim	268		19	458	0,39	Chemin d'exploitation	1 950	5 000
Lipsheim	268		19	460	0,4	Chemin d'exploitation	2 000	5 000
Lipsheim	268		19	462	0,42	Chemin d'exploitation	2 100	5 000
Lipsheim	268		19	464	0,39	Chemin d'exploitation	1 950	5 000
Lipsheim	268		19	466	0,34	Chemin d'exploitation	1 700	5 000
Lipsheim	268		19	468	0,31	Chemin d'exploitation	1 550	5 000
Lipsheim	268		19	470	0,16	Chemin d'exploitation	800	5 000
Lipsheim	268		19	472	0,42	Chemin d'exploitation	2 100	5 000
Lipsheim	268		19	476	0,07	Chemin d'exploitation	350	5 000
Lipsheim	268		19	478	1,44	Chemin d'exploitation	7 200	5 000
Lipsheim	268		19	480	0,47	Chemin d'exploitation	2 350	5 000
Lipsheim	268		19	482	0,36	Chemin d'exploitation	1 800	5 000
Lipsheim	268		19	484	0,35	Chemin d'exploitation	1 750	5 000
Lipsheim	268		19	486	0,67	Chemin d'exploitation	3 350	5 000
Lipsheim	268		19	488	1,5	Chemin d'exploitation	7 500	5 000
Lipsheim	268		19	490	1,18	Chemin d'exploitation	5 900	5 000
Lipsheim	268		21	141	18,88	Espace naturel	37 760	2 000
Lipsheim	268	221	21	259	16,94	Route	169 400	10 000
Lipsheim	268	1083	21	302	44,43	Route	444 300	10 000
Lipsheim	268	1083	21	315	0,03	Chemin d'exploitation	150	5 000
Lipsheim	268	1083	21	331	5,97	Accotement	14 925	2 500
Lipsheim	268	1083	21	383	5,07	Accotement	12 675	2 500
Lipsheim	268		21	384	3,13	Parking	31 300	10 000
Lipsheim	268		21	385	13,84	Espace naturel	27 680	2 000
Lipsheim	268		21	436	0,1	Chemin d'exploitation	500	5 000
Lipsheim	268		21	438	0,43	Chemin d'exploitation	2 150	5 000
Lipsheim	268		21	439	0,05	Chemin d'exploitation	250	5 000
Lipsheim	268		21	441	0,46	Chemin d'exploitation	2 300	5 000
Lipsheim	268	1083	21	442	0,32	Accotement	800	2 500
Lipsheim	268		21	444	0,45	Chemin d'exploitation	2 250	5 000
Lipsheim	268	1083	21	445	0,63	Accotement	1 575	2 500
Lipsheim	268		21	447	0,45	Chemin d'exploitation	2 250	5 000
Lipsheim	268	1083	21	448	0,67	Accotement	1 675	2 500
Lipsheim	268		21	450	0,46	Chemin d'exploitation	2 300	5 000
Lipsheim	268	1083	21	451	0,55	Accotement	1 375	2 500
Lipsheim	268		21	453	0,46	Chemin d'exploitation	2 300	5 000
Lipsheim	268	1083	21	454	0,56	Accotement	1 400	2 500
Lipsheim	268		21	456	0,45	Chemin d'exploitation	2 250	5 000

Commune	Code INSEE Commune	RD	Cadastre		Surface en are(s)	Nature	Valeur vénale (€)	€/are
			Section	N°				
Lipsheim	268	1083	21	457	0,51	Accotement	1 275	2 500
Lipsheim	268		21	459	0,46	Chemin d'exploitation	2 300	5 000
Lipsheim	268	1083	21	460	0,45	Accotement	1 125	2 500
Lipsheim	268		21	462	0,46	Chemin d'exploitation	2 300	5 000
Lipsheim	268	1083	21	463	0,37	Accotement	925	2 500
Lipsheim	268		21	465	0,46	Chemin d'exploitation	2 300	5 000
Lipsheim	268	1083	21	466	0,33	Accotement	825	2 500
Lipsheim	268		21	468	0,46	Chemin d'exploitation	2 300	5 000
Lipsheim	268	1083	21	469	0,3	Accotement	750	2 500
Lipsheim	268		21	471	0,22	Chemin d'exploitation	1 100	5 000
Lipsheim	268	1083	21	472	0,16	Accotement	400	2 500
Lipsheim	268		21	474	0,22	Chemin d'exploitation	1 100	5 000
Lipsheim	268	1083	21	475	0,17	Accotement	425	2 500
Lipsheim	268		21	477	0,46	Chemin d'exploitation	2 300	5 000
Lipsheim	268	1083	21	478	0,35	Accotement	875	2 500
Lipsheim	268		21	480	0,44	Chemin d'exploitation	2 200	5 000
Lipsheim	268	1083	21	481	0,29	Accotement	725	2 500
Lipsheim	268		21	483	0,34	Chemin d'exploitation	1 700	5 000
Lipsheim	268	1083	21	484	0,18	Accotement	450	2 500
Lipsheim	268		21	486	0,33	Chemin d'exploitation	1 650	5 000
Lipsheim	268	1083	21	487	0,13	Accotement	325	2 500
Lipsheim	268		21	489	0,33	Chemin d'exploitation	1 650	5 000
Lipsheim	268	1083	21	490	0,09	Accotement	225	2 500
Lipsheim	268		21	492	0,33	Chemin d'exploitation	1 650	5 000
Lipsheim	268	1083	21	493	0,06	Accotement	150	2 500
Lipsheim	268		21	495	0,45	Chemin d'exploitation	2 250	5 000
Lipsheim	268	1083	21	496	0,03	Accotement	75	2 500
Lipsheim	268		21	498	0,44	Chemin d'exploitation	2 200	5 000
Lipsheim	268		21	500	0,66	Chemin d'exploitation	3 300	5 000
Lipsheim	268		21	502	0,01	Chemin d'exploitation	50	5 000
Lipsheim	268		21	503	0,08	Chemin d'exploitation	400	5 000
Lipsheim	268		21	505	0,14	Chemin d'exploitation	700	5 000
Lipsheim	268		21	507	0,68	Chemin d'exploitation	3 400	5 000
Lipsheim	268	221	21	509	0,33	Route	3 300	10 000
Lipsheim	268		21	512	0,02	Chemin d'exploitation	100	5 000
Lipsheim	268		21	513	4,45	Place de retournement	44 500	10 000
Lipsheim	268		21	519	0,45	Chemin d'exploitation	2 250	5 000
Lipsheim	268		21	523	0,85	Chemin d'exploitation	4 250	5 000
Lipsheim	268		21	527	0,32	Chemin d'exploitation	1 600	5 000
Lipsheim	268		21	539	2,08	Chemin d'exploitation	10 400	5 000
Lipsheim	268		21	541	1,4	Chemin d'exploitation	7 000	5 000
Lipsheim	268		21	542	1,55	Chemin d'exploitation	7 750	5 000
Lipsheim	268		21	544	0,22	Chemin d'exploitation	1 100	5 000
Lipsheim	268	221	21	546	2,3	Route + accotement	17 250	7 500
Lipsheim	268		21	547	1,22	Chemin d'exploitation	6 100	5 000

Commune	Code INSEE Commune	RD	Cadastre		Surface en are(s)	Nature	Valeur vénale (€)	€/are
			Section	N°				
Lipsheim	268	221	21	586	2,59	Route + accotement	19 425	7 500
Lipsheim	268	221	21	589	2,59	Route + accotement	19 425	7 500
Lipsheim	268	221	21	592	4,77	Route + accotement	35 775	7 500
Lipsheim	268	221	21	593	0,43	Accotement	1 075	2 500
Lipsheim	268	221	21	596	4,99	Route + accotement	37 425	7 500
Lipsheim	268	221	21	599	2,76	Route + accotement	20 700	7 500
Lipsheim	268	221	21	603	5,46	Route + accotement	40 950	7 500
Lipsheim	268	221	21	718	0,01	Accotement	25	2 500
Lipsheim	268		21	766	5,86	Espace naturel	11 720	2 000
Lipsheim	268	1083	21	767	1,51	Route + accotement	11 325	7 500
Lipsheim	268		21	769	22,76	Espace naturel	45 520	2 000
Lipsheim	268	221	21	779	0,21	Accotement	525	2 500
Lipsheim	268	221	21	780	2,27	Route + accotement	17 025	7 500
Lipsheim	268	221	21	781	0,35	Accotement	875	2 500
Lipsheim	268	221	21	786	0,18	Accotement	450	2 500
Lipsheim	268	221	21	787	1,13	Route + accotement	8 475	7 500
Lipsheim	268	221	21	788	0,1	Accotement	250	2 500
Lipsheim	268	221	21	789	0,19	Accotement	475	2 500
Lipsheim	268	221	21	790	2,26	Route + accotement	16 950	7 500
Lipsheim	268	221	21	791	0,35	Accotement	875	2 500
Lipsheim	268	221	21	796	0,17	Accotement	425	2 500
Lipsheim	268	221	21	797	1,15	Route + accotement	8 625	7 500
Lipsheim	268	221	21	798	0,09	Accotement	225	2 500
Lipsheim	268	221	21	809	0,17	Accotement	425	2 500
Lipsheim	268	221	21	810	2,26	Route + accotement	16 950	7 500
Lipsheim	268	221	21	811	0,34	Accotement	850	2 500
Lipsheim	268	221	21	816	0,49	Accotement	1 225	2 500
Lipsheim	268	221	21	817	3,49	Route + accotement	26 175	7 500
Lipsheim	268	221	21	818	0,3	Accotement	750	2 500
Lipsheim	268	221	21	819	0,19	Accotement	475	2 500
Lipsheim	268	221	21	820	2,49	Route + accotement	18 675	7 500
Lipsheim	268	221	21	821	0,37	Accotement	925	2 500
Lipsheim	268	221	21	828	0,37	Accotement	925	2 500
Lipsheim	268	221	21	829	0,36	Route + accotement	2 700	7 500
Lipsheim	268	221	21	830	0,03	Accotement	75	2 500
Lipsheim	268	221	21	831	2,22	Route + accotement	16 650	7 500
Lipsheim	268	221	21	832	0,19	Accotement	475	2 500
Lipsheim	268	221	21	833	0,51	Accotement	1 275	2 500
Lipsheim	268	221	21	834	6,72	Route + accotement	50 400	7 500
Lipsheim	268	221	21	835	1,01	Accotement	2 525	2 500
Lipsheim	268	221	21	840	0,22	Accotement	550	2 500
Lipsheim	268	221	21	841	1,36	Route + accotement	10 200	7 500
Lipsheim	268	221	21	842	0,1	Accotement	250	2 500
Lipsheim	268	221	21	845	0,08	Accotement	200	2 500
Lipsheim	268	221	21	846	1,36	Route + accotement	10 200	7 500

Commune	Code INSEE Commune	RD	Cadastre		Surface en are(s)	Nature	Valeur vénale (€)	€/are
			Section	N°				
Lipsheim	268	221	21	847	0,21	Accotement	525	2 500
Lipsheim	268	221	21	848	0,11	Espaces verts	275	2 500
Lipsheim	268	221	21	849	0,53	Espaces verts	1 325	2 500
Lipsheim	268		21	850	0,13	Route + accotement	975	7 500
Lipsheim	268	221	21	851	0,71	Route + accotement	5 325	7 500
Lipsheim	268	221	21	852	0,05	Accotement	125	2 500
Lipsheim	268	221	21	853	0,05	Accotement	125	2 500
Lipsheim	268	221	21	854	0,69	Route + accotement	5 175	7 500
Lipsheim	268		21	855	0,16	Rue Ste Odile	1 600	10 000
Lipsheim	268		21	856	0,12	Rue Ste Odile	1 200	10 000
Lipsheim	268	221	21	857	0,44	Route + accotement	3 300	7 500
Lipsheim	268	221	21	858	0,04	Accotement	100	2 500
Lipsheim	268		21	861	1,08	Champ	2 160	2 000
Lipsheim	268	221	21	863	0,01	Accotement	25	2 500
Lipsheim	268	221	21	864	0,06	Accotement	150	2 500
Lipsheim	268	221	21	865	1,56	Route + accotement	11 700	7 500
Lipsheim	268		21	866	0,26	Rue Ste Odile	2 600	10 000
Lipsheim	268	221	21	867	0,01	Accotement	25	2 500
Lipsheim	268	221	21	870	0,14	Accotement	350	2 500
Lipsheim	268	221	21	871	3,77	Route + accotement	28 275	7 500
Lipsheim	268	221	21	876	1,26	Route + accotement	9 450	7 500
Lipsheim	268	221	21	877	0,05	Accotement	125	2 500
Lipsheim	268	221	21	879	1,55	Route + accotement	11 625	7 500
Lipsheim	268	221	21	880	0,08	Accotement	200	2 500
Lipsheim	268	221	21	881	0,07	Accotement	175	2 500
Lipsheim	268	221	21	882	0,75	Route	7 500	10 000
Lipsheim	268	221	21	883	0,04	Route	400	10 000
Lipsheim	268	221	21	884	0,03	Accotement	75	2 500
Lipsheim	268	221	21	886	0,06	Accotement	150	2 500
Lipsheim	268	221	21	887	0,22	Route + accotement	1 650	7 500
Lipsheim	268	221	21	891	0,52	Route	5 200	10 000
Lipsheim	268	221	21	892	0,02	Trottoir	150	7 500
Lipsheim	268	221	21	893	0,35	RD 221/rue de l'Usine	3 500	10 000
Lipsheim	268	221	21	895	0,24	Trottoir	1 800	7 500
Lipsheim	268	221	21	897	0,01	Accotement	25	2 500
Lipsheim	268	221	21	905	42,31	Route	423 100	10 000
Lipsheim	268	1083	21	911	0,59	Route + accotement	4 425	7 500
Lipsheim	268		21	1012	0,15	Trottoir rue de la Gare	1 125	7 500
Lipsheim	268	221	21	1056	0,56	Accotement	1 400	2 500
Lipsheim	268	221	21	1057	27,05	Route	270 500	10 000
Lipsheim	268	221	21	1058	5,5	Espaces verts	13 750	2 500
Lipsheim	268	221	21	1059	4,57	Route	45 700	10 000
Lipsheim	268	221	21	1060	2,04	Espaces verts	5 100	2 500
Lipsheim	268	221	21	1061	3,07	Route + accotement	23 025	7 500
Lipsheim	268	221	21	1062	0,19	Accotement	475	2 500

Commune	Code INSEE Commune	RD	Cadastre		Surface en are(s)	Nature	Valeur vénale (€)	€/are
			Section	N°				
Lipsheim	268	221	21	1063	9,6	Route + accotement	72 000	7 500
Lipsheim	268	221	21	1065	1	Route + accotement	7 500	7 500
Lipsheim	268	221	21	1067	0,95	Route + accotement	7 125	7 500
Lipsheim	268	221	21	1069	3,52	Route + accotement	26 400	7 500
Lipsheim	268	221	21	1071	1,92	Route + accotement	14 400	7 500
Lipsheim	268	221	21	1073	1,66	Route + accotement	12 450	7 500
Lipsheim	268	221	21	1075	2,19	Route + accotement	16 425	7 500
Lipsheim	268	221	21	1076	3,74	Route + accotement	28 050	7 500
Lipsheim	268	221	21	1081	2,61	Route	26 100	10 000

Commune	Code INSEE Commune	RD	Cadastre		Surface en are(s)	Nature	Valeur vénale (€)	€/are
			Section	N°				
Mittelhausbergen	296	63	01	220	31,65	Route	316 500	10 000
Mittelhausbergen	296	63	01	221	0,05	Trottoir	375	7 500
Mittelhausbergen	296	31	02	76	25,81	Route	258 100	10 000
Mittelhausbergen	296	63	02	92	2,82	Ilot central	28 200	10 000
Mittelhausbergen	296	763	02	94	3,52	Route	35 200	10 000
Mittelhausbergen	296	63	02	118	25,01	Route	250 100	10 000
Mittelhausbergen	296	63	02	137	21,57	Route	215 700	10 000
Mittelhausbergen	296	63	03	109	65	Route	650 000	10 000
Mittelhausbergen	296	31	03	180	52,3	Route	523 000	10 000
Mittelhausbergen	296	31	04	220	2,82	Route + accotement	21 150	7 500
Mittelhausbergen	296	31	04	222	2,23	Route + accotement	16 725	7 500
Mittelhausbergen	296	31	04	224	2,24	Route + accotement	16 800	7 500
Mittelhausbergen	296	31	04	226	2,16	Route + accotement	16 200	7 500
Mittelhausbergen	296	120	04	228	0,36	Route + accotement	2 700	7 500
Mittelhausbergen	296	120	04	238	0,4	Accotement	1 000	2 500
Mittelhausbergen	296	120	04	240	4,55	Accotement	11 375	2 500
Mittelhausbergen	296	120	04	243	77,31	Route + accotement	579 825	7 500
Mittelhausbergen	296	31	05	130	149,64	Route	1 496 400	10 000
Mittelhausbergen	296	31	05	131	0,13	Accotement	325	2 500
Mittelhausbergen	296	31	05	133	0,3	Accotement	750	2 500
Mittelhausbergen	296	31	05	135	0,95	Accotement	2 375	2 500
Mittelhausbergen	296	31	05	139	1,07	Accotement + route	5 350	5 000
Mittelhausbergen	296	31	05	141	0,88	Accotement + route	4 400	5 000
Mittelhausbergen	296	31	05	143	0,38	Accotement + route	1 900	5 000
Mittelhausbergen	296	31	06	79	68,09	Route	680 900	10 000
Mittelhausbergen	296	63	06	80	26,45	Route	264 500	10 000
Mittelhausbergen	296	31	06	333	9,04	Route + accotement	67 800	7 500
Mittelhausbergen	296	31	06	447	1,16	Trottoir + piste cyclable	8 700	7 500
Mittelhausbergen	296	31	06	449	0,28	Trottoir + piste cyclable	2 100	7 500
Mittelhausbergen	296	31	06	451	0,98	Trottoir + piste cyclable	7 350	7 500
Mittelhausbergen	296	31	06	453	1,21	Trottoir + espaces verts	6 050	5 000
Mittelhausbergen	296	31	06	455	0,68	Trottoir + espaces verts	3 400	5 000
Mittelhausbergen	296	31	06	457	1,02	Trottoir + espaces verts	5 100	5 000
Mittelhausbergen	296	31	06	459	1,98	Trottoir + espaces verts	9 900	5 000
Mittelhausbergen	296	31	08	211	93,51	Route	935 100	10 000

Commune	Code INSEE Commune	RD	Cadastre		Surface en are(s)	Nature	Valeur vénale (€)	€/are
			Section	N°				
Mundolsheim	309	863	02	72	13,34	Route	133 400	10 000
Mundolsheim	309	863	02	183	18,37	Route	183 700	10 000
Mundolsheim	309	863	03	99	41,34	Route	413 400	10 000
Mundolsheim	309	863	05	219	50,78	Route	507 800	10 000
Mundolsheim	309	863	07	544	0,46	Trottoir + piste cyclable	3 450	7 500
Mundolsheim	309	863	08	224	27,62	Route	276 200	10 000
Mundolsheim	309	863	08	292	0,01	Trottoir	75	7 500
Mundolsheim	309		15	154	0,12	Rue de Niederhausbergen	1 200	10 000
Mundolsheim	309		15	156	0,09	Rue de Niederhausbergen	900	10 000
Mundolsheim	309		15	158	0,07	Rue de Niederhausbergen	700	10 000
Mundolsheim	309		15	160	0,02	Rue de Niederhausbergen	200	10 000
Mundolsheim	309		19	213	58,22	Rue de Niederhausbergen	582 200	10 000
Mundolsheim	309	263	24	218	10,01	Route	100 100	10 000
Mundolsheim	309	63	25	1139	0,13	Trottoir	975	7 500
Mundolsheim	309	63	25	1141	0,27	Trottoir	2 025	7 500
Mundolsheim	309	63	25	1143	0,27	Trottoir	2 025	7 500
Mundolsheim	309	63	25	1145	0,27	Trottoir	2 025	7 500
Mundolsheim	309	63	25	1147	0,5	Trottoir	3 750	7 500
Mundolsheim	309	63	25	1187	6,65	Piste cyclable + accotement	33 250	5 000

Commune	Code INSEE Commune	RD	Cadastre		Surface en are(s)	Nature	Valeur vénale (€)	€/are
			Section	N°				
Niederhausbergen	326	184	01	111	33,47	Route	334 700	10 000
Niederhausbergen	326	184	02	123	26,25	Route	262 500	10 000
Niederhausbergen	326	63	02	152	0,36	Trottoir	2 700	7 500
Niederhausbergen	326	63	02	153	0,84	Trottoir	6 300	7 500
Niederhausbergen	326	63	02	154	0,16	Trottoir	1 200	7 500
Niederhausbergen	326	31	03	274	0,17	Accotement	425	2 500
Niederhausbergen	326	63	03	300	50,09	Route	500 900	10 000
Niederhausbergen	326	63	04	318	63,26	Route	632 600	10 000
Niederhausbergen	326		04	322	2,17	Route + accotement	16 275	7 500
Niederhausbergen	326		04	324	1,2	Route + accotement	9 000	7 500
Niederhausbergen	326	63	05	295	102,68	Route	1 026 800	10 000
Niederhausbergen	326	63	05	297	0,09	Accotement	225	2 500
Niederhausbergen	326	63	05	299	0,09	Accotement	225	2 500
Niederhausbergen	326	63	05	301	0,21	Accotement	525	2 500
Niederhausbergen	326	63	05	303	0,31	Accotement	775	2 500
Niederhausbergen	326	63	05	305	0,42	Piste cyclable + accotement	2 100	5 000
Niederhausbergen	326	63	05	307	0,33	Piste cyclable + accotement	1 650	5 000
Niederhausbergen	326	63	05	309	0,4	Piste cyclable + accotement	2 000	5 000
Niederhausbergen	326	63	05	311	0,13	Piste cyclable + accotement	650	5 000
Niederhausbergen	326	63	05	313	0,13	Piste cyclable + accotement	650	5 000
Niederhausbergen	326	63	05	315	0,49	Piste cyclable + accotement	2 450	5 000
Niederhausbergen	326	63	05	317	0,42	Piste cyclable + accotement	2 100	5 000
Niederhausbergen	326	63	05	319	0,52	Piste cyclable + accotement	2 600	5 000
Niederhausbergen	326	63	05	321	0,43	Accotement	1 075	2 500
Niederhausbergen	326	63	05	323	0,18	Accotement	450	2 500
Niederhausbergen	326	63	05	325	0,2	Accotement	500	2 500
Niederhausbergen	326	63	05	327	0,26	Accotement	650	2 500
Niederhausbergen	326	63	05	329	0,25	Piste cyclable + accotement	1 250	5 000
Niederhausbergen	326	63	05	331	0,18	Piste cyclable + accotement	900	5 000
Niederhausbergen	326	63	05	333	0,43	Piste cyclable + accotement	2 150	5 000
Niederhausbergen	326	63	05	335	0,18	Piste cyclable + accotement	900	5 000
Niederhausbergen	326	63	05	337	0,18	Piste cyclable + accotement	900	5 000
Niederhausbergen	326	63	05	339	0,17	Piste cyclable + accotement	850	5 000
Niederhausbergen	326	63	05	341	0,17	Piste cyclable + accotement	850	5 000
Niederhausbergen	326	63	05	343	0,17	Piste cyclable + accotement	850	5 000
Niederhausbergen	326	63	05	345	0,4	Piste cyclable + accotement	2 000	5 000
Niederhausbergen	326	63	05	347	0,59	Piste cyclable + accotement	2 950	5 000
Niederhausbergen	326	63	05	349	0,15	Piste cyclable + accotement	750	5 000
Niederhausbergen	326	63	05	351	0,15	Piste cyclable + accotement	750	5 000
Niederhausbergen	326	63	05	353	0,3	Piste cyclable + accotement	1 500	5 000
Niederhausbergen	326	63	05	355	0,29	Piste cyclable + accotement	1 450	5 000
Niederhausbergen	326	63	05	357	0,31	Piste cyclable + accotement	1 550	5 000
Niederhausbergen	326	63	05	359	0,26	Piste cyclable + accotement	1 300	5 000
Niederhausbergen	326	63	05	361	0,31	Piste cyclable + accotement	1 550	5 000
Niederhausbergen	326	63	05	363	1,49	Piste cyclable + accotement	7 450	5 000

Commune	Code INSEE Commune	RD	Cadastre		Surface en are(s)	Nature	Valeur vénale (€)	€/are
			Section	N°				
Niederhausbergen	326	63	05	365	0,66	Piste cyclable + accotement	3 300	5 000
Niederhausbergen	326	63	05	367	0,3	Piste cyclable + accotement	1 500	5 000
Niederhausbergen	326	63	05	369	0,02	Accotement	50	2 500
Niederhausbergen	326	63	05	371	0,47	Piste cyclable + accotement	2 350	5 000
Niederhausbergen	326	63	05	373	0,66	Piste cyclable + accotement	3 300	5 000
Niederhausbergen	326	63	05	375	0,8	Piste cyclable + accotement	4 000	5 000
Niederhausbergen	326	184	13	811	100,16	Route	1 001 600	10 000

Commune	Code INSEE Commune	RD	Cadastre		Surface en are(s)	Nature	Valeur vénale (€)	€/are
			Section	N°				
Oberhausbergen	343	63	01	112	38,57	Route	385 700	10 000
Oberhausbergen	343	663	02	118	26,69	Route	266 900	10 000
Oberhausbergen	343	63	02	124	43,12	Route	431 200	10 000
Oberhausbergen	343	41	02	144	54,47	Route	544 700	10 000
Oberhausbergen	343	41	03	132	66,91	Route	669 100	10 000
Oberhausbergen	343	41	03	254	0,41	Trottoir	3 075	7 500
Oberhausbergen	343	41	03	256	4,9	Route	36 750	7 500
Oberhausbergen	343	963	03	259	4,58	Piste cyclable + trottoir	34 350	7 500
Oberhausbergen	343	41	04	259	30,36	Route	303 600	10 000
Oberhausbergen	343	41	04	355	0,57	Accotement	1 425	2 500
Oberhausbergen	343	63	05	59	15,12	Route	151 200	10 000
Oberhausbergen	343	41	06	133	90,31	Route	903 100	10 000
Oberhausbergen	343	41	07	112	29,82	Route	298 200	10 000
Oberhausbergen	343	31	07	113	51,26	Route	512 600	10 000
Oberhausbergen	343	41	08	376	0,08	Trottoir	600	7 500
Oberhausbergen	343	63	10	121	0,22	Accotement	550	2 500
Oberhausbergen	343	63	10	122	0,46	Piste cyclable	3 450	7 500
Oberhausbergen	343	63	10	124	55,68	Route	556 800	10 000
Oberhausbergen	343	63	10	130	0,62	Piste cyclable	4 650	7 500
Oberhausbergen	343	63	11	212	0,64	Accotement	1 600	2 500
Oberhausbergen	343	63	11	218	106,65	Route	1 066 500	10 000
Oberhausbergen	343	63	11	384	23,26	Route	232 600	10 000
Oberhausbergen	343	41	12	198	1,74	Accotement	4 350	2 500
Oberhausbergen	343	41	12	200	0,84	Accotement	2 100	2 500
Oberhausbergen	343	41	12	202	0,73	Accotement	1 825	2 500
Oberhausbergen	343	41	12	204	0,58	Accotement	1 450	2 500
Oberhausbergen	343	41	12	206	0,84	Accotement	2 100	2 500
Oberhausbergen	343	41	12	208	0,43	Accotement	1 075	2 500
Oberhausbergen	343	41	12	210	1,54	Accotement	3 850	2 500
Oberhausbergen	343	41	12	212	1,34	Accotement	3 350	2 500
Oberhausbergen	343	41	12	214	1,49	Accotement	3 725	2 500
Oberhausbergen	343	41	12	216	0,79	Accotement	1 975	2 500
Oberhausbergen	343	41	12	218	0,91	Accotement	2 275	2 500
Oberhausbergen	343	41	12	220	0,52	Accotement	1 300	2 500
Oberhausbergen	343	41	12	222	0,63	Accotement	1 575	2 500
Oberhausbergen	343	41	12	224	0,17	Accotement	425	2 500
Oberhausbergen	343	41	12	226	0,15	Accotement	375	2 500
Oberhausbergen	343	41	12	228	0,51	Accotement	1 275	2 500
Oberhausbergen	343	41	12	230	0,48	Accotement	1 200	2 500
Oberhausbergen	343	41	12	232	0,78	Accotement	1 950	2 500
Oberhausbergen	343	41	12	264	4,71	Accotement	11 775	2 500
Oberhausbergen	343	41	12	266	0,56	Accotement + route	2 800	5 000
Oberhausbergen	343	41	12	268	1,99	Accotement + route	9 950	5 000
Oberhausbergen	343	563	12	298	0,21	Accotement	525	2 500
Oberhausbergen	343	563	12	356	2,23	Accotement	5 575	2 500
Oberhausbergen	343	41	12	364	4,13	Route + accotement	30 975	7 500

Commune	Code INSEE Commune	RD	Cadastre		Surface en are(s)	Nature	Valeur vénale (€)	€/are
			Section	N°				
Oberhausbergen	343	41	12	365	11,59	Route + accotement	86 925	7 500
Oberhausbergen	343	563	12	366	173,31	Route	1 733 100	10 000
Oberhausbergen	343	41	13	217	2,48	Accotement	6 200	2 500
Oberhausbergen	343	41	13	255	3,44	Accotement	8 600	2 500
Oberhausbergen	343	41	13	256	0,03	Accotement	75	2 500
Oberhausbergen	343	41	13	257	12,25	Accotement + route	61 250	5 000
Oberhausbergen	343	41	13	286	37,69	Route	376 900	10 000
Oberhausbergen	343	41	13	288	99,94	Route	999 400	10 000

Commune	Code INSEE Commune	RD	Cadastre		Surface en are(s)	Nature	Valeur vénale (€)	€/are
			Section	N°				
Oberschaeffolsheim	350	45	01	74	54,09	Route	540 900 €	10 000 €
Oberschaeffolsheim	350	45	03	77	27,11	Route	271 100 €	10 000 €
Oberschaeffolsheim	350	45	05	91	19,77	Route	197 700 €	10 000 €
Oberschaeffolsheim	350	45	07	41	21,69	Route	216 900 €	10 000 €
Oberschaeffolsheim	350	45	07	143	0,08	Trottoir	600 €	7 500 €
Oberschaeffolsheim	350	45	07	144	2,27	Trottoir	17 025 €	7 500 €
Oberschaeffolsheim	350		36	8	0,68	Espace boisé	1 360 €	2 000 €

Commune	Code INSEE Commune	RD	Cadastre		Surface en are(s)	Nature	Valeur vénale (€)	€/are
			Section	N°				
Ostwald	365	484	03	149	38,54	Route	385 400	10 000
Ostwald	365	384	05	198	0,64	Trottoir	4 800	7 500
Ostwald	365	384	05	298	0,25	Trottoir	1 875	7 500
Ostwald	365	384	05	299	0,84	Trottoir	6 300	7 500
Ostwald	365	384	05	330	1,84	Trottoir	13 800	7 500
Ostwald	365	484	09	1135	0,72	Accotement	1 800	2 500
Ostwald	365	484	09	1137	19,16	Route	191 600	10 000
Ostwald	365	484	09	1139	1,36	Route + accotement	10 200	7 500
Ostwald	365	484	09	1141	0,85	Accotement + route	4 250	5 000
Ostwald	365	484	09	1143	0,55	Accotement	1 375	2 500
Ostwald	365	484	09	1145	2,05	Accotement + route	10 250	5 000
Ostwald	365	484	09	1147	0,32	Accotement + route	1 600	5 000
Ostwald	365	484	09	1149	3,46	Route + accotement	25 950	7 500
Ostwald	365	484	09	1151	2,33	Route + accotement	17 475	7 500
Ostwald	365	484	09	1153	11,94	Route + accotement	89 550	7 500
Ostwald	365	884	10	180	49,77	Route	497 700	10 000
Ostwald	365	384	10	320	14,49	Route	144 900	10 000
Ostwald	365	884	10	382	5,34	Route + accotement	40 050	7 500
Ostwald	365	884	10	383	8,19	Route + accotement	61 425	7 500
Ostwald	365	484	10	384	1,41	Accotement	3 525	2 500
Ostwald	365	884	10	430	0,43	Piste cyclable + accotement	2 150	5 000
Ostwald	365	884	10	444	0,81	Trottoir	6 075	7 500
Ostwald	365	884	10	446	0,22	Accotement	550	2 500
Ostwald	365	884	10	448	0,08	Trottoir + piste cyclable	600	7 500
Ostwald	365	484	10	457	0,54	Trottoir	4 050	7 500
Ostwald	365	484	10	459	0,43	Accotement	1 075	2 500
Ostwald	365	484	10	460	1,01	Accotement	2 525	2 500
Ostwald	365	484	11	58	13,46	Route	134 600	10 000
Ostwald	365	484	11	59	6,11	Route	61 100	10 000
Ostwald	365	484	11	194	26,49	Route	264 900	10 000
Ostwald	365	484	11	195	16,00	Route	160 000	10 000
Ostwald	365	484	11	199	1,44	Route	14 400	10 000
Ostwald	365	484	11	200	1,16	Route + accotement	8 700	7 500
Ostwald	365	484	11	202	2,56	Route + accotement	19 200	7 500
Ostwald	365	484	11	205	74,67	Route + accotement	560 025	7 500
Ostwald	365	884	11	209	0,06	Piste cyclable	450	7 500
Ostwald	365	484	11	215	0,25	Accotement	625	2 500
Ostwald	365	484	11	217	0,93	Piste cyclable + accotement	4 650	5 000
Ostwald	365	484	11	219	3,10	Piste cyclable + accotement	15 500	5 000
Ostwald	365	484	11	221	2,77	Route + piste cyclable	20 775	7 500
Ostwald	365	484	11	223	1,34	Piste cyclable + accotement	6 700	5 000
Ostwald	365	484	11	227	5,75	Accotement	14 375	2 500
Ostwald	365	484	11	231	0,34	Route + piste cyclable	2 550	7 500
Ostwald	365	484	11	233	4,26	Piste cyclable + accotement	21 300	5 000
Ostwald	365	484	11	235	0,02	Accotement	50	2 500

Commune	Code INSEE Commune	RD	Cadastre		Surface en are(s)	Nature	Valeur vénale (€)	€/are
			Section	N°				
Ostwald	365	484	11	237	3,67	Route	36 700	10 000
Ostwald	365	484	11	239	0,80	Route + accotement	6 000	7 500
Ostwald	365	484	11	241	0,91	Piste cyclable + accotement	4 550	5 000
Ostwald	365	484	11	243	16,21	Route + piste cyclable	121 575	7 500
Ostwald	365	484	11	247	2,70	Route + piste cyclable	20 250	7 500
Ostwald	365	484	11	250	2,71	Route + piste cyclable	20 325	7 500
Ostwald	365	484	11	398	1,23	Accotement piste cyclable	3 075	2 500
Ostwald	365	484	11	399	9,16	Route + piste cyclable	68 700	7 500
Ostwald	365	484	11	420	1,07	Route + piste cyclable	8 025	7 500
Ostwald	365	484	12	269	57,30	Route + chemin rural	429 750	7 500
Ostwald	365	484	12	321	1,96	Route + piste cyclable	14 700	7 500
Ostwald	365	484	12	324	1,96	Route + piste cyclable	14 700	7 500
Ostwald	365	484	12	327	2,69	Route + piste cyclable	20 175	7 500
Ostwald	365	484	12	330	2,62	Route + piste cyclable	19 650	7 500
Ostwald	365	484	12	333	2,50	Route + piste cyclable	18 750	7 500
Ostwald	365	484	12	336	1,25	Route + piste cyclable	9 375	7 500
Ostwald	365	484	12	339	3,76	Route + piste cyclable	28 200	7 500
Ostwald	365	484	12	342	4,56	Accotement	11 400	2 500
Ostwald	365	484	12	343	11,74	Route + accotement	88 050	7 500
Ostwald	365	484	12	345	0,01	Accotement	25	2 500
Ostwald	365	484	12	348	10,20	Route + accotement	76 500	7 500
Ostwald	365	484	12	351	8,05	Route + accotement	60 375	7 500
Ostwald	365	484	12	353	6,06	Accotement	15 150	2 500
Ostwald	365	484	12	355	0,56	Accotement	1 400	2 500
Ostwald	365	484	12	357	1,42	Accotement	3 550	2 500
Ostwald	365	484	16	171	9,07	Route	90 700	10 000

Commune	Code INSEE Commune	RD	Cadastre		Surface en are(s)	Nature	Valeur vénale (€)	€/are
			Section	N°				
Plobsheim	378	222	01	36	31,17	Route	311 700	10 000
Plobsheim	378	222	01	74	0,45	Trottoir	3 375	7 500
Plobsheim	378	222	01	76	0,68	Trottoir	5 100	7 500
Plobsheim	378	222	01	78	0,26	Trottoir	1 950	7 500
Plobsheim	378	222	01	82	2,21	Trottoir	16 575	7 500
Plobsheim	378	222	01	146	0,15	Trottoir	1 125	7 500
Plobsheim	378	468	02	72	36,62	Route	366 200	10 000
Plobsheim	378	222	02	107	0,29	Trottoir	2 175	7 500
Plobsheim	378	222	03	23	27,62	Route	276 200	10 000
Plobsheim	378	222	03	106	0,20	Trottoir	1 500	7 500
Plobsheim	378	468	03	127	0,20	Trottoir	1 500	7 500
Plobsheim	378	468	03	129	0,34	Trottoir	2 550	7 500
Plobsheim	378	468	05	125	16,50	Route	165 000	10 000
Plobsheim	378	468	06	119	34,19	Route	341 900	10 000
Plobsheim	378	468	09	65	42,42	Route	424 200	10 000
Plobsheim	378	468	11	157	0,22	Route	2 200	10 000
Plobsheim	378	468	11	468	42,35	Route	423 500	10 000
Plobsheim	378	468	13	189	45,72	Route	457 200	10 000
Plobsheim	378	222	15	168	74,30	Route	743 000	10 000
Plobsheim	378	468	22	219	0,08	Route+ accotement	600	7 500
Plobsheim	378	468	22	221	0,95	Route+ accotement	7 125	7 500
Plobsheim	378	468	22	224	1,71	Route+ accotement	12 825	7 500
Plobsheim	378	468	23	275	113,68	Route	1 136 800	10 000
Plobsheim	378		23	298	18,12	Chemin rural aménagé	90 600	5 000
Plobsheim	378		23	299	9,58	Chemin rural aménagé	47 900	5 000
Plobsheim	378		23	300	2,73	Chemin rural aménagé	13 650	5 000
Plobsheim	378	468	24	233	88,58	Route	885 800	10 000
Plobsheim	378	468	24	246	5,10	Route+ accotement	38 250	7 500
Plobsheim	378	468	24	248	3,17	Accotement	7 925	2 500
Plobsheim	378	468	24	254	0,32	Accotement	800	2 500
Plobsheim	378	468	24	257	0,40	Accotement	1 000	2 500
Plobsheim	378	468	25	127	2,22	Accotement + route	11 100	5 000
Plobsheim	378	468	25	132	0,36	Accotement	900	2 500
Plobsheim	378	468	25	134	1,30	Accotement	3 250	2 500
Plobsheim	378	468	25	137	0,30	Accotement	750	2 500
Plobsheim	378	468	25	139	0,10	Accotement	250	2 500
Plobsheim	378	468	25	141	0,04	Accotement	100	2 500
Plobsheim	378	468	25	143	0,19	Accotement	475	2 500
Plobsheim	378	468	25	144	1,34	Accotement	3 350	2 500
Plobsheim	378		25	146	1,39	Zone boisée	2 780	2 000
Plobsheim	378		25	148	1,39	Zone boisée	2 780	2 000
Plobsheim	378	468	26	10	3,34	Accotement	8 350	2 500
Plobsheim	378	468	26	12	1,36	Accotement	3 400	2 500
Plobsheim	378	468	27	77	72,95	Route	729 500	10 000
Plobsheim	378	468	27	112	0,84	Route + accotement	6 300	7 500

Commune	Code INSEE Commune	RD	Cadastre		Surface en are(s)	Nature	Valeur vénale (€)	€/are
			Section	N°				
Plobsheim	378	468	27	115	2,69	Accotement	6 725	2 500
Plobsheim	378	468	28	74	32,16	Route	321 600	10 000
Plobsheim	378	468	28	127	0,42	Accotement	1 050	2 500

Commune	Code INSEE Commune	RD	Cadastre		Surface en are(s)	Nature	Valeur vénale (€)	€/are
			Section	N°				
Reichstett	389	37	01	181	47,78	Route	477 800	10 000
Reichstett	389	37	02	162	16,23	Route	162 300	10 000
Reichstett	389	37	03	155	21,91	Route	219 100	10 000
Reichstett	389	63	06	342	37,02	Accotement + route	185 100	5 000
Reichstett	389	63	06	589	90,63	Route + accotement	679 725	7 500
Reichstett	389	468	07	212	30,15	Accotement	75 375	2 500
Reichstett	389	63	07	313	43,27	Route	432 700	10 000
Reichstett	389	63	07	321	104,22	Route	1 042 200	10 000
Reichstett	389	468	07	326	1,06	Accotement	2 650	2 500
Reichstett	389	468	07	330	0,95	Accotement	2 375	2 500
Reichstett	389	468	07	334	3,65	Route + accotement	27 375	7 500
Reichstett	389	63	07	422	0,35	Accotement	875	2 500
Reichstett	389	63	07	424	0,09	Accotement	225	2 500
Reichstett	389	63	07	426	3,64	Accotement	9 100	2 500
Reichstett	389	63	07	428	1,39	Accotement + route	6 950	5 000
Reichstett	389	63	07	430	1,73	Route + accotement	12 975	7 500
Reichstett	389	63	07	432	6,29	Route + accotement	47 175	7 500
Reichstett	389	63	07	434	0,45	Accotement	1 125	2 500
Reichstett	389	63	07	436	1,88	Accotement	4 700	2 500
Reichstett	389	63	07	438	0,92	Accotement	2 300	2 500
Reichstett	389	63	08	152	6,39	Route	63 900	10 000
Reichstett	389	63	08	153	13,82	Route	138 200	10 000
Reichstett	389		08	188	24,54	Espace boisé	61 350	2 500
Reichstett	389	63	08	192	1,57	Talus	3 925	2 500
Reichstett	389	63	08	213	6,57	Route	65 700	10 000
Reichstett	389	63	08	226	4,06	Accotement	10 150	2 500
Reichstett	389	63	08	227	1,02	Route + accotement	7 650	7 500
Reichstett	389	63	08	375	0,04	Accotement	100	2 500
Reichstett	389	468	08	451	0,20	Giratoire	2 000	10 000
Reichstett	389	63	08	537	12,16	Route	121 600	10 000
Reichstett	389	63	08	538	47,01	Route	470 100	10 000
Reichstett	389	468	08	539	0,13	Accotement	325	2 500
Reichstett	389	63	08	599	3,05	Zone de retournement	30 500	10 000
Reichstett	389		08	600	33,62	Espace boisé	84 050	2 500
Reichstett	389	63	08	601	7,12	Zone de retournement	71 200	10 000
Reichstett	389		8	602	29,42	Espace boisé	73 550	2 500
Reichstett	389	63	08	605	2,31	Route	23 100	10 000
Reichstett	389	63	08	610	25,13	Route	251 300	10 000
Reichstett	389	63	08	612	4,78	Talus	11 950	2 500
Reichstett	389	63	08	614	11,87	Route	118 700	10 000
Reichstett	389	63	08	616	4,56	Talus	11 400	2 500
Reichstett	389	63	08	618	10,86	Talus	27 150	2 500
Reichstett	389	63	08	620	0,78	Talus	1 950	2 500
Reichstett	389	63	08	622	0,94	Talus	2 350	2 500
Reichstett	389	63	08	624	0,16	Talus	400	2 500

Commune	Code INSEE Commune	RD	Cadastre		Surface en are(s)	Nature	Valeur vénale (€)	€/are
			Section	N°				
Reichstett	389	63	08	634	24,18	Route	2 418	100
Reichstett	389	63	08	636	54,55	Route	545 500	10 000
Reichstett	389	37	19	325	33,73	Route	337 300	10 000
Reichstett	389	37	21	33	80,12	Route	801 200	10 000
Reichstett	389	37	21	43	16,46	Route + accotement	123 450	7 500
Reichstett	389		21	95	118,62	Pré	237 240	2 000
Reichstett	389		22	44	98,52	Route	985 200	10 000
Reichstett	389	64	22	45	11,10	Route	111 000	10 000
Reichstett	389	64	22	46	29,41	Route	294 100	10 000
Reichstett	389	37	22	67	0,71	Accotement	1 775	2 500
Reichstett	389	37	22	120	13,19	Route + accotement	98 925	7 500
Reichstett	389	37	22	122	0,01	Accotement	25	2 500
Reichstett	389	64	22	124	0,30	Route + accotement	2 250	7 500
Reichstett	389	64	22	126	27,43	Route + accotement	205 725	7 500
Reichstett	389	37	22	129	0,01	Accotement	25	2 500
Reichstett	389	37	22	131	10,11	Route + accotement	75 825	7 500
Reichstett	389	63	24	551	0,72	Route	7 200	10 000
Reichstett	389	63	24	555	2,61	Route + accotement	19 575	7 500
Reichstett	389	63	24	556	8,77	Route + accotement	65 775	7 500
Reichstett	389	63	24	557	3,40	Route + accotement	25 500	7 500
Reichstett	389		24	1050	41,54	Rue Hector Berlioz	415 400	10 000
Reichstett	389	37	25	82	3,21	Trottoir + accotement	16 050	5 000
Reichstett	389	37	25	240	1,65	Route	16 500	10 000
Reichstett	389	37	25	308	0,47	Accotement	1 175	2 500
Reichstett	389	37	25	310	5,98	Accotement	14 950	2 500
Reichstett	389	63	25	311	0,28	Accotement + route	1 400	5 000
Reichstett	389	63	25	315	6,50	Route + accotement	48 750	7 500
Reichstett	389	63	25	327	3,70	Accotement + route	18 500	5 000
Reichstett	389	63	25	328	2,85	Accotement + route	14 250	5 000
Reichstett	389	63	25	331	1,97	Accotement + route	9 850	5 000
Reichstett	389	63	25	333	2,53	Accotement + route	12 650	5 000
Reichstett	389	63	25	343	3,74	Accotement	9 350	2 500
Reichstett	389	63	25	344	0,45	Accotement + route	2 250	5 000
Reichstett	389	63	25	368	0,19	Accotement + route	950	5 000
Reichstett	389	63	25	403	0,89	Accotement + route	4 450	5 000
Reichstett	389	63	25	409	0,11	Accotement	275	2 500
Reichstett	389	63	25	412	0,49	Accotement + route	2 450	5 000
Reichstett	389	63	25	416	1,85	Accotement + route	9 250	5 000
Reichstett	389	63	25	422	0,41	Route + accotement	3 075	7 500
Reichstett	389	63	25	436	9,30	Route + accotement	69 750	7 500
Reichstett	389	63	25	445	0,66	Accotement	1 650	2 500
Reichstett	389	63	25	447	0,58	Accotement	1 450	2 500
Reichstett	389	63	25	449	1,08	Accotement + route	5 400	5 000
Reichstett	389	63	25	451	1,58	Route + accotement	11 850	7 500
Reichstett	389	63	25	453	0,43	Route + accotement	3 225	7 500

Commune	Code INSEE Commune	RD	Cadastre		Surface en are(s)	Nature	Valeur vénale (€)	€/are
			Section	N°				
Reichstett	389	63	25	455	1,80	Route + accotement	13 500	7 500
Reichstett	389	63	25	457	3,50	Route + accotement	26 250	7 500
Reichstett	389	37	25	459	3,21	Accotement + route	16 050	5 000
Reichstett	389	37	25	461	1,17	Accotement + route	5 850	5 000
Reichstett	389	37	25	463	2,04	Accotement + route	10 200	5 000
Reichstett	389	37	25	465	0,77	Accotement + route	3 850	5 000
Reichstett	389	37	25	467	0,43	Accotement + route	2 150	5 000
Reichstett	389	37	25	469	0,05	Accotement	125	2 500
Reichstett	389	37	25	471	1,11	Route	11 100	10 000
Reichstett	389	37	25	473	0,59	Route	5 900	10 000
Reichstett	389	37	25	475	0,68	Route + accotement	5 100	7 500
Reichstett	389	37	25	477	0,50	Accotement + route	2 500	5 000
Reichstett	389	37	25	479	2,32	Accotement + route	11 600	5 000
Reichstett	389	37	25	481	0,48	Accotement + route	2 400	5 000
Reichstett	389	37	25	483	12,10	Route + accotement	90 750	7 500
Reichstett	389	37	25	485	2,91	Route + accotement	21 825	7 500
Reichstett	389	37	25	487	1,09	Accotement	2 725	2 500
Reichstett	389	37	25	489	0,39	Accotement	975	2 500
Reichstett	389	37	25	491	0,24	Accotement	600	2 500
Reichstett	389	37	25	493	0,12	Accotement	300	2 500
Reichstett	389	37	25	495	0,12	Accotement	300	2 500
Reichstett	389	63	25	503	34,71	Route + accotement	260 325	7 500
Reichstett	389	37	25	558	6,04	Accotement	15 100	2 500
Reichstett	389	37	25	559	0,02	Accotement	50	2 500
Reichstett	389		25	596	131,73	Pré	263 460	2 000
Reichstett	389	37	26	228	3,18	Piste cyclable	23 850	7 500
Reichstett	389		26	234	23,37	Pré	46 740	2 000
Reichstett	389		26	314	44,11	Pré	88 220	2 000
Reichstett	389	37	26	428	3,40	Piste cyclable	25 500	7 500
Reichstett	389		26	745	54,52	Pré	109 040	2 000
Reichstett	389		26	1049	1,64	Accotement + piste cyclable	8 200	5 000
Reichstett	389		26	1051	0,32	Accotement + piste cyclable	1 600	5 000
Reichstett	389	37	26	1053	1,65	Piste cyclable	12 375	7 500
Reichstett	389	37	26	1055	0,27	Piste cyclable	2 025	7 500
Reichstett	389	37	26	1057	8,13	Piste cyclable	60 975	7 500
Reichstett	389	37	26	1058	0,39	Accotement piste cyclable	975	2 500
Reichstett	389	37	26	1069	2,90	Piste cyclable	21 750	7 500
Reichstett	389	37	26	1071	1,98	Piste cyclable + accotement	9 900	5 000
Reichstett	389	37	26	1073	0,05	Accotement piste cyclable	125	2 500
Reichstett	389	37	26	1077	0,48	Piste cyclable + accotement	2 400	5 000
Reichstett	389	37	26	1079	1,21	Piste cyclable + accotement	6 050	5 000
Reichstett	389	37	26	1081	1,08	Piste cyclable + accotement	5 400	5 000
Reichstett	389	37	26	1083	2,46	Piste cyclable + accotement	12 300	5 000
Reichstett	389	37	26	1085	4,99	Piste cyclable + accotement	24 950	5 000
Reichstett	389	37	26	1087	4,64	Piste cyclable + accotement	23 200	5 000

Commune	Code INSEE Commune	RD	Cadastre		Surface en are(s)	Nature	Valeur vénale (€)	€/are
			Section	N°				
Reichstett	389	37	26	1089	0,75	Piste cyclable + accotement	3 750	5 000
Reichstett	389	37	26	1091	0,79	Piste cyclable + accotement	3 950	5 000
Reichstett	389	37	26	1093	0,84	Piste cyclable	6 300	7 500
Reichstett	389	37	26	1095	0,50	Piste cyclable	3 750	7 500
Reichstett	389	37	26	1097	1,07	Piste cyclable	8 025	7 500
Reichstett	389	37	26	1099	5,43	Piste cyclable	40 725	7 500
Reichstett	389	37	26	1101	1,04	Piste cyclable	7 800	7 500
Reichstett	389	37	26	1103	0,15	Piste cyclable	1 125	7 500
Reichstett	389	37	26	1105	0,25	Piste cyclable	1 875	7 500
Reichstett	389	37	26	1107	6,78	Piste cyclable	50 850	7 500
Reichstett	389	37	26	1109	0,33	Piste cyclable	2 475	7 500
Reichstett	389	37	26	1111	0,49	Piste cyclable + accotement	2 450	5 000
Reichstett	389	37	26	1113	1,86	Accotement piste cyclable	4 650	2 500
Reichstett	389	37	26	1114	1,12	Piste cyclable + accotement	5 600	5 000

Commune	Code INSEE Commune	RD	Cadastre		Surface en are(s)	Nature	Valeur vénale (€)	€/are
			Section	N°				
Souffelweyersheim	471	165	01	188	14,08	Route	140 800	10 000
Souffelweyersheim	471	165	01	236	5,27	Route	52 700	10 000
Souffelweyersheim	471	165	01	263	7,62	Route	76 200	10 000
Souffelweyersheim	471	165	02	221	19,19	Route	191 900	10 000
Souffelweyersheim	471	165	02	327	18,97	Route	189 700	10 000
Souffelweyersheim	471	165	04	196	18,77	Route	187 700	10 000
Souffelweyersheim	471	37	05	166	13,78	Route	137 800	10 000
Souffelweyersheim	471	165	05	195	42,84	Route	428 400	10 000
Souffelweyersheim	471		05	214	0,34	Accotement piste cyclable	850	2 500
Souffelweyersheim	471	37	05	216	0,89	Piste cyclable	6 675	7 500
Souffelweyersheim	471	37	05	218	0,27	Piste cyclable	2 025	7 500
Souffelweyersheim	471		05	249	0,70	Accotement piste cyclable	1 750	2 500
Souffelweyersheim	471	37	08	183	89,49	Route	894 900	10 000
Souffelweyersheim	471	165	08	495	0,28	Trottoir	2 100	7 500
Souffelweyersheim	471	165	08	497	0,11	Trottoir	825	7 500
Souffelweyersheim	471	165	08	498	0,12	Trottoir	900	7 500
Souffelweyersheim	471	165	08	818	1,49	Trottoir	11 175	7 500
Souffelweyersheim	471	37	08	819	0,94	Trottoir	7 050	7 500
Souffelweyersheim	471		12	340	0,05	Accotement	125	2 500
Souffelweyersheim	471	63	14	115(A)	7,09	Route	70 900	10 000
Souffelweyersheim	471	63	14	115(B)	1,69	Route	16 900	10 000
Souffelweyersheim	471	63	14	115(C)	2,93	Route	29 300	10 000
Souffelweyersheim	471	165	14	252	18,60	Route	186 000	10 000
Souffelweyersheim	471	63	14	570	10,21	Talus + route	76 575	7 500
Souffelweyersheim	471	63	14	571	3,91	Talus	9 775	2 500
Souffelweyersheim	471	165	15	565	43,74	Route	437 400	10 000

Commune	Code INSEE Commune	RD	Cadastre		Surface en are(s)	Nature	Valeur vénale (€)	€/are
			Section	N°				
Schiltigheim	447	120	13	109	34,82	Route	348 200	10 000
Schiltigheim	447	120	13	124	4,67	Route	46 700	10 000
Schiltigheim	447	120	14	80	4,02	Route + trottoir	30 150	7 500
Schiltigheim	447	120	15	87	23,44	Route	234 400	10 000
Schiltigheim	447	120	17	22	43,65	Route	436 500	10 000
Schiltigheim	447	120	17	25	5,45	Route	54 500	10 000
Schiltigheim	447		17	156	2,86	Parking public	28 600	10 000
Schiltigheim	447	120	30	2	21,98	Route	219 800	10 000
Schiltigheim	447	120	31	62	45,65	Route	456 500	10 000
Schiltigheim	447	468	31	170	0,75	Trottoir	5 625	7 500
Schiltigheim	447	120	31	172	0,17	Trottoir	1 275	7 500
Schiltigheim	447	120	32	26	0,95	Trottoir	7 125	7 500
Schiltigheim	447	263	42	69	0,51	Route + trottoir	3 825	7 500
Schiltigheim	447	263	42	71	1,42	Route	14 200	10 000
Schiltigheim	447	263	42	73	0,57	Route	5 700	10 000
Schiltigheim	447	263	42	75	0,28	Route + piste cyclable	2 800	10 000
Schiltigheim	447		49	36	25,46	Route de Hausbergen	254 600	10 000
Schiltigheim	447	120	50	50	75,67	Route	756 700	10 000
Schiltigheim	447	120	50	182	0,10	Talus	250	2 500
Schiltigheim	447	120	50	197	1,09	Talus	2 725	2 500
Schiltigheim	447	120	53	81	24,22	Route	242 200	10 000
Schiltigheim	447	120	58	107	2,09	Route + piste cyclable	20 900	10 000
Schiltigheim	447	120	58	108	137,84	Route + piste cyclable	1 378 400	10 000
Schiltigheim	447	120	58	109	20,95	Route + piste cyclable	209 500	10 000
Schiltigheim	447	120	58	119	1,33	Route	13 300	10 000
Schiltigheim	447	120	60	239	202,83	Route + piste cyclable	2 028 300	10 000
Schiltigheim	447	120	62	252	2,03	Talus	5 075	2 500
Schiltigheim	447	120	62	280	1,28	Route + trottoir	9 600	7 500
Schiltigheim	447	120	62	285	92,04	Route + trottoir	690 300	7 500
Schiltigheim	447	120	62	286	0,02	Accotement	50	2 500
Schiltigheim	447	120	62	287	0,01	Accotement	25	2 500
Schiltigheim	447	120	62	288	3,84	Route + trottoir	28 800	7 500
Schiltigheim	447	120	62	289	0,24	Accotement	600	2 500
Schiltigheim	447	120	62	345	10,25	Route + trottoir	76 875	7 500
Schiltigheim	447	885	63	83	2,01	Route + accotement	15 075	7 500
Schiltigheim	447		63	186	1,43	Accotement	3 575	2 500
Schiltigheim	447		63	188	0,03	Accotement	75	2 500
Schiltigheim	447		63	190	0,74	Piste cyclable + accotement	3 700	5 000
Schiltigheim	447		63	192	1,75	Route	17 500	10 000
Schiltigheim	447		63	194	4,21	Route + accotement	31 575	7 500
Schiltigheim	447		63	196	4,14	Route + accotement	31 050	7 500
Schiltigheim	447		63	199	4,08	Route + accotement	30 600	7 500
Schiltigheim	447		63	202	3,02	Route + accotement	22 650	7 500
Schiltigheim	447		63	205	2,36	Route + accotement	17 700	7 500
Schiltigheim	447		63	209	1,18	Route + accotement	8 850	7 500

Commune	Code INSEE Commune	RD	Cadastre		Surface en are(s)	Nature	Valeur vénale (€)	€/are
			Section	N°				
Schiltigheim	447		63	212	1,36	Accotement + route	6 800	5 000
Schiltigheim	447		63	215	0,02	Accotement	50	2 500
Schiltigheim	447		63	217	8,76	Accotement + route	43 800	5 000

Commune	Code INSEE Commune	RD	Cadastre		Surface en are(s)	Nature	Valeur vénale (€)	€/are
			Section	N°				
Strasbourg	482		46	42	19,86	Rue de Molsheim/rue de Fouday	198 600	10 000
Strasbourg	482		AZ	(2)/84	1,6	Parvis collège de la Robertsau	12 000	7 500

Commune	Code INSEE Commune	RD	Cadastre		Surface en are(s)	Nature	Valeur vénale (€)	€/are
			Section	N°				
Vendenheim	506	226	01	63	0,29	Trottoir	2 175	7 500
Vendenheim	506	263	02	112	7,01	Route + accotement	52 575	7 500
Vendenheim	506	263	02	137	6,53	Accotement + route	32 650	5 000
Vendenheim	506	263	02	69	16,36	Route + accotement	122 700	7 500
Vendenheim	506	263	02	78	9,91	Talus + route	49 550	5 000
Vendenheim	506	263	03	79	0,72	Trottoir	5 400	7 500
Vendenheim	506	263	03	80	1,94	Trottoir	14 550	7 500
Vendenheim	506	263	03	84	0,60	Trottoir	4 500	7 500
Vendenheim	506		04	61	0,29	Trottoir	2 175	7 500
Vendenheim	506	263	04	62	2,59	Trottoir	19 425	7 500
Vendenheim	506		04	65	0,06	Trottoir	450	7 500
Vendenheim	506	263	04	71	0,84	Trottoir	6 300	7 500
Vendenheim	506	263	04	73	0,71	Trottoir	5 325	7 500
Vendenheim	506	263	04	88	0,80	Trottoir	6 000	7 500
Vendenheim	506	61	04	121	17,33	Route	173 300	10 000
Vendenheim	506	61	04	122	9,54	Route + trottoir	71 550	7 500
Vendenheim	506	263	04	149	43,83	Route	438 300	10 000
Vendenheim	506	226	05	48	12,85	Route	128 500	10 000
Vendenheim	506	226	05	49	13,73	Route	137 300	10 000
Vendenheim	506	263	05	73	3,60	Trottoir + piste cyclable	27 000	7 500
Vendenheim	506	263	05	121	70,61	Route	706 100	10 000
Vendenheim	506	263	05	122	0,68	Accotement	1 700	2 500
Vendenheim	506	226	06	92	20,16	Route	201 600	10 000
Vendenheim	506	61	07	107	21,74	Route	217 400	10 000
Vendenheim	506	61	07	113	0,11	Trottoir	825	7 500
Vendenheim	506	61	07	137	0,07	Trottoir	525	7 500
Vendenheim	506	61	07	168	0,15	Trottoir	1 125	7 500
Vendenheim	506	61	08	154	0,26	Trottoir	1 950	7 500
Vendenheim	506	61	09	156	21,86	Route	218 600	10 000
Vendenheim	506	61	09	172	16,16	Route	161 600	10 000
Vendenheim	506	61	10	89	27,05	Route	270 500	10 000
Vendenheim	506	61	11	77	29,91	Route	299 100	10 000
Vendenheim	506	61	11	89	12,10	Route	121 000	10 000
Vendenheim	506	61	11	94	0,20	Trottoir	1 500	7 500
Vendenheim	506	61	11	101	0,19	Trottoir	1 425	7 500
Vendenheim	506	61	11	102	0,36	Trottoir	2 700	7 500
Vendenheim	506	301	24	1	14,09	Route + accotement	105 675	7 500
Vendenheim	506	301	24	2	14,18	Route + accotement	106 350	7 500
Vendenheim	506	301	24	43	246,52	Route	2 465 200	10 000
Vendenheim	506	37	24	46	9,34	Route + accotement	70 050	7 500
Vendenheim	506	37	24	48	32,97	Route + accotement	247 275	7 500
Vendenheim	506	301	24	70	0,28	Accotement	700	2 500
Vendenheim	506	37	27	65	4,40	Accotement	11 000	2 500
Vendenheim	506	37	27	66	17,65	Route + accotement	132 375	7 500
Vendenheim	506	37	27	67	9,47	Route + accotement	71 025	7 500

Commune	Code INSEE Commune	RD	Cadastre		Surface en are(s)	Nature	Valeur vénale (€)	€/are
			Section	N°				
Vendenheim	506	226	30	5	75,77	Route + accotement	568 275	7 500
Vendenheim	506	64	30	6	22,81	Accotement + route	114 050	5 000
Vendenheim	506	226	31	28	87,52	Accotement	218 800	2 500
Vendenheim	506	64	31	50	131,30	Accotement	328 250	2 500
Vendenheim	506	64	31	52	69,35	Accotement	173 375	2 500
Vendenheim	506	64	31	55	5,86	Route	58 600	10 000
Vendenheim	506	263	38	176	88,83	Route	888 300	10 000
Vendenheim	506	263	38	667	0,24	Route	2 400	10 000
Vendenheim	506	263	38	673	6,56	Accotement + route	32 800	5 000
Vendenheim	506	263	38	674	3,06	Accotement	7 650	2 500
Vendenheim	506	61	45	72	6,93	Accotement	17 325	2 500
Vendenheim	506	61	45	73	5,35	Accotement	13 375	2 500
Vendenheim	506	61	45	74	5,88	Accotement	14 700	2 500
Vendenheim	506	61	45	75	4,52	Accotement	11 300	2 500
Vendenheim	506	61	45	76	17,74	Accotement + route	88 700	5 000
Vendenheim	506	61	45	77	0,68	Route + accotement	5 100	7 500
Vendenheim	506	61	45	78	1,30	Accotement + route	6 500	5 000
Vendenheim	506	61	45	93	8,10	Accotement	20 250	2 500
Vendenheim	506	61	45	94	6,26	Route + accotement	31 300	5 000
Vendenheim	506	61	45	95	2,42	Accotement	6 050	2 500
Vendenheim	506	61	45	277	4,30	Accotement	10 750	2 500
Vendenheim	506	61	45	328	6,29	Accotement + route	31 450	5 000
Vendenheim	506	61	45	330	1,13	Accotement	2 825	2 500
Vendenheim	506	61	45	331	0,72	Accotement + route	3 600	5 000
Vendenheim	506	61	45	332	0,69	Accotement	1 725	2 500
Vendenheim	506	61	45	333	1,99	Accotement	4 975	2 500
Vendenheim	506	61	45	335	0,85	Accotement	2 125	2 500
Vendenheim	506	61	45	337	0,60	Accotement	1 500	2 500
Vendenheim	506	61	45	339	0,65	Accotement	1 625	2 500
Vendenheim	506	61	45	341	0,70	Accotement	1 750	2 500
Vendenheim	506	61	45	343	0,63	Accotement	1 575	2 500
Vendenheim	506	61	45	344	0,71	Chemin d'exploitation + route	5 325	7 500
Vendenheim	506	61	45	346	1,42	Accotement + route	7 100	5 000
Vendenheim	506	61	45	348	0,96	Accotement + route	4 800	5 000
Vendenheim	506	61	45	350	0,45	Accotement	1 125	2 500
Vendenheim	506	61	45	352	0,19	Accotement	475	2 500
Vendenheim	506	226	45	459	0,43	Piste cyclable + trottoir	3 225	7 500
Vendenheim	506	226	45	460	0,45	Trottoir	3 375	7 500
Vendenheim	506	61	45	508	10,74	Accotement	26 850	2 500
Vendenheim	506		46	1021	0,10	Rue du Vignoble	1 000	10 000
Vendenheim	506	64	47	760	1,04	Route + accotement	7 800	7 500
Vendenheim	506	64	47	763	0,19	Route	1 900	10 000
Vendenheim	506	64	47	765	0,92	Route + accotement	6 900	7 500
Vendenheim	506	64	47	769	3,09	Route	30 900	10 000
Vendenheim	506	64	47	771	4,31	Route + accotement	32 325	7 500

Commune	Code INSEE Commune	RD	Cadastre		Surface en are(s)	Nature	Valeur vénale (€)	€/are
			Section	N°				
Vendenheim	506	64	47	773	1,23	Route + accotement	9 225	7 500
Vendenheim	506	64	47	775	10,39	Accotement + route	51 950	5 000
Vendenheim	506	64	47	777	26,76	Route + accotement	200 700	7 500
Vendenheim	506	64	47	778	9,16	Route + accotement	68 700	7 500
Vendenheim	506	64	47	785	0,25	Route	2 500	10 000
Vendenheim	506	64	47	787	2,16	Route + accotement	16 200	7 500
Vendenheim	506	263	47	972	0,84	Route	8 400	10 000
Vendenheim	506	226	51	436	0,23	Accotement	575	2 500
Vendenheim	506	263	55	242	8,95	Route + accotement	67 125	7 500
Vendenheim	506	263	55	265	19,89	Accotement + route	99 450	5 000
Vendenheim	506	226	56	228	10,32	Accotement	25 800	2 500
Vendenheim	506	226	56	231	8,43	Accotement	21 075	2 500
Vendenheim	506	226	56	232	9,85	Accotement	24 625	2 500
Vendenheim	506	226	56	233	8,51	Accotement	21 275	2 500
Vendenheim	506		56	237	25,58	Chemin d'exploitation	127 900	5 000
Vendenheim	506	226	56	260	128,94	Route	1 289 400	10 000
Vendenheim	506	226	57	148	304,85	Route	3 048 500	10 000
Vendenheim	506		57	152	12,68	Chemin d'exploitation	63 400	5 000
Vendenheim	506	64	57	162	124,84	Route	1 248 400	10 000

Commune	Code INSEE Commune	RD	Cadastre		Surface en are(s)	Nature	Valeur vénale (€)	€/are
			Section	N°				
Wolfisheim	551	63	01	92	30,41	Route	304 100	10 000
Wolfisheim	551	63	02	107	43,65	Route	436 500	10 000
Wolfisheim	551	545	04	153	0,03	Route	300	10 000
Wolfisheim	551	63	05	182	18,34	Route	183 400	10 000
Wolfisheim	551	63	05	186	22,76	Route	227 600	10 000
Wolfisheim	551	63	05	187	0,99	Trottoir + accotement	7 425	7 500
Wolfisheim	551	63	05	190	27,66	Route + accotement	207 450	7 500
Wolfisheim	551	63	08	337	0,54	Accotement	1 350	2 500
Wolfisheim	551	63	08	339	0,43	Accotement	1 075	2 500
Wolfisheim	551	63	08	341	0,34	Accotement	850	2 500
Wolfisheim	551	63	09	36	3,69	Route + accotement	27 675	7 500
Wolfisheim	551	63	09	73	82,76	Route	827 600	10 000
Wolfisheim	551	63	09	78	18,20	Route + accotement	136 500	7 500
Wolfisheim	551	63	09	79	28,01	Route + accotement	210 075	7 500
Wolfisheim	551	63	09	80	2,52	Accotement	6 300	2 500
Wolfisheim	551	63	09	81	2,88	Accotement + route	14 400	5 000
Wolfisheim	551	63	10	61	43,32	Route	433 200	10 000
Wolfisheim	551	63	10	64	6,49	Accotement + route	32 450	5 000
Wolfisheim	551	63	10	65	12,86	Route + accotement	96 450	7 500
Wolfisheim	551	63	10	73	41,75	Accotement	104 375	2 500
Wolfisheim	551	63	10	74	1,30	Route + accotement	9 750	7 500
Wolfisheim	551	63	11	139	2,27	Accotement	5 675	2 500
Wolfisheim	551	45	13	395	0,60	Trottoir	4 500	7 500
Wolfisheim	551	45	13	397	0,14	Trottoir	1 050	7 500
Wolfisheim	551	45	13	399	0,04	Trottoir	300	7 500
Wolfisheim	551	45	13	401	0,12	Trottoir	900	7 500
Wolfisheim	551	45	13	403	0,02	Trottoir	150	7 500
Wolfisheim	551	45	13	405	0,05	Trottoir	375	7 500
Wolfisheim	551	45	13	407	0,26	Trottoir	1 950	7 500
Wolfisheim	551	45	13	409	0,19	Trottoir	1 425	7 500
Wolfisheim	551	45	13	411	0,20	Trottoir	1 500	7 500
Wolfisheim	551	45	13	413	0,05	Trottoir	375	7 500
Wolfisheim	551	45	13	417	0,22	Trottoir	1 650	7 500
Wolfisheim	551	45	13	419	0,28	Trottoir	2 100	7 500
Wolfisheim	551	63	21	210	0,03	Accotement	75	2 500
Wolfisheim	551	63	21	234	0,32	Route	3 200	10 000
Wolfisheim	551	63	21	439	0,61	Route + accotement	4 575	7 500
Wolfisheim	551	63	21	443	2,84	Route + accotement	21 300	7 500
Wolfisheim	551	63	21	445	3,51	Route + piste cyclable	26 325	7 500
Wolfisheim	551	451	21	447	2,17	Accotement + route	10 850	5 000
Wolfisheim	551	63	21	462	3,57	Piste cyclable + accotement	17 850	5 000
Wolfisheim	551	63	23	21	1,69	Trottoir + accotement	8 450	5 000
Wolfisheim	551	63	23	79	6,76	Trottoir + accotement	33 800	5 000
Wolfisheim	551	63	23	243	1,96	Route + accotement	14 700	7 500
Wolfisheim	551	63	23	281	1,42	Route + accotement	0	0

Commune	Code INSEE Commune	RD	Cadastre		Surface en are(s)	Nature	Valeur vénale (€)	€/are
			Section	N°				
Wolfisheim	551	63	23	674	1,24	Accotement	3 100	2 500
Wolfisheim	551	45	24	187	0,09	Trottoir	675	7 500
Wolfisheim	551	451	25	399	12,51	Route	125 100	10 000
Wolfisheim	551	451	25	400	0,92	Route	9 200	10 000
Wolfisheim	551	451	25	401	5,05	Route	50 500	10 000
Wolfisheim	551	451	25	402	0,15	Route	1 500	10 000
Wolfisheim	551	451	25	404	0,26	Route	2 600	10 000
Wolfisheim	551	451	25	406	0,30	Route	3 000	10 000
Wolfisheim	551	451	25	408	0,28	Route	2 800	10 000
Wolfisheim	551	451	25	410	0,78	Route	7 800	10 000
Wolfisheim	551	451	25	412	0,26	Route	2 600	10 000
Wolfisheim	551	451	25	413	0,07	Route	700	10 000
Wolfisheim	551	451	25	504	1,24	Route	12 400	10 000
Wolfisheim	551	451	25	505	0,21	Route	2 100	10 000
Wolfisheim	551	451	25	528	0,67	Route	6 700	10 000
Wolfisheim	551	451	25	681	7,20	Route	72 000	10 000
Wolfisheim	551	451	25	683	10,82	Route	108 200	10 000
Wolfisheim	551	451	25	684	3,69	Route	36 900	10 000
Wolfisheim	551	451	25	724	0,17	Route	1 700	10 000
Wolfisheim	551	451	25	727	10,38	Route	103 800	10 000
Wolfisheim	551	451	25	729	4,55	Route	45 500	10 000
Wolfisheim	551	451	25	731	3,44	Route	34 400	10 000
Wolfisheim	551	451	25	733	0,33	Route	3 300	10 000
Wolfisheim	551	451	25	741	2,13	Route	21 300	10 000
Wolfisheim	551	451	25	745	4,40	Route	44 000	10 000
Wolfisheim	551	451	25	748	3,78	Route	37 800	10 000
Wolfisheim	551	451	25	751	2,61	Route	26 100	10 000
Wolfisheim	551	451	25	754	1,49	Route	14 900	10 000
Wolfisheim	551	451	25	757	6,06	Route	60 600	10 000
Wolfisheim	551	451	25	760	2,99	Route	29 900	10 000
Wolfisheim	551	451	25	763	2,68	Route	26 800	10 000
Wolfisheim	551	451	25	766	5,38	Route	53 800	10 000
Wolfisheim	551	451	25	769	5,44	Route	54 400	10 000
Wolfisheim	551	451	25	772	10,98	Route	109 800	10 000
Wolfisheim	551	451	25	774	26,16	Route	261 600	10 000
Wolfisheim	551	451	25	776	0,41	Route	4 100	10 000
Wolfisheim	551	451	25	779	12,24	Bassin de rétention	61 200	5 000
Wolfisheim	551	451	25	781	7,60	Bassin de rétention	38 000	5 000
Wolfisheim	551	451	25	784	15,90	Route	159 000	10 000
Wolfisheim	551	451	25	786	0,45	Route	4 500	10 000
Wolfisheim	551	451	25	788	1,78	Route	17 800	10 000
Wolfisheim	551	451	25	824	0,91	Route	9 100	10 000
Wolfisheim	551	451	25	826	49,50	Route	495 000	10 000
Wolfisheim	551	451	25	828	1,31	Route	13 100	10 000
Wolfisheim	551	451	25	830	4,80	Route	48 000	10 000

Commune	Code INSEE Commune	RD	Cadastre		Surface en are(s)	Nature	Valeur vénale (€)	€/are
			Section	N°				
Wolfisheim	551	451	25	832	1,69	Route	16 900	10 000
Wolfisheim	551	451	25	834	7,21	Route	72 100	10 000
Wolfisheim	551	451	25	836	7,81	Route	78 100	10 000
Wolfisheim	551	451	25	838	6,24	Route	62 400	10 000
Wolfisheim	551	451	25	840	3,23	Route	32 300	10 000
Wolfisheim	551	451	25	842	0,81	Route	8 100	10 000
Wolfisheim	551	451	25	844	2,76	Route	27 600	10 000
Wolfisheim	551	451	25	846	5,81	Route	58 100	10 000
Wolfisheim	551	451	25	848	8,61	Route	86 100	10 000
Wolfisheim	551	451	25	851	1,15	Route	11 500	10 000
Wolfisheim	551	451	25	853	1,39	Route	13 900	10 000
Wolfisheim	551	451	25	855	9,37	Route	93 700	10 000
Wolfisheim	551	451	25	856	15,06	Route	150 600	10 000
Wolfisheim	551	451	25	858	0,44	Route	4 400	10 000
Wolfisheim	551	451	25	860	12,86	Route	128 600	10 000
Wolfisheim	551	451	25	861	0,21	Route	2 100	10 000
Wolfisheim	551	451	25	863	3,39	Route	33 900	10 000
Wolfisheim	551	451	25	864	0,73	Route	7 300	10 000
Wolfisheim	551	451	25	866	2,72	Route	27 200	10 000
Wolfisheim	551	451	25	868	2,27	Route	22 700	10 000
Wolfisheim	551	451	25	870	2,48	Route	24 800	10 000
Wolfisheim	551	451	25	872	0,31	Route	3 100	10 000
Wolfisheim	551	451	25	874	0,10	Route	1 000	10 000
Wolfisheim	551	451	25	876	3,33	Route	33 300	10 000
Wolfisheim	551	451	25	884	1,64	Accotement	4 100	2 500
Wolfisheim	551	451	25	886	2,55	Accotement	6 375	2 500
Wolfisheim	551	451	25	888	0,94	Accotement	2 350	2 500
Wolfisheim	551	451	25	890	0,26	Accotement	650	2 500
Wolfisheim	551	451	25	892	0,97	Accotement	2 425	2 500
Wolfisheim	551	451	25	894	1,65	Accotement	4 125	2 500
Wolfisheim	551	451	25	896	1,74	Accotement	4 350	2 500
Wolfisheim	551	451	25	898	1,40	Accotement	3 500	2 500
Wolfisheim	551	451	25	900	0,31	Accotement	775	2 500
Wolfisheim	551	451	25	902	0,83	Accotement	2 075	2 500
Wolfisheim	551	451	25	904	0,22	Accotement	550	2 500
Wolfisheim	551	451	25	906	0,89	Accotement	2 225	2 500
Wolfisheim	551	451	25	908	1,78	Accotement	4 450	2 500
Wolfisheim	551	451	25	910	1,76	Accotement	4 400	2 500
Wolfisheim	551	451	25	912	0,15	Accotement	375	2 500
Wolfisheim	551	63	28	104	117,39	Route	1 173 900	10 000

Commune	Code INSEE Commune	RD	Cadastre		Surface en are(s)	Nature	Valeur vénale (€)	€/are
			Section	N°				
Achenheim	01		02	48	24,3	Route	243 000	10 000
Achenheim	01	222	05	74	24,46	Route	244 600	10 000
Achenheim	01	45	06	44	17,93	Route	179 300	10 000
Achenheim	01	222	07	81	11,24	Route	112 400	10 000
Achenheim	01	222	08	34	16,67	Route	166 700	10 000
Achenheim	01	45	09	205	0,03	Trottoir	225	7 500
Achenheim	01	45	09	207	0,22	Trottoir	1 650	7 500
Achenheim	01	45	09	209	0,71	Parking	7 100	10 000
Achenheim	01	45	09	211	0,1	Trottoir	750	7 500
Achenheim	01	45	21	235	8,96	Accotement	22 400	2 500
Achenheim	01	45	29	409	11,02	Accotement	27 550	2 500
Achenheim	01	45	29	410	19,83	Piste cyclable	148 725	7 500
Achenheim	01	45	29	760	6,3	Route + piste cyclable	47 250	7 500
Achenheim	01	45	29	762	3,36	Piste cyclable + accotement	16 800	5 000
Achenheim	01	45	29	764	1,29	Piste cyclable + accotement	6 450	5 000
Achenheim	01	45	29	766	1,37	Piste cyclable + accotement	6 850	5 000
Achenheim	01	45	29	768	0,78	Piste cyclable + accotement	3 900	5 000
Achenheim	01		29	770	0,88	Chemin d'exploitation	2 200	2 500
Achenheim	01	45	29	772	2,35	Champ pour giratoire RD45	5 875	2 500
Achenheim	01	45	29	774	0,61	Champ pour giratoire RD45	1 525	2 500
Achenheim	01	45	29	776	1,92	Champ pour giratoire RD45	4 800	2 500
Achenheim	01	45	29	778	0,54	Champ pour giratoire RD45	1 350	2 500
Achenheim	01		29	780	6,51	Chemin d'exploitation	32 550	5 000
Achenheim	01	45	29	781	0,81	Champ pour giratoire RD45	2 025	2 500
Achenheim	01		32	217	11,25	Chemin d'exploitation	56 250	5 000
Achenheim	01		32	218	7,52	Chemin d'exploitation	37 600	5 000
Achenheim	01	221	32	229	0,45	Accotement	1 125	2 500
Achenheim	01	221	32	231	0,09	Accotement	225	2 500
Achenheim	01	221	32	243	0,34	Accotement	850	2 500
Achenheim	01	221	32	249	0,16	Accotement	400	2 500
Achenheim	01	222	33	252	10,08	Accotement	25 200	2 500
Achenheim	01	222	33	253	0,42	Accotement	1 050	2 500
Achenheim	01	222	33	254	14,62	Route et accotement	73 100	5 000
Achenheim	01	222	33	255	41,1	Route et accotement	205 500	5 000
Achenheim	01	222	33	256	10,17	Route et accotement	50 850	5 000
Achenheim	01	222	33	257	2,2	Accotement	5 500	2 500
Achenheim	01	222	33	258	4,45	Accotement	11 125	2 500
Achenheim	01	222	33	259	17,3	Route et accotement	86 500	5 000

Commune	Code INSEE Commune	RD	Cadastre		Surface en are(s)	Nature	Valeur vénale (€)	€/are
			Section	N°				
Breuschwickersheim	65	118	01	75	14,75	Route	147 500	10 000
Breuschwickersheim	65	118	01	79	0,02	Trottoir	150	7 500
Breuschwickersheim	65	622	02	96	19,05	Route	190 500	10 000
Breuschwickersheim	65	45	04	48	71,13	Route	711 300	10 000
Breuschwickersheim	65	221	06	111	1,41	Accotement	3 525	2 500
Breuschwickersheim	65	221	06	113	0,63	Accotement	1 575	2 500
Breuschwickersheim	65	221	06	115	0,3	Accotement	750	2 500
Breuschwickersheim	65	221	06	117	0,05	Accotement	125	2 500
Breuschwickersheim	65	45	07	50	71,39	Route	713 900	10 000
Breuschwickersheim	65	118	07	57	25,96	Route	259 600	10 000
Breuschwickersheim	65	45	07	65	0,83	Trottoir	6 225	7 500
Breuschwickersheim	65	45	07	85	0,06	Trottoir	450	7 500
Breuschwickersheim	65	45	07	87	0,06	Trottoir	450	7 500
Breuschwickersheim	65	45	07	89	0,01	Trottoir	75	7 500
Breuschwickersheim	65	45	07	90	0,05	Trottoir	375	7 500
Breuschwickersheim	65	118	08	275	0,1	Accotement	250	2 500
Breuschwickersheim	65	118	08	277	0,1	Accotement	250	2 500
Breuschwickersheim	65	118	08	279	0,09	Accotement	225	2 500
Breuschwickersheim	65	118	09	241	1,92	Accotement	4 800	2 500
Breuschwickersheim	65	45	27	256	2,35	Trottoir	17 625	7 500
Breuschwickersheim	65	221	28	238	0,3	Accotement	750	2 500
Breuschwickersheim	65	221	28	286	10,29	Accotement	25 725	2 500
Breuschwickersheim	65	221	28	288	1,1	Accotement	2 750	2 500
Breuschwickersheim	65	221	28	290	0,01	Accotement	25	2 500
Breuschwickersheim	65	221	28	292	0,27	Accotement	675	2 500
Breuschwickersheim	65	221	28	294	0,13	Accotement	325	2 500
Breuschwickersheim	65	221	28	298	0,21	Accotement	525	2 500
Breuschwickersheim	65	221	28	300	0,21	Accotement	525	2 500
Breuschwickersheim	65	221	28	302	0,05	Accotement	125	2 500
Breuschwickersheim	65	221	28	304	0,11	Accotement	275	2 500
Breuschwickersheim	65	221	28	306	0,03	Accotement	75	2 500
Breuschwickersheim	65	221	28	308	0,09	Accotement	225	2 500
Breuschwickersheim	65	221	28	310	0,1	Accotement	250	2 500
Breuschwickersheim	65	221	28	312	0,06	Accotement	150	2 500
Breuschwickersheim	65	221	28	314	0,11	Accotement	275	2 500
Breuschwickersheim	65	221	28	316	0,66	Accotement	1 650	2 500
Breuschwickersheim	65	221	28	319	8,11	Accotement	20 275	2 500
Breuschwickersheim	65	221	28	323	0,16	Accotement	400	2 500
Breuschwickersheim	65	221	28	324	6,82	Accotement	17 050	2 500
Breuschwickersheim	65	221	28	326	0,18	Accotement	450	2 500
Breuschwickersheim	65	221	28	328	0,17	Accotement	425	2 500
Breuschwickersheim	65	118	30	164	1,92	Accotement	4 800	2 500

Commune	Code INSEE Commune	RD	Cadastre		Surface en are(s)	Nature	Valeur vénale (€)	€/are
			Section	N°				
Hangenbieten	182	93	01	66	34,54	Route	345 400	10 000
Hangenbieten	182	93	03	58	21,14	Route	211 400	10 000
Hangenbieten	182	221	04	64	21,97	Route	219 700	10 000
Hangenbieten	182	93	04	65	16,62	Route	166 200	10 000
Hangenbieten	182	93	04	122	0,09	Trottoir	675	7 500
Hangenbieten	182	93	04	124	0,02	Trottoir	150	7 500
Hangenbieten	182	93	04	126	0,17	Trottoir	1 275	7 500
Hangenbieten	182	221	05	48	13,47	Route	134 700	10 000
Hangenbieten	182	221	06	220	19,59	Route	195 900	10 000
Hangenbieten	182	221	06	279	0,81	Accotement	2 025	2 500
Hangenbieten	182	221	06	280	0,08	Accotement	200	2 500
Hangenbieten	182	221	06	282	2,9	Accotement	7 250	2 500
Hangenbieten	182	221	06	288	0,37	Accotement	925	2 500
Hangenbieten	182	221	06	290	0,74	Accotement	1 850	2 500
Hangenbieten	182	221	06	292	2,5	Accotement	6 250	2 500
Hangenbieten	182	221	06	294	0,39	Accotement	975	2 500
Hangenbieten	182	221	06	296	1,61	Accotement	4 025	2 500
Hangenbieten	182	221	06	298	0,42	Accotement	1 050	2 500
Hangenbieten	182	221	06	300	0,72	Accotement	1 800	2 500
Hangenbieten	182	93	09	150	2,74	Route	27 400	10 000
Hangenbieten	182		10	00DP/0139	2,92	Route	29 200	10 000
Hangenbieten	182		10	00DP/0144	1,95	Route	19 500	10 000
Hangenbieten	182		10	00DP/0145	8,27	Route	82 700	10 000
Hangenbieten	182		20	00DP/0019	10,59	Route	105 900	10 000
Hangenbieten	182	221	20	369	0,01	Accotement	25	2 500
Hangenbieten	182	221	20	371	0,02	Accotement	50	2 500
Hangenbieten	182	221	20	373	0,25	Accotement	625	2 500
Hangenbieten	182	221	20	375	0,17	Accotement	425	2 500
Hangenbieten	182	221	20	377	0,14	Accotement	350	2 500
Hangenbieten	182	221	20	380	0,52	Accotement	1 300	2 500
Hangenbieten	182	221	20	382	0,13	Accotement	325	2 500
Hangenbieten	182	221	20	384	0,13	Accotement	325	2 500
Hangenbieten	182	221	20	386	0,09	Accotement	225	2 500
Hangenbieten	182	221	20	388	0,08	Accotement	200	2 500
Hangenbieten	182	221	20	390	0,07	Accotement	175	2 500
Hangenbieten	182	221	20	392	0,51	Accotement	1 275	2 500
Hangenbieten	182	221	20	394	0,14	Accotement	350	2 500
Hangenbieten	182	221	20	396	0,25	Accotement	625	2 500
Hangenbieten	182	221	20	397	0,07	Accotement	175	2 500
Hangenbieten	182	221	20	402	0,01	Accotement	25	2 500
Hangenbieten	182	221	20	404	0,03	Accotement	75	2 500
Hangenbieten	182	221	20	406	0,09	Accotement	225	2 500
Hangenbieten	182	221	20	408	0,09	Accotement	225	2 500
Hangenbieten	182	221	20	410	0,11	Accotement	275	2 500
Hangenbieten	182	221	20	412	0,23	Accotement	575	2 500

Commune	Code INSEE Commune	RD	Cadastre		Surface en are(s)	Nature	Valeur vénale (€)	€/are
			Section	N°				
Hangenbieten	182	221	20	414	0,02	Accotement	50	2 500
Hangenbieten	182	221	20	418	0,12	Accotement	300	2 500
Hangenbieten	182	221	20	420	0,01	Accotement	25	2 500
Hangenbieten	182	221	20	422	0,01	Accotement	25	2 500
Hangenbieten	182	93	21	369	2,47	Accotement	6 175	2 500
Hangenbieten	182	93	21	370	3,68	Accotement	9 200	2 500
Hangenbieten	182	221	21	373	0,76	Accotement	1 900	2 500
Hangenbieten	182	221	21	375	0,17	Zone boisée	340	2 000
Hangenbieten	182	221	21	377	11,28	Zone boisée	22 560	2 000
Hangenbieten	182	221	21	379	0,43	Zone boisée	860	2 000
Hangenbieten	182	221	21	392	0,14	Accotement	350	2 500
Hangenbieten	182	221	21	394	0,51	Accotement	1 275	2 500
Hangenbieten	182	221	21	402	1,88	Accotement	4 700	2 500
Hangenbieten	182	221	21	404	0,76	Accotement	1 900	2 500
Hangenbieten	182	221	21	405	5,43	Accotement	13 575	2 500
Hangenbieten	182	221	21	411	0,56	Accotement	1 400	2 500
Hangenbieten	182	221	21	413	0,83	Accotement	2 075	2 500
Hangenbieten	182	221	21	417	6,83	Accotement	17 075	2 500
Hangenbieten	182	221	21	419	0,29	Accotement	725	2 500
Hangenbieten	182	221	21	421	0,02	Zone boisée	40	2 000
Hangenbieten	182	221	21	423	0,31	Zone boisée	620	2 000
Hangenbieten	182	221	21	431	0,23	Accotement	575	2 500
Hangenbieten	182	221	21	436	0,11	Zone boisée	220	2 000
Hangenbieten	182	221	21	438	0,31	Zone boisée	620	2 000
Hangenbieten	182	221	21	440	0,79	Zone boisée	1 580	2 000
Hangenbieten	182	221	21	442	0,13	Zone boisée	260	2 000

Commune	Code INSEE Commune	RD	Cadastre		Surface are(s)	Nature	Valeur vénale (€)	€/are
			Section	N°				
Kolbsheim	247	93	01	145	12,59	Route	125 900	10 000
Kolbsheim	247	93	01	180	0,05	Trottoir	375	7 500
Kolbsheim	247	93	01	182	0,21	Trottoir	1 575	7 500
Kolbsheim	247	93	01	204	0,02	Trottoir	150	7 500
Kolbsheim	247	93	01	206	0,45	Trottoir	3 375	7 500
Kolbsheim	247	93	01	208	0,06	Trottoir	450	7 500
Kolbsheim	247	93	01	210	0,05	Trottoir	375	7 500
Kolbsheim	247	93	01	212	0,07	Trottoir	525	7 500
Kolbsheim	247	93	01	214	0,03	Trottoir	225	7 500
Kolbsheim	247	111	02	113	35,8	Route	358 000	10 000
Kolbsheim	247	111	03	117	17,57	Route	175 700	10 000
Kolbsheim	247	93	05	69	20,01	Route	200 100	10 000
Kolbsheim	247	93	06	125	21,25	Route	212 500	10 000
Kolbsheim	247	93	10	47	5,11	Route	51 100	10 000
Kolbsheim	247	93	11	61	10,37	Route	103 700	10 000
Kolbsheim	247	93	12	29	10,56	Route	105 600	10 000
Kolbsheim	247	93	13	193	15,45	Route	154 500	10 000
Kolbsheim	247	174	17	232	84,66	Route	846 600	10 000
Kolbsheim	247	93	17	233	16,91	Route	169 100	10 000
Kolbsheim	247	111	24	216	3,25	Route	32 500	10 000
Kolbsheim	247	111	24	251	35,89	Route	358 900	10 000
Kolbsheim	247	111	24	252	0,73	Route	7 300	10 000
Kolbsheim	247	111	26	196	12,29	Route	122 900	10 000
Kolbsheim	247	111	27	146	36,23	Route	362 300	10 000
Kolbsheim	247	111	27	208	2,84	Accotement	7 100	2 500
Kolbsheim	247	111	27	210	0,88	Accotement	2 200	2 500
Kolbsheim	247	111	27	212	0,78	Accotement	1 950	2 500
Kolbsheim	247	111	27	218	0,44	Accotement	1 100	2 500
Kolbsheim	247	111	27	220	0,58	Accotement	1 450	2 500
Kolbsheim	247	111	27	222	0,82	Accotement	2 050	2 500
Kolbsheim	247	93	29	557	0,77	Trottoir	5 775	7 500
Kolbsheim	247	93	29	559	0,56	Trottoir	4 200	7 500
Kolbsheim	247	93	29	561	0,18	Trottoir	1 350	7 500
Kolbsheim	247	93	29	563	0,29	Trottoir	2 175	7 500
Kolbsheim	247	93	29	676	0,42	Route	4 200	10 000
Kolbsheim	247	93	29	677	1,11	Route	11 100	10 000

Commune	Code INSEE Commune	RD	Cadastre		Surface en are(s)	Nature	Valeur vénale (€)	€/are
			Section	N°				
Osthoffen	363	118	01	137	18,57	Route	185 700	10 000
Osthoffen	363	118	02	132	53,66	Route	536 600	10 000
Osthoffen	363	118	06	25	3,31	Route	33 100	10 000
Osthoffen	363	118	06	26	22,55	Route	225 500	10 000
Osthoffen	363	30	18	207	78,17	Route	781 700	10 000
Osthoffen	363	118	38	61	16,41	Route	164 100	10 000
Osthoffen	363	118	38	78	0,58	Accotement	1 450	2 500
Osthoffen	363	118	38	84	0,92	Accotement	2 300	2 500
Osthoffen	363	118	39	84	0,13	Accotement	325	2 500
Osthoffen	363	118	39	88	0,15	Accotement	375	2 500
Osthoffen	363	118	39	90	0,4	Accotement	1 000	2 500
Osthoffen	363	118	39	92	0,73	Accotement	1 825	2 500
Osthoffen	363	118	39	94	0,21	Accotement	525	2 500
Osthoffen	363	118	39	98	0,35	Accotement	875	2 500
Osthoffen	363	118	39	100	0,35	Accotement	875	2 500
Osthoffen	363	118	39	106	0,59	Accotement	1 475	2 500
Osthoffen	363	118	39	110	0,53	Accotement	1 325	2 500
Osthoffen	363	118	39	112	0,43	Accotement	1 075	2 500
Osthoffen	363	118	41	40	10,96	Route	109 600	10 000
Osthoffen	363	118	47	498	0,56	Route + trottoir	4 200	7 500
Osthoffen	363	118	47	500	0,04	Trottoir	300	7 500
Osthoffen	363	118	47	502	0,78	Trottoir	5 850	7 500
Osthoffen	363	118	47	504	0,29	Trottoir	2 175	7 500
Osthoffen	363	118	48	145	0,14	Accotement	350	2 500
Osthoffen	363	118	49	130	0,44	Accotement	1 100	2 500
Osthoffen	363	118	49	138	0,33	Accotement	825	2 500
Osthoffen	363	118	49	148	0,29	Accotement	725	2 500

Annexe 6

Transfert des routes départementales entre le Département du Bas-Rhin et l'Eurométropole de STRASBOURG
Procès-verbal constatant le transfert du matériel roulant et de leurs équipements

Biens transférés à l'Eurométropole qui figurent dans l'inventaire comptable du Département et dans l'Actif du Comptable

CODE	Nature comptable	Désignation	n° inv SPVBR	n° inv Budget 01	debut amort	Valeur Brute	VNC AU 31.12.2016
PMV76	2157	PANNEAU A MESSAGERIE VARIABLE		AUT0000000000000016376	01/01/2010	7 868,11	6 296,11
VEL106	2182	VELO CHARLESTON MBK	AUT0000000000000020428	AUT0000000000000011094		281,30	281,30
E201	2157	FOURGON MASTER DK-282-EV	AUT_08_15_00002		01/01/2015	35 515,01	30 442,01
PMV99	2157	POLYSIGNAL SIRIUS	AUT_08_15_00004		01/01/2016	16 950,88	15 255,88
B088	2157	KANGOO EXPRESS DG-069-HY	AUT_08_14_00048		01/01/2015	17 632,76	12 596,76
R144	2157	REMORQUE DF-089-AT	AUT_08_14_00027		01/01/2015	1 652,11	0,00
G080	2157	CHASSIS PREMIUM LANDER CV-315-ZH	AUT_08_13_00064		01/01/2014	162 214,21	113 551,21
BOX CV-315-ZH	2157	BOX DE RANGEMENT	AUT_08_14_00014		01/01/2014	564,81	0,00
L294	2157	SALEUSE ACOMETIS	AUT_08_13_00055		01/01/2014	21 823,38	15 277,38
P659	2157	LAME DE DENEIGEMENT	AUT_08_13_00050		01/01/2014	9 720,18	6 804,18
ZG80	2157	GRUE FASSI 2G80ST	AUT_08_13_00067		01/01/2014	43 045,02	30 133,02
E185	2157	FOURGON MASTER CL-608-SR	AUT_08_12_00108		01/01/2013	29 979,41	12 851,41
U061	2157	BALAI FRONTAL	AUT_08_12_00066		01/01/2013	9 439,18	5 667,18
B012	2182	CLIO BT-774-RW	AUT0000000000000023567		01/01/2012	9 599,76	2 744,76
B929	2157	CLIO AH-459-CH	AUT-SPVBR-B929	AUT0000000000000020333	01/01/2011	13 428,58	1 920,58
E114	2157	MASTER AC-206-LT	AUT-SPVBR-E114	AUT0000000000000018152	01/01/2010	32 511,83	4 048,00
P620	2157	LAME BI-RACL.ARVEL	AUT-SPVBR-P620	AUT0000000000000018190_1	01/01/2010	9 539,77	2 868,77
P609	2157	LAME BI-RACL.FRANCE-NEIGE	AUT-SPVBR-P609	AUT0000000000000013606_1	01/01/2008	7 494,49	2.251,49
B552 + B552EQUIP	2157	TWINGO AV-215-DZ ET EQUIPEMENT KIT BALISAGE	AUT-SPVBR-B552 AUT-SPVBR-B552EQUIP	AUT0000000000000008454	01/01/2006	10 304,19 + 1 276,64 = 11580,83	0,00 + 0,00
H097	2157	TRACTEUR JOHN DEERE AV-672-YP	AUT-SPVBR-H097	MAN0473		66 820,52	66.820,52
F092	2157	CAMION AW-367-HT	AUT-SPVBR-F092	MAN0406		54 386,68	54 386,68
TRIBENNE F092	2157	TRIBENNE	AUT-SPVBR-TRIBF092	MAN0586		18 485,26	18 485,26
F093	2157	CAMION AV-752-LN	AUT-SPVBR-F093	MAN0407		58 284,24	58 284,24
TRIBENNE F093	2157	TRIBENNE	AUT-SPVBR-TRIBF093	MAN0587		18 485,26	18 485,26
R090	2157	REMORQUE AW-443-HY	AUT-SPVBR-R090	MAN0553	01/01/1998	7 381,72	7 381,72
R070	2157	SES REMORQUE PORTE PANNEAU AV-340-YK	AUT-SPVBR-R070		01/01/1996	6 657,11	0,00
R047	2157	SES REMORQUE PORTE PANNEAU AV-203-YK	AUT-SPVBR-R047		01/01/1990	5 675,27	0,00

Biens transférés à l'Eurométropole qui figurent dans l'inventaire comptable du Département et qui sont absents de l'actif du comptable

Pour mettre en adéquation l'actif avec l'inventaire, en vue du transfert, il est proposé d'autoriser le comptable à passer les opérations d'ordre non budgétaires suivantes :

CODE	nature comptable	Désignation	n° inv SPVBR	n° inv Budget 01	debut amort	Montant SPVBR	VNC AU 31.12.2016
EQUIP.HYDRAUL.F092	2157	Equipement hydraulique	AUT-SPVBR-HYDF092			10 338,06	10 338,06
EQUIP.HYDRAUL.F093	2157	Equipement hydraulique	AUT-SPVBR-HYDF093			10 338,06	10 338,06
L228	2157	SALEUSE ACOMETIS	AUT-SPVBR-L228			19 935,50	19 935,50
L229	2157	SALEUSE ACOMETIS	AUT-SPVBR-L229			19 935,50	19 935,50
T328	2157	FAUCHEUSE FULGOR 6001	AUT-SPVBR-T328			26 240,24	26 240,24

Bien transféré à l'Eurométropole qui est absent de l'inventaire comptable du Département et de l'actif du comptable

CODE	nature comptable	Désignation	n° inv SPVBR	n° inv Budget 01	debut amort	Montant SPVBR	VNC AU 31.12.2016
T082	2157	FAUCHEUSE FULGOR 6001	/	/		26 240,24	

Pour l'Eurométropole de STRASBOURG,
Le 27 octobre 2017,
Vincent JUNG
Directeur-adjoint de la DMERN

Pour le Département du Bas-Rhin,
Le 27 octobre 2017, Le Directeur Adjoint de la Mission Réseaux et Infrastructures

Dominique KOCHERT

Strasbourg.eu
eurométropole

CONSEIL DE L'EUROMÉTROPOLE DU 23 NOVEMBRE 2018 – Point n° 4

Régularisation des transferts d'actifs dans le cadre de la récupération de voiries du Département du Bas-Rhin.

Pour **74**	**AGHA BABAEI-Syamak, AMIET-Eric, BARRIERE-Caroline, BARSEGHIAN-Jeanne, BAUR-Jacques, BERNHARDT-Michel, BEUTEL-Jean-Marie, BEY-Françoise, BIES-Philippe, BIETH-André, WERLEN-Jean, BALL-Christian, BULOU-Béatrice, BUR-Yves, CASTELLON-Martine, CUTAJAR-Chantal, DEBES-Vincent, BUCHMANN-Andrée, DEPYL-Patrick, DAMBACH-Danielle, DREYER-Nicole, DREYFUS-Henri, DREYSSE-Marie-Dominique, ERB-Eddie, FLORENT-Martine, FONTANEL-Alain, FROEHLY-Claude, GABRIEL-HANNING-Maria-Fernanda, GANGLOFF-Camille, GRAEF-ECKERT-Catherine, GUGELMANN-Christine, HERRMANN-Robert, HERZOG-Jean Luc, HETZEL-André, HOERLE-Jean-Louis, HUMANN-Jean, IMBS-Pia, JUND-Alain, JURDANT-PFEIFFER-Pascale, KLUMPP-Théo, KOCH-Patrick, KOHLER-Christel, KREYER-Céleste, HENRY-Martin, LEIPP-Raymond, LENTZ-KIEHL-Brigitte, LEOPOLD-Michel, MAGDELAINE-Séverine, MATHIEU-Jean-Baptiste, MATT-Nicolas, MAURER-Jean-Philippe, NEFF-Annick, OEHLER-Serge, PERRIN-Pierre, PHILIPPS-Thibaud, MACIEJEWSKI-Patrick, RAFIK-ELMRINI-Nawel, RIES-Roland, ROBERT-Jean-Emmanuel, POINSIGNON-Annick, SAUNIER-Alain, SCHAAL-René, SCHAAL-Thierry, SCHAETZEL-Françoise, SCHALL-Antoine, SCHMIDT-Michaël, SCHULER-Georges, SCHWARTZ-Pierre, SENET-Eric, TRAUTMANN-Catherine, WACKERMANN-Valérie, WEBER-Anne-Catherine, ZAEGEL-Sébastien, ZUBER-Catherine**
Contre **0**	
Abstention **1**	**SPLET-Antoine**

5

Délibération au Conseil de l'Eurométropole de Strasbourg du vendredi 23 novembre 2018

Remboursement de retenues de garantie suite au transfert de l'actif de l'ex-Communauté de communes les Châteaux.

Suite au transfert de l'actif de l'ex-Communauté de communes les Châteaux, des retenues de garantie constatées dans le cadre de l'exécution comptable des marchés de cette collectivité sont désormais intégrées dans les comptes du budget principal de l'Eurométropole.
Ces retenues concernaient les travaux effectués sur le multi-accueil de Breuschwickersheim, compétence qui n'a pas été reprise par l'Eurométropole. Il convient donc d'acter leur remboursement par la présente délibération, cette opération n'ayant pas d'impact budgétaire pour la collectivité.
Le montant des retenues de garantie restant à rembourser se monte à 10 592,75 €.

Je vous demande de bien vouloir adopter le projet de délibération suivant :

Le Conseil
vu l'avis de la Commission thématique
sur proposition de la Commission plénière
après en avoir délibéré

décide

de procéder à la mainlevée et au remboursement des retenues de garantie transférées de l'actif de l'ex-Communauté de communes les Châteaux au budget principal de l'Eurométropole de Strasbourg.

autorise

le Président ou son représentant à viser le cas échéant les procès-verbaux et décomptes généraux et définitifs afférents aux marchés susvisés.

Adopté le 23 novembre 2018

par le Conseil de l'Eurométropole de Strasbourg

Rendu exécutoire après
transmission au Contrôle de Légalité préfectoral
et affichage au Centre Administratif
Le 26 novembre 2018

6

Délibération au Conseil de l'Eurométropole de Strasbourg du vendredi 23 novembre 2018

Créances à admettre en non-valeur et remises gracieuses.

Dans le cadre de l'apurement périodique des comptes entre l'ordonnateur et le comptable, le Receveur des Finances de l'Eurométropole de Strasbourg a proposé l'admission en non-valeur d'un certain nombre de créances détenues par l'Eurométropole de Strasbourg sur des débiteurs dont l'insolvabilité ou la disparition sont établies.

Ces admissions en non-valeur entrent dans la catégorie des actes de renonciation et de libéralité qui, en vertu de l'article L 2541-12-9° du Code Général des Collectivités Territoriales, sont soumis à la décision du Conseil de l'Eurométropole.

I.- CREANCES IRRECOUVRABLES

Budget principal : 123 087,15 €
Budget annexe de l'eau : 63 365,17 €
Budget annexe de l'assainissement : 32 052,20 €

A l'appui de ses demandes et avec le concours des services ordonnateurs, le Receveur fournit les justificatifs qui permettent de proposer l'admission en non-valeur.

II. CREANCES MINIMES

Suite à la délibération du 19 décembre 2014, le seuil de présentation des pièces justificatives a été diminué à 30 €.

Dans ce cadre, et en raison d'un coût de poursuites disproportionné au regard des enjeux financiers, une demande d'admission en non-valeur relative aux créances minimes est présentée pour un montant total de 4 101,93 € pour le Budget principal.
Elle porte sur 491 pièces, soit des créances d'un montant unitaire moyen de 8,35 €.

III. REMISES GRACIEUSES

Budget principal : 6 398,00 €

Direction des ressources logistiques, Moyens généraux :

Mme ARTIGNY Monette, lors de son passage au centre administratif le 4 juin dernier, a garé son véhicule au parking public à 9h26. En quittant ledit parking vers 10h, elle réalise avoir égaré son ticket de parking. Elle est alors tenue de régler une somme de 34,00 €, correspondant à la durée maximale, afin de pouvoir sortir son véhicule du parking. Par la suite, elle retrouve le ticket égaré et sollicite de ce fait le remboursement de la somme. Elle joint pour ce faire les justificatifs nécessaires. Au vu de ces éléments, il est sollicité une remise gracieuse pour la totalité de la somme de 34,00 €, la première heure de parking étant gratuite.

Direction de la culture : service des médiathèques :

Vingt-deux usagers - dont la liste est annexée à la présente délibération – ont rendu des documents en retard et se sont vus appliquer des pénalités. Ils ont soumis des demandes de remise gracieuse, auxquelles le service des médiathèques propose de donner suite, pour un montant de 6 364,00 €.

Je vous demande de bien vouloir adopter le projet de délibération suivant :

le Conseil
vu l'avis de la Commission thématique
sur proposition de la Commission plénière
après en avoir délibéré
approuve

- *les pertes sur créances irrécouvrables au titre de l'exercice 2018, s'agissant des admissions en non-valeur pour une somme de 118 985,22 €, au titre du Budget principal, imputées à hauteur de 96 710,76 € sur la ligne budgétaire 65 / 6541 / 01 et, s'agissant des créances éteintes, à hauteur de 22 274,46 € sur la ligne budgétaire 65 / 6542 / 01 ;*
- *les pertes sur créances irrécouvrables au titre de l'exercice 2018, s'agissant des admissions en non-valeur pour une somme totale de 63 365,17€, au titre du budget annexe de l'eau, imputées sur les lignes budgétaires 65 / 6541 / 811 et, s'agissant des créances éteintes, 65 / 6542 / 811 ;*
- *les pertes sur créances irrécouvrables au titre de l'exercice 2018, s'agissant des admissions en non-valeur pour une somme totale de 32 052,20 € au titre du budget annexe de l'assainissement, imputées sur les lignes budgétaires 65 / 6541 / 811 et, s'agissant des créances éteintes, 65 / 6542 / 811 ;*
- *les admissions en non-valeur des créances minimes irrécouvrables, pour une somme de 4 101,93 €, au titre du budget principal, imputées sur la ligne budgétaire 65 / 6541 / 01 ;*
- *37 remises gracieuses pour un montant de 6 398,00 €, au titre du Budget principal, imputées sur la ligne budgétaire 65 /6577 / 01.*

Le relevé détaillé est annexé à la présente délibération.

Adopté le 23 novembre 2018
par le Conseil de l'Eurométropole de Strasbourg

Rendu exécutoire après
transmission au Contrôle de Légalité préfectoral
et affichage au Centre Administratif
Le 26 novembre 2018

CREANCES A ADMETTRE EN NON VALEUR
2018/2

DIRECTION/SERVICE	MONTANT	EXERCICE CONCERNE
DIRECTION DE LA CONSTRUCTION ET DU PATRIMOINE BATI		
Loyers		
réf HELIOS 2100897456	10 782,63	2007-2017
réf HELIOS 2100897814	46,75	2008
réf HELIOS 1114790600	51,71	2012-2013
réf HELIOS 1160617152	92,35	2017-2018
réf HELIOS 2100898126	146,78	2013-2017
réf HELIOS 1113916407	1 423,51	2010-2018
réf HELIOS 1173310250	271,34	2014-2016
réf HELIOS 2100898256	255,74	2010-2017
réf HELIOS 1113188189	460,00	2010-2011
réf HELIOS 1110815243	22 397,96	2008-2018
réf HELIOS 1151768681	530,00	2017-2018
réf HELIOS 1110376320	20 357,52	2012-2013
TOTAL	**56 816,29**	
SERVICE DE L'HYGIENE ET DE LA SANTE ENVIRONNEMENTALE		
Action sociale		
réf HELIOS 1125320946	270,85	2013-2017
réf HELIOS 1160591737	500,00	2017
TOTAL	**770,85**	
SERVICE GENS DU VOYAGE		
Aire gens du voyage		
réf HELIOS 1160492858	172,92	2017
réf HELIOS 1150906761	1 185,45	2016
TOTAL	**1 358,37**	
DIRECTION DE LENVIRONNEMENT ET DES SERVICES PUBLICS URBAINS		
Taxe de sejour / dechets verts		
réf HELIOS 1140202760	12 436,00	2015-2016
réf HELIOS 1159775042	113,52	2014-2018
réf HELIOS 1121471916	138,26	2012-2014
réf HELIOS 2100897450	1 330,04	2006-2012
réf HELIOS 1118702990	338,16	2011-2017
réf HELIOS 2100897452	205,06	2006-2007
TOTAL	**14 561,04**	

DIRECTION MOBILITE ESPACES PUBLICS ET NATURELS *Voies publiques*		
réf HELIOS 1123096169	1 153,24	2012-2018
réf HELIOS 1113709138	202,50	2014-2015
TOTAL	**1 355,74**	

DIRECTION DES SPORTS *Occupation du domaine public*		
réf HELIOS 1111495977	28 500,00	2009-2015
réf HELIOS 1148724954	653,75	2016
réf HELIOS 1118845562	53,67	2011-2015
TOTAL	**29 207,42**	

DIRECTION DES AFFAIRES JURIDIQUES *Juridique*		
réf HELIOS 1163292237	285,00	2017
réf HELIOS 1157088518	297,01	2017
réf HELIOS 1171194762	125,70	2018
réf HELIOS 1121123072	382,72	2012-2014
réf HELIOS 1122321811	800,00	2012-2016
réf HELIOS 1127288114	779,82	2013-2017
réf HELIOS 1121143285	900,00	2012-2017
réf HELIOS 1151735411	813,82	2016
réf HELIOS 1163165982	148,56	2017-2018
TOTAL	**4 532,63**	

SERVICE DES MEDIATHEQUES *Prêts de documents*		
réf HELIOS 1151409162	52,00	2016
réf HELIOS 1161782129	135,00	2017
réf HELIOS 1160259938	40,00	2017
réf HELIOS 1139313386	1 565,00	2015-2018
réf HELIOS 1133114998	80,00	2014-2017
réf HELIOS 1161782129	135,00	2017
réf HELIOS 1160259938	40,00	2017
réf HELIOS 1139313386	1 565,00	2015-2018
réf HELIOS 1162238031	30,00	2017
réf HELIOS 1133114998	80,00	2014-2017
réf HELIOS 1136039176	40,00	2014
réf HELIOS 1151549776	110,00	2016-2017
réf HELIOS 1163285845	20,00	2017
réf HELIOS 1115662392	56,00	2010-2014
réf HELIOS 1136036880	37,00	2014-2018
réf HELIOS 1142326213	44,00	2015-2016

réf HELIOS 1124567820	160,00	2013-2015
réf HELIOS 1138570712	32,00	2015
réf HELIOS 1136036906	187,00	2014-2015
réf HELIOS 1160259933	315,00	2017
réf HELIOS 0036039182	105,00	2014
réf HELIOS 1127018233	60,00	2013-2017
réf HELIOS 1162122650	40,00	2017
réf HELIOS 1136955673	43,00	2014-2015
réf HELIOS 1114037136	206,00	2010-2018
réf HELIOS 1114841176	178,00	2010-2014
réf HELIOS 1109965992	176,00	2014-2018
réf HELIOS 1114297947	68,00	2010-2014
réf HELIOS 1142154651	172,00	2015-2018
réf HELIOS 1165362622	60,00	2017-2018
réf HELIOS 1124465160	60,00	2012-2014
réf HELIOS 1112622649	160,00	2010-2014
réf HELIOS 2100897434	78,48	2009-2010
réf HELIOS 1115044541	114,00	2010-2013
réf HELIOS 1115497968	40,00	2013-2015
réf HELIOS 1139332036	45,00	2015
réf HELIOS 1113816586	217,50	2010-2018
réf HELIOS 1142142091	72,00	2016
réf HELIOS 1141897108	105,00	2016
réf HELIOS 1142137370	30,00	2016
réf HELIOS 1121372615	240,00	2014-2016
TOTAL	**6 992,98**	

SERVICE COLLECTE ET VALORISATION DES DECHETS *Ordures commerciales*		
réf HELIOS 1113188189	57,14	2010-2011
réf HELIOS 1140599382	666,84	2015-2018
TOTAL	**723,98**	

DIRECTION DES RESSOURCES HUMAINES *Paie négative*		
réf HELIOS 1115050792	35,69	2010-2018
réf HELIOS 1118856526	194,47	2011-2018
réf HELIOS 1127813408	935,29	2007-2018
réf HELIOS 1128560837	1 500,47	2013-2015
TOTAL	**2 665,92**	

PETITS RELIQUATS		
Créances minimes	4 101,93	
TOTAL	**4 101,93**	

REMISES GRACIEUSES		
ARTIGNY Monette	34,00	2018
DOS NASCIMENTO RODRIGUES Rogéria	80,00	2017
BESSEKRI Fatiha	30,00	2017
GARNIER Adélaîde	30,00	2017
KOSHRAKOVA Elena	40,00	2017
GUERITAS Laurent	210,00	2017
DORR Christine	80,00	2017
HETZEL Valentin	223,00	2017
TONRU Julie	90,00	2017
BILDE Muriel	40,00	2017
JEROMIN Juliette	80,00	2018
AUBERTIN Gaël	120,00	2018
ARNOUX Gustave	166,00	2018
TIESSEN Apolline	447,00	2018
LUTZ Lucas	80,00	2018
CHERRADI Fadma	300,00	2018
GARCIN Thomas	74,00	2018
FERNANDES GOMES Teresa	180,00	2018
ELBOUZDOUKAEVA Iman	465,00	2018
ATGER Malika	276,00	2018
RESENTERRA Laetitia	30,00	2018
SITBON OURIEL	846,00	2016
YESILYAPRAK KEMAL	90,00	2018
CHAHBOUN KARMIA	20,00	2018
OUESLATI MOURAD	692,00	2018
BOUSLAMA VIRGINIE	32,00	2018
MORO ISABELLE	100,00	2018
ADELAGUN RUQAYA	20,00	2018
STEPANYAN SEDA	240,00	2018
DIALLO SEKOU CHERIF	312,00	2018
BOUGUETAIB RACHID	262,00	2010
AGUILLON SONIA	60,00	2011
DANCOURT VANESSA	269,00	2015
APITZ BRIGITTE	120,00	2011
BORELL MIRIBAN	90,00	2018
JUNG Cynthia	140,00	2018
KRAMER Marie Josée	30,00	2018
TOTAL	**6 398,00**	

DIRECTION DE LA CONSTRUCTION ET DU PATRIMOINE BATI	**56 816,29**
SERVICE DE L'HYGIENE ET DE LA SANTE ENVIRONNEMENTALE	**770,85**
DIRECTION DE L'ENVIRONNEMENT ET DES SERVICES PUBLICS UR	**14 561,04**
SERVICE GENS DU VOYAGE	**1 358,37**
DIRECTION MOBILITE ESPACES PUBLICS ET NATURELS	**1 355,74**
DIRECTION DES SPORTS	**29 207,42**
DIRECTION DES AFFAIRES JURIDIQUES	**4 532,63**
SERVICE DES MEDIATHEQUES	**6 992,98**

SERVICE COLLECTE ET VALORISATION DES DECHETS		**723,98**
DIRECTION DES RESSOURCES HUMAINES		**2 665,92**
PETITS RELIQUATS		**4 101,93**
Total Budget principal		**123 087,15**
Remises gracieuses		**6 398,00**
Total général		**129 485,15**

CONSEIL DE L'EUROMETROPOLE DU 23 NOVEMBRE 2018 - ADMISSIONS EN NON VALEUR

COMMUNES	SEMESTRE	N° CLIENTS	NOM CLIENTS	TOTAL NON VALEUR TTC	DONT PART EAU POTABLE	DONT PART ASSAINISST.
LIQUIDATION JUDICIAIRE 6542.00						
ILLKIRCH GRAFF.	1°2009	N° HELIOS 2100918703	AU FER A CHEVAL SARL	1 105,21	1 105,21	
			AU FER A CHEVAL SARL	820,85		820,85
ILLKIRCH GRAFF.	2°2009 au 2°2010	N° HELIOS 2100918703	AU FER A CHEVAL SARL	4 802,43	2 780,58	2 021,85
STRASBOURG	1°2010	N° HELIOS 1110356196	SARL ECO LOGISTICS	257,37	172,52	84,85
STRASBOURG	2°2009	N° HELIOS 2100909277	LEPOITTEVIN ANDRE PRESSING	243,96	146,12	97,84
SOUFFELWEYERS	1°2007 au 2°2007	N° HELIOS 2100904336	WINLING CARROSSERIE	95,86	95,86	0,00
STRASBOURG	1°2007 au 2°2007	N° HELIOS 2100905552	DERRIDJ Amar	832,59	832,59	
			DERRIDJ Amar	409,41		409,41
STRASBOURG	1°2010 au 2°2011	N° HELIOS 1114218815	BADRE Xavier	641,35	395,84	245,51
STRASBOURG	2°2009	N° HELIOS 1110355677	STE FRANCE COMPAGNY	281,73	167,43	114,30
ECKBOLSHEIM	2°2008 au 1°2009	N° HELIOS 2100906733	1ERE FOURNEE AU CHANT DU COQ	283,38	283,38	
			1ERE FOURNEE AU CHANT DU COQ	216,96		216,96
BISCHHEIM	2°2009	N° HELIOS 1110254391	CHAUVIN Guillaume	1 111,90	641,25	470,65
STRASBOURG	2°2009 au 1°2011	N° HELIOS 1110891951	MATZ Yves	748,82	442,92	305,90
STRASBOURG	1°2005	N° HELIOS 2100920562	DEMIR Mustapha	44,75	0,00	44,75
STRASBOURG	2°2013 au 2°2016	N° HELIOS 1136518443	WEISSEND Sylvie	789,45	426,46	362,99
SCHILTIGHEIM	2017	N° HELIOS 1111171286	SCHATT Daniele	103,53	61,62	41,91
STRASBOURG	2016-2017	N° HELIOS 1171072056	BELTRAMELLI Frédéric	664,80	375,19	289,61
STRASBOURG	2011 à 2013	N° HELIOS 1118559940	HISTOIRE DU VERRE	1 226,29	731,08	495,21
STRASBOURG	2012 à 2013	N° HELIOS 1111480321	LANA PAPIERS SPECIAUX	7 182,56	7 182,56	0,00
STRASBOURG	2012	N° HELIOS 1119187321	UZURI TANO SARL	184,32	123,58	60,74
OBERHAIUSBERGE	2009	N° HELIOS 1117618362	BOUAMI Mohamed	153,00		153,00
STRASBOURG	2010 à 2014	N° HELIOS 2100918747	ALSACE LIBERTY CARS	184,78	164,67	20,11
STRASBOURG	2015 à 2016	N° HELIOS 1138552059	BOUMAZA Camel	916,00	513,54	402,46
POURSUITES INFRUCTUEUSES LISTES 6541.00						
DIVERS	DIVERS			25 270,80		25 270,80
DIVERS	DIVERS			36 358,77	36 358,77	
ILLKIRCH GRAFF	2008	N° HELIOS 2100906168	ADRIAN Elliott	111,22	111,22	0,00
ILLKIRCH GRAFF	2008	N° HELIOS 2100906168	ADRIAN Elliott	72,50	72,50	0,00
STRASBOURG	2002	N° HELIOS 1140825713	ALLIEL Gil	985,18	985,18	0,00
STRASBOURG	2002	N° HELIOS 1140825713	ALLIEL Gil	32,08	32,08	0,00
STRASBOURG	2008	N° HELIOS 2100907031	AZDEMIR Murat	268,14	268,14	0,00
STRASBOURG	2008	N° HELIOS 2100907031	AZDEMIR Murat	182,58	182,58	0,00
STRASBOURG	2008	N° HELIOS 2100907031	BACQUE Michèle	137,94	137,94	0,00
STRASBOURG	2008	N° HELIOS 2100907031	BACQUE Michèle	78,89	78,89	0,00
STRASBOURG	2009	N° HELIOS 2100907331	BEINSTEINER Georges	64,79	64,79	0,00
STRASBOURG	2009	N° HELIOS 2100907331	BEINSTEINER Georges	36,04	36,04	0,00
STRASBOURG	2007	N° HELIOS 2100905643	BERRAK Béatrice née DUPUY	496,68	496,68	0,00
STRASBOURG	2007	N° HELIOS 2100905643	BERRAK Béatrice née DUPUY	295,58	295,58	0,00
BISCHHEIM	2006	N° HELIOS 2100906915	BERRAK Mohamed	91,78	91,78	0,00
BISCHHEIM	2006	N° HELIOS 2100906915	BERRAK Mohamed	0,00	0,00	0,00
REICHSTETT	2009	N° HELIOS 2100907326	BRONNER Charles	90,29	90,29	0,00
REICHSTETT	2009	N° HELIOS 2100907326	BRONNER Charles	58,36	58,36	0,00
ILLKIRCH GRAFF	2009	N° HELIOS 2100907407	BHOODUN Sivakananda	193,35	193,35	0,00
ILLKIRCH GRAFF	2009	N° HELIOS 2100907407	BHOODUN Sivakananda	138,57	138,57	0,00
STRASBOURG	2008	N° HELIOS 1140209835	BOOS Roland	89,00	89,00	0,00
STRASBOURG	2008	N° HELIOS 1140209835	BOOS Roland	0,00	0,00	0,00
SCHILTIGHEIM	2006	N° HELIOS 2100905260	BRIK AliSCI ROSHEIM	953,29	953,29	0,00
SCHILTIGHEIM	2006	N° HELIOS 2100905260	BRIK AliSCI ROSHEIM	479,05	479,05	0,00
STRASBOURG	2008	N° HELIOS 2100906639	BRUCKMANN	207,84	207,84	0,00
STRASBOURG	2008	N° HELIOS 2100906639	BRUCKMANN	146,16	146,16	0,00
BISCHHEIM	2007	N° HELIOS 2100905599	DEMIR SENOL SCI LUTECE	874,34	874,34	0,00
BISCHHEIM	2007	N° HELIOS 2100905599	DEMIR SENOL SCI LUTECE	412,99	412,99	0,00
STRASBOURG	2008	N° HELIOS 2100904929	ERARD Denise	425,00	425,00	0,00
STRASBOURG	2008	N° HELIOS 2100904929	ERARD Denise	236,88	236,88	0,00
STRASBOURG	2008	N° HELIOS 2100908030	FUSS Jean-Pierre ou Sonia	125,02	125,02	0,00
STRASBOURG	2008	N° HELIOS 2100908030	FUSS Jean-Pierre ou Sonia	73,03	73,03	0,00
STRASBOURG	2007 à 2009	N° HELIOS 2100905640	LELC CONCEPT SARL	1 455,21	1 455,21	0,00
STRASBOURG	2007 à 2009	N° HELIOS 2100905640	LELC CONCEPT SARL	883,52	883,52	0,00
PETITS RELIQUATS LISTES 2874850211+ 2874430511						
DIVERS		DIVERS	PETITS RELIQUATS	668,70	668,70	
DIVERS		DIVERS	PETITS RELIQUATS	122,50		122,50
				95 417,37 €	63 365,17 €	32 052,20 €

7

Délibération au Conseil de l'Eurométropole de Strasbourg du vendredi 23 novembre 2018

Rapport d'activité du Conseil de développement de l'Eurométropole de Strasbourg.

Par délibération du 30 janvier 2015, et en application des dispositions des articles L. 5211-10-1 et L. 5217-9 du code général des collectivités territoriales, le conseil de l'Eurométropole a créé son conseil du développement.

Le V de l'article L.5211-10-1 dispose « Le conseil de développement établit un rapport d'activité, qui est examiné et débattu par l'organe délibérant de l'établissement public de coopération intercommunale. ».

Je vous demande de bien vouloir adopter le projet de délibération suivant :

Le Conseil
vu l'article L5211-10-1-V du Code Général des Collectivités Territoriales
vu l'avis de la Commission thématique
sur proposition de la Commission plénière
prend acte

de la tenue du débat sur le rapport d'activité du Conseil de développement de l'Eurométropole de Strasbourg.

Adopté le 23 novembre 2018
par le Conseil de l'Eurométropole de Strasbourg

Rendu exécutoire après
transmission au Contrôle de Légalité préfectoral
et affichage au Centre Administratif
Le 26 novembre 2018

CONSEIL DE DÉVELOPPEMENT

Strasbourg.eu
eurométropole

Rapport **d'activité** 2017/2018

Mot du Président du Conseil de développement

Ce 3ème rapport d'activité, très dense, prolonge et confirme les orientations des travaux du Conseil de développement depuis sa création comme il atteste de la reconnaissance de sa place et de son rôle au sein de l'Eurométropole.

L'année 2017-2018 aura été principalement marquée par la réflexion conduite sur le bien-être dans l'Eurométropole, en réponse à la saisine du Président Herrmann « Quels progrès sociétaux attendus pour le territoire métropolitain transfrontalier? Quelle définition du bien-être et de la qualité de vie ? ».

Si ces réflexions ont été au cœur de l'activité du Conseil dans l'année écoulée, pour autant, les travaux des autres groupes thématiques ont été et seront poursuivis, s'agissant, en particulier, de la mise en œuvre de nos préconisations sur le numérique et sur la transition énergétique.

Par ailleurs, le travail engagé sur le lien social, dans le cadre d'une autosaisine, sera finalisé et présenté en plénière fin 2018.

Le bilan de l'année écoulée se sera également traduit par ce que nous considérons être une forme de reconnaissance accrue de notre Conseil, par exemple par notre implication dans l'élaboration du Plan Climat ou par l'invitation qui nous a été faite de participer à la Conférence de consensus sur le logement.
Notre contribution aux travaux du «Sommet Citoyen», comme la possibilité qui nous a été donnée d'intervenir lors du Conseil municipal Strasbourg Kehl, en mai 2018, en sont d'autres traductions.

Au plan régional, le fait marquant aura été la publication, en novembre 2017, du Manifeste du CESER et des conseils de développement du Grand-Est «Vers de nouvelles formes d'expressions citoyennes», ou comment donner sens et contenu à la démocratie participative.
Le questionnement sur la place et le rôle des conseils de développement, et sur leur rapport aux élus, aura été central dans les travaux conduits au plan national, sous l'égide de la Coordination Nationale des Conseils de Développement. Notre Conseil aura ainsi pris une part active dans la rencontre organisée à Grenoble en novembre 2017 «Les métropoles à l'écoute des territoires», dont le sous-titre aurait pu être «Comment faire métropole?».
Les initiatives du Conseil de développement, comme ces différents formes de reconnaissance de son action, auront incontestablement permis de renforcer la dynamique qui le porte aujourd'hui, 3 ans et demi après sa création, et qui aura été confortée par le renouvellement partiel de ses membres au printemps 2018.

Ce bilan de notre activité doit beaucoup à l'engagement de tous les membres du Conseil, comme à la confiance qui nous a été témoignée par le Président, les élus et tous les services de l'Eurométropole et de la Ville de Strasbourg.
Au moment où je quitte mes fonctions de président, je suis confiant dans la capacité du Conseil à poursuivre avec la même conviction, sa mission première, qui est de contribuer au développement de l'Eurométropole, dans son espace transfrontalier, et au «mieux être» de tous ses habitants.

Bernard CARRIERE





Conseil des aînés
La Wantzenau, 15 mai 2018



Réunion à la Coordination Nationale des conseils de développement



Métropoles participatives
Grenoble, novembre 2017



Mars 2018, fin du premier mandat à Hœnheim

Au fil de l'eau : la vie des contributions

■ Après l'adoption, fin 2016, du rapport « Favoriser la **transition énergétique** sur l'Eurométropole de Strasbourg par l'engagement citoyen », le Conseil a poursuivi ses travaux en contribuant aux actions de concertation pour l'élaboration du plan climat-air-énergie. Des membres du Conseil ont ainsi proposé des actions citoyennes sur le site internet https://tousacteursduclimat.strasbourg.eu/, et ont contribué à des réunions organisées dans le cadre des « Rencontres des solutionneurs » (citoyens engagés dans la transition énergétique et environnementale). Ils ont aussi participé à des débats dans le cadre des « ciné-climat », chaque mois entre janvier et avril 2018 ou encore lors d'un séminaire organisé à Strasbourg par la Commission nationale du débat public concernant la programmation pluriannuelle de l'énergie.

Le groupe Transition énergétique s'est également associé avec le monde universitaire dans le montage d'un projet de recherche participative « Transition énergétique et recherche participative : l'expérience originale du Conseil de développement et ses conséquences sur quelques concepts centraux de la philosophie et de la sociologie des sciences ». Ce projet a été porté par Bernard Ancori, professeur émérite à l'université de Strasbourg, et Anne-Marie Jean, animatrice du groupe « transition énergétique » et Vice-présidente du Conseil de développement.

A la suite du renouvellement partiel de ses membres, le groupe Transition énergétique, réuni mi-2018 dans sa nouvelle composition, a souhaité renforcer son implication sur les thématiques de la gestion des déchets (recyclage et réemploi) et de la mobilité.

■ Plusieurs préconisations émises dans la contribution sur le **numérique** (début 2016) ont d'ores et déjà été adoptées et mises en œuvre par les élus et services de l'Eurométropole, notamment :

- la création d'un Comité des usagers du numérique : 6 représentants du Conseil (sur une vingtaine de membres) participeront à cette instance, partie prenante de la gouvernance de la feuille de route digitale métropolitaine adoptée en mars 2018;
- le soutien, par les collectivités, de plusieurs associations accompagnant les publics en difficulté ;
- l'organisation interne actuelle de l'Eurométropole, en matière de numérique, pour mieux répondre aux besoins des usagers, avec l'élaboration d'une feuille de route, la désignation d'une personne coordinatrice du numérique,...

Le groupe numérique a par ailleurs souhaité recueillir l'avis des élus municipaux des 33 communes sur les huit groupes de préconisations du rapport initial. A cette fin, des entretiens ont été menés directement par des membres du Conseil avec pour objectifs de recueillir les réactions sur les propositions émises, envisager leur faisabilité sur les divers territoires, recenser les expériences menées dans les communes, et aborder d'éventuelles difficultés rencontrées.

Cette étape de suivi des préconisations s'est avérée très enrichissante. Les élus et services des communes de l'Eurométropole et des quartiers de Strasbourg ont été très disponibles et ont largement contribué à enrichir les préconisations faites : un rapport de synthèse a été rédigé et diffusé le 12 juin 2018.

Enfin, le Conseil a pu partager l'expertise acquise au cours des 3 premières années en participant au séminaire de travail avec les élus et partenaires de la thématique numérique le 27 septembre 2017.

Après le renouvellement du Conseil, le groupe de travail recomposé s'est réuni pour la première fois le 13 juin 2018. Francis Schillio et Jean-Luc Kirchgessner ont été désignés comme animateurs et Florine Gand comme rapporteur. La thématique qui sera traitée principalement en 2018-2019 pourrait concerner les besoins des entreprises en matière de formation aux métiers du numérique.

■ Le 14 octobre 2017, à l'occasion de la restitution des travaux organisés dans le cadre du Sommet citoyen, Jean-Carles Willm (animateur du groupe **Lien social**) s'est fait, au Conseil de de l'Europe, le porte-parole de l'atelier « Comment renforcer le vivre ensemble à Strasbourg ? ». Plusieurs membres du Conseil ont également participé aux ateliers de faisabilité qui ont suivi, portant notamment sur la plateforme numérique de la participation



**Isabelle Autissier,
16 novembre 2017
lancement du Plan climat**









citoyenne, les initiatives citoyennes, la réduction de la fracture numérique ou encore l'open data. La démarche a conduit en avril 2018 à l'adoption du Pacte pour la démocratie à Strasbourg.

Bien-être : volume 1

Dans le cadre de la saisine du Conseil sur le thème du **bien-être**, une consultation citoyenne a été organisée en ligne du 8 septembre au 15 octobre 2017, en versions française et allemande. Présents à la Foire Européenne sur le stand de l'Eurométropole et lors de la Rentrée des associations, les membres du Conseil se sont mobilisés pour que le plus grand nombre de concitoyens puissent répondre au questionnaire. Un formulaire spécifique pour les collégiens et lycéens des établissements de l'Eurométropole leur a été adressé en novembre 2017. Cette démarche n'est pas un travail statistique ou un sondage, mais plutôt une enquête qualitative, ayant l'ambition de recueillir l'expression des habitants sur les éléments constitutifs de leur bien-être.

Le questionnaire a été structuré en 17 thématiques. **3330 réponses** ont été réunies pour les 3 versions du questionnaire, soit près d'un million de données collectées et 400 pages de verbatim en réponse aux questions « ouvertes ». C'est là le reflet d'une grande diversité de visions, de définitions, de vécus, de besoins ou d'envies… de personnes qui se sont exprimées sur leur qualité de vie.

La première lecture des réponses aux différentes thématiques montre que les répondants ont généralement fait davantage preuve de pragmatisme que d'idéalisme dans leurs réponses : le bien-être est avant tout lié à la proximité et à la vie personnelle et quotidienne. Le bien-être est un circuit court selon nos répondants !

Cinq thématiques ont été mises en avant en ce qu'elles impactent plus fortement le bien-être des répondants: les activités culturelles, sportives et de loisirs ; l'environnement ; les transports et déplacements ; le lieu de résidence, le logement et enfin la santé. A noter que les jeunes ont manifesté une préoccupation marquée pour leur avenir professionnel en le mettant en deuxième position des thèmes retenus : ils s'avèrent plutôt optimistes quant à leurs chances de réaliser leur projet idéal. Nos voisins allemands ont accordé une importance plus grande que les métropolitains au caractère transfrontalier du territoire en l'identifiant en 2ème position des thèmes retenus. Et tous s'accordent sur la nécessité de maîtriser avant tout la langue de son voisin!

En parallèle de l'analyse des résultats, un travail a été engagé pour mettre en place une série d'indicateurs avec l'ambition de mesurer les progrès réalisés sur les sujets mis en avant par les répondants. Afin de tester la méthode de construction de ce panel, six thématiques ont été choisies, en partant des résultats du questionnaire. Un travail concerté avec les services métropolitains a permis de retenir 17 premiers indicateurs. La démarche pourrait, à terme, être élargie à l'ensemble des thématiques traitées. A l'issue de ses réflexions (fin 2018), le Conseil proposera un indicateur composite global du bien-être sur la métropole et sollicitera élus et services pour sa mise en œuvre et sa mise à jour régulière.

Avec la contribution toujours appréciée des services métropolitains et après une première lecture réalisée à partir des travaux du BETA – UNISTRA, le volume 1 a été adopté le 26 mars 2018. Il restitue la « photographie » des réponses apportées, le Conseil de développement se posant en simple « porte-parole » des participants à l'enquête. Sa valeur ajoutée tient ici aux méthodes choisies pour construire la démarche et lire les résultats. Une belle couverture médiatique, élaborée avec Mathilda Wingert, stagiaire au Conseil de développement, a permis de faire connaitre ce travail au grand public (conférence de presse, TV, affichage…), en français et en allemand.

Objectif, volume 2 ! Avec une analyse plus approfondie des réponses obtenues et la formulation de préconisations pour le mieux-être des habitants, sous la houlette de Jean-Alain Héraud.







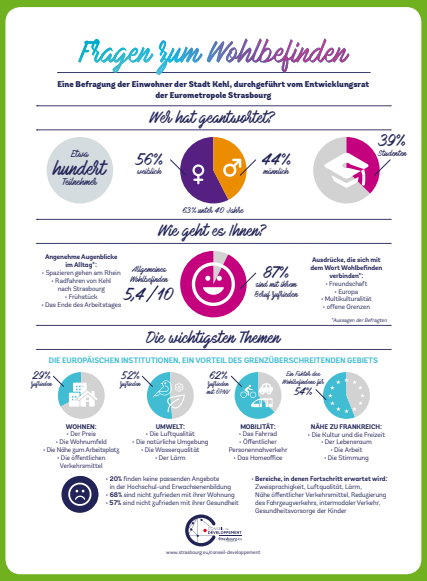

Renouvellement partiel et nouvelle assemblée

Après 3 premières années de fonctionnement, les membres du Conseil ont été invités à renouveler leur engagement. Pour des motifs variés (personnels, professionnels, questionnement quant à la valeur ajoutée apportée par la personne mais aussi quant au mode de fonctionnement du Conseil), 47% n'ont pas souhaité poursuivre, ce qui met également en évidence un noyau dur de personnes engagées de plus de 50% des membres. Les candidats non retenus en 2015 ont été relancés pour compléter les 58 postes vacants (37 habitants, 14 personnalités ressources et 7 allemands et européens), à répartir selon l'âge, le genre et l'origine géographique. Le Conseil a également été autorisé à « parrainer » 4 personnes qui s'étaient investies progressivement dans ses travaux au cours de la période précédente.

117 membres venant de 21 communes de la métropole avec, pour la première fois, des habitants de Kehl, constituent aujourd'hui la nouvelle assemblée. Ils ont repris leurs travaux le 30 mai 2018, au cours d'une soirée conviviale, les anciens membres de l'assemblée présentant aux arrivants les différentes réflexions déjà engagées et les méthodes employées jusque-là.

Les objectifs initiaux demeurent identiques : réfléchir à l'agglomération transfrontalière de demain, exprimer les attentes des habitants, faire des propositions aux acteurs locaux, élus et services métropolitains, pour contribuer à la définition de choix stratégiques de développement…

Le renouvellement partiel s'est accompagné de nouvelles modalités ou thématiques de travail, avec la constitution de groupes de travail supplémentaires sur le transfrontalier ou le bien-être, poursuivant l'exploitation des résultats de l'enquête organisée à l'automne 2017 : un 1er temps fort a ainsi été organisé à Ostwald, le 16 juin 2018, pour impliquer les nouveaux membres dans cette thématique.

Les autres sujets restent toujours d'actualité : il s'agit de continuer à réfléchir collectivement à la transition énergétique, au numérique, au développement économique ou encore au lien social.





41 femmes et 76 hommes





Près de 60% d'habitants





La vie citoyenne sans frontière

Le Bürgerdialog, initié dans le cadre de la «Stratégie France » du land de Bade-Wurtemberg le samedi 23 septembre 2017 à Kehl, a permis de réunir des habitants des deux côtés du Rhin autour d'ateliers permettant de répondre à la question : « Wie leben wir heute und morgen grenzüberschreitend am Oberrhein zusammen ? » (Aujourd'hui et demain, comment vivons-nous ensemble à travers les frontières dans le bassin du Rhin supérieur ?). Des pistes d'actions ont été imaginées pour s'engager, travailler, vivre ou encore apprendre ensemble. Une occasion pour le maire de Kehl, Toni Vetrano, d'inviter les participants à « prendre le meilleur des deux villes ». Gisela Erler, Conseillère d'Etat dans le Bade-Wurtemberg a, quant à elle, insisté sur l'importance de la participation citoyenne et de définir avec les habitants des régions frontalières ce qu'ils attendent, comment faire ensemble pour apporter une valeur ajoutée aux décisions politiques.

Dans le cadre de son stage fin 2017, Alix Weigel étudiante en administration publique à la Hochschule de Kehl nous a aidés à formaliser des axes de travail sur la question transfrontalière, fil rouge dans les travaux du Conseil de développement, afin de construire des relations avec les habitants de Kehl.

A la suite de ces propositions, un groupe de travail Coopération transfrontalière, animé par Karl-Friedrich Bopp, a été mis en place et ses travaux ont débuté le 19 juin 2018. Quatre axes de travail sont à développer : Intégrer des citoyens allemands, améliorer la compréhension mutuelle, apporter une contribution au projet de développement du territoire, dans toutes les thématiques traitées par le Conseil, communiquer régulièrement avec les Allemands, sur les thèmes en cours et en valorisant les travaux du Conseil de l'autre côté du Rhin.

Le Conseil a également eu l'occasion de présenter les résultats du questionnaire sur le bien-être Conseil municipal commun Strasbourg-Kehl le 14 mai 2018 et de faire ainsi mieux connaitre son intérêt pour le développement de l'agglomération transfrontalière.

Enfin, nous avons été attentifs fin 2017 à présenter nos vœux dans les deux langues utilisées par les membres.

Les autres activités...

■ Novembre 2017 a vu la finalisation d'un Livre blanc intitulé « Vers de nouvelles formes de d'expressions citoyennes » : véritable manifeste élaboré par le Conseil économique, social et environnemental régional (CESER) et les conseils de développement du Grand Est, expérimentant ainsi de travailler ensemble, il livre une première réflexion collective sur la place de la société civile. 10 fiches actions viennent ouvrir un « champ des possibles » dont l'objectif commun est de renouveler nos pratiques démocratiques, d'inventer de nouvelles méthodes, en appelant à des relations de confiance et de respect entre les élus et les citoyens, à travers le CESER et les conseils de développement. Les actions proposées concernent tant l'expression citoyenne que l'évaluation des politiques publiques, en passant par la formation des citoyens par exemple.

■ Le Conseil, représenté par deux de ses membres, a participé aux réflexions du groupe de travail sur l'évolution des territoires situés autour de l'autoroute A35 après la mise en service du Contournement Ouest de Strasbourg (COS) et sur leurs possibilités de réaménagement. Ce groupe, animé par l'ADEUS, est constitué d'une trentaine d'acteurs associatifs et économiques et de représentants de collectivités publiques. Il a sélectionné quatre objectifs pour le réaménagement: la réduction des nuisances sonores et de la pollution, l'amélioration de la sécurité réelle et perçue, le maintien des fonctionnalités de l'autoroute A35 et l'amélioration de l'image de Strasbourg.

Plusieurs perspectives complémentaires ou antagonistes ont été envisagées : construire une vitrine de la métropole, élargir le cœur de la métropole, créer un grand parc métropolitain, tendre vers une urbanité généralisée.

Ce groupe a permis de construire un dialogue entre des participants, pas toujours unanimes sur le contexte, la construction du COS, la requalification routière de l'A35 et le Grenelle des Mobilités. Bien que les orientations











politiques de long terme ne soient pas encore définies, le groupe s'est orienté vers l'étude d'incarnation des objectifs et perspectives de réaménagement de plusieurs segments de territoires situés autour de l'A35, pour offrir des exemples du possible. L'ADEUS étudie des schémas de réaménagement de ces secteurs et les proposera au groupe de travail.

Presse et Communication

- Une Newsletter mensuelle depuis février 2017, mise en ligne sur la page internet du Conseil, adressée aux élus et services métropolitains et municipaux.
- Un relais dans la presse : DNA du 9 septembre 2017 (foire), DNA du 12 novembre 2017 (lancement questionnaire jeunes), France Bleue Alsace le 27 mars 2018 ainsi que des conférences de presse : PCAET le 6 novembre 2017, bien-être le 26 mars 2018
- Une première télévision sur France 3 Grand Est le 27 mars 2018, avec Axelle Strehle, animatrice du groupe Communication
- Réalisation d'une vidéo présentant les résultats de l'enquête sur le bien-être
- Rencontre avec l'université d'Okayama juillet 2017
- Shopping bags et stylos aux couleurs du Conseil de développement

Perspectives 2018-2019

- Accueil de nouveaux stagiaires : Pauline COURTEILLE et Marius SOYER
- Rencontres nationales des Conseils de développement à Sète les 11 et 12 octobre 2018
- Intégration des nouveaux membres
- Création de nouveaux groupes de travail
- Finalisation de la contribution sur le bien-être Volume 2 : Le volume 2 à paraitre fin 2018 présentera une analyse plus approfondie, une interprétation de la photographie, assortie de préconisations et de la livraison d'un indicateur global du bien-être métropolitain transfrontalier.
- Communication : aller vers le plus grand nombre notamment grâce aux réseaux sociaux
- Adoption des résultats de l'autosaisine sur le Lien social, pilotée par Jean-Carles Willm
- Mise à jour de la charte de fonctionnement et du règlement intérieur
- Suivi des contributions adoptées
- Réflexion sur les modalités de désignation des membres du Conseil en 2020











Conseil de développement de l'Eurométropole de Strasbourg
1 parc de l'Etoile – 67070 STRASBOURG CEDEX
www.strasbourg.eu/conseil-developpement
Contacts :
Présidence - 03 68 98 99 91
Direction de projet - 03 68 98 51 61 - sandrine.delsol@strasbourg.eu

Crédit Photos : Jérome Dorkel / Conseil de développement
imprimé sur papier PEFC™/10-31-1735
impression Strasbourg Eurométropole

8

Délibération au Conseil de l'Eurométropole de Strasbourg du vendredi 23 novembre 2018

Poursuite du conventionnement en vue de la mise à disposition de personnels par le Centre départemental de gestion de la fonction publique territoriale du Bas-Rhin.

Par délibération du 30 juin 2016 le Conseil de l'Eurométropole de Strasbourg avait autorisé M. le Président à conclure, avec le Centre de gestion de la fonction publique territoriale du Bas-Rhin (CDG 67), une convention cadre, en vue de la mise à disposition par ce dernier, de personnels à la collectivité.

Cette convention a été signée le 22 septembre 2016, respectivement par M. Alain FONTANEL, Vice-Président de l'Eurométropole de Strasbourg et M. Michel LORENTZ, Président du Centre de gestion de la fonction publique territoriale du Bas-Rhin (copie jointe en annexe).

Les personnels concernés (entre 20 à 25 agents-es actuellement) sont employés sur des activités de faible volume horaire ; ils étaient auparavant rétribués comme vacataires par la Communauté urbaine de Strasbourg, puis par l'Eurométropole de Strasbourg.

Ces personnes sont occupées aujourd'hui comme médiateurs-trices culturels-les au Service éducatif des Musées.

Cependant, la vocation de la convention cadre est de permettre une extension à d'autres services, en fonction des besoins et de la faisabilité.

Il est rappelé, en effet, que l'objectif assigné à la signature de la convention cadre était de permettre à, des personnes en situation précaire de vacataires, de pouvoir bénéficier auprès du CDG 67, d'un statut d'agent-e contractuel-le leur garantissant une protection sociale plus étendue, un salaire tout au long de l'année ainsi que la possibilité de se voir confier, par le CDG 67, des missions rémunérées pour le compte d'autres collectivités.

Dans la mesure où, en juin 2016, le Conseil de l'Eurométropole de Strasbourg se prononçait en faveur d'un dispositif inédit de contractualisation avec le CDG 67, la délibération du 30 juin 2016 en prévoyait l'expérimentation sur deux ans. La réserve était faite, qu'à l'issue de la première année de mise en œuvre (novembre 2016 à octobre 2017), le bilan soit favorable pour les personnels concernés et pour l'Eurométropole de Strasbourg.

Cette évaluation a été réalisée par la Direction des ressources humaines et présentée en comité technique du 14 décembre 2017. L'expérimentation s'étant avérée concluante pour les partenaires impliqués et bénéfique aux agents-es mis-es à disposition, la durée d'effet de la convention cadre avait été prolongée d'une année. Elle vient donc d'arriver à échéance.

Les prévisions financières, annoncées dans le rapport au Conseil de l'Eurométropole de Strasbourg du 30 juin 2016, du surcoût (de l'ordre de 12 000€ à 15 000€) lié au remboursement au CDG 67 des frais de gestion supportés en sa qualité d'employeur des personnes mises à disposition, ont été respectées. En année pleine 2017 ces frais se sont établis à un montant annuel, sur douze mois, de 15 797,08€.

Dans ce contexte, il vous est proposé d'autoriser la signature d'une nouvelle convention cadre avec le CDG 67 afin que l'Eurométropole de Strasbourg puisse continuer à bénéficier de cette prestation.

Cette convention serait formalisée comme suit :

- conclusion pour une durée limitée à deux ans pour permettre à la collectivité de conserver la maîtrise financière de l'évolution du dispositif (éventuelles augmentations des tarifs de gestion pratiqués par le CDG 67, études nécessaires pour envisager l'extension et/ou l'opportunité de la mise à disposition pour couvrir les besoins d'autres secteurs d'activités de l'Eurométropole de Strasbourg. (Médiathèques, entretien des écoles…),

- rétribution, par le CDG 67, des personnels mis à disposition selon les mêmes montants que ceux fixés dans la délibération du 30 juin 2016, à savoir en application des délibérations des 16 octobre 2015 et 17 septembre 2015 de la Commission permanente du Conseil de l'Eurométropole de Strasbourg, complétée des éléments de rémunération dont le CDG 67 fait bénéficier ses agents (participation transport, ticket restaurant…),

- extension, à compter du 1er novembre 2018, des dispositions de la convention à la mise à disposition, par le CDG 67, de médiateurs-trices culturels-les au Service du développement culturel de la Direction de la culture, plus particulièrement dans le cadre de l'ouverture du centre d'interprétation de l'architecture et du patrimoine ; l'estimation, sur les deux années à venir, porte sur une moyenne annuelle de 400 heures, rétribuées au taux horaire de 48,33€, à augmenter des charges patronales et frais de gestion.

Je vous demande de bien vouloir adopter le projet de délibération suivant :

Le Conseil
vu l'avis de la Commission thématique
sur proposition de la Commission plénière

après avis du comité technique en date du 6 novembre 2018
après en avoir délibéré
Vu la loi n° 84-53 du 26 janvier 1984 et notamment son article 25
autorise

- *aux conditions définies par le rapport à la présente délibération, le Président à signer avec le Centre départemental de gestion de la fonction publique territoriale du Bas-Rhin, une nouvelle convention cadre, d'une durée de deux ans, en vue de faire bénéficier, en fonction de leurs besoins, les services de l'Eurométropole de Strasbourg de la mise à disposition de personnels,*

- *le Président à signer les avenants à cette convention qui n'en bouleverseraient ni l'économie générale, ni les modalités de financement,*

- *L'inscription des crédits nécessaires sous les imputations suivantes :*
  Fonction 020 - nature 611- RH01
  Fonction 020 - nature 6228 -RH01B
  Fonction 021 – nature 6218 - RH01B

valide

l'entrée en vigueur, sous réserve de sa signature, de cette convention à compter du 1er novembre 2018 pour assurer la continuité du dispositif initié par la délibération du 30 juin 2016 et mis en œuvre par la convention cadre du 22 septembre 2016

Adopté le 23 novembre 2018
par le Conseil de l'Eurométropole de Strasbourg

Rendu exécutoire après
transmission au Contrôle de Légalité préfectoral
et affichage au Centre Administratif
Le 26 novembre 2018

CDG 67

fonction publique territoriale

CONVENTION CADRE

N° INT 042 / EUROMETROPOLE / 2016

MISE À DISPOSITION DE LA PART DU SERVICE INTÉRIM PUBLIC

ENTRE

Monsieur Michel LORENTZ, Président du Centre de Gestion de la Fonction Publique Territoriale du Bas-Rhin,

agissant en cette qualité et dûment habilité par le Conseil d'Administration,

D'UNE PART,

ET

Monsieur Robert HERRMANN, Président de l'EUROMETROPOLE de STRASBOURG,

agissant en cette qualité et dûment habilité,

D'AUTRE PART,

Vu la Loi n°84-53 du 26 janvier 1984, notamment ses articles 3 à 3-3 et 25,

Considérant que le Centre de Gestion de la Fonction Publique Territoriale du Bas-Rhin peut mettre des agents à disposition des collectivités et établissements qui le demandent en vue d'assurer le remplacement d'agents momentanément indisponibles ou d'assurer des missions temporaires ou en cas de vacance d'un emploi qui ne peut être immédiatement pourvu. Qu'il peut également mettre des fonctionnaires à disposition des collectivités et établissements en vue de les affecter à des missions permanentes à temps complet ou non complet.

Considérant le souhait de l'EUROMETROPOLE de STRASBOURG de bénéficier de cette mise à disposition en fonction de ses besoins,

ONT CONVENU CE QUI SUIT

CENTRE DE GESTION DE LA FONCTION
PUBLIQUE TERRITORIALE DU BAS-RHIN
12 avenue Schuman - CS 70071 - 67382 LINGOLSHEIM CEDEX
Tel. 03 88 10 34 64 - Fax : 03 88 10 34 60

ARTICLE 1 : Objet et durée

La présente convention est une convention cadre autorisant l'EUROMETROPOLE de STRASBOURG à recourir au service intérim du Centre de Gestion de la Fonction publique Territoriale du Bas-Rhin pour toute demande de mise à disposition de personnel intérimaire. Chaque demande de la collectivité signataire sera concrétisée au moyen d'une convention subséquente signée de l'autorité territoriale ou de son représentant, autorisant le recrutement temporaire et précisant la durée de la mise à disposition.

Conformément à la demande de la collectivité signataire, le Centre de Gestion de la Fonction Publique Territoriale du Bas-Rhin pourra mettre à la disposition de la collectivité signataire un ou plusieurs agents contractuels en application des dispositions issues de l'article 25 alinéa 2 de la loi du 26 janvier 1984 portant dispositions statutaires relatives à la fonction publique territoriale.

ARTICLE 2 : Étendue de la mission

Chaque agent est recruté par le Centre de Gestion du Bas-Rhin afin de répondre à l'un des besoins définis par l'article 25 de la loi du 26 janvier 1984 portant dispositions statutaires relatives à la fonction publique territoriale. Les missions qui devront être assumées ainsi que les conditions d'emploi seront décrites dans la convention subséquente.

L'agent est engagé par le Centre de Gestion exclusivement pour la mission qui sera définie dans la convention subséquente.

ARTICLE 3 : Exercice des fonctions

Dans l'exercice de ses fonctions, l'agent du Centre de Gestion est placé en ce qui concerne le travail à effectuer (horaires, répartition des tâches, missions, conditions générales de travail) sous l'autorité fonctionnelle des services concernés de l'EUROMETROPOLE de STRASBOURG. Il est également placé pour le surplus sous l'autorité hiérarchique des autorités du Centre de Gestion.

ARTICLE 4 : Rémunération

Les conditions de rémunération forfaitaire de l'agent mis à disposition par le Centre de Gestion auprès de l'EUROMETROPOLE de STRASBOURG sont définies par accord entre les deux parties au présent contrat.
L'agent mis à disposition pourra bénéficier des mêmes modalités de remboursement des titres de transport que les agents contractuels du Centre de Gestion du Bas Rhin conformément aux dispositions de l'article 20 de la loi n° 2008-1330 du 17 décembre 2008 de financement de la sécurité sociale pour 2009.
Il pourra dès lors bénéficier du remboursement de l'abonnement mensuel de transport au prorata du nombre de jours travaillés.
Pour toute journée complète travaillée de 7h, l'agent mis à disposition pourra bénéficier d'un ticket restaurant.

ARTICLE 5 : Tarification

La tarification de la mise à disposition pour la collectivité est calculée sur la base du bulletin de salaire de chaque agent intérimaire auquel s'applique un coefficient de 10% correspondant aux frais de gestion.
Le bulletin de salaire s'entend comme incluant les éléments suivants :
- la rémunération mensuelle brute déterminée de façon forfaitaire augmentée des charges patronales,

- les éventuelles indemnités pour congés payés

Le Centre de Gestion facturera à l'EUROMETROPOLE de STRASBOURG l'ensemble des frais versés à l'agent intérimaire pendant l'exercice de sa mission tels que le remboursement de l'abonnement mensuel de transport au prorata du nombre de jours travaillés et les tickets restaurant.

ARTICLE 6 : Modification de la tarification

En cas de dépense et charge nouvelle ou exceptionnelle résultant soit d'un texte législatif ou réglementaire non prévue dans la tarification, la présente convention deviendra caduque. Les parties conviennent de se réunir pour négocier à nouveau les termes de la présente convention.

En dehors de ce cas, toute volonté de changement de tarification émanant de l'une des parties devra être faire l'objet d'une nouvelle négociation.

ARTICLE 7 : Rupture anticipée

Toute rupture anticipée de la mise à disposition à l'initiative de l'EUROMETROPOLE de STRASBOURG, donnera lieu à facturation par le Centre de Gestion d'une part à l'ensemble des éléments de rémunération dus pour la période où l'agent a été mis à disposition et d'autre part à l'ensemble des éléments de rémunération passés en ordre de paiement au 10 de chaque mois et ce afin de pallier à la situation de précarité à laquelle l'agent mis à disposition se trouve exposé.
Les frais de gestion seront également dus dans les conditions énoncées à l'article 5.

ARTICLE 8 : Modification de la convention

Toute modification de la présente convention ne peut intervenir que suivant accord concomitant des autorités signataires de la convention.

ARTICLE 9 : Evaluation

Les parties signataires conviennent de se revoir dans un délai d'un an à compter de la signature de la présente convention et de reconduire cette dernière sous réserve d'une évaluation qualitative par les deux parties concernant la mise en œuvre de ladite convention.

Fait à Lingolsheim, le 22/09/2016

LE PRÉSIDENT DE L'EUROMETROPOLE DE STRASBOURG,

ROBERT HERRMANN

P.D Alain FONTANEL
Vice-Président

LE PRÉSIDENT DU CENTRE DE GESTION DU BAS-RHIN,

Centre de Gestion de la Fonction Publique Territoriale du Bas-Rhin

MICHEL LORENTZ
Maire de la commune de ROESCHWOOG

9

Communication au Conseil de l'Eurométropole de Strasbourg du vendredi 23 novembre 2018

Communication concernant la conclusion de marchés de travaux, fournitures et services.

Conformément aux dispositions du Code général des collectivités territoriales, la présente communication vise à informer le Conseil des marchés attribués et notifiés en application de la délégation donnée à l'exécutif en matière de marchés publics par délibération du 5 mai 2014 et 5 janvier 2017.

Par ailleurs, au-delà des seuls marchés entrant dans le champ d'application de ladite délégation, la présente information englobe l'ensemble des marchés dont le montant est supérieur ou égal à 4 000 € HT passés par l'Eurométropole de Strasbourg, qu'ils résultent d'une procédure adaptée ou formalisée.

Pour mémoire, les marchés passés selon une procédure adaptée sont ceux dont le montant est inférieur à 221 000 € HT (fournitures et services) et à 5 548 000 € HT (travaux).

La présente communication porte, en l'espèce, sur les marchés dont la notification est intervenue entre le 1er juillet au 31 août 2018.

Communiqué le 23 novembre 2018
par le Conseil de l'Eurométropole de Strasbourg

Rendu exécutoire après
transmission au Contrôle de Légalité préfectoral
et affichage au Centre Administratif
Le 26 novembre 2018

Procédures formalisées, marchés passés selon une procédure adaptée de niveaux 3

(Le montant en euro HT prend en compte la durée totale du marché, périodes de reconductions comprises)

* Accords-cadres (AC) à bons de commande / AC avec marchés subséquents

N° marché	Objet du marché	Raison sociale	CP et Ville	Montant maximum € HT
20180889	18016MS FOURNITURE D'ÉNERGIE ÉLECTRIQUE ET GAZ, ACHEMINEMENT ET SERVICES ASSOCIÉS POUR LES SITES EXISTANTS ET LES NOUVEAUX SITES À RACCORDERPOINTS DE LIVRAISON SITUÉS SUR LE RÉSEAU DE DISTRIBUTION GRDS	ES ENERGIES STRASBOURG	67953 STRASBOURG CEDEX 9	Sans minimum ni maximum
20180970	ACCORD-CADRE / 18016GE FOURNITURE D'ÉNERGIE ÉLECTRIQUE ET GAZ, ACHEMINEMENT ET SERVICES ASSOCIÉS POUR LES SITES EXISTANTS ET LES NOUVEAUX SITES À RACCORDERSEGMENT C2 SITUÉS SUR LE RÉSEAU DE DISTRIBUTION ESR	ES ENERGIES STRASBOURG	67953 STRASBOURG CEDEX 9	Sans minimum ni maximum
20180971	ACCORD-CADRE / 18016GE FOURNITURE D'ÉNERGIE ÉLECTRIQUE ET GAZ, ACHEMINEMENT ET SERVICES ASSOCIÉS POUR LES SITES EXISTANTS ET LES NOUVEAUX SITES À RACCORDERSEGMENTS C3 ET C4 SITUÉS SUR LE RÉSEAU DE DISTRIBUTION ESR	ES ENERGIES STRASBOURG	67953 STRASBOURG CEDEX 9	Sans minimum ni maximum
20180997	ACCORD-CADRE / DES8002E ACCORD CADRE POUR LA FOURNITURE DE TÊTES DE CURAGE ET PIÈCES D'USURE POUR L'ENTRETIEN DU RÉSEAU D'ASSAINISSEMENT POUR LE SERVICE DE L'EAU ET DE L'ASSAINISSEMENT DE L'EUROMÉTROPOLE DE STRASBOURG	ASSAINIPIECES SERVICES	62710 COURRIERES	120 000
		CMR SMR	67038 STRASBOURG CEDEX	120 000
		HUWER J.	62620 RUITZ	120 000
20180846	DES8009E ACQUISITION DE CONTENEURS EN ACIER GALVANISÉ DE 770 LITRES ET 1100 LITRES ET DE PIÈCES DÉTACHÉES POUR LA COLLECTE DES DÉCHETS MÉNAGERS DE L'EUROMÉTROPOLE DE STRASBOURGCONTENEURS ROULANTS EN ACIER GALVANISÉ 770 LITRES	COLLECTAL	67100 STRASBOURG	640 000

20180847	DES8009E ACQUISITION DE CONTENEURS EN ACIER GALVANISÉ DE 770 LITRES ET 1100 LITRES ET DE PIÈCES DÉTACHÉES POUR LA COLLECTE DES DÉCHETS MÉNAGERS DE L'EUROMÉTROPOLE DE STRASBOURGCONTENEURS ROULANTS EN ACIER GALVANISÉ 1100 LITRES	COLLECTAL	67100 STRASBOURG	2 880 000
20180850	18032E - MARCHÉ SIMILAIRE AU MARCHÉ 2016/482 - ETUDES MULTIMODALES À L'ÉCHELLE DE L'AGGLOMÉRATION	PTV FRANCE / ROLAND RIBI & ASSOCIÉS	67080 STRASBOURG CEDEX 3	400 000
20180864	DES8003E ENLÈVEMENT DES DÉCHETS SUR LES BERGES ET DANS LE LIT DES COURS D'EAU GÉRÉS PAR L'EUROMÉTROPOLE DE STRASBOURG	ECLAIRCIR	67300 SCHILTIGHEIM	160 000
20180865	DES8005E- COLLECTE ET TRAITEMENT EN VALORISATION MATIÈRE DES DÉCHETS DE PLÂTRE DES MÉNAGES APPORTÉS EN DÉCHETERIE	SCHROLL	67026 STRASBOURG CEDEX	960 000
20180868	DES7017E LAVAGE, MAINTENANCE PRÉVENTIVE ET CURATIVE, ENLÈVEMENT DES TAGS ET DÉSAFFICHAGE DES CONTENEURS D'APPORT VOLONTAIRE PROPRIÉTÉ DE L'EUROMÉTROPOLE DE STRASBOURGLAVAGE ET MAINTENANCE PRÉVENTIVE DE CONTENEURS DE SURFACE	ANCO S.A.S.	56000 VANNES	1 512 000
20180869	DES7017E LAVAGE, MAINTENANCE PRÉVENTIVE ET CURATIVE, ENLÈVEMENT DES TAGS ET DÉSAFFICHAGE DES CONTENEURS D'APPORT VOLONTAIRE PROPRIÉTÉ DE L'EUROMÉTROPOLE DE STRASBOURGLAVAGE ET MAINTENANCE PRÉVENTIVE DE CONTENEURS ENTERRÉS	ANCO S.A.S.	56000 VANNES	1 764 000
20180870	DES7017E LAVAGE, MAINTENANCE PRÉVENTIVE ET CURATIVE, ENLÈVEMENT DES TAGS ET DÉSAFFICHAGE DES CONTENEURS D'APPORT VOLONTAIRE PROPRIÉTÉ DE L'EUROMÉTROPOLE DE STRASBOURGMAINTENANCE CURATIVE DES CONTENEURS D'APPORTS VOLONTAIRES DE	SIRMAT	67100 STRASBOURG	494 000
20180871	DES7017E LAVAGE, MAINTENANCE PRÉVENTIVE ET CURATIVE, ENLÈVEMENT DES TAGS ET DÉSAFFICHAGE DES CONTENEURS D'APPORT VOLONTAIRE PROPRIÉTÉ DE L'EUROMÉTROPOLE DE STRASBOURGENLÈVEMENT DE TAGS ET D'AFFICHES SUR CONTENEURS DE SURFACES	ANCO S.A.S.	56000 VANNES	706 000
20180873	17053E RENOUVELLEMENT ET EXTENSION DES ÉQUIPEMENTS DE VIDÉOPROTECTION	SPIE EST	67411 ILLKIRCH CEDEX	8 000 000

20180977	SIR8003E ACQUISITION, MISE EN OEUVRE ET MAINTENANCE D'UNE APPLICATION DÉDIÉE À LA GESTION DES MARCHÉS PUBLICS	AGYSOFT	34790 GRABELS	900 000
20180989	DES8004E ETUDE PRÉALABLE À LA MISE EN PLACE D'UNE OPÉRATION COLLECTIVE TERRITORIALE ET PHASE DE SUIVI DE SA MISE EN OEUVRE DANS LA ZONE D'EMPRUNT DU CHAMP CAPTANT DE STRASBOURG-POLYGONE	HYDREOS/ARTELIA	54510 TOMBLAINE	400 000
20181004	18021GV ACQUISITION, LIVRAISON, POSE ET DÉPOSE DE SAPINS NATURELS	PEPINIERE RUHLMANN	88490 LIBINE	640 000
20181006	DES8011E COLLECTE ET TRAITEMENT DES DÉCHETS DIFFUS SPÉCIFIQUES (DDS) MÉNAGERS ET DES SITES DÉDIÉS ET EN DÉPÔTS SAUVAGES SUR LA VOIE PUBLIQUESITE D'ACCUEIL DDS - ZONE NORD	SUEZ RV NORD EST	67300 SCHILTIGHEIM	720 000
20181007	DES8011E COLLECTE ET TRAITEMENT DES DÉCHETS DIFFUS SPÉCIFIQUES (DDS) MÉNAGERS ET DES SITES DÉDIÉS ET EN DÉPÔTS SAUVAGES SUR LA VOIE PUBLIQUESITE D'ACCUEIL DDS - ZONE SUD	SUEZ RV NORD EST	67300 SCHILTIGHEIM	720 000
20181008	DES8011E COLLECTE ET TRAITEMENT DES DÉCHETS DIFFUS SPÉCIFIQUES (DDS) MÉNAGERS ET DES SITES DÉDIÉS ET EN DÉPÔTS SAUVAGES SUR LA VOIE PUBLIQUESITE D'ACCUEIL DDS - ZONE OUEST - CENTRE	ENVIE 2E ALSACE	67200 STRASBOURG	1 680 000
2080949	DES8006E - FOURNITURE DE SEAUX D'ÉGOUT POUR LES PUISARDS D'ASSAINISSEMENT.	HEINRICH CANALISATION - VHM	67129 MOLSHEIM CEDEX	80 000
20180900	18024E PRODUCTION D'UN PHOTOMAILLAGE 3D SUR LE TERRITOIRE DE L'EUROMÉTROPOLE DE STRASBOURGCALCUL DE PHOTOMAILLAGE 3D	BeMap Solutions Sprl	5360 HAMOIS -- BELGIQUE	130 000

*** Marchés ordinaires**

N° marché	Objet du marché	Raison sociale	CP et Ville	Montant maximum € HT

20180876	18011E - ACCOMPAGNEMENT DES PROJETS DE SERVICE DE LA DIRECTION DES RESSOURCES HUMAINES	PRICEWATERHOUSE COOPERS ADVISORY	67089 STRASBOURG CEDEX	50 625
20180841	18018E - MISE À JOUR DU DOCUMENT DE DIAGNOSTIC ET D'ORIENTATION DE L'EUROMÉTROPOLE DE STRASBOURG - PETITE ENFANCE ET ENFANCE	COMPAS TIS	44106 NANTES CEDEX 4	11 475
20180899	18019E - ASSISTANCE À MAÎTRISE D'OUVRAGE GÉNÉRALE DE CADRAGE ET D'ÉCRITURE DU PROJET " TERRITOIRE D'INNOVATION DE GRANDE AMBITION"	MC KINSEY & COMPANY INC FRANCE	75008 PARIS 8	125 000
20180966	18020E ACCOMPAGNEMENT AU CHANGEMENT DES PERSONNES ET DES PROFESSIONNELLES "TERRITOIRE D'INNOVATION DE GRANDE AMBITION"	MC KINSEY & COMPANY INC FRANCE	75008 PARIS 8	80 000
20180969	18021E DÉFINITION D'UNE MÉTHODOLOGIE D'ÉVALUATION DES MESURES D'IMPACT "TERRITOIRE D'INNOVATION DE GRANDE AMBITION"	MC KINSEY & COMPANY INC FRANCE	75008 PARIS 8	60 000
20180840	18024E PRODUCTION D'UN PHOTOMAILLAGE 3D SUR LE TERRITOIRE DE L'EUROMÉTROPOLE DE STRASBOURGRÉALISATION DE PRISES DE VUE AÉRIENNES GÉORÉFÉRENCÉES	GEOFIT EXPERT	92230 GENNEVILLIERS	111 230
20180885	18038E MISE À DISPOSITION D'EMPLACEMENTS PUBLICITAIRES À LA PATINOIRE ICEBERG ET AUTRES EMPLACEMENTS ET ACHAT DE BILLETS POUR LES MATCHS DISPUTÉS À DOMICILE - ETOILE NOIRE -	Etoile Noire de Strasbourg	67200 STRASBOURG	130 766,36
20180984	DC6514EB TRAVAUX DE CONSTRUCTION D'INSTALLATIONS ÉLECTRIQUES À L'USINE D'INCINÉRATION DES ORDURES MÉNAGÈRES DE STRASBOURG	Sté CLEMESSY	67302 SCHILTIGHEIM CEDEX	2 941 710,26
0	DC7029EA PRESTATION DE SERVICES D'ASSURANCES POUR LA CONSTRUCTION DU PÔLE D'ADMINISTRATION PUBLIQUE DE STRASBOURG (PAPS) ET DU PÔLE DE COMPÉTENCE EN PROPRIÉTÉ INTELLECTUELLE (PCPI)	PILLIOT/MSAMLIN	62922 AIRE SUR LA LYS CEDEX	389 978,1
20180974	DC8005EA - TRAVAUX DE MISE EN SÉCURITÉ ET EXTENSION DE LA DÉCHETTERIE DE KOENIGSHOFFEN - RUE DE L'ABBÉ LEMIRE À STRASBOURGELECTRICITE	S2EISociété Electricité Eclairage et Illumination	67207 NIEDERHAUSBERGEN	54 598,39
20180882	DEP6059E CHAMP CAPTANT D'EAU POTABLE DE PLOBSHEIM ET SES PUITS DE CAPTAGEEQUIPEMENTS D'ÉLECTRO CHLORATION	PROMINENT FRANCE	67038 STRASBOURG CEDEX 2	449 533,93
20180890	DEP7097E TRAVAUX GÉOTECHNIQUES - DIAGNOSTIC INITIAL DES OUVRAGES HYDRAULIQUES DE LA CONCESSION DE LA CHUTE DE STRASBOURG DANS LA ZONE D'INFLUENCE DU CHAMP CAPTANT DE PLOBSHEIMRÉALISATION DE SONDAGES CAROTTÉS DE GROS DIAMÈTRES	GEOTEC	67722 HOERDT CEDEX	100 167

20180913	DES8007E INVENTAIRE HISTORIQUE URBAIN DES SITES POLLUÉS ET POTENTIELLEMENT POLLUÉS SUR LE TERRITOIRE DE L'EUROMÉTROPOLE DE STRASBOURGETUDE TECHNIQUE - EMS HORS TERRITOIRE DU PAS	ARCHIMED ENVIRONNEMENT	67200 STRASBOURG	894 325
20180914	DES8007E INVENTAIRE HISTORIQUE URBAIN DES SITES POLLUÉS ET POTENTIELLEMENT POLLUÉS SUR LE TERRITOIRE DE L'EUROMÉTROPOLE DE STRASBOURGETUDE TECHNIQUE - TERRITOIRE DU PAS	BURGEAP SA	67205 OBERHAUSBERGEN	84 487,5
20180874	DM8003GE MISSION DE MAÎTRISE D'OEUVRE POUR LE RÉAMÉNAGEMENT DE LA RUE MICHEL ANGE (DE LA RUE VELASQUEZ À LA RUE DE L'UNTERLESAU) À STRASBOURG-ELSAU MARCHÉ SIMILAIRE	BEREST ET BEREST PARENTHESE	67401 ILLKIRCH CEDEX	13 290
20180951	DME8027E TRAVAUX D'AMÉNAGEMENT DU CHEMIN DU WACKEN ET DES ABORDS DU MAILLON- ACTION N°2 DES PROJETS D'ACCOMPAGNEMENT DU PROGRAMME WACKEN EUROPESIGNALISATION DYNAMIQUE	SPIE CITYNETWORKS	67411 ILLKIRCH CEDEX	50 606
20180950	DME8027E TRAVAUX D'AMÉNAGEMENT DU CHEMIN DU WACKEN ET DES ABORDS DU MAILLON- ACTION N°2 DES PROJETS D'ACCOMPAGNEMENT DU PROGRAMME WACKEN EUROPETRAVAUX DE VOIRIE-AMÉNAGEMENTS DE SURFACES	COLAS NORD EST Agence de Strasbourg	67541 OSTWALD CEDEX	573 393,85
20180844	DME8028E TRAVAUX DE RENOUVELLEMENT DE LA STATION DE POMPAGE SUR LA RD N°63 À REICHSTETT	BOUYGUES ENERGIES ET SERVICES	67720 HOERDT	348 776,3
20180866	DME8038E TRAVAUX D'ACCOMPAGNEMENT ZAC DE LA RAFFINERIE À REICHSTETT	COLAS NORD EST Agence de Strasbourg	67541 OSTWALD CEDEX	282 878,05
20180962	DME8040E TRAVAUX DE RÉAMÉNAGEMENT DE LA RUE SOULTZ À STRASBOURG NEUDORF	COLAS NORD EST Agence de Strasbourg	67541 OSTWALD CEDEX	968 605,85
20180825	DME8042E TRAVAUX D'AMÉNAGEMENT VENANT EN ACCOMPAGNEMENT DE LA CRÉATION DE LA ZAC DES VERGERS À REICHSTETTESPACES VERTS	EST PAYSAGES D'ALSACE	67118 GEISPOLSHEIM	35 463
20180824	DME8042E TRAVAUX D'AMÉNAGEMENT VENANT EN ACCOMPAGNEMENT DE LA CRÉATION DE LA ZAC DES VERGERS À REICHSTETTSIGNALISATION DYNAMIQUE	SPIE CITYNETWORKS	67411 ILLKIRCH CEDEX	87 075
20180823	DME8042E TRAVAUX D'AMÉNAGEMENT VENANT EN ACCOMPAGNEMENT DE LA CRÉATION DE LA ZAC DES VERGERS À REICHSTETTVOIRIE	COLAS NORD EST Agence de Strasbourg	67541 OSTWALD CEDEX	528 130,68
20180956	DME8046E TRAVAUX DE RENOUVELLEMENT DU RÉSEAU D'ALIMENTATION EN EAU POTABLE ROUTE DU GÉNÉRAL DE GAULLE À SCHILTIGHEIM	MULLER TRAVAUX HYDRAULIQUES ALSACE	67880 KRAUTERGERSHEIM	235 952,5

20181016	DME8048E TRAVAUX DE RÉHABILITATION DU RÉSEAU D'ASSAINISSEMENT RUES DES SPORTS, DE LA FONDERIE, ROHMER, DES MENUISIERS ET FUX À ILLKIRCH-GRAFFENSTADENTRAVAUX DE RÉHABILITATION DU RÉSEAU D'ASSAINISSEMENT RUES DES MENUISIERS ET FUX	ROESSEL	67803 BISCHHEIM CEDEX	184 540
20181015	DME8048E TRAVAUX DE RÉHABILITATION DU RÉSEAU D'ASSAINISSEMENT RUES DES SPORTS, DE LA FONDERIE, ROHMER, DES MENUISIERS ET FUX À ILLKIRCH-GRAFFENSTADENTRAVAUX DE RÉHABILITATION DU RÉSEAU D'ASSAINISSEMENT RUES DES SPORTS, DE LA FOND	SMCE - REHA	68310 WITTELSHEIM	144 105
20180978	DME8050E TRAVAUX DE RENOUVELLEMENT DU RÉSEAU D'ALIMENTATION EN EAU POTABLE AVENUE DE LA FORÊT NOIRE (ENTRE LES RUES SAINT GEORGES ET PESTALOZZI) À STRASBOURG	MULLER TRAVAUX HYDRAULIQUES ALSACE SNC	67400 ILLKIRCH GRAFFENSTADEN	275 680,5
20180892	DME8051E TRAVAUX DE RENOUVELLEMENT DES RÉSEAUX D'EAU POTABLE RUE DU BASSIN DE L'INDUSTRIE À STRASBOURG	LEFEBVRE JEAN ALSACE	67507 HAGUENAU CEDEX	286 080
20180909	DME8052E TRAVAUX DE RÉFECTION DU PONT DE LA PAPETERIE (RUE DE L'ILL) À STRASBOURG ROBERTSAU	SIRCO TRAVAUX SPECIAUX	67150 ERSTEIN KRAFT	122 073
20180911	DME8053E TRAVAUX DE RECONSTITUTION DU PARKING DE L'HÔTEL HILTON - ACTION N°5 DES PROJETS D'ACCOMPAGNEMENT DU PROGRAMME WACKEN EUROPE À STRASBOURGECLAIRAGE ET RÉSEAUX	S2EISociété Electricité Eclairage et Illumination	67207 NIEDERHAUSBERGEN	76 711
20180912	DME8053E TRAVAUX DE RECONSTITUTION DU PARKING DE L'HÔTEL HILTON - ACTION N°5 DES PROJETS D'ACCOMPAGNEMENT DU PROGRAMME WACKEN EUROPE À STRASBOURGESPACES VERTS ET MOBILIER URBAIN	EST PAYSAGES D'ALSACE	67118 GEISPOLSHEIM	51 556,6
20180910	DME8053E TRAVAUX DE RECONSTITUTION DU PARKING DE L'HÔTEL HILTON - ACTION N°5 DES PROJETS D'ACCOMPAGNEMENT DU PROGRAMME WACKEN EUROPE À STRASBOURGVOIRIE - ASSAINISSEMENT	GCM S.A.S	67330 BOUXWILLER	357 562
20180957	DME8054E TRAVAUX DE RÉAMÉNAGEMENT DE LA ROUTE D'OBERHAUSBERGEN (ENTRE LE PONT SNCF ET LA RUE JACOB) ET D'UN TRONÇON DE LA RUE GRIMLING À STRASBOURG CRONENBOURG VOIRIE	Jean LEFEBVRE ALSACE	67507 HAGUENAU CEDEX	474 491
20180963	DME8055E TRAVAUX DE RENOUVELLEMENT DU RÉSEAU D'EAU POTABLE RUE DU LAC À LINGOLSHEIM	DENNI LEGOLL	67214 OBERNAI CEDEX	164 876
20180980	DME8057E RÉAMÉNAGEMENT DE L'AVENUE DE NORMANDIE ET DE LA RUE SCHULMEISTER (ENTRE L'AVENUE DE NORMANDIE ET LA PLACE DE LA MEINAU) À STRASBOURG MEINAU - VOIRIE ET ARBRES D'ALIGNEMENTSVOIRIE	LEFEBVRE JEAN ALSACE	67507 HAGUENAU CEDEX	999 630,2

20180986	DME8059E TRAVAUX DE RÉHABILITATION DU COLLECTEUR D'ASSAINISSEMENT RUE DU BASSIN DE L'INDUSTRIE À STRASBOURG	AXEO TP	67170 BRUMATH	468 820
20180987	DME8060E TRAVAUX DE RÉHABILITATION DES CONDUITES D'ASSAINISSEMENT RUES DE L'EPERVIER ET DU HÉRON À STRASBOURG	SMCE - REHA	68310 WITTELSHEIM	75 265
20180988	DME8062E TRAVAUX DE RÉAMÉNAGEMENT DE LA RUE DE LA MUSAU À OBERSCHAEFFOLSHEIM	GCM S.A.S	67330 BOUXWILLER	177 545
20180965	DME8063E TRAVAUX DE RÉHABILITATION DES CONDUITES D'ASSAINISSEMENT RUES DU HAVRE ET DE LA ROCHELLE À STRASBOURG	SMCE - REHA	68310 WITTELSHEIM	265 300

Marchés passés selon une procédure adaptée de niveaux 1 et 2

(Le montant en euro HT prend en compte la durée initiale du marché, périodes de reconductions non comprises)

N° marché	Objet	Titulaire	CP et Ville	Montant maximum € HT	Date de notification
2018/843	POSE HABILLAGE COUVERCLE INOX + REVISION ANNUELLE	MTS MOBILE TIEFBAU SAUGSYSTEM E	99999 GERMERSHEIM	17446,6	02/07/2018
2018/852	FOURN. DE GOURDES DE 1.5L ET HOUSSES (ISOTHERME)	SPARK ABRASIFS	67170 GEUDERTHEIM	10400	05/07/2018
2018/856	REALISATION DU STAND DE L'EMS A LA FOIRE EUROPEENNE 2018	EUROSPECTACLES	67120 DACHSTEIN	40000	06/07/2018
2018/877	MOE ETUDES ET SUIVI TVX DEMOLITION ET RECONSTR.OUVRAGE D'ART FRANCHISSANT CANAL MARNE AU RHIN A ECKWERSHEIM	EMCH BERGER	67800 HOENHEIM	37962	11/07/2018
2018/880	FORMATION "AMIANTE" 2018	DEKRA INDUSTRIAL	87008 LIMOGES	15000	11/07/2018
2018/881	PREST DE BIEN ETRE - CHALLENGE AU BOULOT A VELO	METZGER REBECCA	67100 STRASBOURG	2300	11/07/2018
2018/891	ACQUISITION LICENCES ET MISES A JOUR POUR LA SUPERVISION DE LA PRODUCTION D'EAU POTABLE	REXEL FRANCE	75017 PARIS	31000	18/07/2018
2018/893	CONCEPTION CHAR VELOMOBILE LUMINEUX POUR VELOPARADE	VELOSTATION	67100 STRASBOURG	950	18/07/2018
2018/894	ANIMATION MUSICALE - CONCERT VELODYNAMO POUR VELOPARADE	BRETZ SELLE	67000 STRASBOURG	3671	18/07/2018
2018/895	CONCEPTION CHAR VELO SOUND SYSTEM POUR VELOPARADE	BRETZ SELLE	67000 STRASBOURG	526	18/07/2018
2018/896	CONCEPTION CHAR TEMPETE DE NEIGE POUR VELOPARADE	COMITE D ACTION DEUX ROUES CADR 67 MAISON DES CYCLIST	67000 STRASBOURG	4280	18/07/2018
2018/897	CONCEPTION CHAR VELO DJ POUR VELOPARADE	COMITE D ACTION DEUX ROUES CADR 67 MAISON DES CYCLIST	67000 STRASBOURG	4800	18/07/2018
2018/898	CONCEPTION CHAR VELO DISCO POUR VELOPARADE	LUDIKENERGIE	35000 RENNES	6800	18/07/2018
2018/903	TRVX INSTALLATION D'AUTOMATES PILOTAGE GESTION EQUIPEMENTS ENERGETIQUES BATIMENTS EMS - LOT 1	SANOLEC GROUPE VINCENTZ NOE NOUVELLE ENERGIE	68127 NIEDERHERGHEIM	14560,44	19/07/2018

2018/908	TRVX INSTALLATION D'AUTOMATES PILOTAGE GESTION EQUIPEMENTS ENERGETIQUES BATIMENTS EMS - LOT 2	SANOLEC GROUPE VINCENTZ NOE NOUVELLE ENERGIE	68127 NIEDERHERGHEIM	5120,56	19/07/2018
2018/918	ACQUISITION ET DEPLOIEMENT D'UNE MAIN COURANTE EMBARQUEE LOGICIEL PRISM	NEO GLS	33650 MARTILLAC	10000	23/07/2018
2018/931	ORGANISATION FETE FORAINE DU VELO	BRETZ SELLE	67000 STRASBOURG	5700	24/07/2018
2018/932	ANIMATIONS LUMINEUSES FIXES VELOPARADE	ARCHITECTURAL VISUAL EXCITERS	67120 ALTORF	19850	24/07/2018
2018/933	ANIMATIONS VIDEOS MOBILES VELOPARADE	ARCHITECTURAL VISUAL EXCITERS	67120 ALTORF	5000	24/07/2018
2018/934	ANIMATION VIDEOS FIXES VELOPARADE	ARCHITECTURAL VISUAL EXCITERS	67120 ALTORF	19900	24/07/2018
2018/916	TVX MENUISERIE ALU POUR L'AMELIORATION FONCTIONNELLE DE LA TRIBUNE DE RUGBY A HAUTEPIERRE	J GREMMEL ET COMPAGNIE	67114 ESCHAU	46024,72	26/07/2018
2018/953	FOURNITURE D'UNE SCIE A RUBAN	SAS DISTRILAB INDUSTRIE	51057 REIMS CEDEX	13218,87	26/07/2018
2018/954	FOURNITURE DE MASQUE DE SOUDAGE	SPARK ABRASIFS	67170 GEUDERTHEIM	2049,58	26/07/2018
2018/955	ACQUISITION DE METAUX	KDI	67000 STRASBOURG CEDEX	5129	26/07/2018
2018/967	JEU BRAS ASPIRATION + REMPL RUYAU ASPIRATION + POSE BAGUETTES GARDE GOUTTES	MTS MOBILE TIEFBAU SAUGSYSTEME	99999 GERMERSHEIM	5678,64	01/08/2018
2018/968	TRAVAUX DE REHABILITATION DU SOL SPORTIF DU MULTISPORT HAUTE	ESPACES PAYSAGERS SPORTS ET LOISIRS	67380 LINGOLSHEIM	15526,9	01/08/2018
2018/975	FOURN. PATINS A GLACE DE LOCATION	SYNERGLACE	68990 HEIMSBRUNN	16136,5	07/08/2018
2018/976	DEMONTAGE REMONTAGE DU PARQUET EUROTOURNOI	STACCO	67310 WASSELONNE	13975,16	09/08/2018
2018/982	TRVX D'AMELIORATION ET TRAITEMENT DE L'ISOLATION DU PLENIUM DE TOITURE CENTRE NAUTIQUE DE SCHILTIGHEIM - LOT 11	PRODUNET ALSACE BENNES	67100 STRASBOURG	3850,2	10/08/2018
2018/983	MISE A DISPOSITION D'EMPLACEMENTS PUBLICITAIRES ACHAT DE BILLETERIE MATCHS A DOMICILE CHAMPIONNAT PROLIGUE HANDBALL	STRASBOURG EUROMETROPOLE HANDBALL SEHB	67000 STRASBOURG	50485,33	10/08/2018
2018/990	ACHAT DE CONTAINERS DE STOCKAGE	MOUVBOX	66000 PERPIGNAN	7168	13/08/2018

2018/915	FORMATION "LUTTER CONTRE LE SEXISME UN ENGAGEMENT POUR L'EGALITE PROFESSIONNELLE 2018-2020"	EGAE D EGAL A EGALE	75014 PARIS	66000	14/08/2018
2018/991	ACHAT DE FIREWALL PERIMETRE EXTERIEUR SERVEURS NTP SYSTEME INDUSTRIEL DE DISTRIBUTION D'EAU	SOC FR DU RADIOTELEPHONE SFR	67960 ENTZHEIM	19881,52	14/08/2018
2018/998	MAINTENANCE DES CASIERS INFORMATISES PISCINE DU WACKEN ET PATINOIRE DE L'ICEBERG DE STRASBOURG	SUFFIXE	70190 RIOZ	12020	14/08/2018
2018/999	FOURN. INSTALLATION RECEPTION DE 3 TREUILS ET POTENCES POUR 3 POMPES DE RELEVAGE STATION D'EPURATION D'ACHENHEIM	SULZER POMPES FRANCE	78200 BUCHELAY	7815	16/08/2018
2018/994	FOURN. MAINTENANCE D'UN LOGICIEL DE TRAITEMENT D'ENQUETE	KYNOS	75020 PARIS 20	89900	20/08/2018
2018/1014	TRAVAUX DE REGENERATION ET MISE AUX NORMES FEDERALE DE LA PISTE D'ATHLETISME DU STADE DE HAUTEPIERRE	CHEMOFORM FRANCE	67006 STRASBOURG	57630	22/08/2018
2018/1017	TVX AMELIORATION ET TRAITEMENT ISOLATION DU PLENUM DE TOITURE DU CENTRE NAUTIQUE DE SCHILTIGHEIM	MARWO	67200 STRASBOURG	14550	22/08/2018
2018/1018	TVX AMELIORATION ET TRAITEMENT ISOLATION DU PLENUM DE TOITURE DU CENTRE NAUTIQUE DE SCHILTIGHEIM	MENUISERIE HUNSINGER SA	67290 WEISLINGEN	62371,12	22/08/2018
2018/1023	FORMATION FONCTIONS DE TUTEURS ET MAITRES D'APPRENTISSAGE POUR LES AGENTS DE L'EMS	DELEGATION TERRITORIALE STRASBOURG ET BAS-RHIN POLE FORMATION	67100 STRASBOURG	12225	27/08/2018
2018/1026	FORMATION FONCTIONS DE TUTEURS ET MAITRES D'APPRENTISSAGE POUR LES AGENTS DE L'EMS	DELEGATION TERRITORIALE STRASBOURG ET BAS-RHIN POLE FORMATION	67100 STRASBOURG	8150	27/08/2018
2018/972	FORMATION PREVENIR ET GERER LE STRESS PROFESSIONNEL 2018/2019	ALLIANCE C	44240 LA CHAPELLE SUR ERDRE	10800	28/08/2018
2018/1031	ACHAT DE 2 PC DURCIS ET STATIONS D'ACCUEIL ASSOCIEES POUR LE SI INDUSTRIEL DU RESEAU DE PRODUCTION DE L'EAU	MILEXIA FRANCE	91371 VERRIERES LE BUISSON CEDEX	6214	29/08/2018

10

Délibération au Conseil de l'Eurométropole de Strasbourg du vendredi 23 novembre 2018

Représentation de l'Eurométropole de Strasbourg au sein de divers organismes.

Le Conseil de l'Eurométropole de Strasbourg est appelé à désigner son-sa représentant-e pour siéger au sein des instances suivantes en remplacement de Mme Laurence VATON :

- Secrétariat permanent pour la prévention des pollutions industrielles (S3PI) (1 membre),
- Faculté de théologie catholique (1 titulaire femme),
- Collège Jacques Twinger (1 membre suppléant),
- Lycée Strasbourgeois : compétence région : Lycée Marcel Rudloff (1 membre suppléant).

Je vous demande de bien vouloir adopter le projet de délibération suivant :

le Conseil
vu l'avis de la Commission thématique
sur proposition de la Commission plénière
après en avoir délibéré
désigne

pour siéger au sein des instances suivantes :

Secrétariat permanent pour la prévention des pollutions industrielles (S3PI)	*1 membre*	*Éric SENET*
Faculté de théologie catholique	*1 titulaire femme*	*Catherine ZUBER*
Collège Jacques Twinger	*1 membre suppléant*	*Françoise BEY*
Lycée Strasbourgeois : compétence région : Lycée Marcel Rudloff	*1 membre suppléant*	*Serge OEHLER*

Adopté le 23 novembre 2018

par le Conseil de l'Eurométropole de Strasbourg

Rendu exécutoire après
transmission au Contrôle de Légalité préfectoral
et affichage au Centre Administratif
Le 26 novembre 2018

Strasbourg.eu
eurométropole

CONSEIL DE L'EUROMÉTROPOLE DU 23 NOVEMBRE 2018 – Point n° 10

Représentation de l'Eurométropole de Strasbourg au sein de divers organismes.

Pour

76

AGHA BABAEI-Syamak, AMIET-Eric, BARRIERE-Caroline, BARSEGHIAN-Jeanne, BAUR-Jacques, BERNHARDT-Michel, BEUTEL-Jean-Marie, BEY-Françoise, BIES-Philippe, BIETH-André, WERLEN-Jean, BALL-Christian, BULOU-Béatrice, BUR-Yves, CASTELLON-Martine, CUTAJAR-Chantal, DEBES-Vincent, BUCHMANN-Andrée, DEPYL-Patrick, DAMBACH-Danielle, DREYER-Nicole, DREYFUS-Henri, DREYSSE-Marie-Dominique, ERB-Eddie, FLORENT-Martine, FONTANEL-Alain, FROEHLY-Claude, GABRIEL-HANNING-Maria-Fernanda, GANGLOFF-Camille, GRAEF-ECKERT-Catherine, GUGELMANN-Christine, HERRMANN-Robert, HERZOG-Jean Luc, HETZEL-André, HOERLE-Jean-Louis, HUMANN-Jean, IMBS-Pia, JUND-Alain, JURDANT-PFEIFFER-Pascale, KLUMPP-Théo, KOCH-Patrick, KOHLER-Christel, KREYER-Céleste, HENRY-Martin, LEIPP-Raymond, LENTZ-KIEHL-Brigitte, LEOPOLD-Michel, LOBSTEIN-André, MAGDELAINE-Séverine, MATHIEU-Jean-Baptiste, MATT-Nicolas, MAURER-Jean-Philippe, NEFF-Annick, JAMPOC-BERTRAND-Nathalie, OEHLER-Serge, PERRIN-Pierre, PHILIPPS-Thibaud, MACIEJEWSKI-Patrick, RAFIK-ELMRINI-Nawel, RIES-Roland, ROBERT-Jean-Emmanuel, POINSIGNON-Annick, SAUNIER-Alain, SCHAAL-René, SCHAAL-Thierry, SCHAETZEL-Françoise, SCHALL-Antoine, SCHMIDT-Michaël, SCHULER-Georges, SCHWARTZ-Pierre, SENET-Eric, TRAUTMANN-Catherine, WACKERMANN-Valérie, WEBER-Anne-Catherine, ZAEGEL-Sébastien, ZUBER-Catherine

Contre

0

Abstention

3

KELLER-Fabienne, SPLET-Antoine, VETTER-Jean-Philippe

11

Délibération au Conseil de l'Eurométropole de Strasbourg du vendredi 23 novembre 2018

Avenant au contrat de délégation de service public relatif à l'exploitation et à la gestion de la fourrière automobile de l'Eurométropole de Strasbourg.

Le traité actuel de concession confiant l'exploitation et la gestion de la fourrière automobile de Strasbourg à la société Strasbourgeoise d'Enlèvement et de Gardiennage (SEG), entré en vigueur le 1er janvier 2010, doit arriver à échéance le 31 décembre 2018.

Par délibération du 29 juin 2018, le Conseil de l'Eurométropole de Strasbourg a approuvé le lancement du renouvellement de ladite délégation de service public, conformément aux articles 1411-1 et suivant du code général des collectivités territoriales.

Compte tenu des délais de réflexion nécessaires aux études et à la recherche de terrains complémentaires pour le stockage des véhicules judiciaires, et afin d'assurer la continuité du service public, il est proposé de prolonger le contrat d'affermage signé avec la société Strasbourgeoise d'Enlèvement et de Gardiennage (SEG) de six mois, conformément aux dispositions des articles L 1411-1 et suivants du CGCT, ainsi qu'aux articles 36.5 et 36.6 du décret du 1er février 2016 relatifs aux contrats de concessions, précisant les conditions auxquelles les avenants aux conventions de concession peuvent être passés.

Cette prolongation se fera du 1er janvier 2019 au 30 juin 2019, dans les mêmes conditions techniques et financières que celles du contrat actuel ; l'avenant a pour effet d'entraîner une augmentation du montant global des recettes initiales de la délégation, d'environ 644 K€ soit 6,7 % par rapport au montant initial des recettes de la délégation non actualisées.

Je vous demande en conséquence de bien vouloir adopter le projet de délibération suivant :

le Conseil
vu les articles L 1411-1 et suivants du Code Général des Collectivités Territoriales,
et 36.5 et 36.6 du décret du 1er février 2016
vu le projet d'avenant ci-joint
vu l'avis de la Commission de délégation de service public en date du 8 novembre 2018
vu l'avis de la Commission thématique
sur proposition de la Commission plénière
après en avoir délibéré

approuve

l'avenant n° 3 au contrat de délégation de service public relatif à l'exploitation et à la gestion de la fourrière automobile de l'Eurométropole de Strasbourg, prolongeant de six mois l'actuel contrat ;

autorise

le Président ou son-sa représentant-e à accomplir et à signer tous acte nécessaire à l'exécution de la présente délibération.

Adopté le 23 novembre 2018
par le Conseil de l'Eurométropole de Strasbourg

Rendu exécutoire après
transmission au Contrôle de Légalité préfectoral
et affichage au Centre Administratif
Le 26 novembre 2018

avenant n° 3

au contrat de délégation de service public relatif à l'exploitation et à la gestion de la fourrière automobile de l'Eurométropole de Strasbourg

Entre :

L'Eurométropole de Strasbourg, représentée par Monsieur Robert HERRMANN, Président de l'Eurométropole, agissant en vertu d'une délibération du Conseil de l'Eurométropole du 23 novembre 2018,

Ci-après désignée « Eurométropole de Strasbourg » ou le « délégant »

d'une part

La société Strasbourgeoise d'Enlèvement et de Gardiennage (SEG), SARL au capital de 1 000 € dont le siège social est sis 1, rue du Doubs 67 100 Strasbourg, représentée par Fabrice LEPOUTRE agissant en qualité de gérant et en vertu des pouvoirs qui lui ont été délégués, dénommée ci-après le délégataire,

ci-après dénommé le « délégataire »,

d'autre part

Vu,

- L'article 36 du décret n°2016-86 du 1er février 2016 relatif aux contrats de concession,
- La délibération du Conseil de l'Eurométropole de Strasbourg du 27 novembre 2009, confiant au délégant par voie d'affermage l'exploitation et la gestion de la fourrière automobile de l'Eurométropole de Strasbourg, et approuvant les termes du contrat de délégation,
- La délibération du Conseil de l'Eurométropole en date du 23 novembre 2018 approuvant le présent avenant.

Il A ETE CONVENU ET ARRETE CE QUI SUIT :

Préambule – exposé des motifs :

Le traité actuel de concession confiant l'exploitation et la gestion de la fourrière automobile de Strasbourg à la société Strasbourgeoise d'Enlèvement et de Gardiennage (SEG), entré en vigueur le 1er janvier 2010, doit arriver à échéance le 31 décembre 2018.

Par délibération du 29 juin 2018, le Conseil de l'Eurométropole de Strasbourg a approuvé le lancement du renouvellement de ladite délégation de service public, conformément aux articles 1411-1 et suivant du code général des collectivités territoriales.

Compte tenu des délais de réflexion nécessaires, aux études et à la recherche de terrains complémentaires pour le stockage des véhicules judiciaires, et afin d'assurer la continuité du service public, il est proposé de prolonger le contrat d'affermage signé avec la société Strasbourgeoise d'Enlèvement et de Gardiennage (SEG) de six mois, conformément aux dispositions des articles L 1411-1 et suivants du CGCT ainsi qu'aux articles 36.5 et 36.6 du décret du 1er février 2016 relatifs aux contrats de concessions, précisant les conditions auxquelles les avenants aux conventions de concession peuvent être passés.

Article 1 – Prolongation

La durée prévue à l'article 3 du contrat d'affermage entré en vigueur le 1er janvier 2010 est prolongée de six mois, à compter du terme initialement prévu.
En conséquence, l'échéance du contrat de délégation de service public est fixée au 30 juin 2019.

Article 2 – Maintien des autres clauses en vigueur

Cette prolongation se fait dans les mêmes conditions techniques et financières que celles du contrat actuel, toutes les clauses du contrat, hormis celle de la durée, restent donc en vigueur.

A Strasbourg le

L'Eurométropole de Strasbourg	**La société Strasbourgeoise d'Enlèvement et de gardiennage**
représentée par	représentée par
Robert HERRMANN, Président de l'Eurométropole	Fabrice LEPOUTRE, gérant de la SEG

CONSEIL DE L'EUROMÉTROPOLE DU 23 NOVEMBRE 2018 – Point n° 11

Avenant au contrat de délégation de service public relatif à l'exploitation et à la gestion de la fourrière automobile de l'Eurométropole de Strasbourg.

Pour	
80	**AGHA BABAEI-Syamak, AMIET-Eric, BARRIERE-Caroline, BARSEGHIAN-Jeanne, BAUR-Jacques, BERNHARDT-Michel, BEUTEL-Jean-Marie, BEY-Françoise, BIES-Philippe, BIETH-André, WERLEN-Jean, BALL-Christian, BUFFET-Françoise, BULOU-Béatrice, BUR-Yves, CASTELLON-Martine, CUTAJAR-Chantal, DEBES-Vincent, BUCHMANN-Andrée, DEPYL-Patrick, DAMBACH-Danielle, DREYER-Nicole, DREYFUS-Henri, ERB-Eddie, FLORENT-Martine, FONTANEL-Alain, FROEHLY-Claude, GABRIEL-HANNING-Maria-Fernanda, GANGLOFF-Camille, GRAEF-ECKERT-Catherine, GUGELMANN-Christine, HERRMANN-Robert, HERZOG-Jean Luc, HETZEL-André, HOERLE-Jean-Louis, HUMANN-Jean, IMBS-Pia, JURDANT-PFEIFFER-Pascale, KELLER-Fabienne, KLUMPP-Théo, KOCH-Patrick, KOHLER-Christel, KREYER-Céleste, HENRY-Martin, LEIPP-Raymond, LENTZ-KIEHL-Brigitte, LEOPOLD-Michel, MAGDELAINE-Séverine, MATHIEU-Jean-Baptiste, MATT-Nicolas, MAURER-Jean-Philippe, NEFF-Annick, JAMPOC-BERTRAND-Nathalie, OEHLER-Serge, PEIROTES-Edith, PERRIN-Pierre, PHILIPPS-Thibaud, MACIEJEWSKI-Patrick, RAFIK-ELMRINI-Nawel, RIES-Roland, ROBERT-Jean-Emmanuel, ROGER-Patrick, POINSIGNON-Annick, SPLET-Antoine, SAUNIER-Alain, SCHAAL-René, SCHAAL-Thierry, SCHAETZEL-Françoise, SCHALL-Antoine, SCHMIDT-Michaël, SCHULER-Georges, SCHULTZ-Eric, SCHWARTZ-Pierre, SENET-Eric, TRAUTMANN-Catherine, VETTER-Jean-Philippe, WACKERMANN-Valérie, WEBER-Anne-Catherine, ZAEGEL-Sébastien, ZUBER-Catherine**
Contre	
0	
Abstention	
0	

12

Délibération au Conseil de l'Eurométropole de Strasbourg du vendredi 23 novembre 2018

Evolution de la fiscalité de l'urbanisme (taux de la part intercommunale de la taxe d'aménagement) applicable à :
- Schiltigheim pour les friches industrielles de l'entrée Sud de la commune (ex-entreprises Baltzinger, Fischer, Sebim, Schutzenberger, France Telecom, Caddie et Alsia) en modification des délibérations des 28 novembre 2014 et 27 novembre 2015 ;
- Schiltigheim pour les friches Air Products (4 avenue Pierre Mendès-France), Wehr (rue Clémenceau), Deetjen (rue Poincaré), Istra (avenue de la 2ème Division blindée) ;
- Wolfisheim pour le projet d'urbanisation « Kriegacker » et « Scheidweg » ;
- projet de la zone commerciale Sud sur les bans de Geispolsheim, Ostwald et Illkirch-Graffenstaden ;
- Niederhausbergen pour le projet d'urbanisation Les Terres du Sud ;
- Niederhausbergen, Mundolsheim et Souffelweyersheim pour le projet d'extension du parc d'activités économiques intercommunal dit « La Redoute/des Maréchaux ».

PRÉSENTATION DU CONTEXTE ET DES ENJEUX

La taxe d'aménagement a pour but de financer le développement urbain et les équipements publics nécessités par l'urbanisation.

Pour les métropoles, la taxe d'aménagement s'applique de plein droit au taux de 1 %. Ce taux est appliqué à la surface taxable multipliée par une valeur forfaitaire fixée au plan national et révisée annuellement. Les métropoles peuvent toutefois décider de fixer librement un taux différent dans une fourchette comprise entre 1 et 5 % et une valeur d'assiette pouvant aller jusqu'à 5 000 euros la place pour les emplacements de stationnement non compris dans la surface de construction.

Suite à la fusion par intégration de la Communauté de communes « Les Châteaux » dans l'Eurométropole de Strasbourg, et en remplacement des délibérations du Conseil communautaire des 24/11/2017, 29/11/2013 et 29/09/2011, le Conseil de l'Eurométropole de Strasbourg a délibéré le 23 novembre 2018, pour chaque commune membre pour :
- fixer le taux de la taxe d'aménagement à 5 % ;
- fixer la valeur de l'aire de stationnement non comprise dans la surface de construction visée à l'article L.331-10 du Code de l'urbanisme à 5 000 euros l'emplacement, en application du 6° de l'article L.331-13 du même code ;

- exonérer totalement de la taxe d'aménagement les locaux d'habitation et d'hébergement mentionnés au 1° de l'article L.331-12 du Code de l'urbanisme qui ne bénéficient pas de l'exonération prévue au 2° de l'article L.331-7 (logements aidés par l'Etat dont le financement ne relève pas des PLAI ou du PTZ/PTZ+) ;
- exonérer de la taxe d'aménagement, à hauteur de 50 % de ces surfaces, les surfaces des locaux annexes à usage de stationnement des immeubles autres que d'habitation individuelle (article L.331-9 7° du Code de l'urbanisme) ;
- fixer la réversion aux communes d'implantation de la construction à 50 % du produit perçu de la taxe d'aménagement en application de l'article L.331-2 du Code de l'urbanisme.

Le législateur autorise la collectivité à moduler le taux, jusqu'à 20 %, si celle-ci démontre que les constructions nouvelles dans un secteur donné génèrent des besoins en équipements publics.

Le texte de référence est l'article L.331-15 du code de l'urbanisme qui dispose que « *le taux de la part intercommunale de la taxe d'aménagement peut être augmenté jusqu'à 20 % dans certains secteurs par une délibération motivée, si la création d'équipements publics généraux est rendue nécessaire en raison de l'importance des constructions nouvelles édifiées dans ces secteurs. Il ne peut être mis à la charge des aménageurs ou constructeurs que le coût des équipements publics à réaliser pour répondre aux besoins des futurs habitants ou usagers des constructions à édifier dans ces secteurs ou, lorsque la capacité des équipements excède ces besoins, la fraction du coût proportionnel à ceux-ci.* »

Le Conseil communautaire a délibéré à plusieurs reprises depuis 2012 pour instaurer des périmètres à l'intérieur desquels le taux intercommunal de la taxe d'aménagement est différent :
- secteur au taux minoré de 1 % en zone portuaire à Strasbourg ;
- secteur au taux majoré de 10 % en zone CEN UA5 et zone MEI UB3 (du Plan d'occupation des sols) à Strasbourg ;
- secteur au taux majoré de 10 % des friches industrielles de l'entrée Sud de Schiltigheim ;
- secteur au taux majoré de 10 % pour les friches industrielles de Caddie et des terrains de l'entreprise Alsia à Schiltigheim ;
- secteur au taux majoré de 10 % sur le site « Huron » à Illkirch-Graffenstaden ;
- secteur au taux majoré de 10 % à l'entrée Ouest de Geispolsheim Gare (zones IAUA2 et IIAU).

Dans ce contexte, il vous est proposé de :

- modifier le taux majoré de 10 à 20 % pour toutes les friches de Schiltigheim : Baltzinger, Fischer, Sebim, Schutzenberger, France Telecom, Caddie et Alsia (délibérations des 28 novembre 2014 et 27 novembre 2015) ;
- modifier le taux de 5 % à 20 % pour les friches Air Products (4 avenue Pierre Mendes France), Wehr (rue Clémenceau), Deetjen (rue Poincaré), Istra (avenue de la 2ème Division blindée) de Schiltigheim ;

- modifier le taux de 5 % à 10 % pour le projet d'urbanisation «Kriegacker » et « Scheidweg » à Wolfisheim ;
- modifier le taux de 5 % à 15 % pour le projet de la zone commerciale Sud sur les bans de Geispolsheim, Ostwald et Illkirch-Graffenstaden avec une répartition du produit perçu reversé à 2,5 % aux communes d'implantation du projet et 12,5 % à l'Eurométropole de Strasbourg ;
- modifier le taux de 5 % à 15 % pour le projet d'urbanisation Les Terres du Sud de Niederhausbergen ;
- modifier le taux de 5 % à 20 % pour le projet d'extension du parc d'activités économiques intercommunal dit « La Redoute/des Maréchaux » sur les bans de Niederhausbergen, Mundolsheim et Souffelweyersheim.

Les dispositions s'appliqueront aux demandes d'autorisation d'urbanisme délivrées à compter du 1er janvier 2019.

MODIFICATION DU TAUX DE LA PART INTERCOMMUNALE DE LA TAXE D'AMÉNAGEMENT POUR LES FRICHES INDUSTRIELLES DE SCHILTIGHEIM (BALTZINGER, FISCHER, SEBIM, SCHUTZENBERGER, FRANCE TELECOM, CADDIE ET ALSIA) FIXÉ INITIALEMENT A 10 % PAR LES DÉLIBÉRATIONS DES 28 NOVEMBRE 2014 ET 27 NOVEMBRE 2015 ***(ANNEXE 1a)***
INSTAURATION D'UNE TAXE D'AMÉNAGEMENT MAJORÉE POUR LES FRICHES AIR PRODUCTS (4 AVENUE PIERRE MENDES FRANCE) ***(ANNEXE 1b)*****, WEHR (RUE CLÉMENCEAU), DEETJEN (RUE POINCARÉ), ISTRA (AVENUE DE LA 2ÈME DIVISION BLINDÉE)** ***(ANNEXE 1c)*** **DE SCHILTIGHEIM**

Par délibération du 28 novembre 2014, le Conseil de communauté a créé un périmètre de taxe d'aménagement majorée en fixant à 10 % le taux de la part intercommunale pour les friches ou terrains industriels Balzinger, Fischer, Sebim, Schutzenberger et France Telecom.

L'instauration de la taxe d'aménagement majorée était justifiée par la nécessité d'investissements communaux et communautaires liés aux terrains en friche de l'entrée Sud de Schiltigheim et mutables. En effet, était prévue dès 2015, la réalisation de 800 logements. Les groupes scolaires situés à proximité (Prévert, Square du château, Exen et Exen-Pire) étant alors jugés insuffisants, la ville de Schiltigheim prévoyait la construction d'un nouveau groupe scolaire maternel et élémentaire, sur le site Fischer pour accueillir 8 classes. Le coût était estimé à 4 M€. De nouveaux aménagements de voirie et d'espaces publics devaient également être réalisés par l'Eurométropole de Strasbourg pour desservir les terrains situés dans un tissu urbain existant et améliorer les liaisons Est-Ouest de la commune.

Par délibération du 27 novembre 2015, le Conseil de communauté a créé un périmètre de taxe d'aménagement majorée en fixant à 10 % le taux de la part intercommunale pour deux autres terrains ou friches à l'entrée Sud de Schiltigheim. Il s'agit de la friche industrielle Caddie rue de Lattre de Tassigny et les terrains de l'entreprise Alsia route de Bischwiller qui pourraient accueillir des projets mixtes d'activités et d'habitat.

Ces projets devaient engendrer un accroissement de la population et obligeaient la ville de Schiltigheim à réévaluer le dimensionnement de l'école prévue sur le site Fischer (12 classes pour un investissement d'environ 5 M€) et à envisager la création d'une cantine scolaire sur le site Caddie.

L'urbanisation de friches industrielles qui recréent des « morceaux de ville » entiers a des conséquences sur les équipements publics de la commune et de l'intercommunalité.
Depuis les deux précédentes délibérations, de nouvelles friches industrielles vont muter et accueillir des projets urbains. Ont été identifiées les friches Air Products (4 avenue Pierre Mendes France), Wehr (rue Clémenceau), Deetjen (rue Poincaré), Istra (avenue de la 2ème Division blindée). Sur ces deux dernières friches, il est prévu la création de 115 logements locatifs sociaux (LLS) sur les 440 projetés (Istra), et 40 LLS sur les 120 projetés sur les friches Deetjen, Wehr.

Les différents sites des friches de Schiltigheim sont localisés dans un secteur géographique très proche et ont donc des interactions et conséquences réciproques sur les équipements publics communaux et intercommunaux.

Les coûts engendrés par l'augmentation de population par les opérations immobilières récentes et à venir demandent d'importants investissements en services, écoles, crèches, périscolaires, équipements sportifs, équipements culturels, voirie, parkings, transports collectifs, etc.

La reprogrammation du tram, par exemple pour desservir convenablement la ville de Schiltigheim, entraînera des investissements importants pour l'Eurométropole de Strasbourg et la ville de Schiltigheim.

De nombreux sites des friches industrielles (Quiri, Alsia, Air Products) concernés par l'objet de la présente délibération participent à la relocation de logements du projet ANRU, à l'échelle de la métropole.

Les nombreux projets d'urbanisation sur plusieurs friches nécessitent par exemple :
- la création d'une école élémentaire intégrée à la restructuration de l'école maternelle : groupe scolaire des Ecrivains pour 13,5 M€ ;
- la création du groupe scolaire Simone Veil sur le site Fischer d'un montant d'environ 15 M€ (initialement évaluée à 4,5 M€ dans la délibération de 2014, par rapport aux projets connus à cette date) ;
- la création d'une Maison de l'enfance (crèche 60 places) pour 3 M€ ;
- le réaménagement partiel de la route du Général de Gaulle ;
- l'extension d'un réseau de chauffage urbain.

Le montage de l'opération sous forme de lotissement privé et non de Zone d'aménagement concerté (ZAC) par exemple, engendre la nécessité d'augmenter le taux de la taxe d'aménagement à 20 %, car aucun équipement public nécessaire à l'augmentation de la population ne sera financé par les porteurs d'opération et seront donc à la charge de la ville de Schiltigheim et de l'Eurométropole de Strasbourg.

INSTAURATION D'UNE TAXE D'AMÉNAGEMENT MAJORÉE POUR LE PROJET D'URBANISATION « KRIEGACKER » ET « SCHEIDWEG » À WOLFISHEIM *(ANNEXE 2)*

La commune de Wolfisheim dispose d'une zone d'urbanisation en entrée Ouest, composée de deux secteurs le Kriegacker au Sud de 2,5 ha et le Scheidweg au Nord de 10 ha.

Elle souhaite maîtriser l'urbanisation de cette zone sur trois volets : l'encadrement qualitatif des projets, le besoin de financement des équipements publics et le suivi de projet de leur élaboration jusqu'à leur réalisation. L'ensemble du secteur est couvert par une Orientation d'aménagement et de programmation (OAP) sectorielle dans le PLU intercommunal.

L'urbanisation de ce secteur participe au développement urbain et répond aux besoins en logements de l'Eurométropole de Strasbourg par la création d'un nouveau quartier d'habitat.

L'enjeu pour la commune de Wolfisheim est également la production régulière de logements locatifs sociaux, afin de diversifier son parc de logements, de proposer une offre de logements accessibles à tous et de répondre ainsi aux exigences de la loi.

Une étude d'opportunité a été réalisée sur l'ensemble du secteur et, par des simulations de formes urbaines, a montré un potentiel d'environ 140 logements au Sud (2,5 ha classés en IAU au PLU) et 550 logements au Nord (5 ha en IAU, 5ha en IIAU).

Quel que soit l'outil opérationnel mis en place, la commune souhaite affirmer son souhait que les projets privés participent au financement des équipements publics.

Pour accueillir les effectifs scolaires supplémentaires liés à l'urbanisation de cette zone, la commune de Wolfisheim doit réévaluer les capacités d'accueil des équipements scolaires et périscolaires.

Les groupes scolaires Maxime Alexandre et Germain Muller étant alors jugés insuffisants, la commune de Wolfisheim envisage l'extension des équipements existants et la construction à terme d'un nouveau groupe scolaire intercommunal sur le site du Scheidweg, le coût étant estimé à 3 M€.

Ce programme va également nécessiter des investissements métropolitains en matière de voirie, notamment sur la partie Sud, la sécurisation du carrefour au niveau de la rue du Général Leclerc (RD 45) et la traversée de la piste des Forts. Au Nord, l'aménagement d'une nouvelle branche du giratoire du Contournement Obershaeffolsheim Wolfisheim (COW) est nécessaire pour desservir le secteur.

La taxe d'aménagement majorée à 20 % vise à permettre de financer une partie de ces investissements communaux et métropolitains rendus nécessaires par le projet d'urbanisation.

INSTAURATION D'UNE TAXE D'AMÉNAGEMENT MAJORÉE POUR LE PROJET DE LA ZONE COMMERCIALE SUD SUR LES BANS DE GEISPOLSHEIM, OSTWALD ET ILLKIRCH-GRAFFENSTADEN *(ANNEXE 3)*

Fin 2015, l'Eurométropole de Strasbourg a statué en faveur d'une stratégie d'urbanisme commercial à l'échelle de l'agglomération avec pour objectif de promouvoir un développement commercial équilibré conjuguant la maîtrise de la croissance des grandes zones commerciales et la modernisation des structures existantes afin de préserver les centres villes du phénomène de dévitalisation.

C'est ainsi qu'un arbitrage a été effectué relatif aux différentes demandes des opérateurs commerciaux pour passer d'un développement souhaité d'environ 200 000 m² supplémentaires à un développement encadré de 80 000 m². L'Eurométropole de Strasbourg se positionne en garante de l'équilibre commercial de l'agglomération.

Les leviers d'action sont aujourd'hui limités -règlement du PLU et CDAC- mais l'Eurométropole de Strasbourg souhaite amorcer une vision d'ensemble permettant de suivre et d'animer une discussion régulière sur le dossier et de ne plus subir cet urbanisme d'opportunité.

La zone commerciale Sud est intercommunale et située sur les bans communaux de Geispolsheim, Ostwald et Illkirch-Graffenstaden.

Outre le renforcement de la capacité des axes existants, le projet de zone commerciale Sud visera à améliorer la lisibilité des différents carrefours en particulier sur les 3 points durs, le giratoire en sortie de l'A35, le giratoire de la rue du 23 novembre, dit « Vigie » et le giratoire de la rue du fort, dit « Décathlon ». Il facilitera la circulation des transports en commun, en diminuant les temps de parcours et permettra également d'aménager des pistes cyclables et des trottoirs, qui sont aujourd'hui un des gros points faibles de la zone commerciale Sud.

Par délibération du 28 septembre 2018, le Conseil de l'Eurométropole a approuvé les objectifs poursuivis dans le cadre de l'opération d'aménagement de la zone commerciale Sud et le principe de réaménagement des infrastructures de transports. Le Conseil a également voté le lancement de la concertation préalable relative au réaménagement des voiries de la zone.

L'Eurométropole de Strasbourg s'engage dans un investissement estimé à près de 14,9 millions d'euros pour réaménager les infrastructures routières de ce secteur, considérant que ces infrastructures sont utiles voire nécessaires à la faisabilité des nouveaux projets commerciaux et qu'il est juste et pertinent d'appliquer une participation financière aux opérateurs privés, via une taxe d'aménagement majorée à 15 %.

Enfin, étant donné que ces investissements sont intégralement portés par l'Eurométropole de Strasbourg, la réversion de la taxe d'aménagement majorée à 15 % se répartit de la manière suivante :

- 12,5 % pour l'Eurométropole de Strasbourg, compétente en matière de voirie

- 2,5 % pour les communes, part qui correspond à la part communale de la TA à 5 %, leur revenant de droit, d'après la réversion aux communes d'implantation de la construction à 50 % du produit perçu de la taxe d'aménagement en application de l'article L.331-2 du Code de l'urbanisme.

Les modalités de cette participation financière des opérateurs privés aux infrastructures respectent les principes de légalité, de proportionnalité et de non cumul.

INSTAURATION D'UNE TAXE D'AMÉNAGEMENT MAJORÉE POUR LE PROJET LES TERRES DU SUD DE NIEDERHAUSBERGEN *(ANNEXE 4)*

Par arrêté municipal portant permis d'aménager PA 67 326 18 V0001 du 22 juin 2018, la société Nexity Foncier Conseil a été autorisée à réaliser le lotissement dénommé « Les Terres du Sud » à Niederhausbergen.

Le terrain concerné est bordé au Nord par la rue de Bischheim faisant la séparation avec le cœur du village et à l'Ouest par la rue du Stade.

A l'Est et au Sud du terrain, s'étendent des terres agricoles ainsi que le nouveau complexe sportif et culturel de la commune de Niederhaubergen.

Situé au Sud de la commune en zone IAUA2 du Plan local de l'urbanisme (PLU), le projet de lotissement a fait l'objet d'une Déclaration d'utilité publique (DUP). Il s'inscrit dans les objectifs de diversification urbaine, de continuité du bâti et traduit la volonté communale de :
- proposer une offre et une typologie de logements en cohérence avec les besoins de l'agglomération, par la réalisation de plusieurs types de logements offrant une mixité d'habitat et permettant d'accueillir une population diversifiée (primo-accédants, secondo-accédants, jeunes ménages, etc) ;
- proposer un aménagement dans le respect de l'environnement et de l'urbanisation existante ;
- participer à son échelle, aux besoins de l'Eurométropole de Strasbourg en respectant les engagements pris dans les documents d'urbanisme tels que le PLU - volet Habitat et le Schéma de cohérence territorial de la région de Strasbourg (SCOTERS).

Cette opération d'urbanisme couvre une superficie d'environ 3,4 ha et prévoit au maximum une quarantaine de lots, destinés essentiellement à l'habitat.

La surface de plancher totale autorisée s'élève à 14 500 m² pour environ 130 logements, dont plus d'une vingtaine de logements sociaux. La répartition est prévue comme suit :
- une trentaine de lots, d'une superficie de 400 à 700 m², dédiés à l'habitat individuel,
- trois îlots destinés à recevoir des bâtiments collectifs, regroupant au total une centaine de logements.

Le projet vise une diversité architecturale et paysagère de qualité : jeu de différentes toitures, hiérarchisation de la volumétrie des différentes formes urbaines, bande de végétation composée d'arbres à hautes tiges et écrans végétaux, etc.

Le projet s'organise autour d'un système viaire créé de manière à structurer le quartier sous la forme d'un axe principal Nord-Sud, permettant de relier la rue de Bischheim à l'ex-RD en passant par l'Allée des Terres du Sud. L'accès au lotissement se fera principalement au Nord par l'emplacement réservé inscrit au PLU et dénommé NIH 13. Situé hors périmètre du lotissement, l'aménagement de cet accès est prévu sous maîtrise d'ouvrage de l'Eurométropole de Strasbourg.
Parallèlement au système viaire, des liaisons piétonnes et venelles développeront un maillage de liaisons douces.

Concernant les places de stationnement des bâtiments collectifs, elles seront réalisées en souterrain, pour limiter les nuisances et permettre une circulation apaisée en surface. Pour les visiteurs, des poches de stationnement sont prévues en surface et réparties sur l'ensemble du périmètre du lotissement.

De multiples espaces de rencontre seront aménagés pour les habitants, parmi lesquels un parc ainsi qu'une place centrale tous traités en équipements communs.

Ce projet d'urbanisation rend nécessaire des investissements de la part de la commune de Niederhausbergen et de l'Eurométropole de Strasbourg, comme par exemple :
- extension de l'école avec la création d'une à deux classes complémentaires pour répondre aux besoins de la population du lotissement « Les Terres du Sud » ;
- agrandissement du périscolaire et de la cantine lié aux nouveaux besoins nés de cette extension urbaine ;
- création d'un lieu d'accueil pour les jeunes enfants ;
- réalisation d'un cheminement doux prévu dans le cadre de l'Orientation d'aménagement et de programmation (OAP) « secteur Sud » du PLU intercommunal. Ce cheminement doit permettre de liaisonner le nouveau quartier avec le cœur de village et nécessite de réaliser un passage sur des terrains bâtis engendrant des travaux lourds de démolition et de réhabilitation.

Il est ainsi proposé, sur le périmètre défini en annexe 4, d'établir un taux de la taxe d'aménagement à 15 % pour la part intercommunale.

INSTAURATION D'UNE TAXE D'AMÉNAGEMENT MAJORÉE POUR LE PROJET D'EXTENSION DU PARC D'ACTIVITÉS ÉCONOMIQUES INTERCOMMUNAL DIT "LA REDOUTE/DES MARÉCHAUX" SUR LES BANS DE NIEDERHAUSBERGEN, MUNDOLSHEIM ET SOUFFELWEYERSHEIM *(ANNEXE 5)*

L'Eurométropole de Strasbourg connaît un développement et une expansion tant économique que démographique qui lui permettent de s'affirmer comme une métropole d'envergure européenne. Elle est compétente en matière d'actions de développement économique et de création et d'équipement des zones d'activité industrielle, tertiaire, artisanale, touristique, portuaire ou aéroportuaire.

Dans le cadre de ces compétences, elle ouvre à l'urbanisation de nouveaux espaces dédiés aux entreprises, en raison de la raréfaction de l'offre existante et afin de répondre à une demande de terrains viabilisés destinés à l'activité économique.

Le développement de nouveaux sites d'accueil des entreprises répond aux objectifs fixés par la collectivité dans sa feuille de route stratégique et économique « Eco 2030 ».

Par ces projets, l'Eurométropole de Strasbourg concrétise également un des objectifs du SCOTERS (Schéma de cohérence territoriale de la région de Strasbourg) qui prévoit la possibilité de développer des sites à l'échelle de chaque commune, en continuité ou à proximité immédiate des zones déjà urbanisées, dans la stricte mesure où il permet de conserver un ancrage de l'activité artisanale ou industrielle.

Par délibération du 20 avril 2018, le Conseil de l'Eurométropole de Strasbourg a approuvé l'aménagement en régie de l'extension du parc d'activités économiques intercommunal dit "La Redoute/des Maréchaux" sur les bans de Niederhausbergen, Mundolsheim et Souffelweyersheim.

Cette future extension s'intègre ainsi dans une politique globale de développement territorial privilégiant une localisation en continuité des tissus économiques et urbains existants et à proximité d'infrastructures routières existantes. La qualité environnementale, urbaine et paysagère, est un objectif poursuivi pour la réalisation de ce nouveau parc.
Elle s'inscrit dans une démarche planifiée puisque cette urbanisation est inscrite au PLU de l'Eurométropole de Strasbourg.

Cette extension est positionnée au Nord-Ouest de l'agglomération, à cheval sur les bans communaux de Niederhausbergen (5,4 ha), Mundolsheim (2,5 ha) et en partie sur Souffelweyersheim (0,70 ha). Elle prolonge vers le Sud les deux parcs d'activités existants : la « ZA des Maréchaux » de 35 ha à Mundolsheim qui accueille des entreprises mixtes à dominante artisanale et la « ZA la Redoute » de 2 ha à Niederhausbergen. Le projet d'extension concerne un périmètre d'environ 8,6 ha permettant de développer près de 7,5 ha cessibles.

Ce futur parc d'activités est dédié à l'accueil d'entreprises artisanales, petites industries et de services. Ce parc est classé en zone IAUXb2 au PLU de l'Eurométropole de Strasbourg.

L'aménagement du site tiendra compte de l'Orientation d'aménagement et de programmation (OAP) du PLUi, en particulier pour l'insertion paysagère du projet dans son environnement.

L'Eurométropole de Strasbourg souhaite assurer l'aménagement de ce parc en régie via la procédure du permis d'aménager lotissement. Les dépenses prévisionnelles pour cette opération ont été estimées à 5,5 M€ HT, soit 6,6 M€ TTC.

L'ouverture à l'urbanisation nécessite la réalisation d'équipements métropolitains, pour la plupart planifiés dans le PLUi.

Le réseau de desserte consiste à prolonger la rue de la Redoute (équipements et réseaux) vers le Sud, en créant une connexion sur la rue du Dépôt (qui pour cette partie concerne

aussi la commune de Souffelweyersheim). Un emplacement réservé (ER n°24 de 12 m de large) au profit de l'Eurométropole de Strasbourg y a été inscrit à cet effet.

Les travaux de réalisation de voiries publiques et distribution des réseaux divers sont estimés à environ 2,1 M€ HT.

Il est ainsi proposé, sur le périmètre défini en annexe 5, d'établir un taux de la taxe d'aménagement à 10 % pour la part intercommunale.

Je vous demande de bien vouloir adopter le projet de délibération suivant :

le Conseil
vu l'avis de la Commission thématique
sur proposition de la Commission plénière
après en avoir délibéré
décide

- *d'augmenter le taux de 10 à 20 % de la part intercommunale de la taxe d'aménagement, pour les friches de Schiltigheim : Baltzinger, Fischer, Sebim, Schutzenberger, France Telecom, Caddie et Alsia (en complément des délibérations des 28 novembre 2014 et 27 novembre 2015) (annexe 1a) ;*
- *de fixer à 20 % le taux de la part intercommunale de la taxe d'aménagement pour les friches Air Products (4 avenue Pierre Mendes France) (annexe 1b), Wehr (rue Clémenceau), Deetjen (rue Poincaré), Istra (avenue de la 2ème Division blindée) (annexe 1c) de Schiltigheim ;*
- *de fixer à 10 % le taux de la part intercommunale de la taxe d'aménagement pour le projet d'urbanisation «Kriegacker » et « Scheidweg » à Wolfisheim (annexe 2) ;*
- *de fixer à 15 % le taux de la part intercommunale de la taxe d'aménagement pour le projet de la Zone commerciale Sud sur les bans de Geispolsheim, Ostwald et Illkirch-Graffenstaden (annexe 3);*
- *de fixer à 15 % le taux de la part intercommunale de la taxe d'aménagement pour le projet d'urbanisation Les Terres du Sud à Niederhausbergen (annexe 4);*
- *de fixer à 20 % le taux de la part intercommunale de la taxe d'aménagement pour le projet d'extension du parc d'activités économiques intercommunal dit « La Redoute/des Maréchaux » sur les bans de Niederhausbergen, Mundolsheim et Souffelweyersheim (annexe 5) ;*
- *de reverser aux communes d'implantation de la construction 50 % du produit perçu de la taxe d'aménagement en application de l'article L.331-2 du Code de l'urbanisme, à l'exception du périmètre de la taxe d'aménagement majorée pour le projet de la zone commerciale Sud sur les bans de Geispolsheim, Ostwald et Illkirch-Graffenstaden, dont le produit perçu sera reversé comme suit : 2,5 % aux communes d'implantation du projet et 12,5 % à l'Eurométropole de Strasbourg.*

Adopté le 23 novembre 2018
par le Conseil de l'Eurométropole de Strasbourg

Rendu exécutoire après
transmission au Contrôle de Légalité préfectoral
et affichage au Centre Administratif
Le 26 novembre 2018

ANNEXE 1a : SCHILTIGHEIM : **périmètres de modification de 10% à 20% de la taxe d'aménagement majorée**

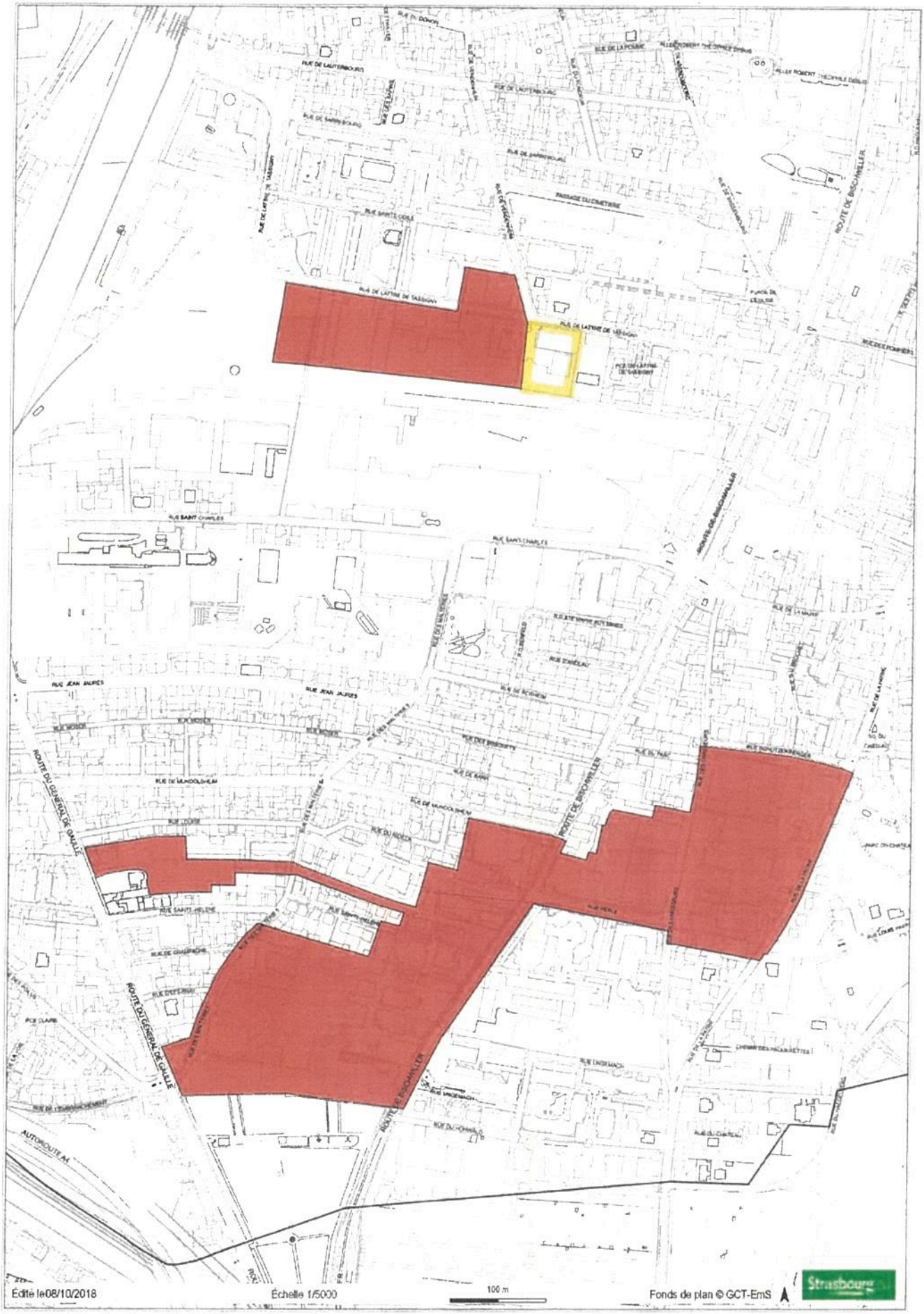

ANNEXE 1b : SCHILTIGHEIM : périmètre de la taxe d'aménagement majorée à 20 % site "Air Products"

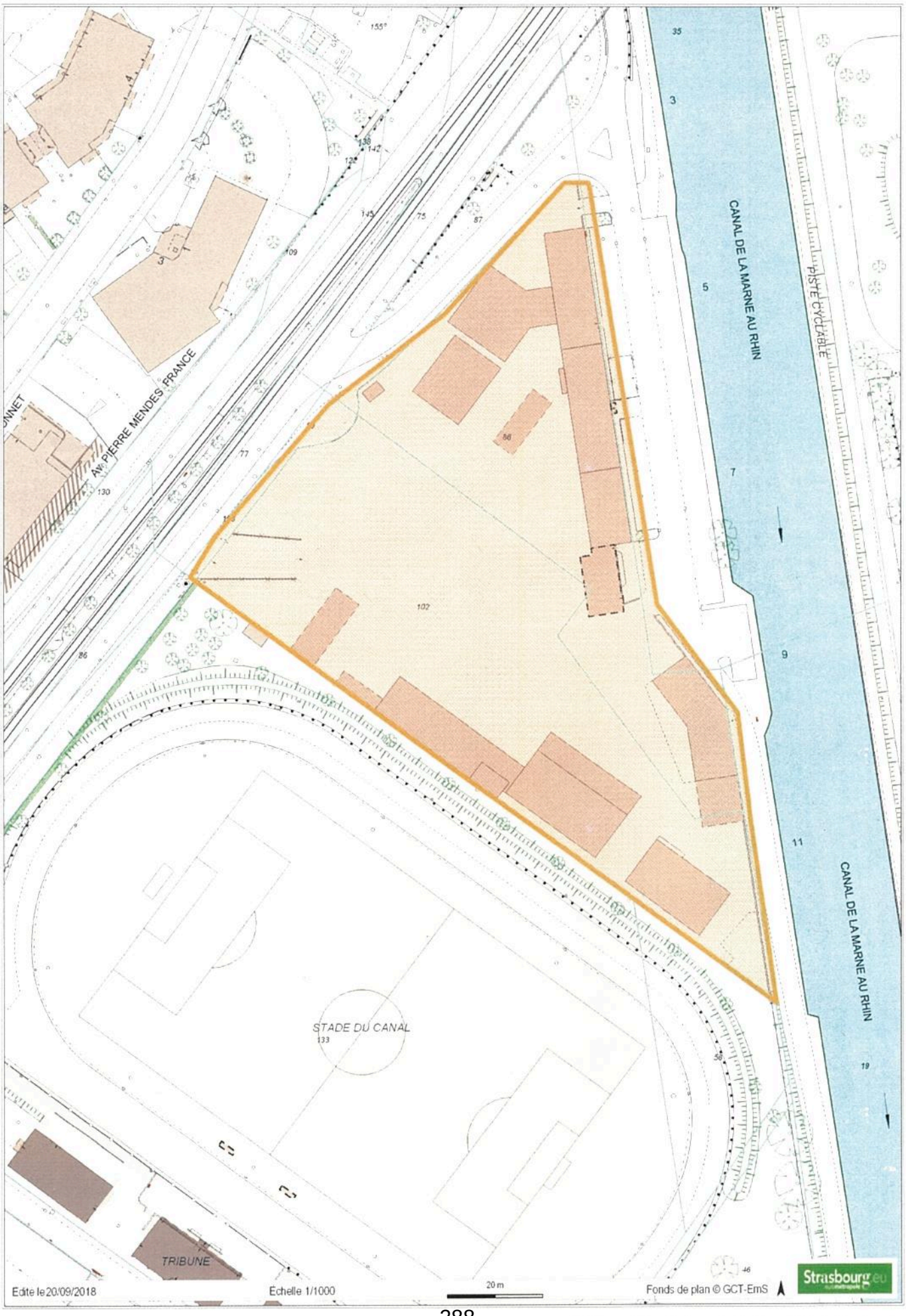

ANNEXE 1c : SCHILTIGHEIM : périmètre de la taxe d'aménagement majorée à 20% "site Istra"

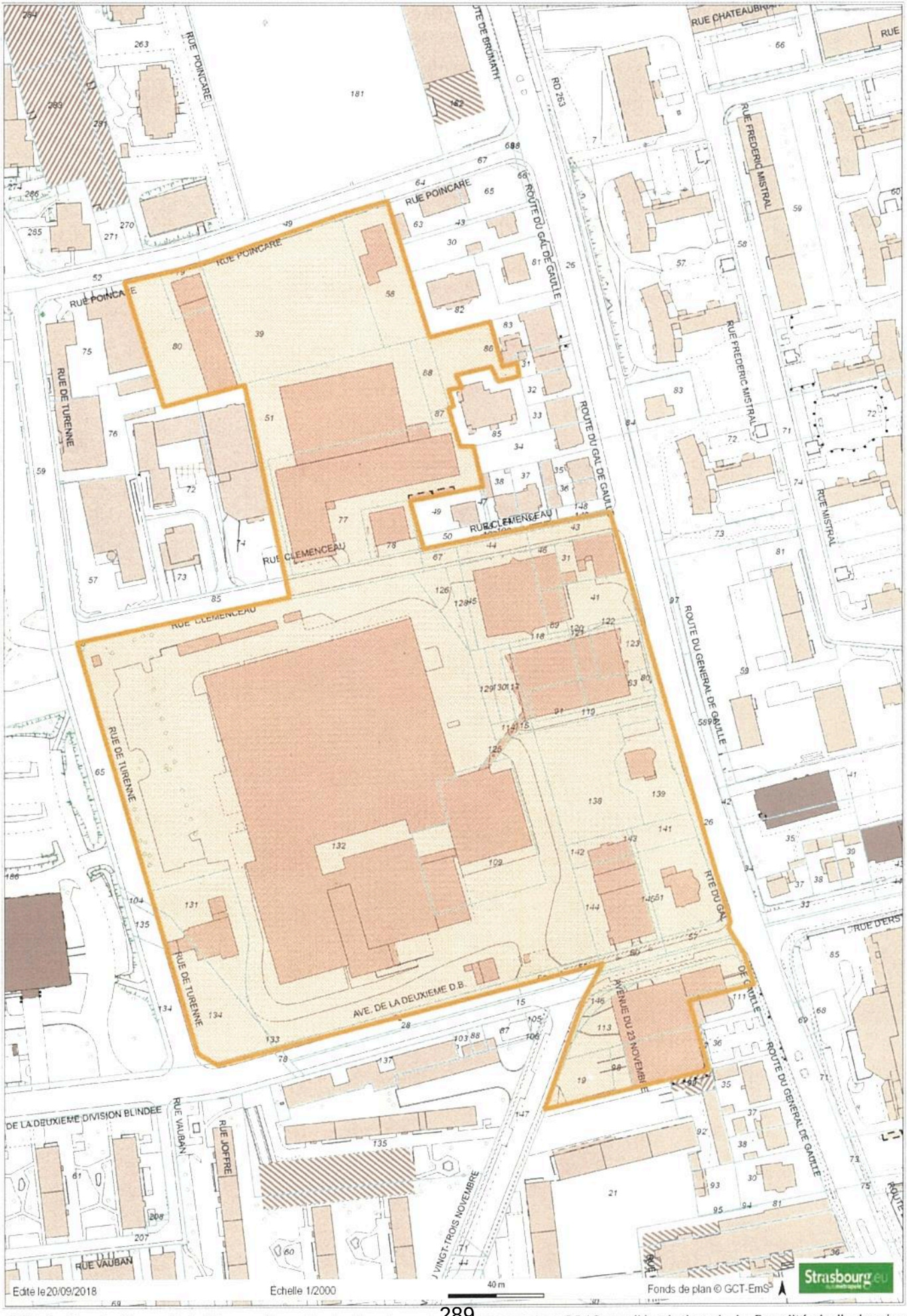

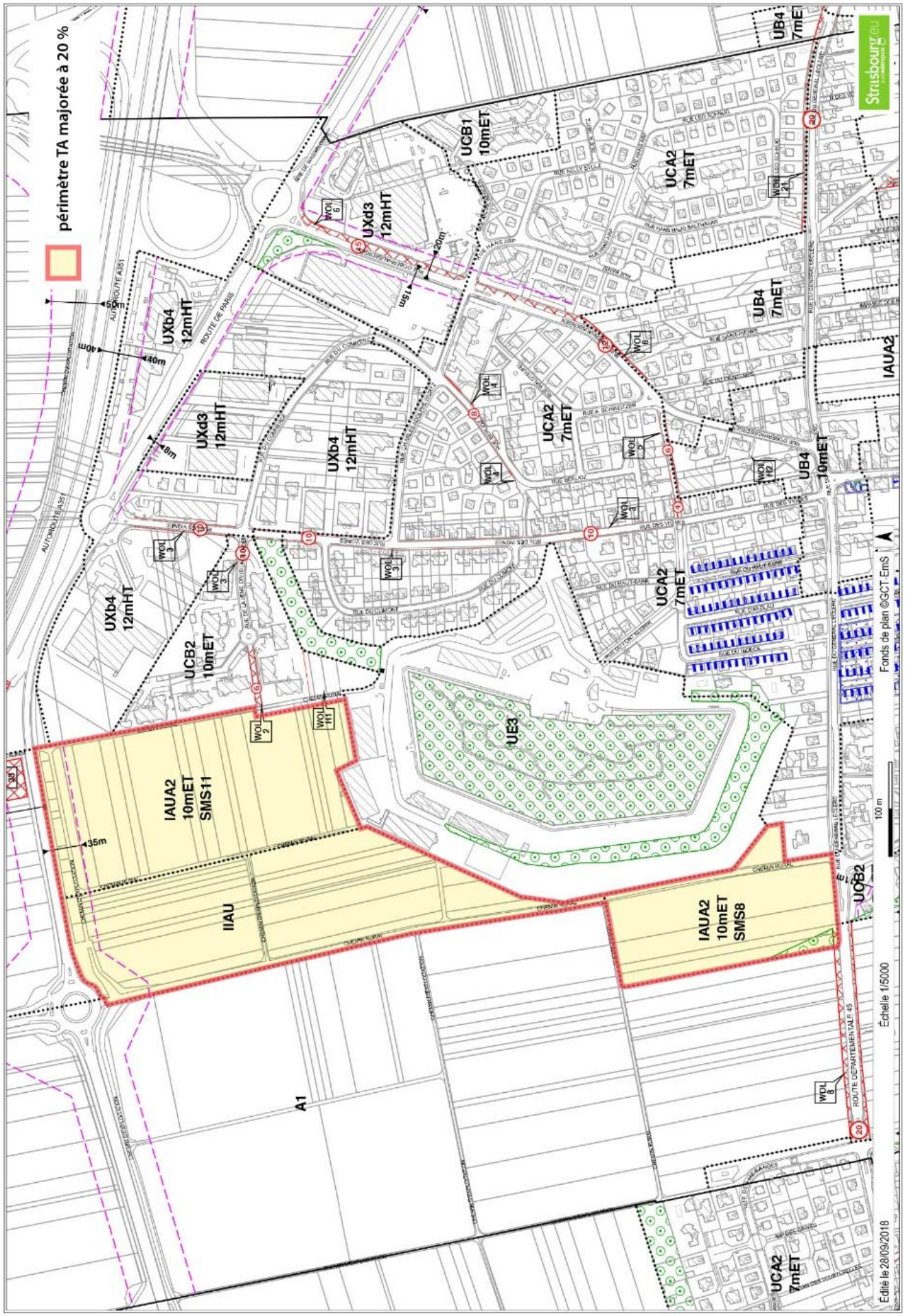
périmètre TA majorée à 20 %
UB4 7mET
UCB1 10mET
UCA2 7mET
UXd3 12mHT
UXb4 12mHT
UB4 10mET
IAUA2
UCB2 10mET
UE3
IAUA2 10mET SMS11
IIAU
IAUA2 10mET SMS8
A1
ROUTE DE PARIS
AUTOROUTE A351
Fonds de plan ©GCT-EmS
Échelle 1/5000
Édité le 28/09/2018

ANNEXE 3 : Zone commerciale Sud : périmètre de la Taxe d'aménagement majorée à 15%

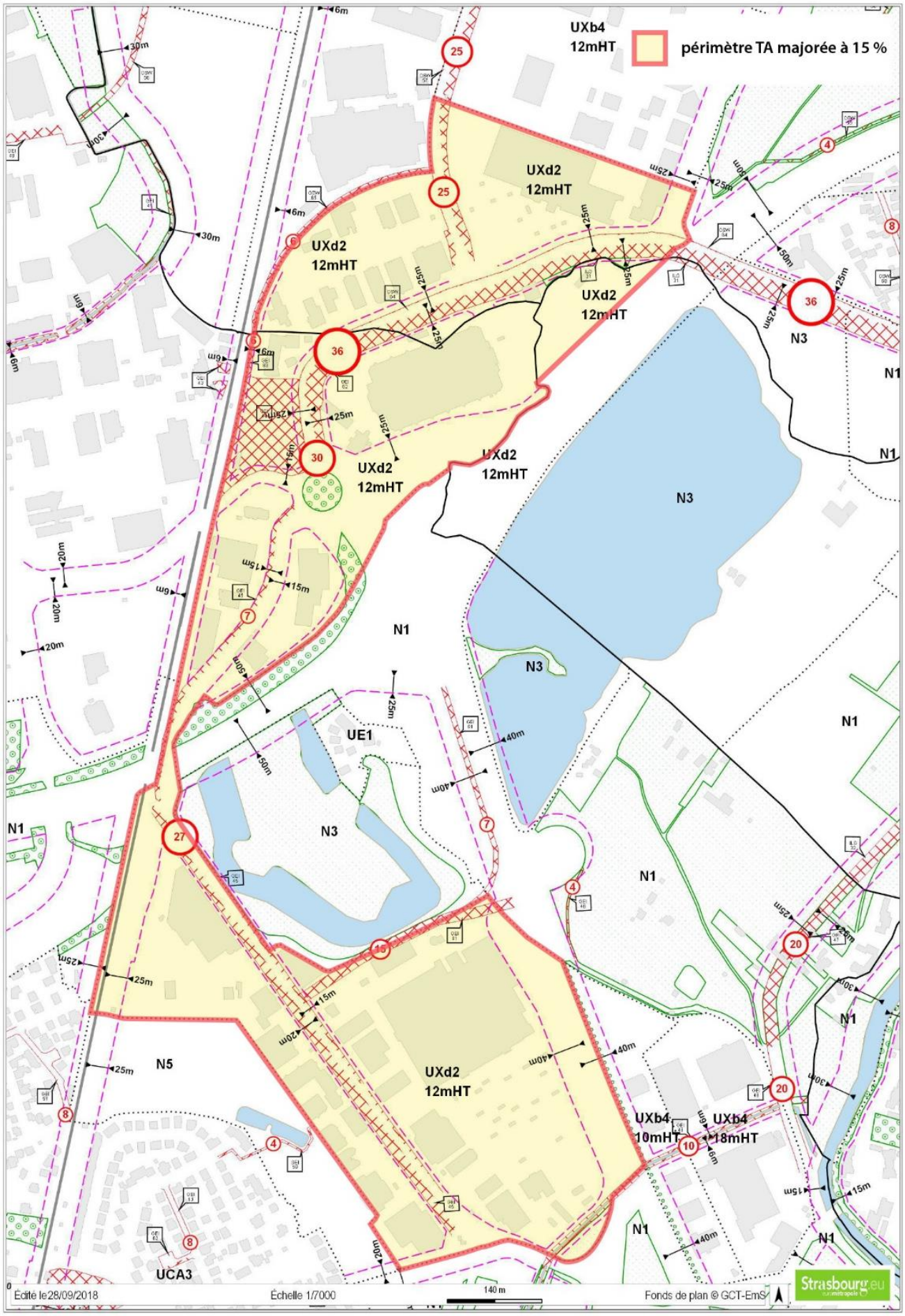

Délibération du Conseil de l'Eurométropole de Strasbourg du 23 novembre 2018 sur l'évolution de la fiscalité

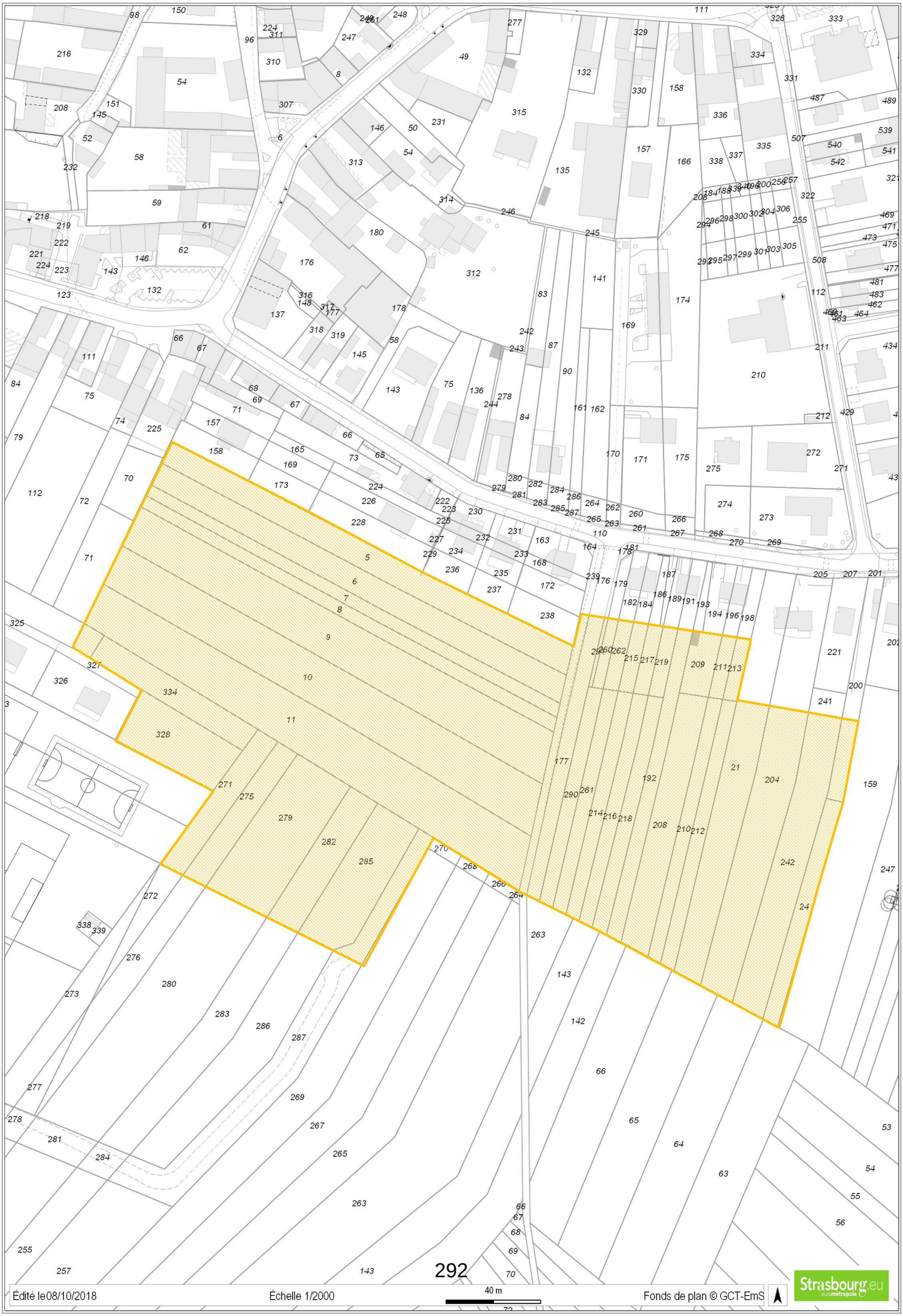
292
Édité le08/10/2018
Échelle 1/2000
40 m
Fonds de plan © GCT-EmS
Strasbourg.eu
eurométropole

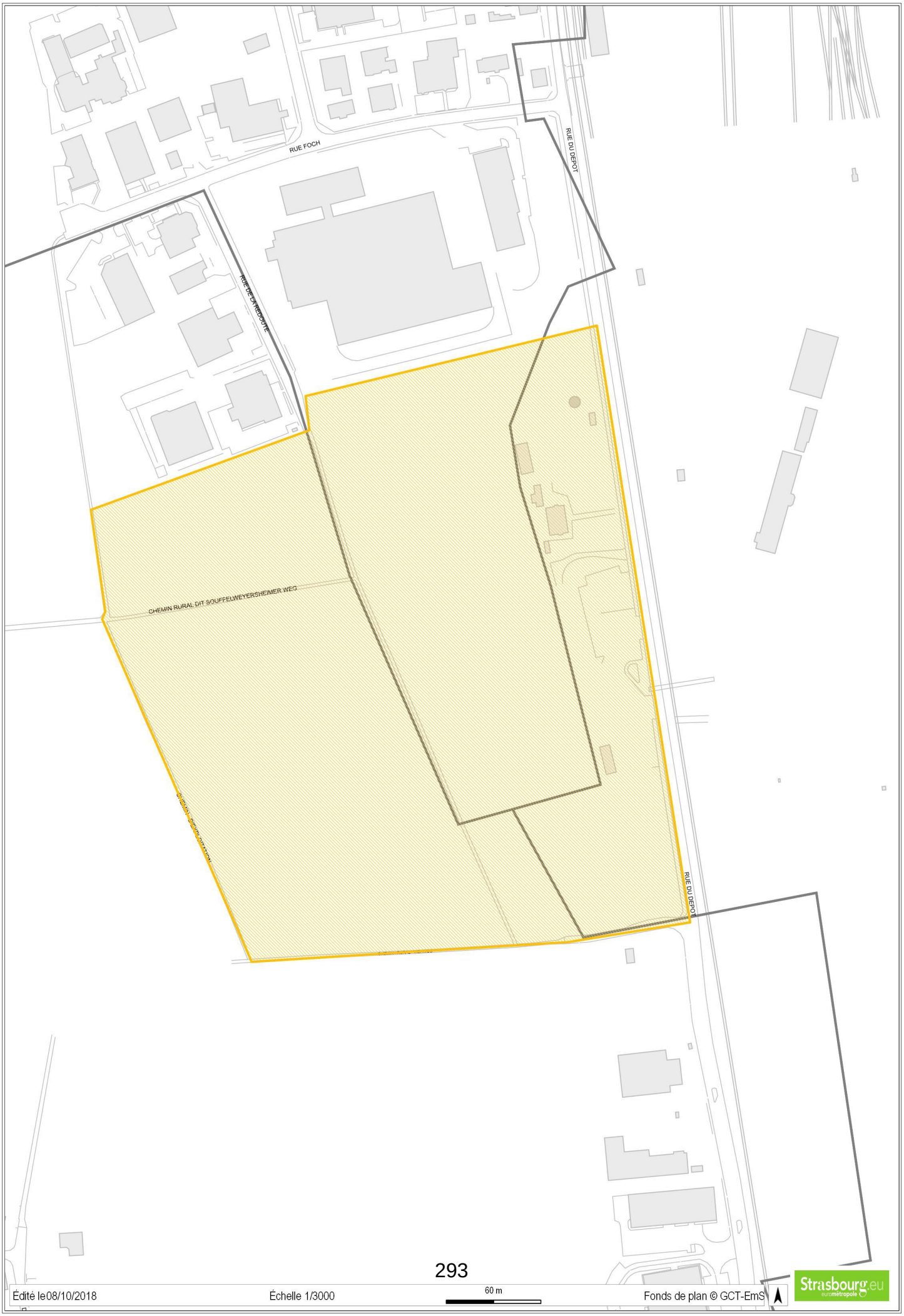

Édité le08/10/2018 Échelle 1/3000 60 m Fonds de plan © GCT-EmS

Strasbourg.eu eurométropole

13

Délibération au Conseil de l'Eurométropole de Strasbourg du vendredi 23 novembre 2018

Taux, exonérations et dispositions de la taxe d'aménagement applicable au territoire de l'Eurométropole de Strasbourg (en remplacement des délibérations des 24/11/2017, 29/11/2013 et 29/09/2011).

La Taxe d'aménagement (TA) a pour but de financer le développement urbain et les équipements publics nécessités par l'urbanisation.

Pour les métropoles, la taxe d'aménagement s'applique de plein droit au taux de 1 %. Ce taux est appliqué à la surface taxable multipliée par une valeur forfaitaire fixée au plan national et révisée annuellement. Les métropoles peuvent toutefois décider de fixer librement un taux différent dans une fourchette comprise entre 1 et 5 % et une valeur d'assiette pouvant aller jusqu'à 5 000 euros la place pour les emplacements de stationnement non compris dans la surface de construction.

Le Conseil de communauté a décidé le 29 septembre 2011 de fixer le taux de la TA à 5 % et la valeur de l'aire de stationnement non comprise dans la surface de construction à 5 000 euros l'emplacement ainsi qu'un certain nombre d'exonérations.

Suite à la fusion par intégration de la Communauté de communes « Les Châteaux » dans l'Eurométropole de Strasbourg, celle-ci s'est substituée aux communes d'Achenheim, de Breuschwickersheim, de Kolbsheim, de Hangenbieten et d'Osthoffen en matière de développement urbain et perçoit, depuis le 1er janvier 2017, la taxe d'aménagement, en lieu et place de ces communes.

Afin d'assurer l'harmonisation des taux et exonérations de la taxe d'aménagement applicables sur l'ensemble du territoire, le Conseil de l'Eurométropole de Strasbourg a délibéré le 24 novembre 2017 pour étendre à l'ensemble du territoire le taux de la taxe d'aménagement fixé par une délibération du Conseil communautaire du 29 septembre 2011 ainsi que les exonérations telles que déterminées par les délibérations du Conseil communautaire du 29 septembre 2011 et du 29 novembre 2013.

Après examen de la délibération du 24 novembre 2017 relative à la taxe d'aménagement, le Préfet a invité le Conseil de l'Eurométropole de Strasbourg à redélibérer les taux, exonérations et dispositions de la taxe d'aménagement en remplacement des délibérations des 24/11/2017, 29/11/2013 et 29/09/2011.

En effet, dans le cadre de son contrôle de légalité, le Préfet de région a souligné l'impossibilité pour les collectivités de restreindre le champ d'application des exonérations définies par l'article L.331-9 du Code de l'urbanisme.

Ainsi, deux exonérations trop restreintes sont concernées :

1. l'exonération des locaux d'habitation et d'hébergement mentionnés au 1° de l'article L.331-12 du Code de l'urbanisme aux seuls bénéficiaires d'un prêt locatif à usage social (PLUS) ;

2. l'exonération des surfaces des locaux annexes à usage de stationnement des immeubles autres que d'habitations individuelles, aux seules surfaces individuellement non closes destinées au stationnement des voitures réalisées en sous-sol des opérations de construction.

En effet, l'article L.331-9 1° du Code de l'urbanisme prévoit que les collectivités peuvent exonérer de la taxe d'aménagement, en tout ou partie, « Les locaux d'habitation et d'hébergement mentionnés au 1° de l'article L.331-12 qui ne bénéficient pas de l'exonération prévue au 2° de l'article L.331-7. »

En application de la circulaire du 18/06/2013 relative à la réforme de la fiscalité de l'aménagement, sont concernés par cette disposition :

- les surfaces des logements sociaux et leurs annexes financés par un Prêt locatif à usage social (PLUS), un Prêt locatif social (PLS) ou un Prêt social de location-accession (PSLA).
  Sont assimilés à ces logements pour le calcul de la taxe d'aménagement :
  - les logements de « l'association foncière logements » en quartier ANRU ;
  - les logements financés avec une aide de l'ANRU ;
  - les logements en accession à la propriété des personnes physiques situés dans les quartiers ANRU ou à moins de 500 m.

- les logements adaptés suivants, pour les surfaces des logements et des espaces collectifs financées en PLS (ou PLUS) et comprises dans la convention APL :
  - les résidences sociales ;
  - les logements foyers pour personnes âgées ;
  - les logements foyers pour personnes handicapées ;

  ainsi que les annexes à ces logements, dans la mesure où elles sont nécessaires aux résidents considérés comme occupant leur logement à titre d'habitation principale, tels que les locaux médicaux, les services communs.

- les surfaces des hébergements tels que :
  - les hébergements d'urgence financés en Prêt pour le logement d'urgence (PLU) ;
  - les hébergements d'urgence financés en prêt expérimental ;
  - les Centres d'hébergement et de réinsertion sociale (CHRS) ;
  - les résidences hôtelières à vocation sociale (sur agrément du Préfet) ;

· les parties consacrées au logement des établissements d'enseignement aux jeunes handicapés ou présentant des difficultés d'adaptation, et conventionnées avec le Préfet.

A noter que :

- la délibération d'exonération totale ou partielle vaut pour l'ensemble de ces logements et ne peut décider d'en privilégier ou d'en exclure certains en fonction du type de prêt ;

- les constructeurs de logements vendus en l'état de futur achèvement ou complètement achevés (VEFA) à des organismes de logements sociaux bénéficient de ce régime d'exonération ;

- l'article 278 sexies du Code général des impôts (modifié par la loi n°2014-1654 du 29/12/2014), auquel renvoie l'article L.331-12 1° du Code de l'urbanisme, inclut également depuis le 01/01/2015, dans son alinéa 11 bis, « les livraisons d'immeubles et les travaux réalisés en application d'un contrat unique de construction de logements dans le cadre d'une opération d'accession à la propriété à usage de résidence principale [...] et situés, à la date du dépôt de la demande de permis de construire, dans les Quartiers prioritaires de la politique de la ville [quartiers QPV] [...] ou entièrement situés, à la même date, à une distance de moins de 300 mètres de la limite de ces quartiers ou, à la condition que ces quartiers fassent l'objet d'une convention prévue à l'article 10-3 de la loi n°2003-710 du 01/08/2003 précitée, intégrés à un ensemble immobilier entièrement situé, à la même date, à moins de 500 mètres de la limite de ces quartiers et partiellement à moins de 300 mètres de cette même limite. »

L'article L.331-9 7° du Code de l'urbanisme prévoit quant à lui que les collectivités peuvent exonérer de la taxe d'aménagement, en tout ou partie, « les surfaces des locaux annexes à usage de stationnement des immeubles autres que d'habitations individuelles. »

Il est donc proposé de modifier les deux exonérations précitées de la façon suivante :

1. sont exonérés totalement de la taxe d'aménagement, les locaux d'habitation et d'hébergement mentionnés au 1° de l'article L.331-12 du Code de l'urbanisme qui ne bénéficient pas de l'exonération prévue au 2° de l'article L.331-7 (logements aidés par l'Etat dont le financement ne relève pas des PLAI ou du PTZ/PTZ+) ;

2. sont exonérées de la taxe d'aménagement, à hauteur de 50 % de ces surfaces, les surfaces des locaux annexes à usage de stationnement des immeubles autres que d'habitations individuelles (article L.331-9 7° du Code de l'urbanisme).

Ces deux modifications n'auront aucun impact financier pour les communes membres ou pour l'Eurométropole de Strasbourg, étant donné que les services de l'Etat appliquaient d'ores et déjà cette règle, conformément à la circulaire du 18 juin 2013 relative à la réforme de la fiscalité et de l'aménagement.

La délibération du Conseil de l'Eurométropole de Strasbourg du 29 septembre 2011 fixait le taux de la taxe d'aménagement à 5 % pour le territoire de la Communauté urbaine. Il est proposé de conserver et d'étendre ce taux à l'ensemble du territoire de l'Eurométropole de Strasbourg. Il est également proposé de conserver les taux des différents secteurs de taxe d'aménagement majorée.

De même, comme le prévoyaient les délibérations des 26 janvier 1973 et du 29 septembre 2011, il est proposé de conserver et d'étendre à l'ensemble du territoire de l'Eurométropole de Strasbourg le taux de réversion aux communes d'implantation de la construction à 50 % du produit perçu de la taxe d'aménagement en application de l'article L.331-2 du Code de l'urbanisme.

Enfin, la délibération du 29 septembre 2011 fixait la valeur de la place de stationnement non comprise dans la surface de construction à 5 000 euros. Il est proposé de conserver et d'étendre cette valeur à l'ensemble du territoire de l'Eurométropole de Strasbourg.

Les dispositions s'appliqueront aux demandes d'autorisation d'urbanisme délivrées à compter du 1er janvier 2019.

Je vous demande de bien vouloir adopter le projet de délibération suivant :

Le Conseil
vu les articles L.331-1 et suivants du Code de l'urbanisme
vu l'avis de la Commission thématique
sur proposition de la Commission plénière
après en avoir délibéré
décide

en remplacement des délibérations du Conseil communautaire des 24/11/2017, 29/11/2013 et 29/09/2011

pour chaque commune membre de l'Eurométropole de Strasbourg,

- *de fixer le taux de la taxe d'aménagement à 5 % ;*

- *de fixer la valeur de l'aire de stationnement non comprise dans la surface de construction visée à l'article L.331-10 du Code de l'urbanisme à 5 000 euros l'emplacement, en application du 6° de l'article L.331-13 du même code ;*

- *d'exonérer totalement de la taxe d'aménagement les locaux d'habitation et d'hébergement mentionnés au 1° de l'article L.331-12 du Code de l'urbanisme qui ne bénéficient pas de l'exonération prévue au 2° de l'article L.331-7 (logements aidés par l'Etat dont le financement ne relève pas des PLAI ou du PTZ/PTZ+) ;*

- *d'exonérer de la taxe d'aménagement, à hauteur de 50 % de ces surfaces, les surfaces des locaux annexes à usage de stationnement des immeubles autres que d'habitations individuelles (article L.331-9 7° du Code de l'urbanisme) ;*

- *de fixer la réversion aux communes d'implantation de la construction à 50 % du produit perçu de la taxe d'aménagement en application de l'article L.331-2 du Code de l'urbanisme.*

Les délibérations du Conseil communautaire en date des 01/11/2012, 28/11/2014, 27/11/2015, 25/11/16 et 24/11/2017, relatives à l'instauration, respectivement :

- *d'un secteur au taux minoré de 1 % en Zone Portuaire à Strasbourg ;*

- *d'un secteur au taux majoré de 10 % en zone CEN UA5 et zone MEI UB3 à Strasbourg et d'un secteur au taux majoré de 10 % à hauteur des friches industrielles à l'entrée Sud de Schiltigheim ;*

- *d'un secteur au taux majoré de 10 % à hauteur des friches industrielles de Caddie et des terrains de l'entreprise Alsia à Schiltigheim ;*

- *d'un secteur au taux majoré de 10 % sur le site « Huron » à Illkirch-Graffenstaden ;*

- *d'un secteur au taux majoré de 10 % à l'entrée Ouest de Geispolsheim Gare (zones IAUA2 et IIAU) ;*

restent applicables.

Adopté le 23 novembre 2018
par le Conseil de l'Eurométropole de Strasbourg

Rendu exécutoire après
transmission au Contrôle de Légalité préfectoral
et affichage au Centre Administratif
Le 26 novembre 2018

14

Délibération au Conseil de l'Eurométropole de Strasbourg du vendredi 23 novembre 2018

Garantie Prêt Social de Location Accession (PSLA)pour l'opération de Domial sise route de Vienne à Strasbourg.

Le Plan local d'Urbanisme (PLU) de l'Eurométropole de Strasbourg prévoit – dans le cadre du développement du parcours résidentiel des ménages – comme objectif le développement de l'accession sociale à la propriété (environ 250 logements par an).
Les opérations immobilières en financement prêt social location accession (PSLA) entrent dans le champ des opérations d'accession sociale sécurisée et elles sont encore peu développées sur l'Eurométropole de Strasbourg (elles représentent environ une cinquantaine de logements par an.). La Collectivité encourage son développement, notamment par la vente de terrain à la charge foncière réduite.

Le financement Prêt social location accession est un prêt conventionné qui peut être consenti à des personnes morales (organismes HLM, Société d'Economie Mixte, promoteurs privés…) pour financer des opérations de construction ou d'acquisition de logements neufs après obtention d'un agrément délivré par l'Eurométropole de Strasbourg sur son territoire et signature d'une convention.

La société Domial réalise une opération en financement PSLA dans l'opération « L'ilot Saint Urbain » sise route de Vienne à Strasbourg et concerne 17 logements. Cette opération est financée par un prêt opérateur PSLA contracté auprès de la Caisse d'épargne et de prévoyance d'Alsace. A la demande de ce dernier, Domial sollicite l'Eurométropole de Strasbourg pour obtenir une garantie d'emprunt relative au prêt PSLA de cette opération.

La garantie par l'Eurométropole du prêt social location-accession (PSLA) qui sera contracté par le promoteur Domial auprès de la Caisse d'épargne et de prévoyance d'Alsace pour la réalisation de 17 logements en financement prêt social location accession (PSLA) au sein de l'opération opération sise dans l'opération « l'Ilot Saint Urbain » sise route de Vienne à Strasbourg, dont les caractéristiques sont les suivantes :

Les caractéristiques de ce prêt sont mentionnées ainsi :

- Montant du Prêt : 3.010.954 €
- Durée du prêt : 5 ans +2 ans (période de préfinancement)
- Taux d'intérêt variable: Euribor 3 mois + 0.45 % (à ce jour, taux d'intérêt de 0.45%)
- Payement des intérêts par trimestre
- Amortissement in fine

Les modalités de la garantie de l'Eurométropole de Strasbourg sont les suivantes :

L'Eurométropole de Strasbourg s'engage au cas où le bénéficiaire de la garantie ne pourrait pas s'acquitter de ces obligations envers l'organisme préteur, à assumer ces obligations en lieu et place et à régler à titre d'avances remboursables, dans la limite des sommes restant dues au titre de l'emprunt garanti tant en capital qu'en intérêts, frais et accessoires y afférents, conformément 1251§3 et 2028 du code civil. Cette garantie est accordée conformément aux dispositions de la loin°88-13 du 05 janvier 1988, dite « loi Galland » précisées par le décret n°88.366 du 18 avril 1988.

Le garanti s'engage en à respecter les prescriptions suivantes :

- Prévenir l'Eurométropole de Strasbourg au moins deux mois à l'avance de son incapacité de faire face à tout ou partie et demander la mise en jeu de la garantie
- Rembourser à l'Eurométropole de Strasbourg les avances qu'elle aurait faites, et ce dès que la situation financière le permet, et au plus tard dans un délai de deux ans.
- Fournir chaque année les bilans comptes d'exploitation et annexes pour l'opération ayant fait l'objet du prêt social location accession (PSLA) garanti à ne pas hypothéquer vendre ou aliéner tout ou partie des biens concernés par la garantie consentie, sans en informer la collectivité

La durée de la garantie ne peut excéder la durée totale du prêt, soit sept (7) ans. Toutefois, à chaque levée d'option d'un locataire acquéreur, Domial doit rembourser la part intégrale du financement prêt social location accession (PSLA) concerné par anticipation.

Je vous demande de bien vouloir adopter le projet de délibération suivant :

Le Conseil
vu l'article R 221-19 du Code monétaire et financier ;
vu l'article 2298 du Code civil ;
vu les articles L 2252-1 et 2252-2 du Code général des collectivités territoriales ;
vu la décision d'agrément de l'Etat du 06 novembre 2009 ;
vu l'avis de la Commission Thématique,
sur proposition de la Commission Plénière
après en avoir délibéré

décide

La garantie par l'Eurométropole du prêt social location-accession (PSLA) qui sera contracté par le promoteur Domial auprès de la Caisse d'épargne et de prévoyance d'Alsace pour la réalisation de 17 logements en financement prêt social location accession (PSLA) au sein de l'opération opération sise dans l'opération »l'ilot Saint Urbain » sise route de Vienne à Strasbourg, dont les caractéristiques sont les suivantes :

Les caractéristiques de ce prêt sont mentionnées ainsi :

- *<u>Montant du Prêt</u> : 3.010.954 €*
- *<u>Durée du prêt :</u> 5 ans +2 ans (période de préfinancement)*
- *Taux d'intérêt variable: Euribor 3 mois + 0.45 % (à ce jour, taux d'intérêt de 0.45%)*
- *Payement des intérêts par trimestre*
- *Amortissement in fine*

Remboursement anticipé :

- *obligatoire en cas de vente dûment établie de tout ou partie des logements financés au moyen du présent prêt par suite de la levée d'options par les locataires accédants (l'emprunteur s'engage dans ce cadre à affecter les sommes provenant de cette ou de ces ventes au remboursement anticipé total ou partiel d'une tranche d'amortissement à hauteur de la quote-part du financement affectée aux biens cédés, et ce dans un délai maximum de 35 jours après la signature de l'acte authentique de vente),*
- *Non prévu dans les autres cas.*

Engagements de l'Eurométropole de Strasbourg :

- *au cas où Domial - pour quelque motif que ce soit - ne s'acquitterait pas des sommes devenues exigibles ou des intérêts moratoires qu'elle aurait encourus sur le prêt, l'Eurométropole de Strasbourg s'engage à en effectuer le paiement en ses lieu et place, sur simple notification de la Caisse d'épargne et de prévoyance d'Alsace par lettre missive, en renonçant au bénéfice de discussion et sans jamais opposer le défaut de ressources nécessaires à ces règlements,*
- *l'Eurométropole de Strasbourg s'engage pour ce faire - pendant toute la durée du prêt - à libérer, en cas de besoin, des ressources suffisantes pour couvrir les charges des emprunts.*

autorise

Le Président ou son représentant à intervenir au contrat de prêt social location accession (PSLA) qui sera passé entre la Caisse d'épargne et de prévoyance d'Alsace et Domial, ainsi qu'à signer toute convention ou tout document y afférent.

Adopté le 23 novembre 2018
par le Conseil de l'Eurométropole de Strasbourg

Rendu exécutoire après
transmission au Contrôle de Légalité préfectoral
et affichage au Centre Administratif
Le 26 novembre 2018

15

Délibération au Conseil de l'Eurométropole de Strasbourg du vendredi 23 novembre 2018

Garantie de Prêt Social de Location Accession (PSLA) pour l'opération "Villas Lisa" sise rue de la Redoute à Strasbourg Neuhof.

Le Programme Local de l'Habitat (PLH) de l'Eurométropole de Strasbourg, intégré au plan local d'urbanisme intercommunal (PLUI) prévoit – dans le cadre du développement du parcours résidentiel des ménages – comme objectif le développement de l'accession sociale à la propriété (environ 250 logements par an).
Les opérations immobilières en financement de Prêt Social Location Accession (PSLA) entrent dans le champ des opérations d'accession sociale sécurisée et elles sont encore peu développées sur l'Eurométropole de Strasbourg (elles représentent environ quatre-vingt logements par an.). La Collectivité encourage son développement, notamment par la vente de terrain à la charge foncière réduite.

Le financement de Prêt Social Location Accession (PSLA) est un prêt conventionné qui peut être consenti à des personnes morales (organismes HLM, SEM, promoteurs privés…) pour financer des opérations de construction ou d'acquisition de logements neufs après obtention d'un agrément délivré par l'Eurométropole de Strasbourg sur son territoire et signature d'une convention.

Le promoteur SCI Strasbourg Eurométropole Accession (SCI SEA) réalise une opération en financement de Prêt Social Location Accession (PSLA) « Villas Lisa » sise rue de la Redoute à Strasbourg.
Cette opération est financée par un Prêt Social Location Accession (PSLA) contracté auprès du Crédit Coopératif. Partenaire habituel de SCI Strasbourg Eurométropole Accession, le Crédit Coopératif demande la garantie de la Collectivité.
La SCI Strasbourg Eurométropole Accession sollicite l'Eurométropole de Strasbourg pour obtenir une garantie d'emprunt relative de Prêt Social Location Accession (PSLA) de cette opération.

La validation de cette garantie d'emprunt permettra la mise en place du Prêt Social Location Accession (PSLA) contracté auprès du Crédit Coopératif.

Les caractéristiques de ce prêt sont mentionnées ainsi :

Montant du prêt : 1.000.000 €

Phase de mobilisation :

- En une ou plusieurs fois sur 24 mois maximum.

- Taux d'intérêt : EURIBOR 3 mois* + 0.80 %. (soit ce jour : 0.80 %)
- Payement des échéances par trimestre.
  * En cas de taux EURIBOR 3 mois négatif, le taux de référence sera contractuellement à 0 %.

Phase locative :
- Sur une durée de 4 ans maximum.
- Taux d'intérêt fixe : 1%.
- Payement des échéances par trimestre.

Révision des taux :
- Les taux d'intérêt et de progressivité indiqués ci-dessus pour la période dite de mobilisation sont établis sur la base de l'indice de référence EURIBOR + 3 mois* à la date de la présente délibération.
- Les taux indiqués ci-dessus pour la phase locative seront ensuite fixes pendant toute la durée du prêt.

Remboursement anticipé :
- Obligatoire en cas de vente dûment établie de tout ou partie des logements financés au moyen du présent prêt par suite de la levée d'options par les locataires accédants (l'emprunteur s'engage dans ce cadre à affecter les sommes provenant de cette ou de ces ventes au remboursement anticipé total ou partiel d'une tranche d'amortissement à hauteur de la quote-part du financement affectée aux biens cédés, et ce dans un délai maximum de 35 jours après la signature de l'acte authentique de vente),
- Non prévu dans les autres cas.

Remboursement :

- Amortissement du capital : calcul de l'amortissement du capital progressif sur la base d'un amortissement d'un prêt d'une durée de 30 ans. Le capital restant dû, soit les 26 ans, sera réglé en intégralité sur la dernière échéance.

Les modalités de la garantie de l'Eurométropole de Strasbourg sont les suivantes :

L'Eurométropole de Strasbourg s'engage au cas où le bénéficiaire de la garantie ne pourrait pas s'acquitter de ces obligations envers l'organisme préteur, à assumer ces obligations en lieu et place et à régler à titre d'avances remboursables, dans la limite des sommes restant dues au titre de l'emprunt garanti tant en capital qu'en intérêts, frais et accessoires y afférents, conformément 1251§3 et 2028 du code civil.

Le garanti s'engage en à respecter les prescriptions suivantes :

- Prévenir l'Eurométropole de Strasbourg au moins deux mois à l'avance de son incapacité de faire face à tout ou partie et demander la mise en jeu de la garantie

- Rembourser à l'Eurométropole de Strasbourg les avances qu'elle aurait faites, et ce dès que la situation financière le permet, et au plus tard dans un délai de deux ans.
- Fournir chaque année les bilans comptes d'exploitation et annexes pour l'opération ayant fait l'objet du Prêt Social Location Accession (PSLA) garanti à ne pas hypothéquer vendre ou aliéner tout ou partie des biens concernés par la garantie consentie, sans en informer la collectivité

La durée de la garantie ne peut excéder la durée totale du prêt, soit six (6) ans. Toutefois, à chaque levée d'option d'un locataire acquéreur, La SCI Strasbourg Eurométropole Accession doit rembourser la part intégrale du financement de Prêt Social Location Accession (PSLA) concerné par anticipation.

Je vous demande de bien vouloir adopter le projet de délibération suivant :

Le Conseil
Vu l'avis de la Commission thématique
Sur proposition de la Commission plénière
Après en avoir délibéré
approuve

La garantie par l'Eurométropole du prêt social location-accession (PSLA) qui sera contracté par la SCI Strasbourg Eurométropole Accession (SCI SEA) auprès du Crédit Coopératif pour la réalisation de 6 logements en financement de prêt social location-accession (PSLA) au sein de l'opération « villas Lisa » sise rue de la Redoute à Strasbourg dont les caractéristiques sont les suivantes :

Montant du prêt : 1.000.000 €

Phase de mobilisation :
- *En une ou plusieurs fois sur 24 mois maximum.*
- *Taux d'intérêt : EURIBOR 3 mois* + 0.80 %. (Soit ce jour : 0.80 %)*
- *Payement des échéances par trimestre.*
  ** En cas de taux EURIBOR 3 mois négatif, le taux de référence sera contractuellement à 0*

Phase locative :
- *Sur une durée de 4 ans maximum.*
- *Taux d'intérêt fixe : 1%*
- *Payement des échéances par trimestre*

Révision des taux :

- *Les taux d'intérêt et de progressivité indiqués ci-dessus pour la période dite de mobilisation sont établis sur la base de l'indice de référence EURIBOR + 3 mois* à la date de la présente délibération.*
- *Les taux indiqués ci-dessus pour la phase locative seront ensuite fixes pendant toute la durée du prêt.*

Remboursement anticipé :

- *Obligatoire en cas de vente dûment établie de tout ou partie des logements financés au moyen du présent prêt par suite de la levée d'options par les locataires accédants (l'emprunteur s'engage dans ce cadre à affecter les sommes provenant de cette ou de ces ventes au remboursement anticipé total ou partiel d'une tranche d'amortissement à hauteur de la quote-part du financement affectée aux biens cédés, et ce dans un délai maximum de 35 jours après la signature de l'acte authentique de vente),*
- *Non prévu dans les autres cas.*

Remboursement :

- *Amortissement du capital : calcul de l'amortissement du capital progressif sur la base d'un amortissement d'un prêt d'une durée de 30 ans. Le capital restant dû, soit les 26 ans, sera réglé en intégralité sur la dernière échéance.*

Engagements de l'Eurométropole de Strasbourg :

- *Au cas où la SCI Strasbourg Eurométropole Accession (SCI SEA) - pour quelque motif que ce soit - ne s'acquitterait pas des sommes devenues exigibles ou des intérêts moratoires qu'elle aurait encourus sur le prêt, l'Eurométropole de Strasbourg s'engage à en effectuer le paiement en ses lieu et place, sur simple notification du Crédit Coopératif par lettre missive, en renonçant au bénéfice de discussion et sans jamais opposer le défaut de ressources nécessaires à ces règlements.*
- *l'Eurométropole de Strasbourg s'engage pour ce faire - pendant toute la durée du prêt - à libérer, en cas de besoin, des ressources suffisantes pour couvrir les charges des emprunts.*

autorise

Le Président ou son représentant à intervenir au contrat de prêt social location accession (PSLA) qui sera passé entre le Crédit Coopératif et la SCI Strasbourg Eurométropole Accession (SCI SEA), ainsi qu'à signer toute convention ou tout document y afférent.

Adopté le 23 novembre 2018
par le Conseil de l'Eurométropole de Strasbourg

Rendu exécutoire après
transmission au Contrôle de Légalité préfectoral
et affichage au Centre Administratif

Le 26 novembre 2018

16

Délibération au Conseil de l'Eurométropole de Strasbourg du vendredi 23 novembre 2018

Garantie de prêt social location accession (PSLA) pour deux logements sise 65 rue des Chasseurs à Strasbourg La Robertsau.

Le Programme Local de l'Habitat (PLH) de l'Eurométropole de Strasbourg, intégré au plan local d'urbanisme intercommunal (PLUI) prévoit – dans le cadre du développement du parcours résidentiel des ménages – comme objectif le développement de l'accession sociale à la propriété (environ 250 logements par an).
Les opérations immobilières en financement de Prêt Social Location Accession (PSLA) entrent dans le champ des opérations d'accession sociale sécurisée et elles sont encore peu développées sur l'Eurométropole de Strasbourg (elles représentent environ quatre-vingt logements par an.). La Collectivité encourage son développement, notamment par la vente de terrain à la charge foncière réduite.

Le financement de Prêt Social Location Accession (PSLA) est un prêt conventionné qui peut être consenti à des personnes morales (organismes HLM, SEM, promoteurs privés…) pour financer des opérations de construction ou d'acquisition de logements neufs après obtention d'un agrément délivré par l'Eurométropole de Strasbourg sur son territoire et signature d'une convention.

Le promoteur Procivis Habitat Alsace réalise une opération en financement de Prêt Social Location Accession (PSLA) de 2 logements sise 65, rue des Chasseurs à Strasbourg.
Cette opération est financée par un Prêt Social Location Accession (PSLA) contracté auprès du Crédit Coopératif. Partenaire habituel de Procivis Habitat Alsace, le Crédit Coopératif demande la garantie de la Collectivité.
Procivis Habitat Alsace sollicite l'Eurométropole de Strasbourg pour obtenir une garantie d'emprunt relative de Prêt Social Location Accession (PSLA) de cette opération.

La validation de cette garantie d'emprunt permettra la mise en place du Prêt Social Location Accession (PSLA) contracté auprès du Crédit Coopératif.

Les caractéristiques de ce prêt sont mentionnées ainsi :

Montant du prêt : 440.000 €

Phase de mobilisation :

- En une ou plusieurs fois sur 24 mois maximum.
- Taux d'intérêt : EURIBOR 3 mois* + 0.80 %. (soit ce jour : 0.80 %)
- Payement des échéances par trimestre.

* En cas de taux EURIBOR 3 mois négatif, le taux de référence sera contractuellement à 0%.

Phase locative :

- Sur une durée de 4 ans maximum.
- Taux d'intérêt fixe : 1%.
- Payement des échéances par trimestre.

Révision des taux :

- Les taux d'intérêt et de progressivité indiqués ci-dessus pour la période dite de mobilisation sont établis sur la base de l'indice de référence EURIBOR 3 mois* à la date de la présente délibération.
- Les taux indiqués ci-dessus pour la phase locative seront ensuite fixes pendant toute la durée du prêt.

Remboursement anticipé :

- Obligatoire en cas de vente dûment établie de tout ou partie des logements financés au moyen du présent prêt par suite de la levée d'options par les locataires accédants (l'emprunteur s'engage dans ce cadre à affecter les sommes provenant de cette ou de ces ventes au remboursement anticipé total ou partiel d'une tranche d'amortissement à hauteur de la quote-part du financement affectée aux biens cédés, et ce dans un délai maximum de 35 jours après la signature de l'acte authentique de vente),
- Non prévu dans les autres cas.

Remboursement :

- Amortissement du capital : calcul de l'amortissement du capital progressif sur la base d'un amortissement d'un prêt d'une durée de 30 ans. Le capital restant dû, soit les 26 ans, sera réglé en intégralité sur la dernière échéance.

Les modalités de la garantie de l'Eurométropole de Strasbourg sont les suivantes :

L'Eurométropole de Strasbourg s'engage au cas où le bénéficiaire de la garantie ne pourrait pas s'acquitter de ces obligations envers l'organisme prêteur, à assumer ces obligations en lieu et place et à régler à titre d'avances remboursables, dans la limite des sommes restant dues au titre de l'emprunt garanti tant en capital qu'en intérêts, frais et accessoires y afférents, conformément 1251§3 et 2028 du code civil.

Le garanti s'engage en à respecter les prescriptions suivantes :

- Prévenir l'Eurométropole de Strasbourg au moins deux mois à l'avance de son incapacité de faire face à tout ou partie et demander la mise en jeu de la garantie
- Rembourser à l'Eurométropole de Strasbourg les avances qu'elle aurait faites, et ce dès que la situation financière le permet, et au plus tard dans un délai de deux ans.

- Fournir chaque année les bilans comptes d'exploitation et annexes pour l'opération ayant fait l'objet du Prêt Social Location Accession (PSLA) garanti à ne pas hypothéquer vendre ou aliéner tout ou partie des biens concernés par la garantie consentie, sans en informer la collectivité

La durée de la garantie ne peut excéder la durée totale du prêt, soit six (6) ans. Toutefois, à chaque levée d'option d'un locataire acquéreur, Procivis Habitat Alsace doit rembourser la part intégrale du financement de Prêt Social Location Accession (PSLA) concerné par anticipation.

Je vous demande de bien vouloir adopter le projet de délibération suivant :

Le Conseil
vu l'article R 221-19 du Code monétaire et financier ;
vu l'article 2298 du Code civil ;
vu les articles L 2252-1 et 2252-2 du Code général des collectivités territoriales ;
vu la décision d'agrément de l'Etat du 06 novembre 2009 ;
vu l'avis de la Commission thématique,
sur proposition de la Commission plénière
après en avoir délibéré
décide

La garantie par l'Eurométropole du prêt social location-accession (PSLA) qui sera contracté par le promoteur Procivis Habitat Alsace auprès du Crédit Coopératif pour la réalisation de 2 logements en financement prêt social location accession (PSLA) au sein de l'opération sise 65, rue des Chasseurs à Strasbourg, dont les caractéristiques sont les suivantes :

Montant du prêt : 440.000 €

Phase de mobilisation :
- *En une ou plusieurs fois sur 24 mois maximum.*
- *Taux d'intérêt : EURIBOR 3 mois + 0.80 %*. (soit ce jour : 0.80 %).*
- *Payement des échéances par trimestre.*
  ** En cas de taux EURIBOR 3 mois négatif, le taux de référence sera contractuellement à 0%.*

Phase locative :
- *Sur une durée de 4 ans maximum.*
- *Taux d'intérêt fixe : 1%.*
- *Payement des échéances par trimestre.*

Révision des taux :

- *les taux d'intérêt et de progressivité indiqués ci-dessus pour la période dite de mobilisation sont établis sur la base de l'indice de référence EURIBOR 3 mois* à la date de la présente délibération.*
- *les taux indiqués ci-dessus pour la phase locative seront ensuite fixes pendant toute la durée du prêt.*

Remboursement anticipé :
- *obligatoire en cas de vente dûment établie de tout ou partie des logements financés au moyen du présent prêt par suite de la levée d'options par les locataires accédants (l'emprunteur s'engage dans ce cadre à affecter les sommes provenant de cette ou de ces ventes au remboursement anticipé total ou partiel d'une tranche d'amortissement à hauteur de la quote-part du financement affectée aux biens cédés, et ce dans un délai maximum de 35 jours après la signature de l'acte authentique de vente),*
- *non prévu dans les autres cas.*

Remboursement :

- *amortissement du capital : calcul de l'amortissement du capital progressif sur la base d'un amortissement d'un prêt d'une durée de 30 ans. Le capital restant dû, soit les 26 ans, sera réglé en intégralité sur la dernière échéance.*

Engagements de l'Eurométropole de Strasbourg :
- *au cas où le promoteur Procivis Habitat Alsace - pour quelque motif que ce soit - ne s'acquitterait pas des sommes devenues exigibles ou des intérêts moratoires qu'elle aurait encourus sur le prêt, l'Eurométropole de Strasbourg s'engage à en effectuer le paiement en ses lieu et place, sur simple notification du Crédit Coopératif par lettre missive, en renonçant au bénéfice de discussion et sans jamais opposer le défaut de ressources nécessaires à ces règlements,*
- *l'Eurométropole de Strasbourg s'engage pour ce faire - pendant toute la durée du prêt - à libérer, en cas de besoin, des ressources suffisantes pour couvrir les charges des emprunts.*

autorise

Le Président ou son représentant à intervenir au contrat de prêt social location accession (PSLA) qui sera passé entre le Crédit Coopératif et Procivis Habitat Alsace, ainsi qu'à signer toute convention ou tout document y afférent.

Adopté le 23 novembre 2018
par le Conseil de l'Eurométropole de Strasbourg

Rendu exécutoire après
transmission au Contrôle de Légalité préfectoral

et affichage au Centre Administratif
Le 26 novembre 2018

17

Délibération au Conseil de l'Eurométropole de Strasbourg du vendredi 23 novembre 2018

CUS-Habitat - Réaménagement de divers prêts contractés auprès de la Caisse des dépôts et consignations et garantis par l'Eurométropole de Strasbourg.
Dispositif d'allongement de la dette.

Dans le cadre de la loi Elan et du dispositif d'accompagnement des réformes que traversent le secteur du logement social, la Caisse des dépôts et consignations (CDC) a mis en place un plan logement dont les objectifs sont les suivants :

1. Soutenir l'investissement des bailleurs par une ingénierie financière renouvelée :
   - en minimisant le coût de financement des opérations,
   - en répondant à l'enjeu de recherche de fonds.

2. Accompagner la recomposition du tissu :
   - en développant des outils de financement adaptés sur la dette et les flux,
   - en anticipant les évolutions du secteur et en proposant des réponses adaptées sur toutes les compétences CDC

3. Redonner de la capacité d'autofinancement par des dispositifs adaptés.

La mobilisation des collectivités locales est un élément clef du modèle de financement du logement social.

Les prêts de la Caisse des dépôts et consignations aux organismes de logement social sont garantis par les collectivités territoriales. Cette garantie apportée à titre gratuit participe à la capacité des bailleurs à proposer des loyers bas.
La collectivité locale participe, en apportant sa garantie, à la politique locale de l'habitat. Elle permet le maintien d'un taux de financement uniforme pour tous les bailleurs.

De plus, la santé financière des collectivités territoriales n'est pas affaiblie par cette garantie. En effet, la garantie apportée aux bailleurs sociaux par l'Eurométropole de Strasbourg n'entre pas dans le calcul des ratios Galland et n'obère pas sa capacité à garantir d'autres emprunts.

Dans le cas d'espèce, l'OPH de l'Eurométropole de Strasbourg CUS-Habitat souhaite effectuer le réaménagement de sa dette à des conditions plus favorables, selon de nouvelles

caractéristiques financières et de durée, de 44 lignes de prêts souscrites auprès de la Caisse des dépôts et consignations pour des opérations de logements locatifs sociaux.

Le but du dispositif d'allongement de la dette est de donner la possibilité à l'OPH de l'Eurométropole de Strasbourg CUS-Habitat de dégager des marges de manœuvre financières. Le rallongement de la dette est plutôt une pratique courante pour les bailleurs sociaux, qui permet de redonner une marge de manœuvre dans un contexte contraint.

Pour rappel, en 2018, le RLS (Réduction du Loyer social) représente une diminution de 4 % du produit locatif. La mesure d'allongement, si elle est appliquée à l'ensemble de l'encours éligible sur 10 ans, permettrait une diminution des annuités équivalente à 3,1 % du produit locatif.

De ce fait, le dispositif d'allongement de la dette permet :
- l'allongement de la ligne de prêt de 5 ou 10 ans,
- les prêts éligibles sont les prêts indexés sur le Livret A d'une durée allant de 3 à 30 ans et dont les marges sont supérieures ou égales à TLA + 60 %,
- la réitération des garanties,
- au-delà de la durée initiale, la baisse de marge sur la partie rallongée : la marge sera diminuée à TLA + 0.60 % quelle que soit la marge initiale du prêt.
- la date de valeur du réaménagement du prêt est arrêtée au 1er juillet 2018.

Ainsi l'OPH de l'Eurométropole de Strasbourg CUS-Habitat a contracté un allongement de durée de 5 ans pour 44 contrats de prêt pour un capital restant dû de **54 482 791,57 €** :
- allongement de 5 ans pour 36 lignes de prêt pour un capital restant dû de 46 595 560,90 € décliné par l'avenant N° 86150 joint en annexe,
- allongement de 5 ans avec phase allongée TLA + 60 % (Taux du Livret A) pour huit lignes de prêt pour un capital restant de 7 887 230,67 € déclinés par les avenants N° 86151 et 86152.

Le service financier, sollicité pour son expertise, précise que la démarche de l'OPH de l'Eurométropole de Strasbourg CUS-Habitat s'analyse comme une initiative montrant une gestion saine et prudente de leur dette.

La Direction des finances ne soulève pas d'objection à ce que l'Eurométropole de Strasbourg accorde sa garantie sur le réaménagement sollicité par l'OPH de l'Eurométropole de Strasbourg CUS-Habitat auprès de la Caisse des dépôts et consignations, car l'engagement en terme de volume reste le même (les encours des prêts mentionnés dans les avenants correspondent aux montants des encours de suivi de prêts garantis par la collectivité).

L'OPH de l'Eurométropole de Strasbourg CUS-Habitat a sollicité la Caisse des dépôts et consignations, qui a accepté, le réaménagement selon de nouvelles caractéristiques financières du (des) prêt(s) référencé(s) en annexe(s) à la présente délibération, initialement garantis par l'Eurométropole de Strasbourg.

L'Eurométropole de Strasbourg est sollicitée en vue d'apporter sa garantie pour le remboursement de ladite (desdites) lignes de prêts réaménagé(s).

Il est proposé au Conseil de l'Eurométropole d'accéder à cette demande.

Je vous demande de bien vouloir adopter le projet de délibération suivant :

Le Conseil
vu la délibération du Conseil CUS du 20 mars 2009 concernant les modalités financières des aides à la pierre au titre du Plan de Cohésion Sociale ;
vu la délibération du Conseil de l'Eurométropole de Strasbourg du 26 juin 2015 concernant l'extension des garanties d'emprunts accordées par l'Eurométropole de Strasbourg aux opérations de logement social;
vu l'article 2298 du Code civil ;
vu les articles L 2252-1 et 2252-2 du Code général des collectivités territoriales ;
vu les articles L 5111-4 et L 5215-1 et suivants du Code général des collectivités territoriales ;
vu les avenants aux contrats de prêt N° 86150, 86151 et 86152 en annexes signés entre l'OPH de l'Eurométropole de Strasbourg, ci-après l'emprunteur et la Caisse des dépôts et consignations ;
vu l'avis de la Commission thématique
sur proposition de la Commission plénière
après en avoir délibéré
approuve

*L'assemblée délibérante de l'Eurométropole de Strasbourg réitère sa garantie pour le remboursement de chaque Ligne du Prêt Réaménagée, initialement contractée par l'OPH de l'Eurométropole de Strasbourg CUS-Habitat auprès de la Caisse des dépôts et consignations, selon les conditions définies ci-dessous et référencées à l'Annexe « **Caractéristiques Financières des Lignes du Prêt Réaménagées** »*
La garantie est accordée pour chaque Ligne du Prêt Réaménagée, à hauteur de la quotité indiquée à l'Annexe précitée, et ce jusqu'au complet remboursement des sommes dues (en principal, majoré des intérêts, intérêts compensateurs ou différés, y compris toutes commissions, pénalités ou indemnités pouvant être dues notamment encas de remboursement anticipé) ou les intérêts moratoires qu'il aurait encourus au titre du (des) prêt(s) réaménagé(s).

*Les nouvelles caractéristiques financières de la (des) Ligne(s) du Prêt réaménagée(s) sont indiquées, pour chacune d'entre elles, à l'Annexe « **Caractéristiques Financières des Lignes du Prêt Réaménagées** » qui fait partie intégrante de la présente délibération.*

Concernant la(les) Ligne(s) du Prêt Réaménagée(s) à taux révisables indexée sur le taux du Livret A, le taux du Livret A effectivement appliqué à ladite (auxdites) Ligne(s) du Prêt réaménagée(s) sera celui en vigueur à la date de valeur du réaménagement.

Les caractéristiques financières modifiées s'appliquent à chaque Ligne du Prêt Réaménagée référencée à l'Annexe à compter de la date d'effet de l'avenant constatant le réaménagement, et ce jusqu'au complet remboursement des sommes dues.

A titre indicatif, le taux du Livret A au 29 juin 2018 est de 0,75%.

La garantie de la collectivité est accordée jusqu'au complet remboursement des sommes contractuellement dues par l'OPH de l'Eurométropole de Strasbourg CUS-Habitat, dont il ne se serait pas acquitté à la date d'exigibilité.

Sur notification de l'impayé par lettre simple de la Caisse des dépôts et consignations, l'Eurométropole de Strasbourg s'engage dans les meilleurs délais à se substituer à l'OPH de l'Eurométropole de Strasbourg CUS-Habitat pour son paiement, en renonçant au bénéfice de discussion et sans jamais opposer le défaut de ressources nécessaires à ce règlement.

L'Eurométropole de Strasbourg s'engage jusqu'au complet remboursement des sommes contractuellement dues à libérer, en cas de besoin, des ressources suffisantes pour en couvrir les charges ;

décide

le droit de réservation de 5 ou 10 % du nombre de logements dont le calcul final se fera sur la base du volume global de logements ayant fait l'objet d'une délibération accordant une garantie d'emprunt de l'Eurométropole de Strasbourg durant l'année 2018.

Cette clause ne concerne pas la Caisse des dépôts et consignations ;

autorise

le Président, ou son-sa représentant(e) à signer toute convention avec l'OPH de l'Eurométropole de Strasbourg CUS-Habitat, à exécuter la présente délibération (la convention de réservation de logements locatifs sociaux en contrepartie de la garantie des emprunts n'est pas opposable à la Caisse des dépôts et consignations en cas de mise en jeu de la garantie) et à intervenir à (aux) avenant(s)qui sera ou seront passés entre la Caisse des dépôts et consignations et l'OPH de l'Eurométropole de Strasbourg CUS-Habitat.

Adopté le 23 novembre 2018
par le Conseil de l'Eurométropole de Strasbourg

Rendu exécutoire après
transmission au Contrôle de Légalité préfectoral
et affichage au Centre Administratif
Le 26 novembre 2018

GROUPE
Caisse des Dépôts

www.groupecaissedesdepots.fr

ÉTABLISSEMENT PUBLIC
DIRECTION DES FONDS D'ÉPARGNE

AVENANT DE REAMENAGEMENT

N° 86150

ENTRE

000107788 - OFFICE PUBLIC DE L HABITAT DE L'EUROMETROPOLE DE STRASBOURG

ET

LA CAISSE DES DÉPÔTS ET CONSIGNATIONS

PR0084-PR0076 V1.24 page 1/19
Dossier réaménagement n° R067453 Emprunteur n° 000107788

AS

AVENANT DE REAMENAGEMENT N° 86150

Entre

OFFICE PUBLIC DE L HABITAT DE L'EUROMETROPOLE DE STRASBOURG, SIREN n°: 276700028, sis(e) 24 ROUTE DE L HOPITAL CS 70128 67028 STRASBOURG CEDEX 1,

Ci-après indifféremment dénommé(e) « » ou « **l'Emprunteur** »,

DE PREMIÈRE PART,

et :

LA CAISSE DES DÉPÔTS ET CONSIGNATIONS, établissement spécial créé par la loi du 28 avril 1816, codifiée aux articles L: 518-2 et suivants du Code monétaire et financier, sise 56 rue de Lille, 75007 PARIS,

Ci-après indifféremment dénommée « **la Caisse des Dépôts** », « **la CDC** » ou « **le Prêteur** »

DE DEUXIÈME PART,

Indifféremment dénommé(e)s « **les Parties** » ou « **la Partie** »

AS

Caisse des dépôts et consignations
27 RUE JEAN WENGER VALENTIN - BP 20017 - 67080 STRASBOURG CEDEX - Tél : 03 88 52 45 46 -
Télécopie : 03 88 52 92 50
grand-est@caissedesdepots.fr

ÉTABLISSEMENT PUBLIC
DIRECTION DES FONDS D'ÉPARGNE

SOMMAIRE

PREAMBULE		P.4
ARTICLE 1	OBJET DE L'AVENANT	P.4
ARTICLE 2	DUREE	P.4
ARTICLE 3	CONDITIONS DE PRISE D'EFFET, DATE LIMITE DE VALIDITE DE L'AVENANT ET DATE DE VALEUR DU REAMENAGEMENT	P.4
ARTICLE 4	MODIFICATION DES CARACTERISTIQUES FINANCIERES INITIALES	P.5
ARTICLE 5	DEFINITIONS	P.5
ARTICLE 6	DETERMINATION DES TAUX	P.8
ARTICLE 7	CALCUL ET PAIEMENT DES INTERETS	P.9
ARTICLE 8	AMORTISSEMENT ET REMBOURSEMENT DU CAPITAL	P.10
ARTICLE 9	REGLEMENT DES ECHEANCES	P.10
ARTICLE 10	COMMISSIONS, FRAIS ET ACCESSOIRES	P.11
ARTICLE 11	DECLARATIONS ET ENGAGEMENTS DE L'EMPRUNTEUR	P.11
ARTICLE 12	GARANTIES	P.13
ARTICLE 13	REMBOURSEMENTS ANTICIPES ET LEURS CONDITIONS FINANCIERES	P.15
ARTICLE 14	RETARD DE PAIEMENT - INTERETS MORATOIRES	P.18
ARTICLE 15	ELECTION DE DOMICILE ET ATTRIBUTION DE COMPETENCE	P.18

ANNEXE 1 MODIFICATION DES CARACTERISTIQUES FINANCIERES DES LIGNES DU PRET REAMENAGEES
ANNEXE 2 COMMISSION, FRAIS ET ACCESSOIRES

LES ANNEXES SONT UNE PARTIE INDISSOCIABLE DU PRESENT AVENANT

PR0084-PR0076 V1.24 page 3/19
Dossier réaménagement n° R067453 Emprunteur n° 000107788

AS

PREAMBULE

Il est préalablement rappelé ce qui suit :

L'Emprunteur sollicite du Prêteur le réaménagement de chaque Ligne du Prêt référencée dans l'Annexe « **Modification des Caractéristiques Financières des Lignes du Prêt Réaménagées** ».

Les parties aux présentes déclarent parfaitement connaître chaque Contrat de Prêt Initial et se dispensent mutuellement d'en rappeler plus amplement les termes.

Les dispositions du présent avenant se substituent aux dispositions de chaque Contrat de Prêt Initial sans qu'il y ait toutefois novation des obligations qui en résultent pour les Parties.

Les autres clauses et conditions de chaque Contrat de Prêt Initial non modifiées par le présent avenant demeurent valables et en vigueur jusqu'à l'expiration ou la résiliation de ceux-ci.

En cas de contradiction entre les stipulations de chaque Contrat de Prêt Initial et celles du présent avenant, les stipulations du présent avenant prévalent.

ARTICLE 1 OBJET DE L'AVENANT

Le présent avenant consiste à réaménager, selon les nouvelles caractéristiques et modalités financières fixées ci-après, chaque Ligne du Prêt référencée aux Annexes « **Modification des Caractéristiques Financières des Lignes du Prêt Réaménagées** » et « **Commissions, Frais et Accessoires** ».

ARTICLE 2 DUREE

Le présent avenant entre en vigueur suivant les dispositions de l'Article « **Conditions de Prise d'Effet, Date Limite de Validité de l'Avenant et Date de Valeur du Réaménagement** » pour une durée totale allant jusqu'au complet remboursement des sommes contractuellement dues.

ARTICLE 3 CONDITIONS DE PRISE D'EFFET, DATE LIMITE DE VALIDITE DE L'AVENANT ET DATE DE VALEUR DU REAMENAGEMENT

Le présent avenant et ses annexes devront être retournés dûment complétés, paraphés et signés au Prêteur.

L'Avenant prendra effet à la date de réception, par le Prêteur, de l'Avenant signé par l'ensemble des Parties et après réalisation, à la satisfaction du Prêteur, des conditions ci-après mentionnées.

A défaut de réalisation de ces conditions à la date du **04/09/2019**, le Prêteur pourra considérer le présent avenant comme nul et non avenu.

La prise d'effet du présent avenant est donc subordonnée à la réalisation de(s) condition(s) suivante(s) :

- la production de(s) acte(s) conforme(s) habilitant le représentant de l'Emprunteur à intervenir au présent avenant ;

AS

Caisse des dépôts et consignations
27 RUE JEAN WENGER VALENTIN - BP 20017 - 67080 STRASBOURG CEDEX - Tél : 03 88 52 45 46 -
Télécopie : 03 88 52 92 50
grand-est@caissedesdepots.fr

- la production de la ou des pièces relatives aux garanties d'emprunt telles que prévues à l'article « **Garanties** » ;

Sous réserve de la prise d'effet du présent avenant, les Parties conviennent que la Date de Valeur du Réaménagement est fixée au **01/07/2018**.

ARTICLE 4 MODIFICATION DES CARACTERISTIQUES FINANCIERES INITIALES

Les caractéristiques financières initiales de chaque Ligne du Prêt Réaménagée, dont le détail figure à l'Annexe « **Modification des Caractéristiques Financières des Lignes du Prêt Réaménagées** », ont fait l'objet du réaménagement suivant :

- modification de la durée résiduelle à date de valeur

- modification du taux plancher de la progressivité des échéances

- modification du taux plafond de la progressivité des échéances

- modification des conditions de remboursement anticipé volontaire

Les caractéristiques financières ainsi réaménagées s'appliquent à compter de la Date de Valeur du Réaménagement, pour chaque Ligne du Prêt référencée à l'Annexe « **Modification des Caractéristiques Financières des Lignes du Prêt Réaménagées** », au montant des capitaux restant dus et, le cas échéant, au stock d'intérêts et ce, jusqu'au complet remboursement des sommes dues.

Le détail de ces sommes pour chaque Ligne du Prêt Réaménagée figure à l'Annexe « **Commissions, Frais et Accessoires** » du présent avenant.

ARTICLE 5 DEFINITIONS

Pour l'interprétation et l'application du présent avenant, les termes et expressions ci-après auront la signification suivante :

L' « **Avenant** » désigne le présent avenant de réaménagement avec ses annexes, qui en font partie intégrante.

Le « **Contrat de Prêt Initial** » désigne le contrat de prêt, ses annexes et ses avenants éventuels en vigueur.

La « **Courbe de Taux de Swap Euribor** » désigne la courbe formée par la structure par termes des taux de swap Euribor. Ces taux sont (i) publiés pour différentes maturités sur la page Bloomberg <IRSB 19> (taux swap « mid » correspondant à la moyenne entre le taux demandé ou « bid » et le taux offert ou « ask »), taux composites Bloomberg pour la Zone euro, disponibles pour les maturités allant de 1 à 50 ans, ou en cas de cessation de publication sur cette page, toute autre page Bloomberg [ou Reuters ou autres contributeurs financiers agréés] qui serait notifiée par le Prêteur à l'Emprunteur ou (ii), en cas d'absence de publication pour une maturité donnée, déterminés par interpolation linéaire réalisée à partir du taux de swap publié pour une durée immédiatement inférieure et de celui publié pour une durée immédiatement supérieure.

AS

Caisse des dépôts et consignations
27 RUE JEAN WENGER VALENTIN - BP 20017 - 67080 STRASBOURG CEDEX - Tél : 03 88 52 45 46 -
Télécopie : 03 88 52 92 50
grand-est@caissedesdepots.fr

La « **Courbe de Taux de Swap Inflation** » désigne la courbe formée par la structure par termes des taux de swap inflation. Ces taux sont (i) publiés pour différentes maturités sur les pages Bloomberg (taux de swap « mid » correspondant à la moyenne entre le taux demandé ou « bid » et le taux offert ou « ask ») à l'aide des codes <FRSWI1 Index> à <FRSWI50 Index> (taux London composite swap zéro coupon pour l'inflation hors tabac, disponibles pour des maturités allant de 1 à 50 ans) ou en cas de cessation de publication sur ces pages, toutes autres pages Bloomberg [ou Reuters ou autres contributeurs financiers agréés] ; qui seraient notifiées par le Prêteur à l'Emprunteur ou (ii), en cas d'absence de publication pour une maturité donnée, déterminés par interpolation linéaire réalisée à partir du taux de swap publié pour une durée immédiatement inférieure et de celui publié pour une durée immédiatement supérieure.

La « **Date de Première Echéance de la Ligne du Prêt Réaménagée** » correspond à la date de première échéance directement postérieure à la Date de Valeur du Réaménagement.

La « **Date de Valeur du Réaménagement** » correspond à la date à laquelle les nouvelles caractéristiques financières de la (ou des) Ligne(s) du Prêt Réaménagée(s) s'appliquent.

Les « **Dates d'Echéances** » correspondent, pour une Ligne du Prêt Réaménagée, aux dates de paiement des intérêts et/ou de remboursement du capital pendant la Phase d'Amortissement.

La « **Date d'Effet** » du présent avenant est la date de réception par le Prêteur, de l'Avenant signé par l'ensemble des Parties et ce, dès lors que la (ou les) condition(s) stipulée(s) à l'Article « **Conditions de Prise d'Effet, Date Limite de Validité de l'Avenant et Date de Valeur du Réaménagement** » a (ont) été remplie(s).

La « **Durée Résiduelle de la Ligne du Prêt Réaménagée** » désigne la durée comprise entre la Date de Valeur du Réaménagement et la dernière Date d'Echéance.

La « **Garantie** » est une sureté accordée au Prêteur qui lui permet d'obtenir le paiement de sa créance en cas de défaillance de l'Emprunteur.

La « **Garantie publique** » désigne l'engagement par lequel une collectivité publique accorde sa caution à l'Emprunteur en garantissant au Prêteur le remboursement de la Ligne du Prêt Réaménagée en cas de défaillance de sa part.

L' « **Index** » désigne, pour une Ligne du Prêt Réaménagée, l'index de référence appliqué en vue de déterminer le taux d'intérêt.

L' « **Index Livret A** » désigne le taux du Livret A, exprimé sous forme de taux annuel, calculé par les pouvoirs publics sur la base de la formule en vigueur, décrite à l'article 3 du règlement n°86-13 modifié du 14 mai 1986 du Comité de la Règlementation Bancaire et Financière relatif à la rémunération des fonds reçus par les établissements de crédit.

A chaque Révision de l'Index, l'Emprunteur aura la faculté de solliciter du Prêteur la communication des informations utiles concernant la nouvelle valeur applicable à la prochaine date d'échéance. En cas de disparition ou de non-publication de l'Index, l'Emprunteur ne pourra remettre en cause ou retarder le paiement des échéances. Celles-ci continueront à être appelées aux Dates d'Echéances contractuelles, sur la base du dernier Index publié et seront révisées lorsque les nouvelles modalités de révision seront connues.

AS

Caisse des dépôts et consignations
27 RUE JEAN WENGER VALENTIN - BP 20017 - 67080 STRASBOURG CEDEX - Tél : 03 88 52 45 46 -
Télécopie : 03 88 52 92 50
grand-est@caissedesdepots.fr

Si le Livret A servant de base aux modalités de révision de taux vient à disparaître avant le complet remboursement de la Ligne du Prêt Réaménagée, de nouvelles modalités de révision seront déterminées par le Prêteur en accord avec les pouvoirs publics. Dans ce cas, tant que les nouvelles modalités de révision ne seront pas définies, l'Emprunteur ne pourra user de la faculté de rembourser par anticipation qu'à titre provisionnel; le décompte de remboursement définitif sera établi dès détermination des modalités de révision de remplacement.

Le « **Jour Ouvré** » désigne tout jour de la semaine autre que le samedi, le dimanche ou jour férié légal.

La « **Ligne du Prêt Réaménagée** » désigne le financement affecté à la réalisation d'une opération ou à une composante de celle-ci et qui fait l'objet du présent avenant de réaménagement. Son montant correspond au capital restant dû à la Date de Valeur du Réaménagement, et majoré, le cas échéant du stock d'intérêts.

Le « **Livret A** » désigne le produit d'épargne prévu par les articles L221-1 et suivants du Code monétaire et financier.

La « **Phase d'Amortissement pour une Ligne du Prêt Réaménagée** » désigne, pour chaque Ligne du Prêt Réaménagée, la période débutant à la Date de Valeur du Réaménagement, durant laquelle l'Emprunteur rembourse le capital prêté dans les conditions définies à l'Article « **Règlement des Echéances** » et allant jusqu'à la dernière Date d'Echéance.

La « **Révision** » consiste à prendre en compte la nouvelle valeur de l'index de référence selon les modalités de révision ci-dessous :

La « **Double Révisabilité (DR)** » signifie que, pour une Ligne du Prêt Réaménagée, en cas de variation de l'Index, le taux d'intérêt actuariel annuel ainsi que le taux de progressivité des échéances sont révisés.

La « **Double Révisabilité Limitée (DL)** » signifie que, pour une Ligne du Prêt Réaménagée, en cas de variation de l'Index, le taux d'intérêt actuariel annuel et le taux de progressivité des échéances sont révisés. Toutefois, le taux de progressivité des échéances ne peut être inférieur à son taux plancher.

Le « **Taux de Swap EURIBOR** » désigne à un moment donné, en euro et pour une maturité donnée, le taux fixe in fine qui sera échangé contre l'Index EURIBOR constaté. Les Taux de Swap EURIBOR sont publiés pour différentes maturités sur la page Bloomberg <IRSB 19> (taux swap « ask » pour une cotation, « bid » dans les autres cas), taux composites Bloomberg pour la Zone euro, disponibles pour les maturités allant de 1 à 50 ans, ou en cas de cessation de publication sur cette page, toute autre page Bloomberg ou Reuters ou toute autre page publiée par un fournisseur de données financières qui serait notifiée par le Prêteur à l'Emprunteur.

Le « **Taux de Swap Inflation** » désigne, à un moment donné et pour une maturité donnée, le taux (exprimé en pourcentage ou en points de base par an) fixe zéro coupon (déterminé lors de la conclusion d'un Contrat de swap) qui sera échangé contre l'inflation cumulée sur la durée du swap (l'indice d'inflation est identique à celui servant de référence aux OATi, tel que publié sur les pages de l'Agence France Trésor). Les Taux de Swaps Inflation sont publiés pour différentes maturités sur les pages Bloomberg (taux de swap zéro coupon « ask » pour une cotation, « bid » dans les autres cas) à l'aide des codes <FRSWI1 Index> à <FRSWI50 Index> (taux London composite swap zéro coupon pour l'inflation hors tabac, disponibles pour des maturités allant de 1 à 50 ans) ou en cas de cessation de publication sur ces pages, toutes autres pages Bloomberg ou Reuters ou toute autre page publiée par un fournisseur de données financières qui seraient notifiées par le Prêteur à l'Emprunteur.

AS

Caisse des dépôts et consignations
27 RUE JEAN WENGER VALENTIN - BP 20017 - 67080 STRASBOURG CEDEX - Tél : 03 88 52 45 46 -
Télécopie : 03 88 52 92 50
grand-est@caissedesdepots.fr

La « **Valeur de Marché de la Ligne du Prêt Réaménagée** » désigne, pour une Ligne du Prêt Réaménagée, à une date donnée, la valeur actualisée de chacun des flux de Versements et de remboursements en principal et intérêts restant à courir.

Dans le cas d'un index révisable ou variable, les échéances seront recalculées sur la base de scénarios déterminés :
- sur la Courbe de Taux de Swap Euribor dans le cas de l'Index Euribor ;
- sur la Courbe de Taux de Swap Inflation dans le cas de l'Index Inflation ;
- sur une combinaison de la Courbe de Taux de Swap Euribor et de la Courbe de Taux de Swap Inflation, dans le cas des Index Livret A ou LEP.

Les échéances calculées sur la base du taux fixe ou des scénarios définis ci-dessus, sont actualisées sur la Courbe de Taux de Swap Euribor zéro coupon.

Les courbes utilisées sont celles en vigueur le jour du calcul des sommes dues.

ARTICLE 6 DETERMINATION DES TAUX

TAUX EFFECTIF GLOBAL DE CHAQUE LIGNE DU PRÊT REAMENAGEE

Le Taux Effectif Global (TEG), figurant à l'Annexe « **Commissions, Frais et Accessoires** », est donné en respect des dispositions de l'Article L. 313-4 du Code monétaire et financier.

Le TEG de chaque Ligne du Prêt Réaménagée est calculé pour leur durée totale sans remboursement anticipé, sur la base du taux d'intérêt initial auquel s'ajoutent les frais, commissions ou rémunérations de toute nature nécessaires à l'octroi du Prêt.

MODALITES D'ACTUALISATION DU TAUX VARIABLE

A chaque variation de l'Index, l'Emprunteur aura la faculté de solliciter du Prêteur la communication des informations utiles concernant les nouvelles valeurs applicables à la prochaine Date d'Echéance de chaque Ligne du Prêt Réaménagée.

Selon les caractéristiques propres à chaque Ligne du Prêt Réaménagée, l'actualisation du(des) taux applicables(s) s'effectue selon les modalités de révisions ci-après.

Le taux d'intérêt, et le cas échéant, les taux de progressivité de l'échéance indiqués à l'Annexe « **Modification des Caractéristiques Financières des Lignes du Prêt Réaménagées** », font l'objet d'une actualisation, à la Date de Valeur du Réaménagement, en cas de variation de l'Index.

La valeur actualisée est calculée par application des formules de Révision indiquées ci-après.

AS

Caisse des dépôts et consignations
27 RUE JEAN WENGER VALENTIN - BP 20017 - 67080 STRASBOURG CEDEX - Tél : 03 88 52 45 46 -
Télécopie : 03 88 52 92 50
grand-est@caissedesdepots.fr

MODALITES DE REVISION DU TAUX VARIABLE

Pour chaque Ligne du Prêt Réaménagée révisée selon la modalité «Double Révisabilité», le taux d'intérêt actuariel annuel (I) et le taux annuel de progressivité calculé (P) indiqués à l'Annexe « **Modification des Caractéristiques Financières des Lignes du Prêt Réaménagées** » et actualisés comme indiqué ci-dessus, sont révisés à la date de début de la Phase d'Amortissement puis à chaque Date d'Echéance de la Ligne du Prêt Réaménagée, dans les conditions ci-après définies :

- le taux d'intérêt révisé (I') de la Ligne du Prêt Réaménagée est déterminé selon la formule : I' = T + M
Où T désigne le taux de l'Index en vigueur à la date de Révision et M la marge fixe sur Index prévue à l'Annexe « **Modification des Caractéristiques Financières des Lignes du Prêt Réaménagées** » en vigueur à la Date d'Echéance de la Ligne du Prêt Réaménagée.

Le taux ainsi calculé correspond au taux actuariel annuel pour la durée de la Ligne du Prêt Réaménagée restant à courir. Il s'applique au capital restant dû et, le cas échéant, à la part des intérêts dont le règlement a été différé.

- Le taux annuel de progressivité révisé (P') des échéances est déterminé selon la formule : P' = (1+I') (1+P) / (1+I) - 1

Le taux révisé s'applique au calcul des échéances relatives à la Phase d'Amortissement restant à courir.

Pour chaque Ligne du Prêt Réaménagée révisée selon la modalité «Double Révisabilité Limitée» avec un plancher à 0%, le taux d'intérêt actuariel annuel (I) et le taux annuel de progressivité calculé (P) indiqués à l'Annexe « **Modification des Caractéristiques Financières des Lignes du Prêt Réaménagées** » et actualisés comme indiqué ci-dessus, sont révisés à la date de début de la Phase d'Amortissement puis à chaque Date d'Echéance de la Ligne du Prêt Réaménagée, dans les conditions ci-après définies :

- Le taux d'intérêt révisé (I') de la Ligne du Prêt est déterminé selon la formule : I' = T + M
Où T désigne le taux de l'Index en vigueur à la date de Révision et M la marge fixe sur Index prévue à l'Annexe « **Modification des Caractéristiques Financières des Lignes du Prêt Réaménagées** » en vigueur à la Date d'Echéance de la Ligne du Prêt Réaménagée.

Le taux ainsi calculé correspond au taux actuariel annuel pour la durée de la Ligne du Prêt Réaménagée restant à courir. Il s'applique au capital restant dû et, le cas échéant, à la part des intérêts dont le règlement a été différé.

- Le taux annuel de progressivité révisé (P') des échéances est déterminé selon la formule : P' = (1+I') (1+P) / (1+I) - 1

Si le résultat calculé selon la formule précédente est négatif, P' est alors égal à 0%.

Les taux révisés s'appliquent au calcul des échéances relatives à la Phase d'Amortissement restant à courir.
En tout état de cause le taux d'intérêt de chaque Ligne du Prêt Réaménagée ne saurait être négatif, le cas échéant il sera ramené à 0%.

ARTICLE 7 CALCUL ET PAIEMENT DES INTERETS

Pour chaque Ligne du Prêt Réaménagée, les intérêts dus au titre de la période comprise entre deux Dates d'Echéances sont déterminés selon la ou les méthodes de calcul décrites ci-après.

AS

Caisse des dépôts et consignations
27 RUE JEAN WENGER VALENTIN - BP 20017 - 67080 STRASBOURG CEDEX - Tél : 03 88 52 45 46 -
Télécopie : 03 88 52 92 50
grand-est@caissedesdepots.fr

Où (I) désigne les intérêts calculés à terme échu, (K) le capital restant dû au début de la période majoré, le cas échéant, du stock d'intérêts et (t) le taux d'intérêt annuel sur la période et *nbm* le nombre de mois compris entre deux Dates d'échéances.

- Méthode de calcul selon un mode équivalent et une base « Base 365 » :

$$I = K \times [(1 + t)^{(nbm / 12)} - 1]$$

La base de calcul « Base 365 » suppose que l'on considère que tous les mois comportent 365/12ème jours et que l'année comporte 365 jours.

Lors de la Date de Première Echéance de la Ligne du Prêt Réaménagée, les intérêts dus seront déterminés prorata temporis pour tenir compte, en considérant que l'année comporte le nombre de jours décrit dans la base de calcul des intérêts, du nombre de jours exact écoulé entre la Date de Valeur du Réaménagement et ladite Date de Première Echéance.

De la même manière, les intérêts dus au titre de la période comprise entre deux Dates d'Echéances de chaque Ligne du Prêt Réaménagée seront déterminés selon les méthodes de calcul décrites ci-dessus et compte tenu des modalités définies à l'Annexe « **Modification des Caractéristiques Financières des Lignes du Prêt Réaménagées** ».

ARTICLE 8 AMORTISSEMENT ET REMBOURSEMENT DU CAPITAL

Pour chaque Ligne du Prêt Réaménagée, l'amortissement du capital se fera selon le(s) profil(s) d'amortissement ci-après.

Lors de l'établissement du tableau d'amortissement d'une Ligne du Prêt Réaménagée avec un profil «Amortissement déduit (intérêts différés)», les intérêts et l'échéance sont prioritaires sur l'amortissement de la Ligne du Prêt Réaménagée. Ce dernier se voit déduit et son montant correspond à la différence entre le montant de l'échéance et celui des intérêts.

La séquence d'échéance est fonction du taux de progressivité calculé des échéances mentionné à l'Annexe « **Modification des Caractéristiques Financières des Lignes du Prêt Réaménagées** » et de l'Article « **Détermination des Taux** ».

Si les intérêts sont supérieurs à l'échéance, alors la différence entre le montant des intérêts et de l'échéance constitue les intérêts différés. Le montant amorti au titre de la période est donc nul.

ARTICLE 9 REGLEMENT DES ECHEANCES

L'emprunteur paie, à chaque Date d'Echéance, le montant correspondant au remboursement du capital et au paiement des intérêts dus. Ce montant est déterminé selon les modalités définies à l'Annexe « **Modification des Caractéristiques Financières des Lignes du Prêt Réaménagées** ».

Le tableau d'amortissement de chaque Ligne du Prêt Réaménagée indique le capital restant dû et la répartition des échéances entre capital et intérêts, et le cas échéant du stock d'intérêts.

Les paiements font l'objet d'un prélèvement automatique au bénéfice du Prêteur. Ce prélèvement est effectué conformément à l'autorisation signée par l'Emprunteur à cet effet.

AS

Caisse des dépôts et consignations
27 RUE JEAN WENGER VALENTIN - BP 20017 - 67080 STRASBOURG CEDEX - Tél : 03 88 52 45 46 -
Télécopie : 03 88 52 92 50
grand-est@caissedesdepots.fr

Les sommes dues par les Emprunteurs ayant l'obligation d'utiliser le réseau des comptables publics font l'objet d'un prélèvement selon la procédure du débit d'office. Elles sont acquittées auprès du Caissier Général de la Caisse des Dépôts à Paris.

Les paiements sont effectués de sorte que les fonds parviennent effectivement au Caissier Général au plus tard le jour de l'échéance ou le premier Jour Ouvré suivant celui de l'échéance si ce jour n'est pas un Jour Ouvré.

ARTICLE 10 COMMISSIONS, FRAIS ET ACCESSOIRES

Au titre du présent réaménagement, l'Emprunteur sera redevable d'une commission de réaménagement de 0,03% calculée sur le capital restant dû à la Date de Valeur du Réaménagement, y compris sur le stock d'intérêts, avec un minimum de 300 € et dans la limite de 50 000 €.

Cette commission de réaménagement, exigible à la Date de Valeur du Réaménagement, sera prélevée intégralement et restera définitivement acquise au Prêteur.

Tous les commissions, frais et accessoires dus au titre du présent réaménagement sont détaillés à l'Annexe « **Commission, Frais et Accessoires** » et seront exigibles lors de la prise d'effet de l'Avenant de réaménagement.

ARTICLE 11 DECLARATIONS ET ENGAGEMENTS DE L'EMPRUNTEUR

Les déclarations et engagements de l'Emprunteur énoncés au sein de chaque Contrat de Prêt Initial et non modifiés par le présent avenant demeurent valables et en vigueur jusqu'à l'expiration ou la résiliation de ceux-ci.

Déclarations de l'Emprunteur :

L'Emprunteur déclare et garantit au Prêteur :

- avoir pris connaissance de toutes les dispositions et pièces formant le présent Avenant et les accepter ;

- la sincérité des documents transmis et notamment de la certification des documents comptables fournis et l'absence de toute contestation à leur égard ;

- qu'il n'est pas en état de cessation de paiement et ne fait pas l'objet d'aucune procédure collective ;

- la conformité des décisions jointes aux originaux ;

- qu'il a été informé que le Prêteur pourra céder et/ou transférer tout ou partie de ses droits et obligations sans que son accord ne soit préalablement requis.

Engagements de l'Emprunteur:

Sous peine de déchéance du terme et jusqu'au complet remboursement de chaque Contrat de Prêt Initial, l'Emprunteur s'engage à :

- rembourser chaque Contrat de Prêt Initial, aux Dates d'Echéances convenues ;

AS

Caisse des dépôts et consignations
27 RUE JEAN WENGER VALENTIN - BP 20017 - 67080 STRASBOURG CEDEX - Tél : 03 88 52 45 46 -
Télécopie : 03 88 52 92 50
grand-est@caissedesdepots.fr

- présenter au Prêteur un exemplaire des polices d'assurance en cours couvrant le bien financé au moyen de chaque Contrat de Prêt Initial, et ce à première réquisition ;

- ne pas consentir, sans l'accord préalable du Prêteur, de Garantie sur le foncier et les immeubles financés, pendant toute la durée de remboursement de chaque Contrat de Prêt Initial, à l'exception de celles qui pourraient être prises, le cas échéant, par le(s) garant(s) en contrepartie de l'engagement constaté par l'Article « **Garanties** » du présent avenant ;

- apporter, le cas échéant, les fonds propres nécessaires à l'équilibre financier de l'opération ;

- informer préalablement (et au plus tard dans le mois précédant l'évènement) le Prêteur et obtenir son accord sur tout projet :
  - de transformation de son statut, ou de fusion, absorption, scission, apport partiel d'actif, transfert universel de patrimoine ou toute autre opération assimilée ;
  - de modification relative à son actionnariat de référence et à la répartition de son capital social telle que cession de droits sociaux ou entrée au capital d'un nouvel associé/actionnaire ;
  - de signature ou de modification d'un pacte d'associés ou d'actionnaires, et plus spécifiquement s'agissant des SA d'HLM au sens des dispositions de l'article L.422-2-1 du Code de la construction et de l'habitation ;

- maintenir, pendant toute la durée de chaque Contrat de Prêt Initial, la vocation sociale de la ou les opérations financées et justifier du respect de cet engagement par l'envoi, au Prêteur, d'un rapport annuel d'activité ;

- produire à tout moment au Prêteur, sur sa demande, les documents financiers et comptables des trois derniers exercices clos ainsi que, le cas échéant, un prévisionnel budgétaire ou tout ratio financier que le Prêteur jugera utile d'obtenir ;

- fournir, soit sur sa situation, soit sur les projets financés, tout renseignement et document budgétaire ou comptable à jour que le Prêteur peut être amené à lui réclamer notamment, une prospective actualisée mettant en évidence sa capacité à moyen et long terme à faire face aux charges générées par le projet, et à permettre aux représentants du Prêteur de procéder à toutes vérifications qu'ils jugeraient utiles ;

- informer, le cas échéant, le Prêteur sans délai, de toute décision tendant à déférer les délibérations de l'assemblée délibérante de l'Emprunteur autorisant le réaménagement de la Ligne du Prêt et ses modalités devant toute juridiction, de même que du dépôt de tout recours à l'encontre d'un acte détachable du présent avenant ;

- informer, le cas échéant, le Prêteur, sans délai, de la survenance de toute procédure précontentieuse, contentieuse, arbitrale ou administrative devant toute juridiction ou autorité quelconque ;

- informer préalablement, le cas échéant, le Prêteur de tout objet de nantissement de ses parts sociales ou actions ;

- informer, dès qu'il en a connaissance, le Prêteur de la survenance de tout évènement visé à l'Article « **Remboursements Anticipés et Leurs Conditions Financières** ».

AS

Caisse des dépôts et consignations
27 RUE JEAN WENGER VALENTIN - BP 20017 - 67080 STRASBOURG CEDEX - Tél : 03 88 52 45 46 -
Télécopie : 03 88 52 92 50
grand-est@caissedesdepots.fr

ARTICLE 12 GARANTIES

Le remboursement du capital et le paiement des intérêts ainsi que toutes les sommes contractuellement dues ou devenues exigibles au titre du présent avenant sont garanties comme suit :

N° Ligne du Prêt	Type de garantie	Dénomination du garant ou Désignation de la garantie	Quotité garantie en %
Avant réaménagement			
1171516	Collectivités locales	L'EUROMETROPOLE DE STRASBOURG	100,00
5159915	Collectivités locales	L'EUROMETROPOLE DE STRASBOURG	100,00
5149581	Collectivités locales	L'EUROMETROPOLE DE STRASBOURG	100,00
5049687	Collectivités locales	L'EUROMETROPOLE DE STRASBOURG	100,00
5097884	Collectivités locales	L'EUROMETROPOLE DE STRASBOURG	100,00
5139160	Collectivités locales	L'EUROMETROPOLE DE STRASBOURG	100,00
5136815	Collectivités locales	L'EUROMETROPOLE DE STRASBOURG	100,00
5045718	Collectivités locales	L'EUROMETROPOLE DE STRASBOURG	100,00
5138552	Collectivités locales	L'EUROMETROPOLE DE STRASBOURG	100,00
5145738	Collectivités locales	L'EUROMETROPOLE DE STRASBOURG	100,00
5101616	Collectivités locales	L'EUROMETROPOLE DE STRASBOURG	100,00
5149582	Collectivités locales	L'EUROMETROPOLE DE STRASBOURG	100,00
1181154	Collectivités locales	L'EUROMETROPOLE DE STRASBOURG	100,00
5150032	Collectivités locales	L'EUROMETROPOLE DE STRASBOURG	100,00
5059203	Collectivités locales	L'EUROMETROPOLE DE STRASBOURG	100,00
5097662	Collectivités locales	L'EUROMETROPOLE DE STRASBOURG	100,00
1175280	Collectivités locales	L'EUROMETROPOLE DE STRASBOURG	100,00
5090645	Collectivités locales	L'EUROMETROPOLE DE STRASBOURG	100,00
1129000	Collectivités locales	L'EUROMETROPOLE DE STRASBOURG	100,00
1177173	Collectivités locales	L'EUROMETROPOLE DE STRASBOURG	100,00
5127542	Collectivités locales	L'EUROMETROPOLE DE STRASBOURG	100,00
5045695	Collectivités locales	L'EUROMETROPOLE DE STRASBOURG	100,00
1251170	Collectivités locales	L'EUROMETROPOLE DE STRASBOURG	100,00
5173984	Collectivités locales	L'EUROMETROPOLE DE STRASBOURG	100,00
5090580	Collectivités locales	L'EUROMETROPOLE DE STRASBOURG	100,00
5144969	Collectivités locales	L'EUROMETROPOLE DE STRASBOURG	100,00
5124583	Collectivités locales	L'EUROMETROPOLE DE STRASBOURG	100,00

AS

Caisse des dépôts et consignations
27 RUE JEAN WENGER VALENTIN - BP 20017 - 67080 STRASBOURG CEDEX - Tél : 03 88 52 45 46 -
Télécopie : 03 88 52 92 50
grand-est@caissedesdepots.fr

ÉTABLISSEMENT PUBLIC
DIRECTION DES FONDS D'ÉPARGNE

N° Ligne du Prêt	Type de garantie	Dénomination du garant ou Désignation de la garantie	Quotité garantie en %
Avant réaménagement (suite)			
5058534	Collectivités locales	L'EUROMETROPOLE DE STRASBOURG	100,00
5059101	Collectivités locales	L'EUROMETROPOLE DE STRASBOURG	100,00
1251146	Collectivités locales	L'EUROMETROPOLE DE STRASBOURG	100,00
5059243	Collectivités locales	L'EUROMETROPOLE DE STRASBOURG	100,00
5088269	Collectivités locales	L'EUROMETROPOLE DE STRASBOURG	100,00
5045135	Collectivités locales	L'EUROMETROPOLE DE STRASBOURG	100,00
5101797	Collectivités locales	L'EUROMETROPOLE DE STRASBOURG	100,00
5149577	Collectivités locales	L'EUROMETROPOLE DE STRASBOURG	100,00
5101760	Collectivités locales	L'EUROMETROPOLE DE STRASBOURG	100,00
Après réaménagement			
1171516	Collectivités locales	L'EUROMETROPOLE DE STRASBOURG	100,00
5159915	Collectivités locales	L'EUROMETROPOLE DE STRASBOURG	100,00
5149581	Collectivités locales	L'EUROMETROPOLE DE STRASBOURG	100,00
5049687	Collectivités locales	L'EUROMETROPOLE DE STRASBOURG	100,00
5097884	Collectivités locales	L'EUROMETROPOLE DE STRASBOURG	100,00
5139160	Collectivités locales	L'EUROMETROPOLE DE STRASBOURG	100,00
5136815	Collectivités locales	L'EUROMETROPOLE DE STRASBOURG	100,00
5045718	Collectivités locales	L'EUROMETROPOLE DE STRASBOURG	100,00
5138552	Collectivités locales	L'EUROMETROPOLE DE STRASBOURG	100,00
5145738	Collectivités locales	L'EUROMETROPOLE DE STRASBOURG	100,00
5101616	Collectivités locales	L'EUROMETROPOLE DE STRASBOURG	100,00
5149582	Collectivités locales	L'EUROMETROPOLE DE STRASBOURG	100,00
1181154	Collectivités locales	L'EUROMETROPOLE DE STRASBOURG	100,00
5150032	Collectivités locales	L'EUROMETROPOLE DE STRASBOURG	100,00
5059203	Collectivités locales	L'EUROMETROPOLE DE STRASBOURG	100,00
5097662	Collectivités locales	L'EUROMETROPOLE DE STRASBOURG	100,00
1175280	Collectivités locales	L'EUROMETROPOLE DE STRASBOURG	100,00
5090645	Collectivités locales	L'EUROMETROPOLE DE STRASBOURG	100,00
1129000	Collectivités locales	L'EUROMETROPOLE DE STRASBOURG	100,00
1177173	Collectivités locales	L'EUROMETROPOLE DE STRASBOURG	100,00
5127542	Collectivités locales	L'EUROMETROPOLE DE STRASBOURG	100,00

AS

Caisse des dépôts et consignations
27 RUE JEAN WENGER VALENTIN - BP 20017 - 67080 STRASBOURG CEDEX - Tél : 03 88 52 45 46 -
Télécopie : 03 88 52 92 50
grand-est@caissedesdepots.fr

N° Ligne du Prêt	Type de garantie	Dénomination du garant ou Désignation de la garantie	Quotité garantie en %
Après réaménagement (suite)			
5045695	Collectivités locales	L'EUROMETROPOLE DE STRASBOURG	100,00
1251170	Collectivités locales	L'EUROMETROPOLE DE STRASBOURG	100,00
5173984	Collectivités locales	L'EUROMETROPOLE DE STRASBOURG	100,00
5090580	Collectivités locales	L'EUROMETROPOLE DE STRASBOURG	100,00
5144969	Collectivités locales	L'EUROMETROPOLE DE STRASBOURG	100,00
5124583	Collectivités locales	L'EUROMETROPOLE DE STRASBOURG	100,00
5058534	Collectivités locales	L'EUROMETROPOLE DE STRASBOURG	100,00
5059101	Collectivités locales	L'EUROMETROPOLE DE STRASBOURG	100,00
1251146	Collectivités locales	L'EUROMETROPOLE DE STRASBOURG	100,00
5059243	Collectivités locales	L'EUROMETROPOLE DE STRASBOURG	100,00
5088269	Collectivités locales	L'EUROMETROPOLE DE STRASBOURG	100,00
5045135	Collectivités locales	L'EUROMETROPOLE DE STRASBOURG	100,00
5101797	Collectivités locales	L'EUROMETROPOLE DE STRASBOURG	100,00
5149577	Collectivités locales	L'EUROMETROPOLE DE STRASBOURG	100,00
5101760	Collectivités locales	L'EUROMETROPOLE DE STRASBOURG	100,00

Le Garant s'engage, pendant toute la durée du(des) Contrat(s) de Prêt Initial(Initiaux), au cas où l'Emprunteur, pour quelque motif que ce soit, ne s'acquitterait pas de toutes sommes contractuellement dues ou devenues exigibles, à en effectuer le paiement en ses lieu et place et sur simple demande du Prêteur, sans pouvoir exiger que celui-ci discute au préalable les biens de l'Emprunteur défaillant.

L'engagement de ce dernier porte sur la totalité du présent avenant et de chaque Contrat de Prêt Initial contracté par l'Emprunteur.

ARTICLE 13 REMBOURSEMENTS ANTICIPES ET LEURS CONDITIONS FINANCIERES

Les remboursements anticipés et leurs conditions financières prévus au sein de chaque Contrat de Prêt Initial non modifiés par le présent avenant demeurent valables et en vigueur jusqu'à l'expiration ou la résiliation de ceux-ci.

Tout remboursement anticipé devra être accompagné du paiement, le cas échéant, du stock d'intérêts correspondants. Ce montant sera calculé au prorata des capitaux remboursés en cas de remboursement partiel.

Tout remboursement anticipé doit être accompagné du paiement des intérêts courus contractuels correspondants.
Le paiement des intérêts courus sur les sommes ainsi remboursées par anticipation, sera effectué dans les conditions définies à l'Article « **Calcul et Paiement des Intérêts** ».

AS

Caisse des dépôts et consignations
27 RUE JEAN WENGER VALENTIN - BP 20017 - 67080 STRASBOURG CEDEX - Tél : 03 88 52 45 46 -
Télécopie : 03 88 52 92 50
grand-est@caissedesdepots.fr

Le remboursement anticipé partiel ou total du Prêt, qu'il soit volontaire ou obligatoire, donnera lieu, au règlement par l'Emprunteur d'une indemnité dont les modalités de calcul sont détaillées selon les différents cas, au sein du présent Article.
L'indemnité perçue par le Prêteur est destinée à compenser le préjudice financier résultant du remboursement anticipé du Prêt avant son terme, au regard de la spécificité de la ressource prêtée et de son replacement sur les marchés financiers.

L'Emprunteur reconnaît avoir été informé des conditions financières des remboursements anticipés et en accepte les dispositions.

13.1 REMBOURSEMENTS ANTICIPES VOLONTAIRES

13.1.1 Conditions des demandes de remboursements anticipés volontaires

Pour chaque Ligne du Prêt Réaménagée comportant une indemnité actuarielle, dont les modalités de calculs sont stipulées ci-après, l'Emprunteur a la faculté d'effectuer, en Phase d'Amortissement, des remboursements anticipés volontaires totaux ou partiels à chaque Date d'Echéance moyennant un préavis de quarante-cinq (45) jours calendaires avant la date de remboursement anticipé volontaire souhaitée. Les remboursements anticipés volontaires sont pris en compte pour l'échéance suivante si le Versement effectif des sommes est constaté par le Prêteur auprès du Caissier Général au moins deux mois avant cette échéance.

La date du jour de calcul des sommes dues est fixée quarante (40) jours calendaires avant la date de remboursement anticipé volontaire souhaitée.

Toute demande de remboursement anticipé volontaire notifiée conformément à l'Article **« Notifications »** doit indiquer, pour chaque Ligne du Prêt, la date à laquelle doit intervenir le remboursement anticipé volontaire, le montant devant être remboursé par anticipation et préciser la ou les Lignes du Prêt sur lesquelles ce(s) remboursement(s) anticipé(s) doit(doivent) intervenir.

Le Prêteur lui adressera, trente-cinq (35) jours calendaires avant la date souhaitée pour le remboursement anticipé volontaire, le montant de l'indemnité de remboursement anticipé volontaire calculé selon les modalités détaillées ci-après au présent article.

L'Emprunteur devra confirmer le remboursement anticipé volontaire par courriel ou par télécopie selon les modalités définies à l'Article **« Notifications »** dans les cinq (5) jours calendaires qui suivent la réception du calcul de l'indemnité de remboursement anticipé volontaire.

Sa confirmation vaut accord irrévocable des Parties sur le montant total du remboursement anticipé volontaire et du montant de l'indemnité.

13.1.2 Conditions financières des remboursements anticipés volontaires

Durant la Phase d'Amortissement, les remboursements anticipés volontaires donnent également lieu à la perception, par le Prêteur, d'une indemnité actuarielle dont le montant sera égal à la différence, uniquement lorsque celle-ci est positive, entre la Valeur de Marché de la Ligne du Prêt Réaménagée et le montant du capital remboursé par anticipation, augmenté des intérêts courus non échus dus à la date du remboursement anticipé.

AS

Caisse des dépôts et consignations
27 RUE JEAN WENGER VALENTIN - BP 20017 - 67080 STRASBOURG CEDEX - Tél : 03 88 52 45 46 -
Télécopie : 03 88 52 92 50
grand-est@caissedesdepots.fr

13.2 REMBOURSEMENTS ANTICIPES OBLIGATOIRES

13.2.1 Premier cas entrainant un remboursement anticipé obligatoire

Toutes sommes contractuellement dues au Prêteur au titre de chaque Contrat de Prêt Initial deviendront immédiatement exigibles en cas de:

- tous impayés à Date d'Echéance, ces derniers entraineront également l'exigibilité d'intérêts moratoires ;
- perte par l'Emprunteur de sa qualité le rendant éligible au(x) Contrat(s) de Prêt Initial(Initiaux) ;

- dévolution du bien financé à une personne non éligible au(x) Contrat(s) de Prêt Initial(Initiaux) et/ou non agréée par le Prêteur en raison de la dissolution, pour quelque cause que ce soit, de l'organisme Emprunteur ;

- vente de logement faite par l'Emprunteur au profit de personnes morales ne contractualisant pas avec la Caisse des Dépôts pour l'acquisition desdits logements ;

- non-respect par l'Emprunteur des dispositions règlementaires applicables aux logements locatifs sociaux définies, en métropole, par les articles R. 331-1 à R. 331-25 du Code de la construction et de l'habitation, et dans les départements d'outre-mer par les articles R. 372-2 à R. 372-19 dudit Code ;

- non-respect de l'un des engagements de l'Emprunteur énumérés à l'Article « **Déclarations et Engagements de l'Emprunteur** », ou en cas de survenance de l'un des événements suivants :
  - dissolution, liquidation judiciaire ou amiable, plan de cession de l'Emprunteur ou de l'un des associés de l'Emprunteur dans le cadre d'une procédure collective ;
  - la(les) Garantie(s) octroyée(s) ou réitérée(s) dans le cadre du présent avenant, cesse(nt) d'être valable(s) ou pleinement efficace(s), pour quelque cause que ce soit.

Les cas de remboursements anticipés obligatoires ci-dessus donneront lieu au paiement par l'Emprunteur, d'une pénalité égale à 7% du montant total des sommes exigibles par anticipation.

13.2.2 Deuxième cas entrainant un remboursement anticipé obligatoire

Toutes sommes contractuellement dues au Prêteur au titre de chaque Contrat de Prêt Initial deviendront immédiatement exigibles dans les cas suivants :

- démolition du bien immobilier financé par le(s) Contrat(s) de Prêt Initial(Initiaux), sauf dispositions législatives ou règlementaires contraires. Toutefois sous réserve de l'accord du Prêteur, le(s) Contrat(s) de Prêt Initial(Initiaux) pourra(pourront), le cas échéant, être transféré(s) à l'acquéreur ;

- extinction, pour quelque motif que ce soit, du titre conférant à l'Emprunteur des droits réels immobiliers sur le bien financé ;

- action judiciaire ou administrative tendant à modifier ou à annuler les autorisations administratives nécessaires à la réalisation de l'opération ;

- modification du statut juridique, du capital (dans son montant ou dans sa répartition), de l'actionnaire de référence, du pacte d'actionnaires ou de la gouvernance de l'Emprunteur, n'ayant pas obtenu l'accord préalable du Prêteur ;

- nantissement des parts sociales ou actions de l'Emprunteur.

AS

Caisse des dépôts et consignations
27 RUE JEAN WENGER VALENTIN - BP 20017 - 67080 STRASBOURG CEDEX - Tél : 03 88 52 45 46 -
Télécopie : 03 88 52 92 50
grand-est@caissedesdepots.fr

Les cas de remboursements anticipés obligatoires ci-dessus donneront lieu au paiement par l'Emprunteur, dans toute la mesure permise par la loi, d'une indemnité égale à un semestre d'intérêts sur les sommes remboursées par anticipation, calculée au taux de chaque Ligne du Prêt Réaménagée en vigueur à la date du remboursement anticipé.

13.2.3 Troisième cas entrainant un remboursement anticipé obligatoire

Donnent lieu au seul paiement des intérêts contractuels courus correspondants, les cas de remboursements anticipés suivants :

- vente de logement faite par l'Emprunteur au profit de personnes physiques ;

- vente de logement faite par l'Emprunteur au profit de personnes morales contractualisant avec la Caisse des Dépôts, dans les conditions d'octroies de cette dernière, pour l'acquisition desdits logements ;

- démolition pour vétusté et/ou dans le cadre de la politique de la ville (Zone ANRU).

Les cas de remboursements anticipés obligatoires ci-dessus ne donneront lieu au paiement d'aucune indemnité.

ARTICLE 14 RETARD DE PAIEMENT - INTERETS MORATOIRES

Toute somme due au titre de chaque Ligne de Prêt Réaménagée indexée sur le Livret A, non versée à la date d'exigibilité, porte intérêt de plein droit, à compter de cette date, au taux du Livret A majoré de 6% (600 points de base).

La date d'exigibilité des sommes remboursables par anticipation s'entend de la date du fait générateur de l'obligation de remboursement, quelle que soit la date à laquelle ce fait générateur a été constaté par le Prêteur.

La perception des intérêts de retard mentionnés au présent article ne constituera en aucun cas un octroi de délai de paiement ou une renonciation à un droit quelconque du Prêteur au titre de l'Avenant.

Sans préjudice de leur exigibilité à tout moment, les intérêts de retard échus et non-payés seront capitalisés avec le montant des impayés, s'ils sont dus pour au moins une année entière au sens de l'article 1154 du Code civil.

ARTICLE 15 ELECTION DE DOMICILE ET ATTRIBUTION DE COMPETENCE

Le présent Avenant est soumis au droit français.

Pour l'entière exécution des présentes et de leur suite, les Parties font élection de domicile, à leurs adresses ci-dessus mentionnées.

En cas de différends sur l'interprétation ou l'exécution des présentes, les Parties s'efforceront de trouver de bonne foi un accord amiable.

A défaut d'accord trouvé, tout litige sera porté devant les juridictions civiles parisiennes.

AS

Caisse des dépôts et consignations
27 RUE JEAN WENGER VALENTIN - BP 20017 - 67080 STRASBOURG CEDEX - Tél : 03 88 52 45 46 -
Télécopie : 03 88 52 92 50
grand-est@caissedesdepots.fr

GROUPE Caisse des Dépôts

www.groupecaissedesdepots.fr

ÉTABLISSEMENT PUBLIC
DIRECTION DES FONDS D'ÉPARGNE

Fait en autant d'originaux que de signataires,

Le, 20 SEP. 2018

Pour l'Emprunteur,

Civilité :

Nom / Prénom : Jean-Bernard DAMBIER
Directeur Général

Qualité :

Dûment habilité(e) aux présentes

Cachet et Signature :

CUS habitat
O.P.H. de la CUS
Pôle de l'habitat social
24 route de l'Hôpital - CS 70128
67028 STRASBOURG Cedex

Le, 06/09/2018

Pour la Caisse des Dépôts,

Civilité :

Nom / Prénom :

Qualité : Alexandre SCHNELL
Directeur territorial Eurométropole

Dûment habilité(e) aux présentes

Cachet et Signature :

Caisse des dépôts et consignations
27 RUE JEAN WENGER VALENTIN - BP 20017 - 67080 STRASBOURG CEDEX - Tél : 03 88 52 45 46 -
Télécopie : 03 88 52 92 50
grand-est@caissedesdepots.fr

GROUPE Caisse des Dépôts

www.groupecaissedesdepots.fr

ÉTABLISSEMENT PUBLIC
DIRECTION DES FONDS D'ÉPARGNE
DIRECTION REGIONALE GRAND EST
Délégation de STRASBOURG

MODIFICATION DES CARACTERISTIQUES FINANCIERES DES LIGNES DU PRET REAMENAGEES

Ref. : Avenant de réaménagement n° 86150

Nombre de lignes du prêt réaménagées : 36

N° Ligne du Prêt / N° Contrat initial	Index	Marge sur Index phase amort.1 / phase amort.2	Taux d'Intérêt (%) phase amort.1 / phase amort.2	Date de prochaine échéance	Durée résiduelle ou Durée Centrale (année) : Durée phase amort.1 / phase amort.2	Périodicité	Profil Amortissement	Tx Construction (%)	Durée plancher (année)	Durée plafond (année)	Stock d'Intérêts (€)	CRD (€)	KRD (€)	Taux de Prog Echéances appliqué (%)	Taux de Prog Echéances calculé (%)	Taux de Prog Amort. (%)	Modalité de révision	Condition de RA	Différé Amort. (mois)	Différé total (mois)	Mode de calcul des intérêts	Base de calcul des intérêts
1129000 / -	Livret A	0,600 / -	LA+0,600 / -	01/01/2019	6,00 : 6,000 / -	A	Amortissement déduit (intérêts différés)	---	---	---	0,00	633 546,30	633 546,30	0,000	-3,107	0,000	DL	IF 6 MOIS	24,00	0,00	E	Base 365
	Livret A	0,600 / -	LA+0,600 / -	01/01/2019	11,00 : 11,000 / -	A	Amortissement déduit (intérêts différés)	---	---	---	0,00	633 546,30	633 546,30	0,000	-3,107	---	DL	IA SWAP (J-40)	0,00	0,00	E	Base 365
1171516 / -	Livret A	0,600 / -	LA+0,600 / -	01/10/2018	13,00 : 13,000 / -	A	Amortissement déduit (intérêts différés)	---	---	---	0,00	1 150 142,87	1 150 142,87	0,000	-0,491	0,000	DL	IF 6 MOIS	0,00	0,00	E	Base 365
	Livret A	0,600 / -	LA+0,600 / -	01/10/2018	18,00 : 18,000 / -	A	Amortissement déduit (intérêts différés)	---	---	---	0,00	1 150 142,87	1 150 142,87	0,000	-0,491	---	DL	IA SWAP (J-40)	0,00	0,00	E	Base 365
1176280 / -	Livret A	0,600 / -	LA+0,600 / -	01/11/2018	18,00 : 18,000 / -	A	Amortissement déduit (intérêts différés)	---	---	---	0,00	6 463 257,56	6 463 257,56	0,000	-0,977	0,000	DL	IF 6 MOIS	24,00	0,00	E	Base 365
	Livret A	0,600 / -	LA+0,600 / -	01/11/2018	23,00 : 23,000 / -	A	Amortissement déduit (intérêts différés)	---	---	---	0,00	6 463 257,56	6 463 257,56	0,000	-0,977	---	DL	IA SWAP (J-40)	0,00	0,00	E	Base 365
1177173 / -	Livret A	0,600 / -	LA+0,600 / -	01/01/2019	13,00 : 13,000 / -	A	Amortissement déduit (intérêts différés)	---	---	---	0,00	1 396 223,94	1 396 223,94	0,000	-0,977	0,000	DL	IF 6 MOIS	0,00	0,00	E	Base 365
	Livret A	0,600 / -	LA+0,600 / -	01/01/2019	18,00 : 18,000 / -	A	Amortissement déduit (intérêts différés)	---	---	---	0,00	1 396 223,94	1 396 223,94	0,000	-0,977	---	DL	IA SWAP (J-40)	0,00	0,00	E	Base 365
1181154 / -	Livret A	0,600 / -	LA+0,600 / -	01/02/2019	13,00 : 13,000 / -	A	Amortissement déduit (intérêts différés)	---	---	---	0,00	2 987 288,00	2 987 288,00	0,000	-0,977	0,000	DL	IF 6 MOIS	0,00	0,00	E	Base 365
	Livret A	0,600 / -	LA+0,600 / -	01/02/2019	18,00 : 18,000 / -	A	Amortissement déduit (intérêts différés)	---	---	---	0,00	2 987 288,00	2 987 288,00	0,000	-0,977	---	DL	IA SWAP (J-40)	0,00	0,00	E	Base 365
1251146 / -	Livret A	0,600 / -	LA+0,600 / -	01/08/2018	6,00 : 6,000 / -	A	Amortissement déduit (intérêts différés)	---	---	---	0,00	235 448,24	235 448,24	0,000	-0,977	0,000	DL	IF 6 MOIS	0,00	0,00	E	Base 365
	Livret A	0,600 / -	LA+0,600 / -	01/08/2018	11,00 : 11,000 / -	A	Amortissement déduit (intérêts différés)	---	---	---	0,00	235 448,24	235 448,24	0,000	-0,977	---	DL	IA SWAP (J-40)	0,00	0,00	E	Base 365
1251170 / -	Livret A	0,600 / -	LA+0,600 / -	01/08/2018	16,00 : 16,000 / -	A	Amortissement déduit (intérêts différés)	---	---	---	0,00	2 104 629,66	2 104 629,66	0,000	-0,977	0,000	DL	IF 6 MOIS	0,00	0,00	E	Base 365
	Livret A	0,600 / -	LA+0,600 / -	01/08/2018	21,00 : 21,000 / -	A	Amortissement déduit (intérêts différés)	---	---	---	0,00	2 104 629,66	2 104 629,66	0,000	-0,977	---	DL	IA SWAP (J-40)	0,00	0,00	E	Base 365
5045135 / 8283	Livret A	0,600 / -	LA+0,600 / -	01/07/2019	21,00 : 21,000 / -	A	Amortissement déduit (intérêts différés)	---	---	---	0,00	2 506 869,51	2 506 869,51	0,000	-0,491	0,000	DL	IF 6 MOIS	0,00	0,00	E	Base 365
	Livret A	0,600 / -	LA+0,600 / -	01/07/2019	26,00 : 26,000 / -	A	Amortissement déduit (intérêts différés)	---	---	---	0,00	2 506 869,51	2 506 869,51	0,000	-0,491	---	DL	IA SWAP (J-40)	0,00	0,00	E	Base 365
5045695 / 8284	Livret A	0,600 / -	LA+0,600 / -	01/07/2019	16,00 : 16,000 / -	A	Amortissement déduit (intérêts différés)	---	---	---	0,00	1 894 273,90	1 894 273,90	0,000	-0,491	0,000	DL	IF 6 MOIS	0,00	0,00	E	Base 365
	Livret A	0,600 / -	LA+0,600 / -	01/07/2019	21,00 : 21,000 / -	A	Amortissement déduit (intérêts différés)	---	---	---	0,00	1 894 273,90	1 894 273,90	0,000	-0,491	---	DL	IA SWAP (J-40)	0,00	0,00	E	Base 365
5045718 / 8278	Livret A	0,600 / -	LA+0,600 / -	01/07/2019	16,00 : 16,000 / -	A	Amortissement déduit (intérêts différés)	---	---	---	0,00	2 058 993,37	2 058 993,37	0,000	-0,491	0,000	DL	IF 6 MOIS	0,00	0,00	E	Base 365
	Livret A	0,600 / -	LA+0,600 / -	01/07/2019	21,00 : 21,000 / -	A	Amortissement déduit (intérêts différés)	---	---	---	0,00	2 058 993,37	2 058 993,37	0,000	-0,491	---	DL	IA SWAP (J-40)	0,00	0,00	E	Base 365
5049687 / 8695	Livret A	0,600 / -	LA+0,600 / -	01/07/2019	16,00 : 16,000 / -	A	Amortissement déduit (intérêts différés)	---	---	---	0,00	905 957,08	905 957,08	0,000	-0,491	0,000	DL	IF 6 MOIS	0,00	0,00	E	Base 365
	Livret A	0,600 / -	LA+0,600 / -	01/07/2019	21,00 : 21,000 / -	A	Amortissement déduit (intérêts différés)	---	---	---	0,00	905 957,08	905 957,08	0,000	-0,491	---	DL	IA SWAP (J-40)	0,00	0,00	E	Base 365

336

Caractéristiques financières avant réaménagement

Caractéristiques financières après réaménagement

Caisse des dépôts et consignations
27 RUE JEAN WENGER VALENTIN - BP 20017 - 67080 STRASBOURG CEDEX - Tél : 03 88 52 45 46 - Télécopie : 03 88 52 92 50
grand-est@caissedesdepots.fr

AS

GROUPE
Caisse des Dépôts

ÉTABLISSEMENT PUBLIC
DIRECTION DES FONDS D'ÉPARGNE
DIRECTION REGIONALE GRAND EST
Délégation de STRASBOURG

MODIFICATION DES CARACTERISTIQUES FINANCIERES DES LIGNES DU PRET REAMENAGEES

Ref. : Avenant de réaménagement n° 86150

Nombre de lignes du prêt réaménagées : 36

N° Ligne du Prêt / N° Contrat initial	Index	Marge sur Index phase amort.1 / phase amort.2	Taux d'intérêt (%) phase amort.1 / phase amort.2	Date de prochaine échéance	Durée résiduelle ou Durée Centrale (année) : Durée phase amort.1 / phase amort.2	Périodicité	Profil Amortissement	Tx Construction (%)	Durée plancher (année)	Durée plafond (année)	Stock d'intérêts (€)	CRD (€)	KRD (€)	Taux de Prog Echéances appliqué (%)	Taux de Prog Echéances calculé (%)	Taux de Prog Amort. (%)	Modalité de révision	Condition de RA	Différé Amort. (mois)	Différé total (mois)	Mode de calcul des intérêts	Base de calcul des intérêts
5058534 / 10480	Livret A	0,600 / -	LA+0,600 / -	01/10/2018	22,00 : 22,000 / -	A	Amortissement déduit (intérêts différés)	—	—	—	0,00	1 346 861,07	1 346 861,07	0,000	-0,246	0,000	DL	IF 6 MOIS	0,00	0,00	E	Base 365
	Livret A	0,600 / -	LA+0,600 / -	01/10/2018	27,00 : 27,000 / -	A	Amortissement déduit (intérêts différés)	—	—	—	0,00	1 346 861,07	1 346 861,07	0,000	-0,246	—	DL	IA SWAP (J-40)	0,00	0,00	E	Base 365
5059101 / 10698	Livret A	0,600 / -	LA+0,600 / -	01/10/2018	7,00 : 7,000 / -	A	Amortissement déduit (intérêts différés)	—	—	—	0,00	486 056,61	486 056,61	0,000	-0,246	0,000	DL	IF 6 MOIS	0,00	0,00	E	Base 365
	Livret A	0,600 / -	LA+0,600 / -	01/10/2018	12,00 : 12,000 / -	A	Amortissement déduit (intérêts différés)	—	—	—	0,00	486 056,61	486 056,61	0,000	-0,246	—	DL	IA SWAP (J-40)	0,00	0,00	E	Base 365
5059203 / 10731	Livret A	0,600 / -	LA+0,600 / -	01/10/2018	7,00 : 7,000 / -	A	Amortissement déduit (intérêts différés)	—	—	—	0,00	142 957,82	142 957,82	0,000	-0,246	0,000	DL	IF 6 MOIS	0,00	0,00	E	Base 365
	Livret A	0,600 / -	LA+0,600 / -	01/10/2018	12,00 : 12,000 / -	A	Amortissement déduit (intérêts différés)	—	—	—	0,00	142 957,82	142 957,82	0,000	-0,246	—	DL	IA SWAP (J-40)	0,00	0,00	E	Base 365
5059243 / 10766	Livret A	0,600 / -	LA+0,600 / -	01/10/2018	7,00 : 7,000 / -	A	Amortissement déduit (intérêts différés)	—	—	—	0,00	307 359,34	307 359,34	0,000	-0,246	0,000	DL	IF 6 MOIS	0,00	0,00	E	Base 365
	Livret A	0,600 / -	LA+0,600 / -	01/10/2018	12,00 : 12,000 / -	A	Amortissement déduit (intérêts différés)	—	—	—	0,00	307 359,34	307 359,34	0,000	-0,246	—	DL	IA SWAP (J-40)	0,00	0,00	E	Base 365
5088269 / 20182	Livret A	0,600 / -	LA+0,600 / -	01/04/2019	22,00 : 22,000 / -	A	Amortissement déduit (intérêts différés)	—	—	—	0,00	958 963,12	958 963,12	-1,742	—	0,000	DR	IF 6 MOIS	0,00	0,00	E	Base 365
	Livret A	0,600 / -	LA+0,600 / -	01/04/2019	27,00 : 27,000 / -	A	Amortissement déduit (intérêts différés)	—	—	—	0,00	958 963,12	958 963,12	-1,742	—	—	DR	IA SWAP (J-40)	0,00	0,00	E	Base 365
5090580 / 20784	Livret A	0,600 / -	LA+0,600 / -	01/05/2019	22,00 : 22,000 / -	A	Amortissement déduit (intérêts différés)	—	—	—	0,00	1 307 676,99	1 307 676,99	-1,742	—	0,000	DR	IF 6 MOIS	0,00	0,00	E	Base 365
	Livret A	0,600 / -	LA+0,600 / -	01/05/2019	27,00 : 27,000 / -	A	Amortissement déduit (intérêts différés)	—	—	—	0,00	1 307 676,99	1 307 676,99	-1,742	—	—	DR	IA SWAP (J-40)	0,00	0,00	E	Base 365
5090645 / 20785	Livret A	0,600 / -	LA+0,600 / -	01/05/2019	22,00 : 22,000 / -	A	Amortissement déduit (intérêts différés)	—	—	—	0,00	1 743 569,33	1 743 569,33	-1,742	—	0,000	DR	IF 6 MOIS	0,00	0,00	E	Base 365
	Livret A	0,600 / -	LA+0,600 / -	01/05/2019	27,00 : 27,000 / -	A	Amortissement déduit (intérêts différés)	—	—	—	0,00	1 743 569,33	1 743 569,33	-1,742	—	—	DR	IA SWAP (J-40)	0,00	0,00	E	Base 365
5097662 / 35564	Livret A	0,600 / -	LA+0,600 / -	01/07/2019	7,00 : 7,000 / -	A	Amortissement déduit (intérêts différés)	—	—	—	0,00	285 915,65	285 915,65	0,000	-0,246	0,000	DL	IF 6 MOIS	0,00	0,00	E	Base 365
	Livret A	0,600 / -	LA+0,600 / -	01/07/2019	12,00 : 12,000 / -	A	Amortissement déduit (intérêts différés)	—	—	—	0,00	285 915,65	285 915,65	0,000	-0,246	—	DL	IA SWAP (J-40)	0,00	0,00	E	Base 365
5097684 / 35562	Livret A	0,600 / -	LA+0,600 / -	01/07/2019	22,00 : 22,000 / -	A	Amortissement déduit (intérêts différés)	—	—	—	0,00	1 885 605,49	1 885 605,49	0,000	-0,246	0,000	DL	IF 6 MOIS	0,00	0,00	E	Base 365
	Livret A	0,600 / -	LA+0,600 / -	01/07/2019	27,00 : 27,000 / -	A	Amortissement déduit (intérêts différés)	—	—	—	0,00	1 885 605,49	1 885 605,49	0,000	-0,246	—	DL	IA SWAP (J-40)	0,00	0,00	E	Base 365
5101616 / 37071	Livret A	0,600 / -	LA+0,600 / -	01/09/2018	13,00 : 13,000 / -	A	Amortissement déduit (intérêts différés)	—	—	—	0,00	385 239,86	385 239,86	-2,241	—	0,000	DR	IF 6 MOIS	0,00	0,00	E	Base 365
	Livret A	0,600 / -	LA+0,600 / -	01/09/2018	18,00 : 18,000 / -	A	Amortissement déduit (intérêts différés)	—	—	—	0,00	385 239,86	385 239,86	-2,241	—	—	DR	IA SWAP (J-40)	0,00	0,00	E	Base 365
5101760 / 37073	Livret A	0,600 / -	LA+0,600 / -	01/09/2018	13,00 : 13,000 / -	A	Amortissement déduit (intérêts différés)	—	—	—	0,00	513 653,15	513 653,15	-2,241	—	0,000	DR	IF 6 MOIS	0,00	0,00	E	Base 365
	Livret A	0,600 / -	LA+0,600 / -	01/09/2018	18,00 : 18,000 / -	A	Amortissement déduit (intérêts différés)	—	—	—	0,00	513 653,15	513 653,15	-2,241	—	—	DR	IA SWAP (J-40)	0,00	0,00	E	Base 365
5101797 / 37081	Livret A	0,600 / -	LA+0,600 / -	01/09/2018	8,00 : 8,000 / -	A	Amortissement déduit (intérêts différés)	—	—	—	0,00	237 325,70	237 325,70	-2,241	—	0,000	DR	IF 6 MOIS	0,00	0,00	E	Base 365
	Livret A	0,600 / -	LA+0,600 / -	01/09/2018	13,00 : 13,000 / -	A	Amortissement déduit (intérêts différés)	—	—	—	0,00	237 325,70	237 325,70	-2,241	—	—	DR	IA SWAP (J-40)	0,00	0,00	E	Base 365

Caractéristiques financières avant réaménagement

Caractéristiques financières après réaménagement

AS

Caisse des dépôts et consignations
27 RUE JEAN WENGER VALENTIN - BP 20017 - 67080 STRASBOURG CEDEX - Tél : 03 88 52 45 46 - Télécopie : 03 88 52 92 50
grand-est@caissedesdepots.fr

GROUPE
Caisse des Dépôts

ÉTABLISSEMENT PUBLIC
DIRECTION DES FONDS D'ÉPARGNE
DIRECTION REGIONALE GRAND EST
Délégation de STRASBOURG

MODIFICATION DES CARACTERISTIQUES FINANCIERES DES LIGNES DU PRET REAMENAGEES

Ref. : Avenant de réaménagement n° 86150

Nombre de lignes du prêt réaménagées : 36

N° Ligne du Prêt / N° Contrat initial	Index	Marge sur Index phase amort.1 / phase amort.2	Taux d'intérêt (%) phase amort.1 / phase amort.2	Date de prochaine échéance	Durée résiduelle ou Durée Centrale (année) : Durée phase amort.1 / phase amort.2	Périodicité	Profil Amortissement	Tx Construction (%)	Durée plancher (année)	Durée plafond (année)	Stock d'intérêts (€)	CRD (€)	KRD (€)	Taux de Prog Echéances appliqué (%)	Taux de Prog Echéances calculé (%)	Taux de Prog Amort. (%)	Modalité de révision	Condition de RA	Différé Amort. (mois)	Différé total (mois)	Mode de calcul des intérêts	Base de calcul des intérêts
5124583 / 46119	Livret A	0,600 / -	LA+0,600 / -	01/03/2019	8,00 : 8,000 / -	A	Amortissement déduit (intérêts différés)	—	—	—	0,00	113 481,40	113 481,40	0,000	0,000	0,000	DL	IF 6 MOIS	0,00	0,00	E	Base 365
	Livret A	0,600 / -	LA+0,600 / -	01/03/2019	13,00 : 13,000 / -	A	Amortissement déduit (intérêts différés)	—	—	—	0,00	113 481,40	113 481,40	0,000	0,000	—	DL	IA SWAP (J-40)	0,00	0,00	E	Base 365
5127542 / 45362	Livret A	0,600 / -	LA+0,600 / -	01/03/2019	18,00 : 18,000 / -	A	Amortissement déduit (intérêts différés)	—	—	—	0,00	627 317,05	627 317,05	-1,500	—	0,000	DR	IF 6 MOIS	0,00	0,00	E	Base 365
	Livret A	0,600 / -	LA+0,600 / -	01/03/2019	23,00 : 23,000 / -	A	Amortissement déduit (intérêts différés)	—	—	—	0,00	627 317,05	627 317,05	-1,500	—	—	DR	IA SWAP (J-40)	0,00	0,00	E	Base 365
5136815 / 48058	Livret A	0,600 / -	LA+0,600 / -	01/05/2019	23,00 : 23,000 / -	A	Amortissement déduit (intérêts différés)	—	—	—	0,00	838 575,65	838 575,65	0,000	0,000	0,000	DL	IF 6 MOIS	0,00	0,00	E	Base 365
	Livret A	0,600 / -	LA+0,600 / -	01/05/2019	28,00 : 28,000 / -	A	Amortissement déduit (intérêts différés)	—	—	—	0,00	838 575,65	838 575,65	0,000	0,000	—	DL	IA SWAP (J-40)	0,00	0,00	E	Base 365
5138552 / 48480	Livret A	0,600 / -	LA+0,600 / -	01/06/2019	18,00 : 18,000 / -	A	Amortissement déduit (intérêts différés)	—	—	—	0,00	658 376,98	658 376,98	0,000	0,000	0,000	DL	IF 6 MOIS	0,00	0,00	E	Base 365
	Livret A	0,600 / -	LA+0,600 / -	01/06/2019	23,00 : 23,000 / -	A	Amortissement déduit (intérêts différés)	—	—	—	0,00	658 376,98	658 376,98	0,000	0,000	—	DL	IA SWAP (J-40)	0,00	0,00	E	Base 365
5139160 / 48684	Livret A	0,600 / -	LA+0,600 / -	01/06/2019	13,00 : 13,000 / -	A	Amortissement déduit (intérêts différés)	—	—	—	0,00	135 240,29	135 240,29	0,000	0,000	0,000	DL	IF 6 MOIS	0,00	0,00	E	Base 365
	Livret A	0,600 / -	LA+0,600 / -	01/06/2019	18,00 : 18,000 / -	A	Amortissement déduit (intérêts différés)	—	—	—	0,00	135 240,29	135 240,29	0,000	0,000	—	DL	IA SWAP (J-40)	0,00	0,00	E	Base 365
5144969 / 50564	Livret A	0,600 / -	LA+0,600 / -	01/08/2018	14,00 : 14,000 / -	A	Amortissement déduit (intérêts différés)	—	—	—	0,00	328 792,87	328 792,87	0,000	0,000	0,000	DL	IF 6 MOIS	0,00	0,00	E	Base 365
	Livret A	0,600 / -	LA+0,600 / -	01/08/2018	19,00 : 19,000 / -	A	Amortissement déduit (intérêts différés)	—	—	—	0,00	328 792,87	328 792,87	0,000	0,000	—	DL	IA SWAP (J-40)	0,00	0,00	E	Base 365
5145738 / 50875	Livret A	0,600 / -	LA+0,600 / -	01/08/2018	24,00 : 24,000 / -	A	Amortissement déduit (intérêts différés)	—	—	—	0,00	5 313 572,88	5 313 572,88	0,000	0,000	0,000	DL	IF 6 MOIS	0,00	0,00	E	Base 365
	Livret A	0,600 / -	LA+0,600 / -	01/08/2018	29,00 : 29,000 / -	A	Amortissement déduit (intérêts différés)	—	—	—	0,00	5 313 572,88	5 313 572,88	0,000	0,000	—	DL	IA SWAP (J-40)	0,00	0,00	E	Base 365
5149577 / 51895	Livret A	0,600 / -	LA+0,600 / -	01/09/2018	24,00 : 24,000 / -	A	Amortissement déduit (intérêts différés)	—	—	—	0,00	2 415 260,40	2 415 260,40	0,000	0,000	0,000	DL	IF 6 MOIS	0,00	0,00	E	Base 365
	Livret A	0,600 / -	LA+0,600 / -	01/09/2018	29,00 : 29,000 / -	A	Amortissement déduit (intérêts différés)	—	—	—	0,00	2 415 260,40	2 415 260,40	0,000	0,000	—	DL	IA SWAP (J-40)	0,00	0,00	E	Base 365
5149581 / 51900	Livret A	0,600 / -	LA+0,600 / -	01/09/2018	14,00 : 14,000 / -	A	Amortissement déduit (intérêts différés)	—	—	—	0,00	422 733,69	422 733,69	0,000	0,000	0,000	DL	IF 6 MOIS	0,00	0,00	E	Base 365
	Livret A	0,600 / -	LA+0,600 / -	01/09/2018	19,00 : 19,000 / -	A	Amortissement déduit (intérêts différés)	—	—	—	0,00	422 733,69	422 733,69	0,000	0,000	—	DL	IA SWAP (J-40)	0,00	0,00	E	Base 365
5149582 / 51901	Livret A	0,600 / -	LA+0,600 / -	01/09/2018	14,00 : 14,000 / -	A	Amortissement déduit (intérêts différés)	—	—	—	0,00	723 344,32	723 344,32	0,000	0,000	0,000	DL	IF 6 MOIS	0,00	0,00	E	Base 365
	Livret A	0,600 / -	LA+0,600 / -	01/09/2018	19,00 : 19,000 / -	A	Amortissement déduit (intérêts différés)	—	—	—	0,00	723 344,32	723 344,32	0,000	0,000	—	DL	IA SWAP (J-40)	0,00	0,00	E	Base 365
5150032 / 52015	Livret A	0,600 / -	LA+0,600 / -	01/09/2018	9,00 : 9,000 / -	A	Amortissement déduit (intérêts différés)	—	—	—	0,00	149 477,74	149 477,74	0,000	0,000	0,000	DL	IF 6 MOIS	0,00	0,00	E	Base 365
	Livret A	0,600 / -	LA+0,600 / -	01/09/2018	14,00 : 14,000 / -	A	Amortissement déduit (intérêts différés)	—	—	—	0,00	149 477,74	149 477,74	0,000	0,000	—	DL	IA SWAP (J-40)	0,00	0,00	E	Base 365
5159915 / 54842	Livret A	0,600 / -	LA+0,600 / -	01/12/2018	9,00 : 9,000 / -	A	Amortissement déduit (intérêts différés)	—	—	—	0,00	226 481,42	226 481,42	0,000	0,000	0,000	DL	IF 6 MOIS	0,00	0,00	E	Base 365
	Livret A	0,600 / -	LA+0,600 / -	01/12/2018	14,00 : 14,000 / -	A	Amortissement déduit (intérêts différés)	—	—	—	0,00	226 481,42	226 481,42	0,000	0,000	—	DL	IA SWAP (J-40)	0,00	0,00	E	Base 365

Caractéristiques financières avant réaménagement

Caractéristiques financières après réaménagement

Caisse des dépôts et consignations
27 RUE JEAN WENGER VALENTIN - BP 20017 - 67080 STRASBOURG CEDEX - Tél : 03 88 52 45 46 - Télécopie : 03 88 52 92 50
grand-est@caissedesdepots.fr

AS

GROUPE
Caisse des Dépôts

ÉTABLISSEMENT PUBLIC
DIRECTION DES FONDS D'ÉPARGNE
DIRECTION REGIONALE GRAND EST
Délégation de STRASBOURG

MODIFICATION DES CARACTERISTIQUES FINANCIERES DES LIGNES DU PRET REAMENAGEES

Ref. : Avenant de réaménagement n° 86150

Nombre de lignes du prêt réaménagées : 36

N° Ligne du Prêt / N° Contrat initial	Index	Marge sur Index phase amort.1 / phase amort.2	Taux d'intérêt (%) phase amort.1 / phase amort.2	Date de prochaine échéance	Durée résiduelle ou Durée Centrale (année) : Durée phase amort.1 / phase amort.2	Périodicité	Profil Amortissement	Tx Construction (%)	Durée plancher (année)	Durée plafond (année)	Stock d'intérêts (€)	CRD (€)	KRD (€)	Taux de Prog Echéances appliqué (%)	Taux de Prog Echéances calculé (%)	Taux de Prog Amort. (%)	Modalité de révision	Condition de RA	Différé Amort. (mois)	Différé total (mois)	Mode de calcul des intérêts	Base de calcul des intérêts
5173984 / 58749	Livret A	0,600 / -	LA+0,600 / -	01/03/2019	24,00 : 24,000 / -	A	Amortissement déduit (intérêts différés)	---	---	---	0,00	2 705 091,65	2 705 091,65	0,000	0,000	0,000	DL	IF 6 MOIS	0,00	0,00	E	Base 365
	Livret A	0,600 / -	LA+0,600 / -	01/03/2019	29,00 : 29,000 / -	A	Amortissement déduit (intérêts différés)	---	---	---	0,00	2 705 091,65	2 705 091,65	0,000	0,000	---	DL	IA SWAP (J-40)	0,00	0,00	E	Base 365
											0,00	**46 595 560,90**	**46 595 560,90**									

339

Caractéristiques financières avant réaménagement

Caractéristiques financières après réaménagement

AS

Caisse des dépôts et consignations
27 RUE JEAN WENGER VALENTIN - BP 20017 - 67080 STRASBOURG CEDEX - Tél : 03 88 52 45 46 - Télécopie : 03 88 52 92 50
grand-est@caissedesdepots.fr

GROUPE

Caisse des Dépôts

www.groupecaissedesdepots.fr

ÉTABLISSEMENT PUBLIC
DIRECTION DES FONDS D'ÉPARGNE
DIRECTION REGIONALE GRAND EST
Délégation de STRASBOURG

COMMISSIONS, FRAIS ET ACCESSOIRES

Réf.: Avenant de réaménagement n° 86150

Nombre de lignes du prêt réaménagées : 36

N° ligne du Prêt	Durée de la période	Taux de période (en %)	TEG (%)	ICNE [1] (€) (a)	Commission (€) (b)	Stock d'Intérêts Compensateurs (€)			Stock d'Intérêts Différés (€)			Soulte Actuarielle (€)	
						Payé (c)	Refinancé	Maintenu	Payé (d)	Refinancé	Maintenu	Payée (e)	Refinancée
1129000	A	1,35	1,35	4 226,95	0,00	0,00	0,00	0,00	0,00	0,00	0,00	0.00	0.00
1171516	A	1,35	1,35	11 593,64	0,00	0,00	0,00	0,00	0,00	0,00	0,00	0.00	0.00
1175280	A	1,35	1,35	57 719,78	0,00	0,00	0,00	0,00	0,00	0,00	0,00	0.00	0.00
1177173	A	1,35	1,35	9 315,46	0,00	0,00	0,00	0,00	0,00	0,00	0,00	0.00	0.00
1181154	A	1,35	1,35	16 507,88	0,00	0,00	0,00	0,00	0,00	0,00	0,00	0.00	0.00
1251146	A	1,35	1,35	2 906,93	0,00	0,00	0,00	0,00	0,00	0,00	0,00	0.00	0.00
1251170	A	1,35	1,35	25 984,55	0,00	0,00	0,00	0,00	0,00	0,00	0,00	0.00	0.00
5045135	A	1,35	1,35	0,00	0,00	0,00	0,00	0,00	0,00	0,00	0,00	0.00	0.00
5045695	A	1,35	1,35	0,00	0,00	0,00	0,00	0,00	0,00	0,00	0,00	0.00	0.00
5045718	A	1,35	1,35	0,00	0,00	0,00	0,00	0,00	0,00	0,00	0,00	0.00	0.00
5049687	A	1,35	1,35	0,00	0,00	0,00	0,00	0,00	0,00	0,00	0,00	0.00	0.00
5058534	A	1,35	1,35	13 576,60	0,00	0,00	0,00	0,00	0,00	0,00	0,00	0.00	0.00
5059101	A	1,35	1,35	4 899,54	0,00	0,00	0,00	0,00	0,00	0,00	0,00	0.00	0.00
5059203	A	1,35	1,35	1 441,04	0,00	0,00	0,00	0,00	0,00	0,00	0,00	0.00	0.00
5059243	A	1,35	1,35	3 098,24	0,00	0,00	0,00	0,00	0,00	0,00	0,00	0.00	0.00
5088269	A	1,35	1,35	3 211,41	0,00	0,00	0,00	0,00	0,00	0,00	0,00	0.00	0.00
5090580	A	1,35	1,35	2 933,88	0,00	0,00	0,00	0,00	0,00	0,00	0,00	0.00	0.00

340

AS

Caisse des dépôts et consignations
27 RUE JEAN WENGER VALENTIN - BP 20017 - 67080 STRASBOURG CEDEX - Tél : 03 88 52 45 46 - Télécopie : 03 88 52 92 50
grand-est@caissedesdepots.fr

GROUPE

Caisse des Dépôts

www.groupecaissedesdepots.fr

ÉTABLISSEMENT PUBLIC
DIRECTION DES FONDS D'ÉPARGNE
DIRECTION REGIONALE GRAND EST
Délégation de STRASBOURG

COMMISSIONS, FRAIS ET ACCESSOIRES

Réf.: Avenant de réaménagement n° 86150

Nombre de lignes du prêt réaménagées : 36

N° ligne du Prêt	Durée de la période	Taux de période (en %)	TEG (%)	ICNE [1] (€) (a)	Commission (€) (b)	Stock d'Intérêts Compensateurs (€)			Stock d'Intérêts Différés (€)			Soulte Actuarielle (€)	
						Payé (c)	Refinancé	Maintenu	Payé (d)	Refinancé	Maintenu	Payée (e)	Refinancée
5090645	A	1,35	1,35	3 911,84	0,00	0,00	0,00	0,00	0,00	0,00	0,00	0.00	0.00
5097662	A	1,35	1,35	0,00	0,00	0,00	0,00	0,00	0,00	0,00	0,00	0.00	0.00
5097884	A	1,35	1,35	0,00	0,00	0,00	0,00	0,00	0,00	0,00	0,00	0.00	0.00
5101616	A	1,35	1,35	4 312,40	0,00	0,00	0,00	0,00	0,00	0,00	0,00	0.00	0.00
5101760	A	1,35	1,35	5 749,87	0,00	0,00	0,00	0,00	0,00	0,00	0,00	0.00	0.00
5101797	A	1,35	1,35	2 656,64	0,00	0,00	0,00	0,00	0,00	0,00	0,00	0.00	0.00
5124583	A	1,35	1,35	509,78	0,00	0,00	0,00	0,00	0,00	0,00	0,00	0.00	0.00
5127542	A	1,35	1,35	2 818,03	0,00	0,00	0,00	0,00	0,00	0,00	0,00	0.00	0.00
5136815	A	1,35	1,35	1 881,41	0,00	0,00	0,00	0,00	0,00	0,00	0,00	0.00	0.00
5138552	A	1,35	1,35	726,04	0,00	0,00	0,00	0,00	0,00	0,00	0,00	0.00	0.00
5139160	A	1,35	1,35	149,14	0,00	0,00	0,00	0,00	0,00	0,00	0,00	0.00	0.00
5144969	A	1,35	1,35	4 059,40	0,00	0,00	0,00	0,00	0,00	0,00	0,00	0.00	0.00
5145738	A	1,35	1,35	65 603,37	0,00	0,00	0,00	0,00	0,00	0,00	0,00	0.00	0.00
5149577	A	1,35	1,35	27 036,59	0,00	0,00	0,00	0,00	0,00	0,00	0,00	0.00	0.00
5149581	A	1,35	1,35	4 732,11	0,00	0,00	0,00	0,00	0,00	0,00	0,00	0.00	0.00
5149582	A	1,35	1,35	8 097,16	0,00	0,00	0,00	0,00	0,00	0,00	0,00	0.00	0.00
5150032	A	1,35	1,35	1 673,26	0,00	0,00	0,00	0,00	0,00	0,00	0,00	0.00	0.00
5159915	A	1,35	1,35	1 770,87	0,00	0,00	0,00	0,00	0,00	0,00	0,00	0.00	0.00

341

PR0084-PR0081 V1.4 page 2/3
Dossier n° R0567453 Emprunteur n° 000107788

Caisse des dépôts et consignations
27 RUE JEAN WENGER VALENTIN - BP 20017 - 67080 STRASBOURG CEDEX - Tél : 03 88 52 45 46 - Télécopie : 03 88 52 92 50
grand-est@caissedesdepots.fr

AS

GROUPE

Caisse des Dépôts

www.groupecaissedesdepots.fr

ÉTABLISSEMENT PUBLIC
DIRECTION DES FONDS D'ÉPARGNE
DIRECTION REGIONALE GRAND EST
Délégation de STRASBOURG

COMMISSIONS, FRAIS ET ACCESSOIRES

Réf.: Avenant de réaménagement n° 86150

Nombre de lignes du prêt réaménagées : 36

N° ligne du Prêt	Durée de la période	Taux de période (en %)	TEG (%)	ICNE [1] (€) (a)	Commission (€) (b)	Stock d'Intérêts Compensateurs (€)			Stock d'Intérêts Différés (€)			Soulte Actuarielle (€)	
						Payé (c)	Refinancé	Maintenu	Payé (d)	Refinancé	Maintenu	Payée (e)	Refinancée
5173984	*A*	*1,35*	*1,35*	*12 151,82*	*0,00*	*0,00*	*0,00*	*0,00*	*0,00*	*0,00*	*0,00*	*0.00*	*0.00*
Total				***305 255,63***	***0,00***	***0,00***	***0,00***	***0,00***	***0,00***	***0,00***	***0,00***	***0,00***	***0,00***

Total à payer pour le présent avenant (a+b+c+d+e) : 305 255,63

(1) **Le montant des Intérêts courus non échus des prêts révisables réaménagés peut donner lieu à recalcul en cas de variation de leur(s) index d'ici à la date de valeur du réaménagement.**

342

PR0084-PR0081 V1.4 page 3/3
Dossier n° R067453 Emprunteur n° 000107788

AS

Caisse des dépôts et consignations
27 RUE JEAN WENGER VALENTIN - BP 20017 - 67080 STRASBOURG CEDEX - Tél : 03 88 52 45 46 - Télécopie : 03 88 52 92 50
grand-est@caissedesdepots.fr

GROUPE

Caisse des Dépôts

www.groupecaissedesdepots.fr

ÉTABLISSEMENT PUBLIC
DIRECTION DES FONDS D'ÉPARGNE

AVENANT DE REAMENAGEMENT

N° 86151

ENTRE

000107788 - OFFICE PUBLIC DE L HABITAT DE L'EUROMETROPOLE DE STRASBOURG

ET

LA CAISSE DES DÉPÔTS ET CONSIGNATIONS

PR0084-PR0076 V1.24 page 1/17
Dossier réaménagement n° R067453 Emprunteur n° 000107788

AS

AVENANT DE REAMENAGEMENT N° 86151

Entre

OFFICE PUBLIC DE L HABITAT DE L'EUROMETROPOLE DE STRASBOURG, SIREN n°: 276700028, sis(e) 24 ROUTE DE L HOPITAL CS 70128 67028 STRASBOURG CEDEX 1,

Ci-après indifféremment dénommé(e) « » ou « **l'Emprunteur** »,

DE PREMIÈRE PART,

et :

LA CAISSE DES DÉPÔTS ET CONSIGNATIONS, établissement spécial créé par la loi du 28 avril 1816, codifiée aux articles L. 518-2 et suivants du Code monétaire et financier, sise 56 rue de Lille, 75007 PARIS,

Ci-après indifféremment dénommée « **la Caisse des Dépôts** », « **la CDC** » ou « **le Prêteur** »

DE DEUXIÈME PART,

Indifféremment dénommé(e)s « **les Parties** » ou « **la Partie** »

AS

Caisse des dépôts et consignations
27 RUE JEAN WENGER VALENTIN - BP 20017 - 67080 STRASBOURG CEDEX - Tél : 03 88 52 45 46 -
Télécopie : 03 88 52 92 50
grand-est@caissedesdepots.fr

SOMMAIRE

PREAMBULE		P.4
ARTICLE 1	OBJET DE L'AVENANT	P.4
ARTICLE 2	DUREE	P.4
ARTICLE 3	CONDITIONS DE PRISE D'EFFET, DATE LIMITE DE VALIDITE DE L'AVENANT ET DATE DE VALEUR DU REAMENAGEMENT	P.4
ARTICLE 4	MODIFICATION DES CARACTERISTIQUES FINANCIERES INITIALES	P.5
ARTICLE 5	DEFINITIONS	P.5
ARTICLE 6	DETERMINATION DES TAUX	P.8
ARTICLE 7	CALCUL ET PAIEMENT DES INTERETS	P.9
ARTICLE 8	AMORTISSEMENT ET REMBOURSEMENT DU CAPITAL	P.9
ARTICLE 9	REGLEMENT DES ECHEANCES	P.10
ARTICLE 10	COMMISSIONS, FRAIS ET ACCESSOIRES	P.10
ARTICLE 11	DECLARATIONS ET ENGAGEMENTS DE L'EMPRUNTEUR	P.10
ARTICLE 12	GARANTIES	P.13
ARTICLE 13	REMBOURSEMENTS ANTICIPES ET LEURS CONDITIONS FINANCIERES	P.13
ARTICLE 14	RETARD DE PAIEMENT - INTERETS MORATOIRES	P.16
ARTICLE 15	ELECTION DE DOMICILE ET ATTRIBUTION DE COMPETENCE	P.16
ANNEXE 1	MODIFICATION DES CARACTERISTIQUES FINANCIERES DES LIGNES DU PRET REAMENAGEES	
ANNEXE 2	COMMISSION, FRAIS ET ACCESSOIRES	

LES ANNEXES SONT UNE PARTIE INDISSOCIABLE DU PRESENT AVENANT

PR0084-PR0076 V1.24 page 3/17
Dossier réaménagement n° R067453 Emprunteur n° 000107788

AS

PREAMBULE

Il est préalablement rappelé ce qui suit :

L'Emprunteur sollicite du Prêteur le réaménagement de chaque Ligne du Prêt référencée dans l'Annexe « **Modification des Caractéristiques Financières des Lignes du Prêt Réaménagées** ».

Les parties aux présentes déclarent parfaitement connaître chaque Contrat de Prêt Initial et se dispensent mutuellement d'en rappeler plus amplement les termes.

Les dispositions du présent avenant se substituent aux dispositions de chaque Contrat de Prêt Initial sans qu'il y ait toutefois novation des obligations qui en résultent pour les Parties.

Les autres clauses et conditions de chaque Contrat de Prêt Initial non modifiées par le présent avenant demeurent valables et en vigueur jusqu'à l'expiration ou la résiliation de ceux-ci.

En cas de contradiction entre les stipulations de chaque Contrat de Prêt Initial et celles du présent avenant, les stipulations du présent avenant prévalent.

ARTICLE 1 OBJET DE L'AVENANT

Le présent avenant consiste à réaménager, selon les nouvelles caractéristiques et modalités financières fixées ci-après, chaque Ligne du Prêt référencée aux Annexes « **Modification des Caractéristiques Financières des Lignes du Prêt Réaménagées** » et « **Commissions, Frais et Accessoires** ».

ARTICLE 2 DUREE

Le présent avenant entre en vigueur suivant les dispositions de l'Article « **Conditions de Prise d'Effet, Date Limite de Validité de l'Avenant et Date de Valeur du Réaménagement** » pour une durée totale allant jusqu'au complet remboursement des sommes contractuellement dues.

ARTICLE 3 CONDITIONS DE PRISE D'EFFET, DATE LIMITE DE VALIDITE DE L'AVENANT ET DATE DE VALEUR DU REAMENAGEMENT

Le présent avenant et ses annexes devront être retournés dûment complétés, paraphés et signés au Prêteur.

L'Avenant prendra effet à la date de réception, par le Prêteur, de l'Avenant signé par l'ensemble des Parties et après réalisation, à la satisfaction du Prêteur, des conditions ci-après mentionnées.

A défaut de réalisation de ces conditions à la date du **04/09/2019**, le Prêteur pourra considérer le présent avenant comme nul et non avenu.

La prise d'effet du présent avenant est donc subordonnée à la réalisation de(s) condition(s) suivante(s) :

- la production de(s) acte(s) conforme(s) habilitant le représentant de l'Emprunteur à intervenir au présent avenant ;

AS

Caisse des dépôts et consignations
27 RUE JEAN WENGER VALENTIN - BP 20017 - 67080 STRASBOURG CEDEX - Tél : 03 88 52 45 46 -
Télécopie : 03 88 52 92 50
grand-est@caissedesdepots.fr

- la production de la ou des pièces relatives aux garanties d'emprunt telles que prévues à l'article « **Garanties** » ;

Sous réserve de la prise d'effet du présent avenant, les Parties conviennent que la Date de Valeur du Réaménagement est fixée au **01/07/2018**.

ARTICLE 4 MODIFICATION DES CARACTERISTIQUES FINANCIERES INITIALES

Les caractéristiques financières initiales de chaque Ligne du Prêt Réaménagée, dont le détail figure à l'Annexe « **Modification des Caractéristiques Financières des Lignes du Prêt Réaménagées** », ont fait l'objet du réaménagement suivant :

- modification de la durée résiduelle à date de valeur

- modification de la marge sur Index

- modification du taux plancher de la progressivité des échéances

- modification du taux plafond de la progressivité des échéances

- modification des conditions de remboursement anticipé volontaire

Les caractéristiques financières ainsi réaménagées s'appliquent à compter de la Date de Valeur du Réaménagement, pour chaque Ligne du Prêt référencée à l'Annexe « **Modification des Caractéristiques Financières des Lignes du Prêt Réaménagées** », au montant des capitaux restant dus et, le cas échéant, au stock d'intérêts et ce, jusqu'au complet remboursement des sommes dues.

Le détail de ces sommes pour chaque Ligne du Prêt Réaménagée figure à l'Annexe « **Commissions, Frais et Accessoires** » du présent avenant.

ARTICLE 5 DEFINITIONS

Pour l'interprétation et l'application du présent avenant, les termes et expressions ci-après auront la signification suivante :

L' « **Avenant** » désigne le présent avenant de réaménagement avec ses annexes, qui en font partie intégrante.

Le « **Contrat de Prêt Initial** » désigne le contrat de prêt, ses annexes et ses avenants éventuels en vigueur.

La « **Courbe de Taux de Swap Euribor** » désigne la courbe formée par la structure par termes des taux de swap Euribor. Ces taux sont (i) publiés pour différentes maturités sur la page Bloomberg <IRSB 19> (taux swap « mid » correspondant à la moyenne entre le taux demandé ou « bid » et le taux offert ou « ask »), taux composites Bloomberg pour la Zone euro, disponibles pour les maturités allant de 1 à 50 ans, ou en cas de cessation de publication sur cette page, toute autre page Bloomberg [ou Reuters ou autres contributeurs financiers agréés] qui serait notifiée par le Prêteur à l'Emprunteur ou (ii), en cas d'absence de publication pour une maturité donnée, déterminés par interpolation linéaire réalisée à partir du taux de swap publié pour une durée immédiatement inférieure et de celui publié pour une durée immédiatement supérieure.

AS

Caisse des dépôts et consignations
27 RUE JEAN WENGER VALENTIN - BP 20017 - 67080 STRASBOURG CEDEX - Tél : 03 88 52 45 46 -
Télécopie : 03 88 52 92 50
grand-est@caissedesdepots.fr

La « **Courbe de Taux de Swap Inflation** » désigne la courbe formée par la structure par termes des taux de swap inflation. Ces taux sont (i) publiés pour différentes maturités sur les pages Bloomberg (taux de swap « mid » correspondant à la moyenne entre le taux demandé ou « bid » et le taux offert ou « ask ») à l'aide des codes <FRSWI1 Index> à <FRSWI50 Index> (taux London composite swap zéro coupon pour l'inflation hors tabac, disponibles pour des maturités allant de 1 à 50 ans) ou en cas de cessation de publication sur ces pages, toutes autres pages Bloomberg [ou Reuters ou autres contributeurs financiers agréés] ; qui seraient notifiées par le Prêteur à l'Emprunteur ou (ii), en cas d'absence de publication pour une maturité donnée, déterminés par interpolation linéaire réalisée à partir du taux de swap publié pour une durée immédiatement inférieure et de celui publié pour une durée immédiatement supérieure.

La « **Date de Première Echéance de la Ligne du Prêt Réaménagée** » correspond à la date de première échéance directement postérieure à la Date de Valeur du Réaménagement.

La « **Date de Valeur du Réaménagement** » correspond à la date à laquelle les nouvelles caractéristiques financières de la (ou des) Ligne(s) du Prêt Réaménagée(s) s'appliquent.

Les « **Dates d'Echéances** » correspondent, pour une Ligne du Prêt Réaménagée, aux dates de paiement des intérêts et/ou de remboursement du capital pendant la Phase d'Amortissement.

La « **Date d'Effet** » du présent avenant est la date de réception par le Prêteur, de l'Avenant signé par l'ensemble des Parties et ce, dès lors que la (ou les) condition(s) stipulée(s) à l'Article « **Conditions de Prise d'Effet, Date Limite de Validité de l'Avenant et Date de Valeur du Réaménagement** » a (ont) été remplie(s).

La « **Durée Résiduelle de la Ligne du Prêt Réaménagée** » désigne la durée comprise entre la Date de Valeur du Réaménagement et la dernière Date d'Echéance.

La « **Garantie** » est une sureté accordée au Prêteur qui lui permet d'obtenir le paiement de sa créance en cas de défaillance de l'Emprunteur.

La « **Garantie publique** » désigne l'engagement par lequel une collectivité publique accorde sa caution à l'Emprunteur en garantissant au Prêteur le remboursement de la Ligne du Prêt Réaménagée en cas de défaillance de sa part.

L' « **Index** » désigne, pour une Ligne du Prêt Réaménagée, l'index de référence appliqué en vue de déterminer le taux d'intérêt.

L' « **Index Livret A** » désigne le taux du Livret A, exprimé sous forme de taux annuel, calculé par les pouvoirs publics sur la base de la formule en vigueur, décrite à l'article 3 du règlement n°86-13 modifié du 14 mai 1986 du Comité de la Règlementation Bancaire et Financière relatif à la rémunération des fonds reçus par les établissements de crédit.

A chaque Révision de l'Index, l'Emprunteur aura la faculté de solliciter du Prêteur la communication des informations utiles concernant la nouvelle valeur applicable à la prochaine date d'échéance. En cas de disparition ou de non-publication de l'Index, l'Emprunteur ne pourra remettre en cause ou retarder le paiement des échéances. Celles-ci continueront à être appelées aux Dates d'Echéances contractuelles, sur la base du dernier Index publié et seront révisées lorsque les nouvelles modalités de révision seront connues.

AS

Caisse des dépôts et consignations
27 RUE JEAN WENGER VALENTIN - BP 20017 - 67080 STRASBOURG CEDEX - Tél : 03 88 52 45 46 -
Télécopie : 03 88 52 92 50
grand-est@caissedesdepots.fr

Si le Livret A servant de base aux modalités de révision de taux vient à disparaître avant le complet remboursement de la Ligne du Prêt Réaménagée, de nouvelles modalités de révision seront déterminées par le Prêteur en accord avec les pouvoirs publics. Dans ce cas, tant que les nouvelles modalités de révision ne seront pas définies, l'Emprunteur ne pourra user de la faculté de rembourser par anticipation qu'à titre provisionnel; le décompte de remboursement définitif sera établi dès détermination des modalités de révision de remplacement.

Le « **Jour Ouvré** » désigne tout jour de la semaine autre que le samedi, le dimanche ou jour férié légal.

La « **Ligne du Prêt Réaménagée** » désigne le financement affecté à la réalisation d'une opération ou à une composante de celle-ci et qui fait l'objet du présent avenant de réaménagement. Son montant correspond au capital restant dû à la Date de Valeur du Réaménagement, et majoré, le cas échéant du stock d'intérêts.

Le « **Livret A** » désigne le produit d'épargne prévu par les articles L221-1 et suivants du Code monétaire et financier.

La « **Phase d'Amortissement pour une Ligne du Prêt Réaménagée** » désigne, pour chaque Ligne du Prêt Réaménagée, la période débutant à la Date de Valeur du Réaménagement, durant laquelle l'Emprunteur rembourse le capital prêté dans les conditions définies à l'Article « **Règlement des Echéances** » et allant jusqu'à la dernière Date d'Echéance.

La « **Révision** » consiste à prendre en compte la nouvelle valeur de l'index de référence selon les modalités de révision ci-dessous :

La « **Double Révisabilité (DR)** » signifie que, pour une Ligne du Prêt Réaménagée, en cas de variation de l'Index, le taux d'intérêt actuariel annuel ainsi que le taux de progressivité des échéances sont révisés.

Le « **Taux de Swap EURIBOR** » désigne à un moment donné, en euro et pour une maturité donnée, le taux fixe in fine qui sera échangé contre l'Index EURIBOR constaté. Les Taux de Swap EURIBOR sont publiés pour différentes maturités sur la page Bloomberg <IRSB 19> (taux swap « ask » pour une cotation, « bid » dans les autres cas), taux composites Bloomberg pour la Zone euro, disponibles pour les maturités allant de 1 à 50 ans, ou en cas de cessation de publication sur cette page, toute autre page Bloomberg ou Reuters ou toute autre page publiée par un fournisseur de données financières qui serait notifiée par le Prêteur à l'Emprunteur.

Le « **Taux de Swap Inflation** » désigne, à un moment donné et pour une maturité donnée, le taux (exprimé en pourcentage ou en points de base par an) fixe zéro coupon (déterminé lors de la conclusion d'un Contrat de swap) qui sera échangé contre l'inflation cumulée sur la durée du swap (l'indice d'inflation est identique à celui servant de référence aux OATi, tel que publié sur les pages de l'Agence France Trésor). Les Taux de Swaps Inflation sont publiés pour différentes maturités sur les pages Bloomberg (taux de swap zéro coupon « ask » pour une cotation, « bid » dans les autres cas) à l'aide des codes <FRSWI1 Index> à <FRSWI50 Index> (taux London composite swap zéro coupon pour l'inflation hors tabac, disponibles pour des maturités allant de 1 à 50 ans) ou en cas de cessation de publication sur ces pages, toutes autres pages Bloomberg ou Reuters ou toute autre page publiée par un fournisseur de données financières qui seraient notifiées par le Prêteur à l'Emprunteur.

La « **Valeur de Marché de la Ligne du Prêt Réaménagée** » désigne, pour une Ligne du Prêt Réaménagée, à une date donnée, la valeur actualisée de chacun des flux de Versements et de remboursements en principal et intérêts restant à courir.

Dans le cas d'un index révisable ou variable, les échéances seront recalculées sur la base de scénarios déterminés :
- sur la Courbe de Taux de Swap Euribor dans le cas de l'Index Euribor ;

AS

Caisse des dépôts et consignations
27 RUE JEAN WENGER VALENTIN - BP 20017 - 67080 STRASBOURG CEDEX - Tél : 03 88 52 45 46 -
Télécopie : 03 88 52 92 50
grand-est@caissedesdepots.fr

- sur la Courbe de Taux de Swap Inflation dans le cas de l'Index Inflation ;
- sur une combinaison de la Courbe de Taux de Swap Euribor et de la Courbe de Taux de Swap Inflation, dans le cas des Index Livret A ou LEP.

Les échéances calculées sur la base du taux fixe ou des scénarios définis ci-dessus, sont actualisées sur la Courbe de Taux de Swap Euribor zéro coupon.

Les courbes utilisées sont celles en vigueur le jour du calcul des sommes dues.

ARTICLE 6 DETERMINATION DES TAUX

TAUX EFFECTIF GLOBAL DE CHAQUE LIGNE DU PRÊT REAMENAGEE

Le Taux Effectif Global (TEG), figurant à l'Annexe « **Commissions, Frais et Accessoires** », est donné en respect des dispositions de l'Article L. 313-4 du Code monétaire et financier.

Le TEG de chaque Ligne du Prêt Réaménagée est calculé pour leur durée totale sans remboursement anticipé, sur la base du taux d'intérêt initial auquel s'ajoutent les frais, commissions ou rémunérations de toute nature nécessaires à l'octroi du Prêt.

MODALITES D'ACTUALISATION DU TAUX VARIABLE

A chaque variation de l'Index, l'Emprunteur aura la faculté de solliciter du Prêteur la communication des informations utiles concernant les nouvelles valeurs applicables à la prochaine Date d'Echéance de chaque Ligne du Prêt Réaménagée.

Selon les caractéristiques propres à chaque Ligne du Prêt Réaménagée, l'actualisation du(des) taux applicables(s) s'effectue selon les modalités de révisions ci-après.

Le taux d'intérêt, et le cas échéant, les taux de progressivité de l'échéance indiqués à l'Annexe « **Modification des Caractéristiques Financières des Lignes du Prêt Réaménagées** », font l'objet d'une actualisation, à la Date de Valeur du Réaménagement, en cas de variation de l'Index.

La valeur actualisée est calculée par application des formules de Révision indiquées ci-après.

MODALITES DE REVISION DU TAUX VARIABLE

Pour chaque Ligne du Prêt Réaménagée révisée selon la modalité «Double Révisabilité», le taux d'intérêt actuariel annuel (I) et le taux annuel de progressivité calculé (P) indiqués à l'Annexe « **Modification des Caractéristiques Financières des Lignes du Prêt Réaménagées** » et actualisés comme indiqué ci-dessus, sont révisés à la date de début de la Phase d'Amortissement puis à chaque Date d'Echéance de la Ligne du Prêt Réaménagée, dans les conditions ci-après définies :

- le taux d'intérêt révisé (I') de la Ligne du Prêt Réaménagée est déterminé selon la formule : I' = T + M
Où T désigne le taux de l'Index en vigueur à la date de Révision et M la marge fixe sur Index prévue à l'Annexe « **Modification des Caractéristiques Financières des Lignes du Prêt Réaménagées** » en vigueur à la Date d'Echéance de la Ligne du Prêt Réaménagée.

AS

Caisse des dépôts et consignations
27 RUE JEAN WENGER VALENTIN - BP 20017 - 67080 STRASBOURG CEDEX - Tél : 03 88 52 45 46 -
Télécopie : 03 88 52 92 50
grand-est@caissedesdepots.fr

Le taux ainsi calculé correspond au taux actuariel annuel pour la durée de la Ligne du Prêt Réaménagée restant à courir. Il s'applique au capital restant dû et, le cas échéant, à la part des intérêts dont le règlement a été différé.

- Le taux annuel de progressivité révisé (P') des échéances est déterminé selon la formule : P' = (1+I') (1+P) / (1+I) - 1

Le taux révisé s'applique au calcul des échéances relatives à la Phase d'Amortissement restant à courir.
En tout état de cause le taux d'intérêt de chaque Ligne du Prêt Réaménagée ne saurait être négatif, le cas échéant il sera ramené à 0%.

ARTICLE 7 CALCUL ET PAIEMENT DES INTERETS

Pour chaque Ligne du Prêt Réaménagée, les intérêts dus au titre de la période comprise entre deux Dates d'Echéances sont déterminés selon la ou les méthodes de calcul décrites ci-après.

Où (I) désigne les intérêts calculés à terme échu, (K) le capital restant dû au début de la période majoré, le cas échéant, du stock d'intérêts et (t) le taux d'intérêt annuel sur la période et *nbm* le nombre de mois compris entre deux Dates d'échéances.

- Méthode de calcul selon un mode équivalent et une base « Base 365 » :

$$I = K \times [(1 + t)^{(nbm / 12)} - 1]$$

La base de calcul « Base 365 » suppose que l'on considère que tous les mois comportent 365/12ème jours et que l'année comporte 365 jours.

Lors de la Date de Première Echéance de la Ligne du Prêt Réaménagée, les intérêts dus seront déterminés prorata temporis pour tenir compte, en considérant que l'année comporte le nombre de jours décrit dans la base de calcul des intérêts, du nombre de jours exact écoulé entre la Date de Valeur du Réaménagement et ladite Date de Première Echéance.

De la même manière, les intérêts dus au titre de la période comprise entre deux Dates d'Echéances de chaque Ligne du Prêt Réaménagée seront déterminés selon les méthodes de calcul décrites ci-dessus et compte tenu des modalités définies à l'Annexe « **Modification des Caractéristiques Financières des Lignes du Prêt Réaménagées** ».

ARTICLE 8 AMORTISSEMENT ET REMBOURSEMENT DU CAPITAL

Pour chaque Ligne du Prêt Réaménagée, l'amortissement du capital se fera selon le(s) profil(s) d'amortissement ci-après.

Lors de l'établissement du tableau d'amortissement d'une Ligne du Prêt Réaménagée avec un profil «Amortissement déduit (intérêts différés)», les intérêts et l'échéance sont prioritaires sur l'amortissement de la Ligne du Prêt Réaménagée. Ce dernier se voit déduit et son montant correspond à la différence entre le montant de l'échéance et celui des intérêts.

La séquence d'échéance est fonction du taux de progressivité calculé des échéances mentionné à l'Annexe « **Modification des Caractéristiques Financières des Lignes du Prêt Réaménagées** » et de l'Article « **Détermination des Taux** ».

AS

Si les intérêts sont supérieurs à l'échéance, alors la différence entre le montant des intérêts et de l'échéance constitue les intérêts différés. Le montant amorti au titre de la période est donc nul.

ARTICLE 9 REGLEMENT DES ECHEANCES

L'emprunteur paie, à chaque Date d'Echéance, le montant correspondant au remboursement du capital et au paiement des intérêts dus. Ce montant est déterminé selon les modalités définies à l'Annexe « **Modification des Caractéristiques Financières des Lignes du Prêt Réaménagées** ».

Le tableau d'amortissement de chaque Ligne du Prêt Réaménagée indique le capital restant dû et la répartition des échéances entre capital et intérêts, et le cas échéant du stock d'intérêts.

Les paiements font l'objet d'un prélèvement automatique au bénéfice du Prêteur. Ce prélèvement est effectué conformément à l'autorisation signée par l'Emprunteur à cet effet.

Les sommes dues par les Emprunteurs ayant l'obligation d'utiliser le réseau des comptables publics font l'objet d'un prélèvement selon la procédure du débit d'office. Elles sont acquittées auprès du Caissier Général de la Caisse des Dépôts à Paris.

Les paiements sont effectués de sorte que les fonds parviennent effectivement au Caissier Général au plus tard le jour de l'échéance ou le premier Jour Ouvré suivant celui de l'échéance si ce jour n'est pas un Jour Ouvré.

ARTICLE 10 COMMISSIONS, FRAIS ET ACCESSOIRES

Au titre du présent réaménagement, l'Emprunteur sera redevable d'une commission de réaménagement de 0,03% calculée sur le capital restant dû à la Date de Valeur du Réaménagement, y compris sur le stock d'intérêts, avec un minimum de 300 € et dans la limite de 50 000 €.

Cette commission de réaménagement, exigible à la Date de Valeur du Réaménagement, sera prélevée intégralement et restera définitivement acquise au Prêteur.

Tous les commissions, frais et accessoires dus au titre du présent réaménagement sont détaillés à l'Annexe « **Commission, Frais et Accessoires** » et seront exigibles lors de la prise d'effet de l'Avenant de réaménagement.

ARTICLE 11 DECLARATIONS ET ENGAGEMENTS DE L'EMPRUNTEUR

Les déclarations et engagements de l'Emprunteur énoncés au sein de chaque Contrat de Prêt Initial et non modifiés par le présent avenant demeurent valables et en vigueur jusqu'à l'expiration ou la résiliation de ceux-ci.

Déclarations de l'Emprunteur :

L'Emprunteur déclare et garantit au Prêteur :

- avoir pris connaissance de toutes les dispositions et pièces formant le présent Avenant et les accepter ;

- la sincérité des documents transmis et notamment de la certification des documents comptables fournis et l'absence de toute contestation à leur égard ;

AS

Caisse des dépôts et consignations
27 RUE JEAN WENGER VALENTIN - BP 20017 - 67080 STRASBOURG CEDEX - Tél : 03 88 52 45 46 -
Télécopie : 03 88 52 92 50
grand-est@caissedesdepots.fr

- qu'il n'est pas en état de cessation de paiement et ne fait pas l'objet d'aucune procédure collective ;

- la conformité des décisions jointes aux originaux ;

- qu'il a été informé que le Prêteur pourra céder et/ou transférer tout ou partie de ses droits et obligations sans que son accord ne soit préalablement requis.

Engagements de l'Emprunteur:

Sous peine de déchéance du terme et jusqu'au complet remboursement de chaque Contrat de Prêt Initial, l'Emprunteur s'engage à :

- rembourser chaque Contrat de Prêt Initial, aux Dates d'Echéances convenues ;

- présenter au Prêteur un exemplaire des polices d'assurance en cours couvrant le bien financé au moyen de chaque Contrat de Prêt Initial, et ce à première réquisition ;

- ne pas consentir, sans l'accord préalable du Prêteur, de Garantie sur le foncier et les immeubles financés, pendant toute la durée de remboursement de chaque Contrat de Prêt Initial, à l'exception de celles qui pourraient être prises, le cas échéant, par le(s) garant(s) en contrepartie de l'engagement constaté par l'Article « **Garanties** » du présent avenant ;

- apporter, le cas échéant, les fonds propres nécessaires à l'équilibre financier de l'opération ;

- informer préalablement (et au plus tard dans le mois précédant l'évènement) le Prêteur et obtenir son accord sur tout projet :
  - de transformation de son statut, ou de fusion, absorption, scission, apport partiel d'actif, transfert universel de patrimoine ou toute autre opération assimilée ;
  - de modification relative à son actionnariat de référence et à la répartition de son capital social telle que cession de droits sociaux ou entrée au capital d'un nouvel associé/actionnaire ;
  - de signature ou de modification d'un pacte d'associés ou d'actionnaires, et plus spécifiquement s'agissant des SA d'HLM au sens des dispositions de l'article L.422-2-1 du Code de la construction et de l'habitation ;

- maintenir, pendant toute la durée de chaque Contrat de Prêt Initial, la vocation sociale de la ou les opérations financées et justifier du respect de cet engagement par l'envoi, au Prêteur, d'un rapport annuel d'activité ;

- produire à tout moment au Prêteur, sur sa demande, les documents financiers et comptables des trois derniers exercices clos ainsi que, le cas échéant, un prévisionnel budgétaire ou tout ratio financier que le Prêteur jugera utile d'obtenir ;

- fournir, soit sur sa situation, soit sur les projets financés, tout renseignement et document budgétaire ou comptable à jour que le Prêteur peut être amené à lui réclamer notamment, une prospective actualisée mettant en évidence sa capacité à moyen et long terme à faire face aux charges générées par le projet, et à permettre aux représentants du Prêteur de procéder à toutes vérifications qu'ils jugeraient utiles ;

- informer, le cas échéant, le Prêteur sans délai, de toute décision tendant à déférer les délibérations de l'assemblée délibérante de l'Emprunteur autorisant le réaménagement de la Ligne du Prêt et ses modalités devant toute juridiction, de même que du dépôt de tout recours à l'encontre d'un acte détachable du présent avenant ;

AS

Caisse des dépôts et consignations
27 RUE JEAN WENGER VALENTIN - BP 20017 - 67080 STRASBOURG CEDEX - Tél : 03 88 52 45 46 -
Télécopie : 03 88 52 92 50
grand-est@caissedesdepots.fr

- informer, le cas échéant, le Prêteur, sans délai, de la survenance de toute procédure précontentieuse, contentieuse, arbitrale ou administrative devant toute juridiction ou autorité quelconque ;

- informer préalablement, le cas échéant, le Prêteur de tout objet de nantissement de ses parts sociales ou actions ;

- informer, dès qu'il en a connaissance, le Prêteur de la survenance de tout évènement visé à l'Article « **Remboursements Anticipés et Leurs Conditions Financières** ».

AS

Caisse des dépôts et consignations
27 RUE JEAN WENGER VALENTIN - BP 20017 - 67080 STRASBOURG CEDEX - Tél : 03 88 52 45 46 -
Télécopie : 03 88 52 92 50
grand-est@caissedesdepots.fr

ARTICLE 12 GARANTIES

Le remboursement du capital et le paiement des intérêts ainsi que toutes les sommes contractuellement dues ou devenues exigibles au titre du présent avenant sont garanties comme suit :

N° Ligne du Prêt	Type de garantie	Dénomination du garant ou Désignation de la garantie	Quotité garantie en %
Avant réaménagement			
1278471	Collectivités locales	L'EUROMETROPOLE DE STRASBOURG	100,00
1278472	Collectivités locales	L'EUROMETROPOLE DE STRASBOURG	100,00
Après réaménagement			
1278471	Collectivités locales	L'EUROMETROPOLE DE STRASBOURG	100,00
1278472	Collectivités locales	L'EUROMETROPOLE DE STRASBOURG	100,00

Le Garant s'engage, pendant toute la durée du(des) Contrat(s) de Prêt Initial(Initiaux), au cas où l'Emprunteur, pour quelque motif que ce soit, ne s'acquitterait pas de toutes sommes contractuellement dues ou devenues exigibles, à en effectuer le paiement en ses lieu et place et sur simple demande du Prêteur, sans pouvoir exiger que celui-ci discute au préalable les biens de l'Emprunteur défaillant.

L'engagement de ce dernier porte sur la totalité du présent avenant et de chaque Contrat de Prêt Initial contracté par l'Emprunteur.

ARTICLE 13 REMBOURSEMENTS ANTICIPES ET LEURS CONDITIONS FINANCIERES

Les remboursements anticipés et leurs conditions financières prévus au sein de chaque Contrat de Prêt Initial non modifiés par le présent avenant demeurent valables et en vigueur jusqu'à l'expiration ou la résiliation de ceux-ci.

Tout remboursement anticipé devra être accompagné du paiement, le cas échéant, du stock d'intérêts correspondants. Ce montant sera calculé au prorata des capitaux remboursés en cas de remboursement partiel.

Tout remboursement anticipé doit être accompagné du paiement des intérêts courus contractuels correspondants.
Le paiement des intérêts courus sur les sommes ainsi remboursées par anticipation, sera effectué dans les conditions définies à l'Article « **Calcul et Paiement des Intérêts** ».

Le remboursement anticipé partiel ou total du Prêt, qu'il soit volontaire ou obligatoire, donnera lieu, au règlement par l'Emprunteur d'une indemnité dont les modalités de calcul sont détaillées selon les différents cas, au sein du présent Article.
L'indemnité perçue par le Prêteur est destinée à compenser le préjudice financier résultant du remboursement anticipé du Prêt avant son terme, au regard de la spécificité de la ressource prêtée et de son replacement sur les marchés financiers.

AS

Caisse des dépôts et consignations
27 RUE JEAN WENGER VALENTIN - BP 20017 - 67080 STRASBOURG CEDEX - Tél : 03 88 52 45 46 -
Télécopie : 03 88 52 92 50
grand-est@caissedesdepots.fr

L'Emprunteur reconnaît avoir été informé des conditions financières des remboursements anticipés et en accepte les dispositions.

13.1 REMBOURSEMENTS ANTICIPES VOLONTAIRES

13.1.1 Conditions des demandes de remboursements anticipés volontaires

Pour chaque Ligne du Prêt Réaménagée comportant une indemnité actuarielle, dont les modalités de calculs sont stipulées ci-après, l'Emprunteur a la faculté d'effectuer, en Phase d'Amortissement, des remboursements anticipés volontaires totaux ou partiels à chaque Date d'Echéance moyennant un préavis de quarante-cinq (45) jours calendaires avant la date de remboursement anticipé volontaire souhaitée. Les remboursements anticipés volontaires sont pris en compte pour l'échéance suivante si le Versement effectif des sommes est constaté par le Prêteur auprès du Caissier Général au moins deux mois avant cette échéance.

La date du jour de calcul des sommes dues est fixée quarante (40) jours calendaires avant la date de remboursement anticipé volontaire souhaitée.

Toute demande de remboursement anticipé volontaire notifiée conformément à l'Article « **Notifications** » doit indiquer, pour chaque Ligne du Prêt, la date à laquelle doit intervenir le remboursement anticipé volontaire, le montant devant être remboursé par anticipation et préciser la ou les Lignes du Prêt sur lesquelles ce(s) remboursement(s) anticipé(s) doit(doivent) intervenir.

Le Prêteur lui adressera, trente-cinq (35) jours calendaires avant la date souhaitée pour le remboursement anticipé volontaire, le montant de l'indemnité de remboursement anticipé volontaire calculé selon les modalités détaillées ci-après au présent article.

L'Emprunteur devra confirmer le remboursement anticipé volontaire par courriel ou par télécopie selon les modalités définies à l'Article « **Notifications** » dans les cinq (5) jours calendaires qui suivent la réception du calcul de l'indemnité de remboursement anticipé volontaire.

Sa confirmation vaut accord irrévocable des Parties sur le montant total du remboursement anticipé volontaire et du montant de l'indemnité.

13.1.2 Conditions financières des remboursements anticipés volontaires

Durant la Phase d'Amortissement, les remboursements anticipés volontaires donnent également lieu à la perception, par le Prêteur, d'une indemnité actuarielle dont le montant sera égal à la différence, uniquement lorsque celle-ci est positive, entre la Valeur de Marché de la Ligne du Prêt Réaménagée et le montant du capital remboursé par anticipation, augmenté des intérêts courus non échus dus à la date du remboursement anticipé.

13.2 REMBOURSEMENTS ANTICIPES OBLIGATOIRES

13.2.1 Premier cas entrainant un remboursement anticipé obligatoire

Toutes sommes contractuellement dues au Prêteur au titre de chaque Contrat de Prêt Initial deviendront immédiatement exigibles en cas de:

- tous impayés à Date d'Echéance, ces derniers entraineront également l'exigibilité d'intérêts moratoires ;
- perte par l'Emprunteur de sa qualité le rendant éligible au(x) Contrat(s) de Prêt Initial(Initiaux) ;

AS

Caisse des dépôts et consignations
27 RUE JEAN WENGER VALENTIN - BP 20017 - 67080 STRASBOURG CEDEX - Tél : 03 88 52 45 46 -
Télécopie : 03 88 52 92 50
grand-est@caissedesdepots.fr

- dévolution du bien financé à une personne non éligible au(x) Contrat(s) de Prêt Initial(Initiaux) et/ou non agréée par le Prêteur en raison de la dissolution, pour quelque cause que ce soit, de l'organisme Emprunteur ;

- vente de logement faite par l'Emprunteur au profit de personnes morales ne contractualisant pas avec la Caisse des Dépôts pour l'acquisition desdits logements ;

- non-respect par l'Emprunteur des dispositions règlementaires applicables aux logements locatifs sociaux définies, en métropole, par les articles R. 331-1 à R. 331-25 du Code de la construction et de l'habitation, et dans les départements d'outre-mer par les articles R. 372-2 à R. 372-19 dudit Code ;

- non-respect de l'un des engagements de l'Emprunteur énumérés à l'Article « **Déclarations et Engagements de l'Emprunteur** », ou en cas de survenance de l'un des événements suivants :
  - dissolution, liquidation judiciaire ou amiable, plan de cession de l'Emprunteur ou de l'un des associés de l'Emprunteur dans le cadre d'une procédure collective ;
  - la(les) Garantie(s) octroyée(s) ou réitérée(s) dans le cadre du présent avenant, cesse(nt) d'être valable(s) ou pleinement efficace(s), pour quelque cause que ce soit.

Les cas de remboursements anticipés obligatoires ci-dessus donneront lieu au paiement par l'Emprunteur, d'une pénalité égale à 7% du montant total des sommes exigibles par anticipation.

13.2.2 Deuxième cas entrainant un remboursement anticipé obligatoire

Toutes sommes contractuellement dues au Prêteur au titre de chaque Contrat de Prêt Initial deviendront immédiatement exigibles dans les cas suivants :

- démolition du bien immobilier financé par le(s) Contrat(s) de Prêt Initial(Initiaux), sauf dispositions législatives ou règlementaires contraires. Toutefois sous réserve de l'accord du Prêteur, le(s) Contrat(s) de Prêt Initial(Initiaux) pourra(pourront), le cas échéant, être transféré(s) à l'acquéreur ;

- extinction, pour quelque motif que ce soit, du titre conférant à l'Emprunteur des droits réels immobiliers sur le bien financé ;

- action judiciaire ou administrative tendant à modifier ou à annuler les autorisations administratives nécessaires à la réalisation de l'opération ;

- modification du statut juridique, du capital (dans son montant ou dans sa répartition), de l'actionnaire de référence, du pacte d'actionnaires ou de la gouvernance de l'Emprunteur, n'ayant pas obtenu l'accord préalable du Prêteur ;

- nantissement des parts sociales ou actions de l'Emprunteur.

Les cas de remboursements anticipés obligatoires ci-dessus donneront lieu au paiement par l'Emprunteur, dans toute la mesure permise par la loi, d'une indemnité égale à un semestre d'intérêts sur les sommes remboursées par anticipation, calculée au taux de chaque Ligne du Prêt Réaménagée en vigueur à la date du remboursement anticipé.

13.2.3 Troisième cas entrainant un remboursement anticipé obligatoire

Donnent lieu au seul paiement des intérêts contractuels courus correspondants, les cas de remboursements anticipés suivants :

- vente de logement faite par l'Emprunteur au profit de personnes physiques ;

AS

Caisse des dépôts et consignations
27 RUE JEAN WENGER VALENTIN - BP 20017 - 67080 STRASBOURG CEDEX - Tél : 03 88 52 45 46 -
Télécopie : 03 88 52 92 50
grand-est@caissedesdepots.fr

- vente de logement faite par l'Emprunteur au profit de personnes morales contractualisant avec la Caisse des Dépôts, dans les conditions d'octroies de cette dernière, pour l'acquisition desdits logements ;

- démolition pour vétusté et/ou dans le cadre de la politique de la ville (Zone ANRU).

Les cas de remboursements anticipés obligatoires ci-dessus ne donneront lieu au paiement d'aucune indemnité.

ARTICLE 14 RETARD DE PAIEMENT - INTERETS MORATOIRES

Toute somme due au titre de chaque Ligne de Prêt Réaménagée indexée sur le Livret A, non versée à la date d'exigibilité, porte intérêt de plein droit, à compter de cette date, au taux du Livret A majoré de 6% (600 points de base).

La date d'exigibilité des sommes remboursables par anticipation s'entend de la date du fait générateur de l'obligation de remboursement, quelle que soit la date à laquelle ce fait générateur a été constaté par le Prêteur.

La perception des intérêts de retard mentionnés au présent article ne constituera en aucun cas un octroi de délai de paiement ou une renonciation à un droit quelconque du Prêteur au titre de l'Avenant.

Sans préjudice de leur exigibilité à tout moment, les intérêts de retard échus et non-payés seront capitalisés avec le montant des impayés, s'ils sont dus pour au moins une année entière au sens de l'article 1154 du Code civil.

ARTICLE 15 ELECTION DE DOMICILE ET ATTRIBUTION DE COMPETENCE

Le présent Avenant est soumis au droit français.

Pour l'entière exécution des présentes et de leur suite, les Parties font élection de domicile, à leurs adresses ci-dessus mentionnées.

En cas de différends sur l'interprétation ou l'exécution des présentes, les Parties s'efforceront de trouver de bonne foi un accord amiable.

A défaut d'accord trouvé, tout litige sera porté devant les juridictions civiles parisiennes.

AS

Caisse des dépôts et consignations
27 RUE JEAN WENGER VALENTIN - BP 20017 - 67080 STRASBOURG CEDEX - Tél : 03 88 52 45 46 -
Télécopie : 03 88 52 92 50
grand-est@caissedesdepots.fr

GROUPE Caisse des Dépôts

www.groupecaissedesdepots.fr

ÉTABLISSEMENT PUBLIC
DIRECTION DES FONDS D'ÉPARGNE

Fait en autant d'originaux que de signataires,

Le, 20 SEP. 2018

Pour l'Emprunteur,

Civilité :

Nom / Prénom : Jean-Bernard DAMBIER

Qualité : Directeur Général

Dûment habilité(e) aux présentes

Cachet et Signature :

CUS habitat
O.P.H. de la CUS
Pôle de l'habitat social
24 route de l'Hôpital - CS 70128
67028 STRASBOURG Cedex

Le, 06/09/2018

Pour la Caisse des Dépôts,

Civilité :

Nom / Prénom : Alexandre SCHNELL

Qualité : Directeur territorial Eurométropole

Dûment habilité(e) aux présentes

Cachet et Signature :

Caisse des dépôts et consignations
27 RUE JEAN WENGER VALENTIN - BP 20017 - 67080 STRASBOURG CEDEX - Tél : 03 88 52 45 46 -
Télécopie : 03 88 52 92 50
grand-est@caissedesdepots.fr

GROUPE

Caisse des Dépôts

www.groupecaissedesdepots.fr

ÉTABLISSEMENT PUBLIC
DIRECTION DES FONDS D'ÉPARGNE
DIRECTION REGIONALE GRAND EST
Délégation de STRASBOURG

afaq ISO 9001

MODIFICATION DES CARACTERISTIQUES FINANCIERES DES LIGNES DU PRET REAMENAGEES

Ref. : Avenant de réaménagement n° 86151

Nombre de lignes du prêt réaménagées : 2

N° Ligne du Prêt / N° Contrat initial	Index	Marge sur Index phase amort.1 / phase amort.2	Taux d'intérêt (%) phase amort.1 / phase amort.2	Date de prochaine échéance	Durée résiduelle ou Durée Centrale (année) : Durée phase amort.1 / phase amort.2	Périodicité	Profil Amortissement	Tx Construction (%)	Durée plancher (année)	Durée plafond (année)	Stock d'intérêts (€)	CRD (€)	KRD (€)	Taux de Prog Echéances appliqué (%)	Taux de Prog Echéances calculé (%)	Taux de Prog Amort. (%)	Modalité de révision	Condition de RA	Différé Amort. (mois)	Différé total (mois)	Mode de calcul des intérêts	Base de calcul des intérêts
1278471 / -	Livret A	1,150 / -	LA+1,150 / -	01/05/2019	23,00 : 23,000 / -	A	Amortissement déduit (intérêts différés)	---	---	---	0,00	1 209 301,48	1 209 301,48	-1,500	---	0,000	DR	IF 6 MOIS	0,00	0,00	E	Base 365
	Livret A	1,150 / 0,600	LA+1,150 / LA+0,600	01/05/2019	28,00 : 23,000 / 5,000	A	Amortissement déduit (intérêts différés)	---	---	---	0,00	1 209 301,48	1 209 301,48	-1,500	---	---	DR	IA SWAP (J-40)	0,00	0,00	E	Base 365
1278472 / -	Livret A	1,150 / -	LA+1,150 / -	01/09/2018	23,00 : 23,000 / -	A	Amortissement déduit (intérêts différés)	---	---	---	0,00	940 205,85	940 205,85	-1,500	---	0,000	DR	IF 6 MOIS	0,00	0,00	E	Base 365
	Livret A	1,150 / 0,600	LA+1,150 / LA+0,600	01/09/2018	28,00 : 23,000 / 5,000	A	Amortissement déduit (intérêts différés)	---	---	---	0,00	940 205,85	940 205,85	-1,500	---	---	DR	IA SWAP (J-40)	0,00	0,00	E	Base 365
											0,00	**2 149 507,33**	**2 149 507,33**									

360

Caractéristiques financières avant réaménagement

Caractéristiques financières après réaménagement

PR0084-PR0079 V1.6.1 page 1/1
Dossier n° R057453 Emprunteur n° 000107788

Caisse des dépôts et consignations
27 RUE JEAN WENGER VALENTIN - BP 20017 - 67080 STRASBOURG CEDEX - Tél : 03 88 52 45 46 - Télécopie : 03 88 52 92 50
grand-est@caissedesdepots.fr

AS

GROUPE

Caisse des Dépôts

www.groupecaissedesdepots.fr

ÉTABLISSEMENT PUBLIC
DIRECTION DES FONDS D'ÉPARGNE
DIRECTION REGIONALE GRAND EST
Délégation de STRASBOURG

afaq ISO 9001

COMMISSIONS, FRAIS ET ACCESSOIRES

Réf.: Avenant de réaménagement n° 86151

Nombre de lignes du prêt réaménagées : 2

N° ligne du Prêt	Durée de la période	Taux de période (en %)	TEG (%)	ICNE [1] (€) (a)	Commission (€) (b)	Stock d'Intérêts Compensateurs (€)			Stock d'Intérêts Différés (€)			Soulte Actuarielle (€)	
						Payé (c)	Refinancé	Maintenu	Payé (d)	Refinancé	Maintenu	Payée (e)	Refinancée
1278471	*A*	*1,88*	*1,88*	*3 809,91*	*0,00*	*0,00*	*0,00*	*0,00*	*0,00*	*0,00*	*0,00*	*0.00*	*0.00*
1278472	*A*	*1,88*	*1,88*	*14 805,74*	*0,00*	*0,00*	*0,00*	*0,00*	*0,00*	*0,00*	*0,00*	*0.00*	*0.00*
Total				***18 615,65***	***0,00***	***0,00***	***0,00***	***0,00***	***0,00***	***0,00***	***0,00***	***0,00***	***0,00***

Total à payer pour le présent avenant (a+b+c+d+e) : 18 615,65

(1) Le montant des Intérêts courus non échus des prêts révisables réaménagés peut donner lieu à recalcul en cas de variation de leur(s) index d'ici à la date de valeur du réaménagement.

361

PR0084-PR0081 V1.4 page 1/1
Dossier n° R067453 Emprunteur n° 000107788

Caisse des dépôts et consignations
27 RUE JEAN WENGER VALENTIN - BP 20017 - 67080 STRASBOURG CEDEX - Tél : 03 88 52 45 46 - Télécopie : 03 88 52 92 50
grand-est@caissedesdepots.fr

AS

GROUPE Caisse des Dépôts

www.groupecaissedesdepots.fr

ÉTABLISSEMENT PUBLIC
DIRECTION DES FONDS D'ÉPARGNE

AVENANT DE REAMENAGEMENT

N° 86152

ENTRE

000107788 - OFFICE PUBLIC DE L HABITAT DE L'EUROMETROPOLE DE STRASBOURG

ET

LA CAISSE DES DÉPÔTS ET CONSIGNATIONS

PR0084-PR0076 V1.24 page 1/17
Dossier réaménagement n° R067453 Emprunteur n° 000107788

AS

Caisse des dépôts et consignations
27 RUE JEAN WENGER VALENTIN - BP 20017 - 67080 STRASBOURG CEDEX - Tél : 03 88 52 45 46 -
Télécopie : 03 88 52 92 50
grand-est@caissedesdepots.fr

AVENANT DE REAMENAGEMENT N° 86152

Entre

OFFICE PUBLIC DE L HABITAT DE L'EUROMETROPOLE DE STRASBOURG, SIREN n°: 276700028, sis(e) 24 ROUTE DE L HOPITAL CS 70128 67028 STRASBOURG CEDEX 1,

Ci-après indifféremment dénommé(e) « » ou « **l'Emprunteur** »,

DE PREMIÈRE PART,

et :

LA CAISSE DES DÉPÔTS ET CONSIGNATIONS, établissement spécial créé par la loi du 28 avril 1816, codifiée aux articles L. 518-2 et suivants du Code monétaire et financier, sise 56 rue de Lille, 75007 PARIS,

Ci-après indifféremment dénommée « **la Caisse des Dépôts** », « **la CDC** » ou « **le Prêteur** »

DE DEUXIÈME PART,

Indifféremment dénommé(e)s « **les Parties** » ou « **la Partie** »

AS

Caisse des dépôts et consignations
27 RUE JEAN WENGER VALENTIN - BP 20017 - 67080 STRASBOURG CEDEX - Tél : 03 88 52 45 46 -
Télécopie : 03 88 52 92 50
grand-est@caissedesdepots.fr

SOMMAIRE

PREAMBULE P.4

ARTICLE 1 OBJET DE L'AVENANT P.4

ARTICLE 2 DUREE P.4

ARTICLE 3 CONDITIONS DE PRISE D'EFFET, DATE LIMITE DE VALIDITE DE L'AVENANT ET DATE DE VALEUR DU REAMENAGEMENT P.4

ARTICLE 4 MODIFICATION DES CARACTERISTIQUES FINANCIERES INITIALES P.5

ARTICLE 5 DEFINITIONS P.5

ARTICLE 6 DETERMINATION DES TAUX P.8

ARTICLE 7 CALCUL ET PAIEMENT DES INTERETS P.9

ARTICLE 8 AMORTISSEMENT ET REMBOURSEMENT DU CAPITAL P.9

ARTICLE 9 REGLEMENT DES ECHEANCES P.10

ARTICLE 10 COMMISSIONS, FRAIS ET ACCESSOIRES P.10

ARTICLE 11 DECLARATIONS ET ENGAGEMENTS DE L'EMPRUNTEUR P.10

ARTICLE 12 GARANTIES P.13

ARTICLE 13 REMBOURSEMENTS ANTICIPES ET LEURS CONDITIONS FINANCIERES P.13

ARTICLE 14 RETARD DE PAIEMENT - INTERETS MORATOIRES P.16

ARTICLE 15 ELECTION DE DOMICILE ET ATTRIBUTION DE COMPETENCE P.16

ANNEXE 1 MODIFICATION DES CARACTERISTIQUES FINANCIERES DES LIGNES DU PRET REAMENAGEES

ANNEXE 2 COMMISSION, FRAIS ET ACCESSOIRES

LES ANNEXES SONT UNE PARTIE INDISSOCIABLE DU PRESENT AVENANT

PR0084-PR0076 V1.24 page 3/17
Dossier réaménagement n° R067453 Emprunteur n° 000107788

AS

PREAMBULE

Il est préalablement rappelé ce qui suit :

L'Emprunteur sollicite du Prêteur le réaménagement de chaque Ligne du Prêt référencée dans l'Annexe « **Modification des Caractéristiques Financières des Lignes du Prêt Réaménagées** ».

Les parties aux présentes déclarent parfaitement connaître chaque Contrat de Prêt Initial et se dispensent mutuellement d'en rappeler plus amplement les termes.

Les dispositions du présent avenant se substituent aux dispositions de chaque Contrat de Prêt Initial sans qu'il y ait toutefois novation des obligations qui en résultent pour les Parties.

Les autres clauses et conditions de chaque Contrat de Prêt Initial non modifiées par le présent avenant demeurent valables et en vigueur jusqu'à l'expiration ou la résiliation de ceux-ci.

En cas de contradiction entre les stipulations de chaque Contrat de Prêt Initial et celles du présent avenant, les stipulations du présent avenant prévalent.

ARTICLE 1 OBJET DE L'AVENANT

Le présent avenant consiste à réaménager, selon les nouvelles caractéristiques et modalités financières fixées ci-après, chaque Ligne du Prêt référencée aux Annexes « **Modification des Caractéristiques Financières des Lignes du Prêt Réaménagées** » et « **Commissions, Frais et Accessoires** ».

ARTICLE 2 DUREE

Le présent avenant entre en vigueur suivant les dispositions de l'Article « **Conditions de Prise d'Effet, Date Limite de Validité de l'Avenant et Date de Valeur du Réaménagement** » pour une durée totale allant jusqu'au complet remboursement des sommes contractuellement dues.

ARTICLE 3 CONDITIONS DE PRISE D'EFFET, DATE LIMITE DE VALIDITE DE L'AVENANT ET DATE DE VALEUR DU REAMENAGEMENT

Le présent avenant et ses annexes devront être retournés dûment complétés, paraphés et signés au Prêteur.

L'Avenant prendra effet à la date de réception, par le Prêteur, de l'Avenant signé par l'ensemble des Parties et après réalisation, à la satisfaction du Prêteur, des conditions ci-après mentionnées.

A défaut de réalisation de ces conditions à la date du **04/09/2019**, le Prêteur pourra considérer le présent avenant comme nul et non avenu.

La prise d'effet du présent avenant est donc subordonnée à la réalisation de(s) condition(s) suivante(s) :

- la production de(s) acte(s) conforme(s) habilitant le représentant de l'Emprunteur à intervenir au présent avenant ;

AS

Caisse des dépôts et consignations
27 RUE JEAN WENGER VALENTIN - BP 20017 - 67080 STRASBOURG CEDEX - Tél : 03 88 52 45 46 -
Télécopie : 03 88 52 92 50
grand-est@caissedesdepots.fr

- la production de la ou des pièces relatives aux garanties d'emprunt telles que prévues à l'article « **Garanties** » ;

Sous réserve de la prise d'effet du présent avenant, les Parties conviennent que la Date de Valeur du Réaménagement est fixée au **01/07/2018**.

ARTICLE 4 MODIFICATION DES CARACTERISTIQUES FINANCIERES INITIALES

Les caractéristiques financières initiales de chaque Ligne du Prêt Réaménagée, dont le détail figure à l'Annexe « **Modification des Caractéristiques Financières des Lignes du Prêt Réaménagées** », ont fait l'objet du réaménagement suivant :

- modification de la durée résiduelle à date de valeur

- modification de la marge sur Index

- modification du taux plancher de la progressivité des échéances

- modification du taux plafond de la progressivité des échéances

- modification des conditions de remboursement anticipé volontaire

Les caractéristiques financières ainsi réaménagées s'appliquent à compter de la Date de Valeur du Réaménagement, pour chaque Ligne du Prêt référencée à l'Annexe « **Modification des Caractéristiques Financières des Lignes du Prêt Réaménagées** », au montant des capitaux restant dus et, le cas échéant, au stock d'intérêts et ce, jusqu'au complet remboursement des sommes dues.

Le détail de ces sommes pour chaque Ligne du Prêt Réaménagée figure à l'Annexe « **Commissions, Frais et Accessoires** » du présent avenant.

ARTICLE 5 DEFINITIONS

Pour l'interprétation et l'application du présent avenant, les termes et expressions ci-après auront la signification suivante :

L' « **Avenant** » désigne le présent avenant de réaménagement avec ses annexes, qui en font partie intégrante.

Le « **Contrat de Prêt Initial** » désigne le contrat de prêt, ses annexes et ses avenants éventuels en vigueur.

La « **Courbe de Taux de Swap Euribor** » désigne la courbe formée par la structure par termes des taux de swap Euribor. Ces taux sont (i) publiés pour différentes maturités sur la page Bloomberg <IRSB 19> (taux swap « mid » correspondant à la moyenne entre le taux demandé ou « bid » et le taux offert ou « ask »), taux composites Bloomberg pour la Zone euro, disponibles pour les maturités allant de 1 à 50 ans, ou en cas de cessation de publication sur cette page, toute autre page Bloomberg [ou Reuters ou autres contributeurs financiers agréés] qui serait notifiée par le Prêteur à l'Emprunteur ou (ii), en cas d'absence de publication pour une maturité donnée, déterminés par interpolation linéaire réalisée à partir du taux de swap publié pour une durée immédiatement inférieure et de celui publié pour une durée immédiatement supérieure.

AS

Caisse des dépôts et consignations
27 RUE JEAN WENGER VALENTIN - BP 20017 - 67080 STRASBOURG CEDEX - Tél : 03 88 52 45 46 -
Télécopie : 03 88 52 92 50
grand-est@caissedesdepots.fr

La « **Courbe de Taux de Swap Inflation** » désigne la courbe formée par la structure par termes des taux de swap inflation. Ces taux sont (i) publiés pour différentes maturités sur les pages Bloomberg (taux de swap « mid » correspondant à la moyenne entre le taux demandé ou « bid » et le taux offert ou « ask ») à l'aide des codes <FRSWI1 Index> à <FRSWI50 Index> (taux London composite swap zéro coupon pour l'inflation hors tabac, disponibles pour des maturités allant de 1 à 50 ans) ou en cas de cessation de publication sur ces pages, toutes autres pages Bloomberg [ou Reuters ou autres contributeurs financiers agréés] ; qui seraient notifiées par le Prêteur à l'Emprunteur ou (ii), en cas d'absence de publication pour une maturité donnée, déterminés par interpolation linéaire réalisée à partir du taux de swap publié pour une durée immédiatement inférieure et de celui publié pour une durée immédiatement supérieure.

La « **Date de Première Echéance de la Ligne du Prêt Réaménagée** » correspond à la date de première échéance directement postérieure à la Date de Valeur du Réaménagement.

La « **Date de Valeur du Réaménagement** » correspond à la date à laquelle les nouvelles caractéristiques financières de la (ou des) Ligne(s) du Prêt Réaménagée(s) s'appliquent.

Les « **Dates d'Echéances** » correspondent, pour une Ligne du Prêt Réaménagée, aux dates de paiement des intérêts et/ou de remboursement du capital pendant la Phase d'Amortissement.

La « **Date d'Effet** » du présent avenant est la date de réception par le Prêteur, de l'Avenant signé par l'ensemble des Parties et ce, dès lors que la (ou les) condition(s) stipulée(s) à l'Article « **Conditions de Prise d'Effet, Date Limite de Validité de l'Avenant et Date de Valeur du Réaménagement** » a (ont) été remplie(s).

La « **Durée Résiduelle de la Ligne du Prêt Réaménagée** » désigne la durée comprise entre la Date de Valeur du Réaménagement et la dernière Date d'Echéance.

La « **Garantie** » est une sureté accordée au Prêteur qui lui permet d'obtenir le paiement de sa créance en cas de défaillance de l'Emprunteur.

La « **Garantie publique** » désigne l'engagement par lequel une collectivité publique accorde sa caution à l'Emprunteur en garantissant au Prêteur le remboursement de la Ligne du Prêt Réaménagée en cas de défaillance de sa part.

L' « **Index** » désigne, pour une Ligne du Prêt Réaménagée, l'index de référence appliqué en vue de déterminer le taux d'intérêt.

L' « **Index Livret A** » désigne le taux du Livret A, exprimé sous forme de taux annuel, calculé par les pouvoirs publics sur la base de la formule en vigueur, décrite à l'article 3 du règlement n°86-13 modifié du 14 mai 1986 du Comité de la Règlementation Bancaire et Financière relatif à la rémunération des fonds reçus par les établissements de crédit.

A chaque Révision de l'Index, l'Emprunteur aura la faculté de solliciter du Prêteur la communication des informations utiles concernant la nouvelle valeur applicable à la prochaine date d'échéance. En cas de disparition ou de non-publication de l'Index, l'Emprunteur ne pourra remettre en cause ou retarder le paiement des échéances. Celles-ci continueront à être appelées aux Dates d'Echéances contractuelles, sur la base du dernier Index publié et seront révisées lorsque les nouvelles modalités de révision seront connues.

AS

Caisse des dépôts et consignations
27 RUE JEAN WENGER VALENTIN - BP 20017 - 67080 STRASBOURG CEDEX - Tél : 03 88 52 45 46 -
Télécopie : 03 88 52 92 50
grand-est@caissedesdepots.fr

Si le Livret A servant de base aux modalités de révision de taux vient à disparaître avant le complet remboursement de la Ligne du Prêt Réaménagée, de nouvelles modalités de révision seront déterminées par le Prêteur en accord avec les pouvoirs publics. Dans ce cas, tant que les nouvelles modalités de révision ne seront pas définies, l'Emprunteur ne pourra user de la faculté de rembourser par anticipation qu'à titre provisionnel; le décompte de remboursement définitif sera établi dès détermination des modalités de révision de remplacement.

Le « **Jour Ouvré** » désigne tout jour de la semaine autre que le samedi, le dimanche ou jour férié légal.

La « **Ligne du Prêt Réaménagée** » désigne le financement affecté à la réalisation d'une opération ou à une composante de celle-ci et qui fait l'objet du présent avenant de réaménagement. Son montant correspond au capital restant dû à la Date de Valeur du Réaménagement, et majoré, le cas échéant du stock d'intérêts.

Le « **Livret A** » désigne le produit d'épargne prévu par les articles L221-1 et suivants du Code monétaire et financier.

La « **Phase d'Amortissement pour une Ligne du Prêt Réaménagée** » désigne, pour chaque Ligne du Prêt Réaménagée, la période débutant à la Date de Valeur du Réaménagement, durant laquelle l'Emprunteur rembourse le capital prêté dans les conditions définies à l'Article « **Règlement des Echéances** » et allant jusqu'à la dernière Date d'Echéance.

La « **Révision** » consiste à prendre en compte la nouvelle valeur de l'index de référence selon les modalités de révision ci-dessous :

La « **Double Révisabilité (DR)** » signifie que, pour une Ligne du Prêt Réaménagée, en cas de variation de l'Index, le taux d'intérêt actuariel annuel ainsi que le taux de progressivité des échéances sont révisés.

Le « **Taux de Swap EURIBOR** » désigne à un moment donné, en euro et pour une maturité donnée, le taux fixe in fine qui sera échangé contre l'Index EURIBOR constaté. Les Taux de Swap EURIBOR sont publiés pour différentes maturités sur la page Bloomberg <IRSB 19> (taux swap « ask » pour une cotation, « bid » dans les autres cas), taux composites Bloomberg pour la Zone euro, disponibles pour les maturités allant de 1 à 50 ans, ou en cas de cessation de publication sur cette page, toute autre page Bloomberg ou Reuters ou toute autre page publiée par un fournisseur de données financières qui serait notifiée par le Prêteur à l'Emprunteur.

Le « **Taux de Swap Inflation** » désigne, à un moment donné et pour une maturité donnée, le taux (exprimé en pourcentage ou en points de base par an) fixe zéro coupon (déterminé lors de la conclusion d'un Contrat de swap) qui sera échangé contre l'inflation cumulée sur la durée du swap (l'indice d'inflation est identique à celui servant de référence aux OATi, tel que publié sur les pages de l'Agence France Trésor). Les Taux de Swaps Inflation sont publiés pour différentes maturités sur les pages Bloomberg (taux de swap zéro coupon « ask » pour une cotation, « bid » dans les autres cas) à l'aide des codes <FRSWI1 Index> à <FRSWI50 Index> (taux London composite swap zéro coupon pour l'inflation hors tabac, disponibles pour des maturités allant de 1 à 50 ans) ou en cas de cessation de publication sur ces pages, toutes autres pages Bloomberg ou Reuters ou toute autre page publiée par un fournisseur de données financières qui seraient notifiées par le Prêteur à l'Emprunteur.

La « **Valeur de Marché de la Ligne du Prêt Réaménagée** » désigne, pour une Ligne du Prêt Réaménagée, à une date donnée, la valeur actualisée de chacun des flux de Versements et de remboursements en principal et intérêts restant à courir.

Dans le cas d'un index révisable ou variable, les échéances seront recalculées sur la base de scénarios déterminés :
- sur la Courbe de Taux de Swap Euribor dans le cas de l'Index Euribor ;

AS

Caisse des dépôts et consignations
27 RUE JEAN WENGER VALENTIN - BP 20017 - 67080 STRASBOURG CEDEX - Tél : 03 88 52 45 46 -
Télécopie : 03 88 52 92 50
grand-est@caissedesdepots.fr

- sur la Courbe de Taux de Swap Inflation dans le cas de l'Index Inflation ;
- sur une combinaison de la Courbe de Taux de Swap Euribor et de la Courbe de Taux de Swap Inflation, dans le cas des Index Livret A ou LEP.

Les échéances calculées sur la base du taux fixe ou des scénarios définis ci-dessus, sont actualisées sur la Courbe de Taux de Swap Euribor zéro coupon.

Les courbes utilisées sont celles en vigueur le jour du calcul des sommes dues.

ARTICLE 6 DETERMINATION DES TAUX

TAUX EFFECTIF GLOBAL DE CHAQUE LIGNE DU PRÊT REAMENAGEE

Le Taux Effectif Global (TEG), figurant à l'Annexe « **Commissions, Frais et Accessoires** », est donné en respect des dispositions de l'Article L. 313-4 du Code monétaire et financier.

Le TEG de chaque Ligne du Prêt Réaménagée est calculé pour leur durée totale sans remboursement anticipé, sur la base du taux d'intérêt initial auquel s'ajoutent les frais, commissions ou rémunérations de toute nature nécessaires à l'octroi du Prêt.

MODALITES D'ACTUALISATION DU TAUX VARIABLE

A chaque variation de l'Index, l'Emprunteur aura la faculté de solliciter du Prêteur la communication des informations utiles concernant les nouvelles valeurs applicables à la prochaine Date d'Echéance de chaque Ligne du Prêt Réaménagée.

Selon les caractéristiques propres à chaque Ligne du Prêt Réaménagée, l'actualisation du(des) taux applicables(s) s'effectue selon les modalités de révisions ci-après.

Le taux d'intérêt, et le cas échéant, les taux de progressivité de l'échéance indiqués à l'Annexe « **Modification des Caractéristiques Financières des Lignes du Prêt Réaménagées** », font l'objet d'une actualisation, à la Date de Valeur du Réaménagement, en cas de variation de l'Index.

La valeur actualisée est calculée par application des formules de Révision indiquées ci-après.

MODALITES DE REVISION DU TAUX VARIABLE

Pour chaque Ligne du Prêt Réaménagée révisée selon la modalité «Double Révisabilité», le taux d'intérêt actuariel annuel (I) et le taux annuel de progressivité calculé (P) indiqués à l'Annexe « **Modification des Caractéristiques Financières des Lignes du Prêt Réaménagées** » et actualisés comme indiqué ci-dessus, sont révisés à la date de début de la Phase d'Amortissement puis à chaque Date d'Echéance de la Ligne du Prêt Réaménagée, dans les conditions ci-après définies :

- le taux d'intérêt révisé (I') de la Ligne du Prêt Réaménagée est déterminé selon la formule : I' = T + M
Où T désigne le taux de l'Index en vigueur à la date de Révision et M la marge fixe sur Index prévue à l'Annexe « **Modification des Caractéristiques Financières des Lignes du Prêt Réaménagées** » en vigueur à la Date d'Echéance de la Ligne du Prêt Réaménagée.

AS

Caisse des dépôts et consignations
27 RUE JEAN WENGER VALENTIN - BP 20017 - 67080 STRASBOURG CEDEX - Tél : 03 88 52 45 46 -
Télécopie : 03 88 52 92 50
grand-est@caissedesdepots.fr

Le taux ainsi calculé correspond au taux actuariel annuel pour la durée de la Ligne du Prêt Réaménagée restant à courir. Il s'applique au capital restant dû et, le cas échéant, à la part des intérêts dont le règlement a été différé.

- Le taux annuel de progressivité révisé (P') des échéances est déterminé selon la formule : P' = (1+I') (1+P) / (1+I) - 1

Le taux révisé s'applique au calcul des échéances relatives à la Phase d'Amortissement restant à courir.
En tout état de cause le taux d'intérêt de chaque Ligne du Prêt Réaménagée ne saurait être négatif, le cas échéant il sera ramené à 0%.

ARTICLE 7 CALCUL ET PAIEMENT DES INTERETS

Pour chaque Ligne du Prêt Réaménagée, les intérêts dus au titre de la période comprise entre deux Dates d'Echéances sont déterminés selon la ou les méthodes de calcul décrites ci-après.

Où (I) désigne les intérêts calculés à terme échu, (K) le capital restant dû au début de la période majoré, le cas échéant, du stock d'intérêts et (t) le taux d'intérêt annuel sur la période et *nbm* le nombre de mois compris entre deux Dates d'échéances.

- Méthode de calcul selon un mode équivalent et une base « Base 365 » :

$$I = K \times [(1 + t)^{(nbm / 12)} - 1]$$

La base de calcul « Base 365 » suppose que l'on considère que tous les mois comportent 365/12ème jours et que l'année comporte 365 jours.

Lors de la Date de Première Echéance de la Ligne du Prêt Réaménagée, les intérêts dus seront déterminés prorata temporis pour tenir compte, en considérant que l'année comporte le nombre de jours décrit dans la base de calcul des intérêts, du nombre de jours exact écoulé entre la Date de Valeur du Réaménagement et ladite Date de Première Echéance.

De la même manière, les intérêts dus au titre de la période comprise entre deux Dates d'Echéances de chaque Ligne du Prêt Réaménagée seront déterminés selon les méthodes de calcul décrites ci-dessus et compte tenu des modalités définies à l'Annexe « **Modification des Caractéristiques Financières des Lignes du Prêt Réaménagées** ».

ARTICLE 8 AMORTISSEMENT ET REMBOURSEMENT DU CAPITAL

Pour chaque Ligne du Prêt Réaménagée, l'amortissement du capital se fera selon le(s) profil(s) d'amortissement ci-après.

Lors de l'établissement du tableau d'amortissement d'une Ligne du Prêt Réaménagée avec un profil «Amortissement déduit (intérêts différés)», les intérêts et l'échéance sont prioritaires sur l'amortissement de la Ligne du Prêt Réaménagée. Ce dernier se voit déduit et son montant correspond à la différence entre le montant de l'échéance et celui des intérêts.

La séquence d'échéance est fonction du taux de progressivité calculé des échéances mentionné à l'Annexe « **Modification des Caractéristiques Financières des Lignes du Prêt Réaménagées** » et de l'Article « **Détermination des Taux** ».

AS

Caisse des dépôts et consignations
27 RUE JEAN WENGER VALENTIN - BP 20017 - 67080 STRASBOURG CEDEX - Tél : 03 88 52 45 46 -
Télécopie : 03 88 52 92 50
grand-est@caissedesdepots.fr

Si les intérêts sont supérieurs à l'échéance, alors la différence entre le montant des intérêts et de l'échéance constitue les intérêts différés. Le montant amorti au titre de la période est donc nul.

ARTICLE 9 REGLEMENT DES ECHEANCES

L'emprunteur paie, à chaque Date d'Echéance, le montant correspondant au remboursement du capital et au paiement des intérêts dus. Ce montant est déterminé selon les modalités définies à l'Annexe « **Modification des Caractéristiques Financières des Lignes du Prêt Réaménagées** ».

Le tableau d'amortissement de chaque Ligne du Prêt Réaménagée indique le capital restant dû et la répartition des échéances entre capital et intérêts, et le cas échéant du stock d'intérêts.

Les paiements font l'objet d'un prélèvement automatique au bénéfice du Prêteur. Ce prélèvement est effectué conformément à l'autorisation signée par l'Emprunteur à cet effet.

Les sommes dues par les Emprunteurs ayant l'obligation d'utiliser le réseau des comptables publics font l'objet d'un prélèvement selon la procédure du débit d'office. Elles sont acquittées auprès du Caissier Général de la Caisse des Dépôts à Paris.

Les paiements sont effectués de sorte que les fonds parviennent effectivement au Caissier Général au plus tard le jour de l'échéance ou le premier Jour Ouvré suivant celui de l'échéance si ce jour n'est pas un Jour Ouvré.

ARTICLE 10 COMMISSIONS, FRAIS ET ACCESSOIRES

Au titre du présent réaménagement, l'Emprunteur sera redevable d'une commission de réaménagement de 0,03% calculée sur le capital restant dû à la Date de Valeur du Réaménagement, y compris sur le stock d'intérêts, avec un minimum de 300 € et dans la limite de 50 000 €.

Cette commission de réaménagement, exigible à la Date de Valeur du Réaménagement, sera prélevée intégralement et restera définitivement acquise au Prêteur.

Tous les commissions, frais et accessoires dus au titre du présent réaménagement sont détaillés à l'Annexe « **Commission, Frais et Accessoires** » et seront exigibles lors de la prise d'effet de l'Avenant de réaménagement.

ARTICLE 11 DECLARATIONS ET ENGAGEMENTS DE L'EMPRUNTEUR

Les déclarations et engagements de l'Emprunteur énoncés au sein de chaque Contrat de Prêt Initial et non modifiés par le présent avenant demeurent valables et en vigueur jusqu'à l'expiration ou la résiliation de ceux-ci.

Déclarations de l'Emprunteur :

L'Emprunteur déclare et garantit au Prêteur :

- avoir pris connaissance de toutes les dispositions et pièces formant le présent Avenant et les accepter ;

- la sincérité des documents transmis et notamment de la certification des documents comptables fournis et l'absence de toute contestation à leur égard ;

AS

Caisse des dépôts et consignations
27 RUE JEAN WENGER VALENTIN - BP 20017 - 67080 STRASBOURG CEDEX - Tél : 03 88 52 45 46 -
Télécopie : 03 88 52 92 50
grand-est@caissedesdepots.fr

- qu'il n'est pas en état de cessation de paiement et ne fait pas l'objet d'aucune procédure collective ;

- la conformité des décisions jointes aux originaux ;

- qu'il a été informé que le Prêteur pourra céder et/ou transférer tout ou partie de ses droits et obligations sans que son accord ne soit préalablement requis.

Engagements de l'Emprunteur:

Sous peine de déchéance du terme et jusqu'au complet remboursement de chaque Contrat de Prêt Initial, l'Emprunteur s'engage à :

- rembourser chaque Contrat de Prêt Initial, aux Dates d'Echéances convenues ;

- présenter au Prêteur un exemplaire des polices d'assurance en cours couvrant le bien financé au moyen de chaque Contrat de Prêt Initial, et ce à première réquisition ;

- ne pas consentir, sans l'accord préalable du Prêteur, de Garantie sur le foncier et les immeubles financés, pendant toute la durée de remboursement de chaque Contrat de Prêt Initial, à l'exception de celles qui pourraient être prises, le cas échéant, par le(s) garant(s) en contrepartie de l'engagement constaté par l'Article « **Garanties** » du présent avenant ;

- apporter, le cas échéant, les fonds propres nécessaires à l'équilibre financier de l'opération ;

- informer préalablement (et au plus tard dans le mois précédant l'évènement) le Prêteur et obtenir son accord sur tout projet :
  - de transformation de son statut, ou de fusion, absorption, scission, apport partiel d'actif, transfert universel de patrimoine ou toute autre opération assimilée ;
  - de modification relative à son actionnariat de référence et à la répartition de son capital social telle que cession de droits sociaux ou entrée au capital d'un nouvel associé/actionnaire ;
  - de signature ou de modification d'un pacte d'associés ou d'actionnaires, et plus spécifiquement s'agissant des SA d'HLM au sens des dispositions de l'article L.422-2-1 du Code de la construction et de l'habitation ;

- maintenir, pendant toute la durée de chaque Contrat de Prêt Initial, la vocation sociale de la ou les opérations financées et justifier du respect de cet engagement par l'envoi, au Prêteur, d'un rapport annuel d'activité ;

- produire à tout moment au Prêteur, sur sa demande, les documents financiers et comptables des trois derniers exercices clos ainsi que, le cas échéant, un prévisionnel budgétaire ou tout ratio financier que le Prêteur jugera utile d'obtenir ;

- fournir, soit sur sa situation, soit sur les projets financés, tout renseignement et document budgétaire ou comptable à jour que le Prêteur peut être amené à lui réclamer notamment, une prospective actualisée mettant en évidence sa capacité à moyen et long terme à faire face aux charges générées par le projet, et à permettre aux représentants du Prêteur de procéder à toutes vérifications qu'ils jugeraient utiles ;

- informer, le cas échéant, le Prêteur sans délai, de toute décision tendant à déférer les délibérations de l'assemblée délibérante de l'Emprunteur autorisant le réaménagement de la Ligne du Prêt et ses modalités devant toute juridiction, de même que du dépôt de tout recours à l'encontre d'un acte détachable du présent avenant ;

AS

Caisse des dépôts et consignations
27 RUE JEAN WENGER VALENTIN - BP 20017 - 67080 STRASBOURG CEDEX - Tél : 03 88 52 45 46 -
Télécopie : 03 88 52 92 50
grand-est@caissedesdepots.fr

- informer, le cas échéant, le Prêteur, sans délai, de la survenance de toute procédure précontentieuse, contentieuse, arbitrale ou administrative devant toute juridiction ou autorité quelconque ;

- informer préalablement, le cas échéant, le Prêteur de tout objet de nantissement de ses parts sociales ou actions ;

- informer, dès qu'il en a connaissance, le Prêteur de la survenance de tout évènement visé à l'Article « **Remboursements Anticipés et Leurs Conditions Financières** ».

AS

Caisse des dépôts et consignations
27 RUE JEAN WENGER VALENTIN - BP 20017 - 67080 STRASBOURG CEDEX - Tél : 03 88 52 45 46 -
Télécopie : 03 88 52 92 50
grand-est@caissedesdepots.fr

ARTICLE 12 GARANTIES

Le remboursement du capital et le paiement des intérêts ainsi que toutes les sommes contractuellement dues ou devenues exigibles au titre du présent avenant sont garanties comme suit :

N° Ligne du Prêt	Type de garantie	Dénomination du garant ou Désignation de la garantie	Quotité garantie en %
Avant réaménagement			
1278475	Collectivités locales	L'EUROMETROPOLE DE STRASBOURG	100,00
1278483	Collectivités locales	L'EUROMETROPOLE DE STRASBOURG	100,00
1278481	Collectivités locales	L'EUROMETROPOLE DE STRASBOURG	100,00
1278484	Collectivités locales	L'EUROMETROPOLE DE STRASBOURG	100,00
1278482	Collectivités locales	L'EUROMETROPOLE DE STRASBOURG	100,00
1278485	Collectivités locales	L'EUROMETROPOLE DE STRASBOURG	100,00
Après réaménagement			
1278475	Collectivités locales	L'EUROMETROPOLE DE STRASBOURG	100,00
1278483	Collectivités locales	L'EUROMETROPOLE DE STRASBOURG	100,00
1278481	Collectivités locales	L'EUROMETROPOLE DE STRASBOURG	100,00
1278484	Collectivités locales	L'EUROMETROPOLE DE STRASBOURG	100,00
1278482	Collectivités locales	L'EUROMETROPOLE DE STRASBOURG	100,00
1278485	Collectivités locales	L'EUROMETROPOLE DE STRASBOURG	100,00

Le Garant s'engage, pendant toute la durée du(des) Contrat(s) de Prêt Initial(Initiaux), au cas où l'Emprunteur, pour quelque motif que ce soit, ne s'acquitterait pas de toutes sommes contractuellement dues ou devenues exigibles, à en effectuer le paiement en ses lieu et place et sur simple demande du Prêteur, sans pouvoir exiger que celui-ci discute au préalable les biens de l'Emprunteur défaillant.

L'engagement de ce dernier porte sur la totalité du présent avenant et de chaque Contrat de Prêt Initial contracté par l'Emprunteur.

ARTICLE 13 REMBOURSEMENTS ANTICIPES ET LEURS CONDITIONS FINANCIERES

Les remboursements anticipés et leurs conditions financières prévus au sein de chaque Contrat de Prêt Initial non modifiés par le présent avenant demeurent valables et en vigueur jusqu'à l'expiration ou la résiliation de ceux-ci.

Tout remboursement anticipé devra être accompagné du paiement, le cas échéant, du stock d'intérêts correspondants. Ce montant sera calculé au prorata des capitaux remboursés en cas de remboursement partiel.

AS

Caisse des dépôts et consignations
27 RUE JEAN WENGER VALENTIN - BP 20017 - 67080 STRASBOURG CEDEX - Tél : 03 88 52 45 46 -
Télécopie : 03 88 52 92 50
grand-est@caissedesdepots.fr

Tout remboursement anticipé doit être accompagné du paiement des intérêts courus contractuels correspondants.
Le paiement des intérêts courus sur les sommes ainsi remboursées par anticipation, sera effectué dans les conditions définies à l'Article « **Calcul et Paiement des Intérêts** ».

Le remboursement anticipé partiel ou total du Prêt, qu'il soit volontaire ou obligatoire, donnera lieu, au règlement par l'Emprunteur d'une indemnité dont les modalités de calcul sont détaillées selon les différents cas, au sein du présent Article.
L'indemnité perçue par le Prêteur est destinée à compenser le préjudice financier résultant du remboursement anticipé du Prêt avant son terme, au regard de la spécificité de la ressource prêtée et de son replacement sur les marchés financiers.

L'Emprunteur reconnaît avoir été informé des conditions financières des remboursements anticipés et en accepte les dispositions.

13.1 REMBOURSEMENTS ANTICIPES VOLONTAIRES

13.1.1 Conditions des demandes de remboursements anticipés volontaires

Pour chaque Ligne du Prêt Réaménagée comportant une indemnité actuarielle, dont les modalités de calculs sont stipulées ci-après, l'Emprunteur a la faculté d'effectuer, en Phase d'Amortissement, des remboursements anticipés volontaires totaux ou partiels à chaque Date d'Echéance moyennant un préavis de quarante-cinq (45) jours calendaires avant la date de remboursement anticipé volontaire souhaitée. Les remboursements anticipés volontaires sont pris en compte pour l'échéance suivante si le Versement effectif des sommes est constaté par le Prêteur auprès du Caissier Général au moins deux mois avant cette échéance.

La date du jour de calcul des sommes dues est fixée quarante (40) jours calendaires avant la date de remboursement anticipé volontaire souhaitée.

Toute demande de remboursement anticipé volontaire notifiée conformément à l'Article « **Notifications** » doit indiquer, pour chaque Ligne du Prêt, la date à laquelle doit intervenir le remboursement anticipé volontaire, le montant devant être remboursé par anticipation et préciser la ou les Lignes du Prêt sur lesquelles ce(s) remboursement(s) anticipé(s) doit(doivent) intervenir.

Le Prêteur lui adressera, trente-cinq (35) jours calendaires avant la date souhaitée pour le remboursement anticipé volontaire, le montant de l'indemnité de remboursement anticipé volontaire calculé selon les modalités détaillées ci-après au présent article.

L'Emprunteur devra confirmer le remboursement anticipé volontaire par courriel ou par télécopie selon les modalités définies à l'Article « **Notifications** » dans les cinq (5) jours calendaires qui suivent la réception du calcul de l'indemnité de remboursement anticipé volontaire.

Sa confirmation vaut accord irrévocable des Parties sur le montant total du remboursement anticipé volontaire et du montant de l'indemnité.

13.1.2 Conditions financières des remboursements anticipés volontaires

Durant la Phase d'Amortissement, les remboursements anticipés volontaires donnent également lieu à la perception, par le Prêteur, d'une indemnité actuarielle dont le montant sera égal à la différence, uniquement lorsque celle-ci est positive, entre la Valeur de Marché de la Ligne du Prêt Réaménagée et le montant du capital remboursé par anticipation, augmenté des intérêts courus non échus dus à la date du remboursement anticipé.

AS

Caisse des dépôts et consignations
27 RUE JEAN WENGER VALENTIN - BP 20017 - 67080 STRASBOURG CEDEX - Tél : 03 88 52 45 46 -
Télécopie : 03 88 52 92 50
grand-est@caissedesdepots.fr

13.2 REMBOURSEMENTS ANTICIPES OBLIGATOIRES

13.2.1 Premier cas entrainant un remboursement anticipé obligatoire

Toutes sommes contractuellement dues au Prêteur au titre de chaque Contrat de Prêt Initial deviendront immédiatement exigibles en cas de:

- tous impayés à Date d'Echéance, ces derniers entraineront également l'exigibilité d'intérêts moratoires ;
- perte par l'Emprunteur de sa qualité le rendant éligible au(x) Contrat(s) de Prêt Initial(Initiaux) ;

- dévolution du bien financé à une personne non éligible au(x) Contrat(s) de Prêt Initial(Initiaux) et/ou non agréée par le Prêteur en raison de la dissolution, pour quelque cause que ce soit, de l'organisme Emprunteur ;

- vente de logement faite par l'Emprunteur au profit de personnes morales ne contractualisant pas avec la Caisse des Dépôts pour l'acquisition desdits logements ;

- non-respect par l'Emprunteur des dispositions règlementaires applicables aux logements locatifs sociaux définies, en métropole, par les articles R. 331-1 à R. 331-25 du Code de la construction et de l'habitation, et dans les départements d'outre-mer par les articles R. 372-2 à R. 372-19 dudit Code ;

- non-respect de l'un des engagements de l'Emprunteur énumérés à l'Article « **Déclarations et Engagements de l'Emprunteur** », ou en cas de survenance de l'un des événements suivants :
  - dissolution, liquidation judiciaire ou amiable, plan de cession de l'Emprunteur ou de l'un des associés de l'Emprunteur dans le cadre d'une procédure collective ;
  - la(les) Garantie(s) octroyée(s) ou réitérée(s) dans le cadre du présent avenant, cesse(nt) d'être valable(s) ou pleinement efficace(s), pour quelque cause que ce soit.

Les cas de remboursements anticipés obligatoires ci-dessus donneront lieu au paiement par l'Emprunteur, d'une pénalité égale à 7% du montant total des sommes exigibles par anticipation.

13.2.2 Deuxième cas entrainant un remboursement anticipé obligatoire

Toutes sommes contractuellement dues au Prêteur au titre de chaque Contrat de Prêt Initial deviendront immédiatement exigibles dans les cas suivants :

- démolition du bien immobilier financé par le(s) Contrat(s) de Prêt Initial(Initiaux), sauf dispositions législatives ou règlementaires contraires. Toutefois sous réserve de l'accord du Prêteur, le(s) Contrat(s) de Prêt Initial(Initiaux) pourra(pourront), le cas échéant, être transféré(s) à l'acquéreur ;

- extinction, pour quelque motif que ce soit, du titre conférant à l'Emprunteur des droits réels immobiliers sur le bien financé ;

- action judiciaire ou administrative tendant à modifier ou à annuler les autorisations administratives nécessaires à la réalisation de l'opération ;

- modification du statut juridique, du capital (dans son montant ou dans sa répartition), de l'actionnaire de référence, du pacte d'actionnaires ou de la gouvernance de l'Emprunteur, n'ayant pas obtenu l'accord préalable du Prêteur ;

- nantissement des parts sociales ou actions de l'Emprunteur.

AS

Caisse des dépôts et consignations
27 RUE JEAN WENGER VALENTIN - BP 20017 - 67080 STRASBOURG CEDEX - Tél : 03 88 52 45 46 -
Télécopie : 03 88 52 92 50
grand-est@caissedesdepots.fr

Les cas de remboursements anticipés obligatoires ci-dessus donneront lieu au paiement par l'Emprunteur, dans toute la mesure permise par la loi, d'une indemnité égale à un semestre d'intérêts sur les sommes remboursées par anticipation, calculée au taux de chaque Ligne du Prêt Réaménagée en vigueur à la date du remboursement anticipé.

13.2.3 Troisième cas entrainant un remboursement anticipé obligatoire

Donnent lieu au seul paiement des intérêts contractuels courus correspondants, les cas de remboursements anticipés suivants :

- vente de logement faite par l'Emprunteur au profit de personnes physiques ;

- vente de logement faite par l'Emprunteur au profit de personnes morales contractualisant avec la Caisse des Dépôts, dans les conditions d'octroies de cette dernière, pour l'acquisition desdits logements ;

- démolition pour vétusté et/ou dans le cadre de la politique de la ville (Zone ANRU).

Les cas de remboursements anticipés obligatoires ci-dessus ne donneront lieu au paiement d'aucune indemnité.

ARTICLE 14 RETARD DE PAIEMENT - INTERETS MORATOIRES

Toute somme due au titre de chaque Ligne de Prêt Réaménagée indexée sur le Livret A, non versée à la date d'exigibilité, porte intérêt de plein droit, à compter de cette date, au taux du Livret A majoré de 6% (600 points de base).

La date d'exigibilité des sommes remboursables par anticipation s'entend de la date du fait générateur de l'obligation de remboursement, quelle que soit la date à laquelle ce fait générateur a été constaté par le Prêteur.

La perception des intérêts de retard mentionnés au présent article ne constituera en aucun cas un octroi de délai de paiement ou une renonciation à un droit quelconque du Prêteur au titre de l'Avenant.

Sans préjudice de leur exigibilité à tout moment, les intérêts de retard échus et non-payés seront capitalisés avec le montant des impayés, s'ils sont dus pour au moins une année entière au sens de l'article 1154 du Code civil.

ARTICLE 15 ELECTION DE DOMICILE ET ATTRIBUTION DE COMPETENCE

Le présent Avenant est soumis au droit français.

Pour l'entière exécution des présentes et de leur suite, les Parties font élection de domicile, à leurs adresses ci-dessus mentionnées.

En cas de différends sur l'interprétation ou l'exécution des présentes, les Parties s'efforceront de trouver de bonne foi un accord amiable.

A défaut d'accord trouvé, tout litige sera porté devant les juridictions civiles parisiennes.

AS

Caisse des dépôts et consignations
27 RUE JEAN WENGER VALENTIN - BP 20017 - 67080 STRASBOURG CEDEX - Tél : 03 88 52 45 46 -
Télécopie : 03 88 52 92 50
grand-est@caissedesdepots.fr

GROUPE Caisse des Dépôts

www.groupecaissedesdepots.fr

ÉTABLISSEMENT PUBLIC
DIRECTION DES FONDS D'ÉPARGNE

Fait en autant d'originaux que de signataires,

Le, 20 SEP. 2018

Pour l'Emprunteur,

Civilité :

Nom / Prénom : Jean-Bernard DAMBIER

Qualité : Directeur Général

Dûment habilité(e) aux présentes

Cachet et Signature :

CUS habitat
O.P.H. de la CUS
Pôle de l'habitat social
24 route de l'Hôpital - CS 70028
67028 STRASBOURG Cedex

Le, 06/09/2018

Pour la Caisse des Dépôts,

Civilité :

Nom / Prénom : Alexandre SCHNELL

Qualité : Directeur territorial Eurométropole

Dûment habilité(e) aux présentes

Cachet et Signature :

PR0084-PR0076 V1.24 page 17/17
Dossier réaménagement n° R067453 Emprunteur n° 000107788

Caisse des dépôts et consignations
27 RUE JEAN WENGER VALENTIN - BP 20017 - 67080 STRASBOURG CEDEX - Tél : 03 88 52 45 46 -
Télécopie : 03 88 52 92 50
grand-est@caissedesdepots.fr

GROUPE Caisse des Dépôts

www.groupecaissedesdepots.fr

ÉTABLISSEMENT PUBLIC
DIRECTION DES FONDS D'ÉPARGNE
DIRECTION REGIONALE GRAND EST
Délégation de STRASBOURG

MODIFICATION DES CARACTERISTIQUES FINANCIERES DES LIGNES DU PRET REAMENAGEES

Ref. : Avenant de réaménagement n° 86152

Nombre de lignes du prêt réaménagées : 6

N° Ligne du Prêt / N° Contrat initial	Index	Marge sur Index phase amort.1 / phase amort.2	Taux d'intérêt (%) phase amort.1 / phase amort.2	Date de prochaine échéance	Durée résiduelle ou Durée Centrale (année) : Durée phase amort.1 / phase amort.2	Périodicité	Profil Amortissement	Tx Construction (%)	Durée plancher (année)	Durée plafond (année)	Stock d'intérêts (€)	CRD (€)	KRD (€)	Taux de Prog Echéances appliqué (%)	Taux de Prog Echéances calculé (%)	Taux de Prog Amort. (%)	Modalité de révision	Condition de RA	Différé Amort. (mois)	Différé total (mois)	Mode de calcul des intérêts	Base de calcul des intérêts
1278475 / -	Livret A	1,000 / -	LA+1,000 / -	01/10/2018	24,00 : 24,000 / -	A	Amortissement déduit (intérêts différés)	---	---	---	0,00	1 086 721,93	1 086 721,93	-1,500	---	0,000	DR	IF 6 MOIS	0,00	0,00	E	Base 365
	Livret A	1,000 / 0,600	LA+1,000 / LA+0,600	01/10/2018	29,00 : 24,000 / 5,000	A	Amortissement déduit (intérêts différés)	---	---	---	0,00	1 086 721,93	1 086 721,93	-1,500	---	---	DR	IA SWAP (J-40)	0,00	0,00	E	Base 365
1278481 / -	Livret A	1,000 / -	LA+1,000 / -	01/08/2019	25,00 : 25,000 / -	A	Amortissement déduit (intérêts différés)	---	---	---	0,00	1 452 614,16	1 452 614,16	-1,500	---	0,000	DR	IF 6 MOIS	0,00	0,00	E	Base 365
	Livret A	1,000 / 0,600	LA+1,000 / LA+0,600	01/08/2019	30,00 : 25,000 / 5,000	A	Amortissement déduit (intérêts différés)	---	---	---	0,00	1 452 614,16	1 452 614,16	-1,500	---	---	DR	IA SWAP (J-40)	0,00	0,00	E	Base 365
1278482 / -	Livret A	1,000 / -	LA+1,000 / -	01/08/2019	25,00 : 25,000 / -	A	Amortissement déduit (intérêts différés)	---	---	---	0,00	1 331 016,70	1 331 016,70	-1,500	---	0,000	DR	IF 6 MOIS	0,00	0,00	E	Base 365
	Livret A	1,000 / 0,600	LA+1,000 / LA+0,600	01/08/2019	30,00 : 25,000 / 5,000	A	Amortissement déduit (intérêts différés)	---	---	---	0,00	1 331 016,70	1 331 016,70	-1,500	---	---	DR	IA SWAP (J-40)	0,00	0,00	E	Base 365
1278483 / -	Livret A	1,000 / -	LA+1,000 / -	01/02/2019	25,00 : 25,000 / -	A	Amortissement déduit (intérêts différés)	---	---	---	0,00	480 458,41	480 458,41	-1,500	---	0,000	DR	IF 6 MOIS	0,00	0,00	E	Base 365
	Livret A	1,000 / 0,600	LA+1,000 / LA+0,600	01/02/2019	30,00 : 25,000 / 5,000	A	Amortissement déduit (intérêts différés)	---	---	---	0,00	480 458,41	480 458,41	-1,500	---	---	DR	IA SWAP (J-40)	0,00	0,00	E	Base 365
1278484 / -	Livret A	1,000 / -	LA+1,000 / -	01/05/2019	25,00 : 25,000 / -	A	Amortissement déduit (intérêts différés)	---	---	---	0,00	670 169,98	670 169,98	-1,500	---	0,000	DR	IF 6 MOIS	0,00	0,00	E	Base 365
	Livret A	1,000 / 0,600	LA+1,000 / LA+0,600	01/05/2019	30,00 : 25,000 / 5,000	A	Amortissement déduit (intérêts différés)	---	---	---	0,00	670 169,98	670 169,98	-1,500	---	---	DR	IA SWAP (J-40)	0,00	0,00	E	Base 365
1278485 / -	Livret A	1,000 / -	LA+1,000 / -	01/11/2018	25,00 : 25,000 / -	A	Amortissement déduit (intérêts différés)	---	---	---	0,00	716 742,16	716 742,16	-1,500	---	0,000	DR	IF 6 MOIS	0,00	0,00	E	Base 365
	Livret A	1,000 / 0,600	LA+1,000 / LA+0,600	01/11/2018	30,00 : 25,000 / 5,000	A	Amortissement déduit (intérêts différés)	---	---	---	0,00	716 742,16	716 742,16	-1,500	---	---	DR	IA SWAP (J-40)	0,00	0,00	E	Base 365
											0,00	5 737 723,34	5 737 723,34									

Caractéristiques financières avant réaménagement

Caractéristiques financières après réaménagement

AS

Caisse des dépôts et consignations
27 RUE JEAN WENGER VALENTIN - BP 20017 - 67080 STRASBOURG CEDEX - Tél : 03 88 52 45 46 - Télécopie : 03 88 52 92 50
grand-est@caissedesdepots.fr

PR0084-PR0079 V1.8.1 page 1/1
Dossier n° R067453 Emprunteur n° 000107788

GROUPE

Caisse des Dépôts

www.groupecaissedesdepots.fr

ÉTABLISSEMENT PUBLIC
DIRECTION DES FONDS D'ÉPARGNE
DIRECTION REGIONALE GRAND EST
Délégation de STRASBOURG

COMMISSIONS, FRAIS ET ACCESSOIRES

Réf.: Avenant de réaménagement n° 86152

Nombre de lignes du prêt réaménagées : 6

N° ligne du Prêt	Durée de la période	Taux de période (en %)	TEG (%)	ICNE [1] (€) (a)	Commission (€) (b)	Stock d'Intérêts Compensateurs (€)			Stock d'Intérêts Différés (€)			Soulte Actuarielle (€)	
						Payé (c)	Refinancé	Maintenu	Payé (d)	Refinancé	Maintenu	Payée (e)	Refinancée
1278475	A	1,74	1,74	14 193,00	0,00	0,00	0,00	0,00	0,00	0,00	0,00	0.00	0.00
1278481	A	1,74	1,74	2 072,78	0,00	0,00	0,00	0,00	0,00	0,00	0,00	0.00	0.00
1278482	A	1,74	1,74	1 899,27	0,00	0,00	0,00	0,00	0,00	0,00	0,00	0.00	0.00
1278483	A	1,74	1,74	3 437,71	0,00	0,00	0,00	0,00	0,00	0,00	0,00	0.00	0.00
1278484	A	1,74	1,74	1 945,88	0,00	0,00	0,00	0,00	0,00	0,00	0,00	0.00	0.00
1278485	A	1,74	1,74	8 291,84	0,00	0,00	0,00	0,00	0,00	0,00	0,00	0.00	0.00
Total				**31 840,48**	**0,00**	**0,00**	**0,00**	**0,00**	**0,00**	**0,00**	**0,00**	**0,00**	**0,00**

Total à payer pour le présent avenant (a+b+c+d+e) : 31 840,48

(1) Le montant des Intérêts courus non échus des prêts révisables réaménagés peut donner lieu à recalcul en cas de variation de leur(s) index d'ici à la date de valeur du réaménagement.

380

PR0084-PR0081 V1.4 page 1/1
Dossier n° R067453 Emprunteur n° 000107788

AS

Caisse des dépôts et consignations
27 RUE JEAN WENGER VALENTIN - BP 20017 - 67080 STRASBOURG CEDEX - Tél : 03 88 52 45 46 - Télécopie : 03 88 52 92 50
grand-est@caissedesdepots.fr

GROUPE Caisse des Dépôts

www.groupecaissedesdepots.fr

ÉTABLISSEMENT PUBLIC
DIRECTION DES FONDS D'ÉPARGNE

L'EUROMETROPOLE DE STRASBOURG

Annexe à la délibération du conseil Communautaire en date du ..../..../....

Caractéristiques des emprunts réaménagés par la Caisse des dépôts et consignations

Emprunteur : **000107788 - OFFICE PUBLIC DE L HABITAT DE L'EUROMETROPOLE DE STRASBOURG**

N° Contrat initial (3)	N° Avenant	N° Ligne du prêt	Montants reaménagés hors stock d'intérêts (1)	Intérêt compensateur ou différé Refinancé (1)	Intérêt compensateur ou différé Maintenu (1)	Quotité garantie (en %)	Durée différé d'amortissement (nb Mois)	Durée de Remboursement (nb Années) Durée Phase amort 1 / amort 2	Date prochaine échéance	Périodicité des échéances	Taux d'intérêt actuariel annuel en % phase amort 1 / phase amort 2 (2)	Nature du taux ou index	Marge fixe sur index phase amort 1 / phase amort 2 (3)	Modalité de révision (3)	Taux de progressivité d'échéance appliqué (3)	Taux de progressivité d'échéance calculé (3)	Taux de progressivité d'amortissement (3)	Taux prog annuel plancher des échéances (3)
20182	86150	5068269	958 963,12	0,00	0,00	100,00	0,00	27,00 : 27,000 / -	01/04/2019	A	LA+0,600 / -	Livret A	0,600 / -	DR	-1,742	---	---	---
10766	86150	5059243	307 359,34	0,00	0,00	100,00	0,00	12,00 : 12,000 / -	01/10/2018	A	LA+0,600 / -	Livret A	0,600 / -	DL	0,000	-0,246	---	0,000
51895	86150	5149577	2 415 280,40	0,00	0,00	100,00	0,00	29,00 : 29,000 / -	01/09/2018	A	LA+0,600 / -	Livret A	0,600 / -	DL	0,000	0,000	---	0,000
37073	86150	5101760	513 653,15	0,00	0,00	100,00	0,00	18,00 : 18,000 / -	01/09/2018	A	LA+0,600 / -	Livret A	0,600 / -	DR	-2,241	---	---	---
8263	86150	5045135	2 506 869,51	0,00	0,00	100,00	0,00	26,00 : 26,000 / -	01/07/2019	A	LA+0,600 / -	Livret A	0,600 / -	DL	0,000	-0,491	---	0,000
37081	86150	5101797	237 325,70	0,00	0,00	100,00	0,00	13,00 : 13,000 / -	01/09/2018	A	LA+0,600 / -	Livret A	0,600 / -	DR	-2,241	---	---	---
58749	86150	5173984	2 705 091,65	0,00	0,00	100,00	0,00	29,00 : 29,000 / -	01/03/2019	A	LA+0,600 / -	Livret A	0,600 / -	DL	0,000	0,000	---	0,000
20784	86150	5090580	1 307 676,99	0,00	0,00	100,00	0,00	27,00 : 27,000 / -	01/05/2019	A	LA+0,600 / -	Livret A	0,600 / -	DR	-1,742	---	---	---
8284	86150	5045695	1 894 273,90	0,00	0,00	100,00	0,00	21,00 : 21,000 / -	01/07/2019	A	LA+0,600 / -	Livret A	0,600 / -	DL	0,000	-0,491	---	0,000

Caisse des dépôts et consignations
27 RUE JEAN WENGER VALENTIN - BP 20017 - 67080 STRASBOURG CEDEX - Tél : 03 88 52 45 46 - Télécopie : 03 88 52 92 50
grand-est@caissedesdepots.fr

GROUPE Caisse des Dépôts

www.groupecaissedesdepots.fr

ETABLISSEMENT PUBLIC
DIRECTION DES FONDS D'ÉPARGNE

Emprunteur : 000107788 - OFFICE PUBLIC DE L HABITAT DE L'EUROMETROPOLE DE STRASBOURG

N° Contrat initial (3)	N° Avenant	N° Ligne du prêt	Montants réaménagés hors stock d'intérêts (1)	Intérêt compensateur ou différé Refinancé (1)	Intérêt compensateur ou différé Maintenu (1)	Quotité garantie (en %)	Durée différé d'amortissement (nb Mois)	Durée de Remboursement (nb / Années) Durée Phase amort 1 / amort 2	Date prochaine échéance	Périodicité des échéances	Taux d'intérêt actuariel annuel en % phase amort 1 / phase amort 2 (2)	Nature du taux ou index	Marge fixe sur index phase amort 1 / phase amort 2 (3)	Mode de révision (3)	Taux de progressivité échéance appliqué (3)	Taux de progressivité d'échéance calculé (3)	Taux de progressivité d'amortissement (3)	Taux prog annuel plancher des échéances (3)
10480	86150	5058534	1 346 861,07	0,00	0,00	100,00	0,00	27,00 : 27,000 / -	01/10/2018	A	LA+0,600 / -	Livret A	0,600 / -	DL	0,000	-0,246	---	0,000
10696	86150	5059101	486 056,61	0,00	0,00	100,00	0,00	12,00 : 12,000 / -	01/10/2018	A	LA+0,600 / -	Livret A	0,600 / -	DL	0,000	-0,246	---	0,000
50564	86150	5144969	328 792,87	0,00	0,00	100,00	0,00	19,00 : 19,000 / -	01/08/2018	A	LA+0,600 / -	Livret A	0,600 / -	DL	0,000	0,000	---	0,000
46119	86150	5124583	113 481,40	0,00	0,00	100,00	0,00	13,00 : 13,000 / -	01/03/2019	A	LA+0,600 / -	Livret A	0,600 / -	DL	0,000	0,000	---	0,000
20785	86150	5090645	1 743 569,33	0,00	0,00	100,00	0,00	27,00 : 27,000 / -	01/05/2019	A	LA+0,600 / -	Livret A	0,600 / -	DR	-1,742	---	---	---
46382	86150	5127542	627 317,05	0,00	0,00	100,00	0,00	23,00 : 23,000 / -	01/03/2019	A	LA+0,600 / -	Livret A	0,600 / -	DR	-1,500	---	---	---
10731	86150	5059203	142 957,82	0,00	0,00	100,00	0,00	12,00 : 12,000 / -	01/10/2018	A	LA+0,600 / -	Livret A	0,600 / -	DL	0,000	-0,246	---	0,000
52015	86150	5150032	149 477,74	0,00	0,00	100,00	0,00	14,00 : 14,000 / -	01/09/2018	A	LA+0,600 / -	Livret A	0,600 / -	DL	0,000	0,000	---	0,000
-	86150	1175280	6 463 257,56	0,00	0,00	100,00	0,00	23,00 : 23,000 / -	01/11/2018	A	LA+0,600 / -	Livret A	0,600 / -	DL	0,000	-0,977	---	0,000
35564	86150	5097662	285 915,65	0,00	0,00	100,00	0,00	12,00 : 12,000 / -	01/07/2019	A	LA+0,600 / -	Livret A	0,600 / -	DL	0,000	-0,246	---	0,000
37071	86150	5101616	385 239,86	0,00	0,00	100,00	0,00	18,00 : 18,000 / -	01/09/2018	A	LA+0,600 / -	Livret A	0,600 / -	DR	-2,241	---	---	---
50875	86150	5145738	5 313 572,88	0,00	0,00	100,00	0,00	29,00 : 29,000 / -	01/08/2018	A	LA+0,600 / -	Livret A	0,600 / -	DL	0,000	0,000	---	0,000

Caisse des dépôts et consignations
27 RUE JEAN WENGER VALENTIN - BP 20017 - 67080 STRASBOURG CEDEX - Tél : 03 88 52 45 46 - Télécopie : 03 88 52 92 50
grand-est@caissedesdepots.fr

GROUPE Caisse des Dépôts

www.groupecaissedesdepots.fr

ÉTABLISSEMENT PUBLIC
DIRECTION DES FONDS D'ÉPARGNE

Emprunteur : **000107788 - OFFICE PUBLIC DE L HABITAT DE L'EUROMETROPOLE DE STRASBOURG**

N° Contrat initial (3)	N° Avenant	N° Ligne du prêt	Montants réaménagés hors stock d'intérêts (1)	Intérêt compensateur ou différé Refinancé (1)	Intérêt compensateur ou différé Maintenu (1)	Quotité garantie (en %)	Durée différé d'amortissement (no Mois)	Durée de Remboursement (nb Années) Durée Phase amort 1 / phase amort 2	Date prochaine échéance	Périodicité des échéances	Taux d'intérêt actuariel annuel en % phase amort 1 / phase amort 2 (2)	Nature du taux ou index	Marge fixe sur index phase amort 1 / phase amort 2 (3)	Modalité de révision (3)	Taux de progressivité d'échéance appliqué (3)	Taux de progressivité d'échéance calculé (3)	Taux de progressivité d'amortissement (3)	Taux prog annuel plancher des échéances (3)
51901	86150	5149582	723 344,32	0,00	0,00	100,00	0,00	19,00 : 19,000 / -	01/09/2018	A	LA+0,600 / -	Livret A	0,600 / -	DL	0,000	0,000	---	0,000
48058	86150	5138815	838 575,65	0,00	0,00	100,00	0,00	28,00 : 28,000 / -	01/05/2019	A	LA+0,600 / -	Livret A	0,600 / -	DL	0,000	0,000	---	0,000
48684	86150	5139160	135 240,29	0,00	0,00	100,00	0,00	18,00 : 18,000 / -	01/06/2019	A	LA+0,600 / -	Livret A	0,600 / -	DL	0,000	0,000	---	0,000
48480	86150	5138552	658 376,98	0,00	0,00	100,00	0,00	23,00 : 23,000 / -	01/06/2019	A	LA+0,600 / -	Livret A	0,600 / -	DL	0,000	0,000	---	0,000
8278	86150	5045718	2 058 993,37	0,00	0,00	100,00	0,00	21,00 : 21,000 / -	01/07/2019	A	LA+0,600 / -	Livret A	0,600 / -	DL	0,000	-0,491	---	0,000
54842	86150	5159915	226 481,42	0,00	0,00	100,00	0,00	14,00 : 14,000 / -	01/12/2018	A	LA+0,600 / -	Livret A	0,600 / -	DL	0,000	0,000	---	0,000
51900	86150	5149581	422 733,69	0,00	0,00	100,00	0,00	19,00 : 19,000 / -	01/09/2018	A	LA+0,600 / -	Livret A	0,600 / -	DL	0,000	0,000	---	0,000
8695	86150	5049687	905 957,08	0,00	0,00	100,00	0,00	21,00 : 21,000 / -	01/07/2019	A	LA+0,600 / -	Livret A	0,600 / -	DL	0,000	-0,491	---	0,000
35562	86150	5097884	1 885 605,49	0,00	0,00	100,00	0,00	27,00 : 27,000 / -	01/07/2019	A	LA+0,600 / -	Livret A	0,600 / -	DL	0,000	-0,246	---	0,000
-	86150	1171516	1 150 142,87	0,00	0,00	100,00	0,00	18,00 : 18,000 / -	01/10/2018	A	LA+0,600 / -	Livret A	0,600 / -	DL	0,000	-0,491	---	0,000
-	86150	1129000	633 546,30	0,00	0,00	100,00	0,00	11,00 : 11,000 / -	01/01/2019	A	LA+0,600 / -	Livret A	0,600 / -	DL	0,000	-3,107	---	0,000
-	86150	1251170	2 104 629,66	0,00	0,00	100,00	0,00	21,00 : 21,000 / -	01/08/2018	A	LA+0,600 / -	Livret A	0,600 / -	DL	0,000	-0,977	---	0,000

Caisse des dépôts et consignations
27 RUE JEAN WENGER VALENTIN - BP 20017 - **67060** STRASBOURG CEDEX - Tél : 03 88 52 45 46 - Télécopie : 03 88 52 92 50
grand-est@caissedesdepots.fr

GROUPE Caisse des Dépôts

www.groupecaissedesdepots.fr

ÉTABLISSEMENT PUBLIC
DIRECTION DES FONDS D'ÉPARGNE

Emprunteur : 000107788 - OFFICE PUBLIC DE L HABITAT DE L'EUROMETROPOLE DE STRASBOURG

N° Contrat initial (3)	N° Avenant	N° Ligne du prêt	Montants réaménagés hors stock d'intérêts (1)	Intérêt compensateur ou différé Refinancé (1)	Intérêt compensateur ou différé Remboursé (1)	Quotité garantie (en %)	Durée différé d'amortissement (nb Mois)	Durée de Remboursement (nb Années) : Durée Phase amort 1 / amort 2	Date prochaine échéance	Périodicité des échéances	Taux d'intérêt actuariel annuel en % phase amort 1 / phase amort 2 (2)	Nature du taux ou index	Marge fixe sur index phase amort 1 / phase amort 2 (3)	Mode de révision (3)	Taux de progressivité d'échéance appliqué (3)	Taux de progressivité d'échéance calculé (3)	Taux de progressivité d'amortissement (3)	Taux prog annuel plancher des échéances (3)
-	86150	1251146	235 448,24	0,00	0,00	100,00	0,00	11,00 : 11,000 / -	01/08/2018	A	LA+0,600 / -	Livret A	0,600 / -	DL	0,000	-0,977	---	0,000
-	86150	1177173	1 396 223,94	0,00	0,00	100,00	0,00	18,00 : 18,000 / -	01/01/2019	A	LA+0,600 / -	Livret A	0,600 / -	DL	0,000	-0,977	---	0,000
-	86150	1181154	2 987 288,00	0,00	0,00	100,00	0,00	18,00 : 18,000 / -	01/02/2019	A	LA+0,600 / -	Livret A	0,600 / -	DL	0,000	-0,977	---	0,000
-	86152	1278484	670 169,98	0,00	0,00	100,00	0,00	30,00 : 25,000 / 5,000	01/05/2019	A	LA+1,000 / LA+0,600	Livret A	1,000 / 0,600	DR	-1,500	---	---	---
-	86152	1278482	1 331 016,70	0,00	0,00	100,00	0,00	30,00 : 25,000 / 5,000	01/06/2019	A	LA+1,000 / LA+0,600	Livret A	1,000 / 0,600	DR	-1,500	---	---	---
-	86152	1278485	716 742,16	0,00	0,00	100,00	0,00	30,00 : 25,000 / 5,000	01/11/2018	A	LA+1,000 / LA+0,600	Livret A	1,000 / 0,600	DR	-1,500	---	---	---
-	86151	1278471	1 209 301,48	0,00	0,00	100,00	0,00	28,00 : 23,000 / 5,000	01/05/2019	A	LA+1,150 / LA+0,600	Livret A	1,150 / 0,600	DR	-1,500	---	---	---
-	86152	1278483	480 458,41	0,00	0,00	100,00	0,00	30,00 : 25,000 / 5,000	01/02/2019	A	LA+1,000 / LA+0,600	Livret A	1,000 / 0,600	DR	-1,500	---	---	---
-	86152	1278481	1 452 614,16	0,00	0,00	100,00	0,00	30,00 : 25,000 / 5,000	01/06/2019	A	LA+1,000 / LA+0,600	Livret A	1,000 / 0,600	DR	-1,500	---	---	---
-	86152	1278475	1 086 721,93	0,00	0,00	100,00	0,00	29,00 : 24,000 / 5,000	01/10/2018	A	LA+1,000 / LA+0,600	Livret A	1,000 / 0,600	DR	-1,500	---	---	---

Caisse des dépôts et consignations
27 RUE JEAN WENGER VALENTIN - BP 20017 - 67080 STRASBOURG CEDEX - Tél : 03 88 52 45 46 - Télécopie : 03 88 52 92 50
grand-est@caissedesdepots.fr

GROUPE Caisse des Dépôts

www.groupecaissedesdepots.fr

ÉTABLISSEMENT PUBLIC
DIRECTION DES FONDS D'ÉPARGNE

Emprunteur : 000107788 - OFFICE PUBLIC DE L HABITAT DE L'EUROMETROPOLE DE STRASBOURG

N° Contrat initial (3)	N° Avenant	N° Ligne du prêt	Montants réaménagés hors stock d'intérêts (1)	Intérêt compensateur ou différé Refinancé (1)	Intérêt compensateur ou différé Maintenu (1)	Quotité garantie (en %)	Durée différé d'amortissement (nb Mois)	Durée de Remboursement (nb Années) Durée Phase amort 1 / amort 2	Date prochaine échéance	Périodicité des échéances	Taux d'intérêt actuariel annuel en % phase amort 1 / phase amort 2 (2)	Nature du taux ou index	Marge fixe sur index phase amort 1 / phase amort 2 (3)	Modalité de révision (3)	Taux de progressivité d'échéance appliqué (3)	Taux de progressivité d'échéance calculé (3)	Taux de progressivité d'amortissement (3)	Taux prog annuel plancher des échéances (3)
-	86151	1278472	940 205,85	0,00	0,00	100,00	0,00	28,00 : 23,000 / 5,000	01/09/2018	A	LA+1,150 / LA+0,600	Livret A	1,150 / 0,600	DR	-1,500	---	---	---
Total			54 482 791,57	0,00	0,00													

*Ce tableau comporte **44** Ligne(s) du Prêt Réaménagée(s) dont le montant total garanti s'élève à : **54 482 791,57€***
Montants exprimés en euros
Périodicité : A (annuelle), S (semestrielle), T (trimestrielle)

(1) Montants donnés à titre indicatif sous reserve de la comptabilisation des opérations en cours
(2) Concernant les prêts à taux révisables, les taux indiqués sont susceptibles d'évoluer à la date de valeur du réaménagement dans l'hypothèse d'une variation de leur index de référence entre la date d'établissement du présent document et la date de valeur du réaménagement
(3) - : Si sans objet
SR : le taux d'intérêt est révisé à chaque échéance en fonction de la variation de l'index
DR : les taux d'intérêts et de progressivité sont révisés à chaque échéance en fonction de la variation de l'index
DL : les taux d'intérêts et de progressivité sont révisés à chaque échéance en fonction de la variation de l'index sans que le taux de progressivité révisé puisse être inférieur au taux de progressivité plancher indiqué dans le tableau

Date d'établissement du présent document : 04/09/2018
Date de valeur du réaménagement : 01/07/2018

Caisse des dépôts et consignations
27 RUE JEAN WENGER VALENTIN - BP 20017 - 67080 STRASBOURG CEDEX - Tél : 03 88 52 45 46 - Télécopie : 03 88 52 92 50
grand-est@caissedesdepots.fr

18

Délibération au Conseil de l'Eurométropole de Strasbourg du vendredi 23 novembre 2018

SOMCO - Réaménagement de divers prêts contractés auprès de la Caisse des dépôts et consignations et garantis par l'Eurométropole de Strasbourg. Dispositif d'allongement de la dette.

Dans le cadre de la loi Elan et du dispositif d'accompagnement des réformes que traversent le secteur du logement social, la Caisse des dépôts et consignations (CDC) a mis en place un plan logement dont les objectifs sont les suivants :

1. Soutenir l'investissement des bailleurs par une ingénierie financière renouvelée :

- En minimisant le coût de financement des opérations,
- En répondant à l'enjeu de recherche de fonds.

2. Accompagner la recomposition du tissu :
- En développant des outils de financement adaptés, sur la dette et les flux,
- En anticipant les évolutions du secteur et proposant des réponses adaptées sur toutes les compétences CDC.

3. Redonner de la capacité d'autofinancement par des dispositifs adaptés.

Dans ce cadre, la mobilisation des collectivités locales est un élément clef du modèle de financement du logement social. Les prêts de la Caisse des dépôts et consignations aux organismes de logement social sont en effet garantis par les collectivités territoriales.

Cette garantie apportée à titre gratuit participe à la capacité des bailleurs à proposer des loyers bas. La collectivité permet ainsi le maintien d'un taux de financement uniforme pour tous les bailleurs.

De plus, la santé financière des collectivités territoriales n'est pas affaiblie par cette garantie.

En effet, la garantie apportée aux bailleurs sociaux par l'Eurométropole de Strasbourg n'entre pas dans le calcul des ratios Galland et n'obère pas sa capacité à garantir d'autres emprunts.

En l'espèce, la Société mulhousienne des cités ouvrières (SOMCO) souhaite effectuer un rallongement de sa dette à des conditions plus favorables, selon de nouvelles caractéristiques financières et de durée, de six lignes de prêts souscrites auprès de la Caisse des dépôts et consignations pour des opérations de logements locatifs sociaux, qui nécessitent une nouvelle délibération de garantie.

Le dispositif d'allongement de la dette vise à donner la possibilité à la Société mulhousienne des cités ouvrières (SOMCO) de dégager des marges de manœuvre financières. Le rallongement de la dette est plutôt une pratique courante pour les bailleurs sociaux, qui permet de redonner une marge de manœuvre dans un contexte contraint.

Pour rappel, en 2018, le RLS (Réduction du Loyer social) représente une diminution de 4 % du produit locatif. La mesure d'allongement, si elle est appliquée à l'ensemble de l'encours éligible sur 10 ans, permettrait une diminution des annuités équivalente à 3,1 % du produit locatif.

Le dispositif d'allongement de la dette permet :

- l'allongement de la ligne de prêt de 5 ou 10 ans,
- les prêts éligibles sont les prêts indexés sur le Livret A d'une durée allant de 3 à 30 ans et dont les marges sont supérieures ou égales à TLA + 60 %,
- la réitération des garanties,
- au-delà de la durée initiale, la baisse de marge sur la partie rallongée : la marge sera diminuée à TLA + 0.60 % quelle que soit la marge initiale du prêt.
- la date de valeur du réaménagement du prêt est arrêtée au 1er juillet 2018.

Ainsi la Société mulhousienne des cités ouvrières (SOMCO) a contracté un allongement de durée de 5 ans pour six lignes de prêt pour un capital restant dû de **19 631 312,58 €**.

La Direction des finances ne soulève pas d'objection à ce que l'Eurométropole de Strasbourg accorde sa garantie sur le rallongement sollicité par la Société mulhousienne des cités ouvrières (SOMCO) auprès de la Caisse des dépôts et consignations, car l'engagement en terme de volume reste le même (les encours des prêts mentionnés dans les avenants correspondent aux montants des encours de suivi de prêts garantis par la collectivité).

La Société mulhousienne des cités ouvrières (SOMCO) a sollicité la Caisse des dépôts et consignations, qui a accepté, le rallongement de la durée de la dette selon de nouvelles caractéristiques financières du (des) prêt(s) référencé(s) en annexe(s) à la présente délibération, initialement garantis par l'Eurométropole de Strasbourg.

L'Eurométropole de Strasbourg est sollicitée en vue d'apporter sa garantie pour le remboursement de ladite (desdites) lignes de prêts réaménagé(s).

Il est proposé au Conseil de l'Eurométropole d'accéder à cette demande.

Je vous demande de bien vouloir adopter le projet de délibération suivant :

Le Conseil
vu la délibération du Conseil CUS du 20 mars 2009 concernant les modalités financières des aides à la pierre au titre du Plan de Cohésion Sociale ;
vu la délibération du Conseil de l'Eurométropole de Strasbourg du 26 juin 2015 concernant l'extension des garanties d'emprunts accordées par l'Eurométropole de Strasbourg aux opérations de logement social;
vu l'article 2298 du Code civil ;
vu les articles L 2252-1 et 2252-2 du Code général des collectivités territoriales ;
vu les articles L 5111-4 et L 5215-1 et suivants du Code général des collectivités territoriales ;
vu l'avenant n° 79183 aux lignes de prêt N° 1206468,1206470, 1206473, 1206484, 1227314, 1227396 en annexe signé entre la Société mulhousienne des cités ouvrières (SOMCO), ci-après l'emprunteur et la Caisse des dépôts et consignations ;
vu l'avis de la Commission thématique
sur proposition de la Commission plénière
après en avoir délibéré
approuve

*la réitération par l'assemblée délibérante de l'Eurométropole de Strasbourg de sa garantie pour le remboursement de chaque Ligne du Prêt Réaménagée, initialement contracté par la Société mulhousienne des cités ouvrières (SOMCO) auprès de la Caisse des dépôts et consignations, selon les conditions définies ci-dessous et référencées à l'Annexe « **Caractéristiques Financières des Lignes du Prêt Réaménagées** ».*

La garantie est accordée pour chaque Ligne du Prêt Réaménagée, à hauteur de la quotité indiquée à l'Annexe précitée, et ce jusqu'au complet remboursement des sommes dues (en principal, majoré des intérêts, intérêts compensateurs ou différés, y compris toutes commissions, pénalités ou indemnités pouvant être dues notamment en cas de remboursement anticipé) ou les intérêts moratoires qu'il aurait encourus au titre du (des) prêt(s) réaménagé(s).

*Les nouvelles caractéristiques financières de la (des) Ligne(s) du Prêt réaménagée(s) sont indiquées, pour chacune d'entre elles, à l'Annexe « **Caractéristiques Financières des Lignes du Prêt Réaménagées** » qui fait partie intégrante de la présente délibération.*

Concernant la(les) Ligne(s) du Prêt Réaménagée(s) à taux révisables indexée sur le taux du Livret A, le taux du Livret A effectivement appliqué à ladite (auxdites) Ligne(s) du Prêt réaménagée(s) sera celui en vigueur à la date de valeur du réaménagement.

Les caractéristiques financières modifiées s'appliquent à chaque Ligne du Prêt Réaménagée référencée à l'Annexe à compter de la date d'effet de l'avenant constatant le réaménagement et jusqu'au complet remboursement des sommes dues.

A titre indicatif, le taux du Livret A au 12/06/2018 est de 0,75%.

La garantie de la collectivité est accordée jusqu'au complet remboursement des sommes contractuellement dues par la Société mulhousienne des cités ouvrières (SOMCO), dont il ne se serait pas acquitté à la date d'exigibilité.

Sur notification de l'impayé par lettre simple de la Caisse des dépôts et consignations, l'Eurométropole de Strasbourg s'engage à se substituer à la Société mulhousienne des cités ouvrières (SOMCO) pour son paiement, en renonçant au bénéfice de discussion et sans jamais opposer le défaut de ressources nécessaires à ce règlement.

L'Eurométropole de Strasbourg s'engage jusqu'au complet remboursement des sommes contractuellement dues à libérer, en cas de besoin, des ressources suffisantes pour en couvrir les charges ;

décide

le droit de réservation de 5 ou 10 % du nombre de logements dont le calcul final se fera sur la base du volume global de logements ayant fait l'objet d'une délibération accordant une garantie d'emprunt de l'Eurométropole de Strasbourg durant l'année 2018.

Cette clause ne concerne pas la Caisse des dépôts et consignations ;

autorise

le Président, ou son-sa représentant(e) à signer toute convention avec la Société mulhousienne des cités ouvrières (SOMCO), à exécuter la présente délibération (la convention de réservation de logements locatifs sociaux en contrepartie de la garantie des emprunts n'est pas opposable à la Caisse des dépôts et consignations en cas de mise en jeu de la garantie) et à intervenir à (aux) avenant(s)qui sera ou seront passés entre la Caisse des dépôts et consignations et la Société mulhousienne des cités ouvrières (SOMCO).

Adopté le 23 novembre 2018
par le Conseil de l'Eurométropole de Strasbourg

Rendu exécutoire après
transmission au Contrôle de Légalité préfectoral
et affichage au Centre Administratif
Le 26 novembre 2018

GROUPE

www.groupecaissedesdepots.fr

ÉTABLISSEMENT PUBLIC
DIRECTION DES FONDS D'ÉPARGNE

AVENANT DE REAMENAGEMENT

N° 79183

ENTRE

000107611 - SOCIETE MULHOUSIENNE DES CITES OUVRIERES

ET

LA CAISSE DES DÉPÔTS ET CONSIGNATIONS

PR0084-PR0076 V1.22.3 page 1/17
Dossier réaménagement n° R068748 Emprunteur n° 000107611

MK

Caisse des dépôts et consignations
27 RUE JEAN WENGER VALENTIN - BP 20017 - 67080 STRASBOURG CEDEX - Tél : 03 88 52 45 46 -
Télécopie : 03 88 52 92 50
grand-est@caissedesdepots.fr

GROUPE

www.groupecaissedesdepots.fr

ÉTABLISSEMENT PUBLIC
DIRECTION DES FONDS D'ÉPARGNE

AVENANT DE REAMENAGEMENT N° 79183

Entre

SOCIETE MULHOUSIENNE DES CITES OUVRIERES, SIREN n°: 945753531, sis(e) 20 PORTE DU MIROIR BP 1271 68055 MULHOUSE CEDEX 1,

Ci-après indifféremment dénommé(e) « » ou **« l'Emprunteur »**,

DE PREMIÈRE PART,

et :

LA CAISSE DES DÉPÔTS ET CONSIGNATIONS, établissement spécial créé par la loi du 28 avril 1816, codifiée aux articles L. 518-2 et suivants du Code monétaire et financier, sise 56 rue de Lille, 75007 PARIS,

Ci-après indifféremment dénommée **« la Caisse des Dépôts »**, **« la CDC »** ou **« le Prêteur »**

DE DEUXIÈME PART,

Indifféremment dénommé(e)s **« les Parties »** ou **« la Partie »**

MK

Caisse des dépôts et consignations
27 RUE JEAN WENGER VALENTIN - BP 20017 - 67080 STRASBOURG CEDEX - Tél : 03 88 52 45 46 -
Télécopie : 03 88 52 92 50
grand-est@caissedesdepots.fr

ÉTABLISSEMENT PUBLIC
DIRECTION DES FONDS D'ÉPARGNE

SOMMAIRE

PREAMBULE		P.4
ARTICLE 1	OBJET DE L'AVENANT	P.4
ARTICLE 2	DUREE	P.4
ARTICLE 3	CONDITIONS DE PRISE D'EFFET, DATE LIMITE DE VALIDITE DE L'AVENANT ET DATE DE VALEUR DU REAMENAGEMENT	P.4
ARTICLE 4	MODIFICATION DES CARACTERISTIQUES FINANCIERES INITIALES	P.5
ARTICLE 5	DEFINITIONS	P.5
ARTICLE 6	DETERMINATION DES TAUX	P.8
ARTICLE 7	CALCUL ET PAIEMENT DES INTERETS	P.9
ARTICLE 8	AMORTISSEMENT ET REMBOURSEMENT DU CAPITAL	P.10
ARTICLE 9	REGLEMENT DES ECHEANCES	P.10
ARTICLE 10	COMMISSIONS, FRAIS ET ACCESSOIRES	P.10
ARTICLE 11	DECLARATIONS ET ENGAGEMENTS DE L'EMPRUNTEUR	P.11
ARTICLE 12	GARANTIES	P.13
ARTICLE 13	REMBOURSEMENTS ANTICIPES ET LEURS CONDITIONS FINANCIERES	P.13
ARTICLE 14	RETARD DE PAIEMENT - INTERETS MORATOIRES	P.16
ARTICLE 15	ELECTION DE DOMICILE ET ATTRIBUTION DE COMPETENCE	P.16
ANNEXE 1	MODIFICATION DES CARACTERISTIQUES FINANCIERES DES LIGNES DU PRET REAMENAGEES	
ANNEXE 2	COMMISSION, FRAIS ET ACCESSOIRES	

LES ANNEXES SONT UNE PARTIE INDISSOCIABLE DU PRESENT AVENANT

PR0084-PR0076 V1.22.3 page 3/17
Dossier réaménagement n° R0687748 Emprunteur n° 000107611

AG MK

ÉTABLISSEMENT PUBLIC
DIRECTION DES FONDS D'ÉPARGNE

PREAMBULE

Il est préalablement rappelé ce qui suit :

L'Emprunteur sollicite du Prêteur le réaménagement de chaque Ligne du Prêt référencée dans l'Annexe **« Modification des Caractéristiques Financières des Lignes du Prêt Réaménagées »**.

Les parties aux présentes déclarent parfaitement connaître chaque Contrat de Prêt Initial et se dispensent mutuellement d'en rappeler plus amplement les termes.

Les dispositions du présent avenant se substituent aux dispositions de chaque Contrat de Prêt Initial sans qu'il y ait toutefois novation des obligations qui en résultent pour les Parties.

Les autres clauses et conditions de chaque Contrat de Prêt Initial non modifiées par le présent avenant demeurent valables et en vigueur jusqu'à l'expiration ou la résiliation de ceux-ci.

En cas de contradiction entre les stipulations de chaque Contrat de Prêt Initial et celles du présent avenant, les stipulations du présent avenant prévalent.

ARTICLE 1 OBJET DE L'AVENANT

Le présent avenant consiste à réaménager, selon les nouvelles caractéristiques et modalités financières fixées ci-après, chaque Ligne du Prêt référencée aux Annexes **« Modification des Caractéristiques Financières des Lignes du Prêt Réaménagées »** et **« Commissions, Frais et Accessoires »**.

ARTICLE 2 DUREE

Le présent avenant entre en vigueur suivant les dispositions de l'Article **« Conditions de Prise d'Effet, Date Limite de Validité de l'Avenant et Date de Valeur du Réaménagement »** pour une durée totale allant jusqu'au complet remboursement des sommes contractuellement dues.

ARTICLE 3 CONDITIONS DE PRISE D'EFFET, DATE LIMITE DE VALIDITE DE L'AVENANT ET DATE DE VALEUR DU REAMENAGEMENT

Le présent avenant et ses annexes devront être retournés dûment complétés, paraphés et signés au Prêteur.

L'Avenant prendra effet à la date de réception, par le Prêteur, de l'Avenant signé par l'ensemble des Parties et après réalisation, à la satisfaction du Prêteur, des conditions ci-après mentionnées.

A défaut de réalisation de ces conditions à la date du **12/06/2019**, le Prêteur pourra considérer le présent avenant comme nul et non avenu.

La prise d'effet du présent avenant est donc subordonnée à la réalisation de(s) condition(s) suivante(s) :

- la production de(s) acte(s) conforme(s) habilitant le représentant de l'Emprunteur à intervenir au présent avenant ;

MK

Caisse des dépôts et consignations
27 RUE JEAN WENGER VALENTIN - BP 20017 - 67080 STRASBOURG CEDEX - Tél : 03 88 52 45 46 -
Télécopie : 03 88 52 92 50
grand-est@caissedesdepots.fr

- la production de la ou des pièces relatives aux garanties d'emprunt telles que prévues à l'article « **Garanties** » ;

Sous réserve de la prise d'effet du présent avenant, les Parties conviennent que la Date de Valeur du Réaménagement est fixée au **01/07/2018**.

ARTICLE 4 MODIFICATION DES CARACTERISTIQUES FINANCIERES INITIALES

Les caractéristiques financières initiales de chaque Ligne du Prêt Réaménagée, dont le détail figure à l'Annexe « **Modification des Caractéristiques Financières des Lignes du Prêt Réaménagées** », ont fait l'objet du réaménagement suivant :

- modification de la durée résiduelle à date de valeur

- modification de la marge sur Index

- modification du taux plafond de la progressivité des échéances

- modification des conditions de remboursement anticipé volontaire

Les caractéristiques financières ainsi réaménagées s'appliquent à compter de la Date de Valeur du Réaménagement, pour chaque Ligne du Prêt référencée à l'Annexe « **Modification des Caractéristiques Financières des Lignes du Prêt Réaménagées** », au montant des capitaux restant dus et, le cas échéant, au stock d'intérêts et ce, jusqu'au complet remboursement des sommes dues.

Le détail de ces sommes pour chaque Ligne du Prêt Réaménagée figure à l'Annexe « **Commissions, Frais et Accessoires** » du présent avenant.

ARTICLE 5 DEFINITIONS

Pour l'interprétation et l'application du présent avenant, les termes et expressions ci-après auront la signification suivante :

L' « **Avenant** » désigne le présent avenant de réaménagement avec ses annexes, qui en font partie intégrante.

Le « **Contrat de Prêt Initial** » désigne le contrat de prêt, ses annexes et ses avenants éventuels en vigueur.

La « **Courbe de Taux de Swap Euribor** » désigne la courbe formée par la structure par termes des taux de swap Euribor. Ces taux sont (i) publiés pour différentes maturités sur la page Bloomberg <IRSB 19> (taux swap « mid » correspondant à la moyenne entre le taux demandé ou « bid » et le taux offert ou « ask »), taux composites Bloomberg pour la Zone euro, disponibles pour les maturités allant de 1 à 50 ans, ou en cas de cessation de publication sur cette page, toute autre page Bloomberg [ou Reuters ou autres contributeurs financiers agréés] qui serait notifiée par le Prêteur à l'Emprunteur ou (ii), en cas d'absence de publication pour une maturité donnée, déterminés par interpolation linéaire réalisée à partir du taux de swap publié pour une durée immédiatement inférieure et de celui publié pour une durée immédiatement supérieure.

AG MK

Caisse des dépôts et consignations
27 RUE JEAN WENGER VALENTIN - BP 20017 - 67080 STRASBOURG CEDEX - Tél : 03 88 52 45 46 -
Télécopie : 03 88 52 92 50
grand-est@caissedesdepots.fr

La « **Courbe de Taux de Swap Inflation** » désigne la courbe formée par la structure par termes des taux de swap inflation. Ces taux sont (i) publiés pour différentes maturités sur les pages Bloomberg (taux de swap « mid » correspondant à la moyenne entre le taux demandé ou « bid » et le taux offert ou « ask ») à l'aide des codes <FRSWI1 Index> à <FRSWI50 Index> (taux London composite swap zéro coupon pour l'inflation hors tabac, disponibles pour des maturités allant de 1 à 50 ans) ou en cas de cessation de publication sur ces pages, toutes autres pages Bloomberg [ou Reuters ou autres contributeurs financiers agréés] ; qui seraient notifiées par le Prêteur à l'Emprunteur ou (ii), en cas d'absence de publication pour une maturité donnée, déterminés par interpolation linéaire réalisée à partir du taux de swap publié pour une durée immédiatement inférieure et de celui publié pour une durée immédiatement supérieure.

La « **Date de Première Echéance de la Ligne du Prêt Réaménagée** » correspond à la date de première échéance directement postérieure à la Date de Valeur du Réaménagement.

La « **Date de Valeur du Réaménagement** » correspond à la date à laquelle les nouvelles caractéristiques financières de la (ou des) Ligne(s) du Prêt Réaménagée(s) s'appliquent.

Les « **Dates d'Echéances** » correspondent, pour une Ligne du Prêt Réaménagée, aux dates de paiement des intérêts et/ou de remboursement du capital pendant la Phase d'Amortissement.

La « **Date d'Effet** » du présent avenant est la date de réception par le Prêteur, de l'Avenant signé par l'ensemble des Parties et ce, dès lors que la (ou les) condition(s) stipulée(s) à l'Article « **Conditions de Prise d'Effet, Date Limite de Validité de l'Avenant et Date de Valeur du Réaménagement** » a (ont) été remplie(s).

La « **Durée Résiduelle de la Ligne du Prêt Réaménagée** » désigne la durée comprise entre la Date de Valeur du Réaménagement et la dernière Date d'Echéance.

La « **Garantie** » est une sureté accordée au Prêteur qui lui permet d'obtenir le paiement de sa créance en cas de défaillance de l'Emprunteur.

La « **Garantie publique** » désigne l'engagement par lequel une collectivité publique accorde sa caution à l'Emprunteur en garantissant au Prêteur le remboursement de la Ligne du Prêt Réaménagée en cas de défaillance de sa part.

L' « **Index** » désigne, pour une Ligne du Prêt Réaménagée, l'index de référence appliqué en vue de déterminer le taux d'intérêt.

L' « **Index Livret A** » désigne le taux du Livret A, exprimé sous forme de taux annuel, calculé par les pouvoirs publics sur la base de la formule en vigueur, décrite à l'article 3 du règlement n°86-13 modifié du 14 mai 1986 du Comité de la Règlementation Bancaire et Financière relatif à la rémunération des fonds reçus par les établissements de crédit.

A chaque Révision de l'Index, l'Emprunteur aura la faculté de solliciter du Prêteur la communication des informations utiles concernant la nouvelle valeur applicable à la prochaine date d'échéance. En cas de disparition ou de non-publication de l'Index, l'Emprunteur ne pourra remettre en cause ou retarder le paiement des échéances. Celles-ci continueront à être appelées aux Dates d'Echéances contractuelles, sur la base du dernier Index publié et seront révisées lorsque les nouvelles modalités de révision seront connues.

MK

Caisse des dépôts et consignations
27 RUE JEAN WENGER VALENTIN - BP 20017 - 67080 STRASBOURG CEDEX - Tél : 03 88 52 45 46 -
Télécopie : 03 88 52 92 50
grand-est@caissedesdepots.fr

ÉTABLISSEMENT PUBLIC
DIRECTION DES FONDS D'ÉPARGNE

Si le Livret A servant de base aux modalités de révision de taux vient à disparaître avant le complet remboursement de la Ligne du Prêt Réaménagée, de nouvelles modalités de révision seront déterminées par le Prêteur en accord avec les pouvoirs publics. Dans ce cas, tant que les nouvelles modalités de révision ne seront pas définies, l'Emprunteur ne pourra user de la faculté de rembourser par anticipation qu'à titre provisionnel; le décompte de remboursement définitif sera établi dès détermination des modalités de révision de remplacement.

Le « **Jour Ouvré** » désigne tout jour de la semaine autre que le samedi, le dimanche ou jour férié légal.

La « **Ligne du Prêt Réaménagée** » désigne le financement affecté à la réalisation d'une opération ou à une composante de celle-ci et qui fait l'objet du présent avenant de réaménagement. Son montant correspond au capital restant dû à la Date de Valeur du Réaménagement, et majoré, le cas échéant du stock d'intérêts.

Le « **Livret A** » désigne le produit d'épargne prévu par les articles L221-1 et suivants du Code monétaire et financier.

La « **Phase d'Amortissement pour une Ligne du Prêt Réaménagée** » désigne, pour chaque Ligne du Prêt Réaménagée, la période débutant à la Date de Valeur du Réaménagement, durant laquelle l'Emprunteur rembourse le capital prêté dans les conditions définies à l'Article « **Règlement des Echéances** » et allant jusqu'à la dernière Date d'Echéance.

La « **Révision** » consiste à prendre en compte la nouvelle valeur de l'index de référence selon les modalités de révision ci-dessous :

La « **Double Révisabilité Limitée (DL)** » signifie que, pour une Ligne du Prêt Réaménagée, en cas de variation de l'Index, le taux d'intérêt actuariel annuel et le taux de progressivité des échéances sont révisés. Toutefois, le taux de progressivité des échéances ne peut être inférieur à son taux plancher.

Le « **Taux de Swap EURIBOR** » désigne à un moment donné, en euro et pour une maturité donnée, le taux fixe in fine qui sera échangé contre l'Index EURIBOR constaté. Les Taux de Swap EURIBOR sont publiés pour différentes maturités sur la page Bloomberg <IRSB 19> (taux swap « ask » pour une cotation, « bid » dans les autres cas), taux composites Bloomberg pour la Zone euro, disponibles pour les maturités allant de 1 à 50 ans, ou en cas de cessation de publication sur cette page, toute autre page Bloomberg ou Reuters ou toute autre page publiée par un fournisseur de données financières qui serait notifiée par le Prêteur à l'Emprunteur.

Le « **Taux de Swap Inflation** » désigne, à un moment donné et pour une maturité donnée, le taux (exprimé en pourcentage ou en points de base par an) fixe zéro coupon (déterminé lors de la conclusion d'un Contrat de swap) qui sera échangé contre l'inflation cumulée sur la durée du swap (l'indice d'inflation est identique à celui servant de référence aux OATi, tel que publié sur les pages de l'Agence France Trésor). Les Taux de Swaps Inflation sont publiés pour différentes maturités sur les pages Bloomberg (taux de swap zéro coupon « ask » pour une cotation, « bid » dans les autres cas) à l'aide des codes <FRSWI1 Index> à <FRSWI50 Index> (taux London composite swap zéro coupon pour l'inflation hors tabac, disponibles pour des maturités allant de 1 à 50 ans) ou en cas de cessation de publication sur ces pages, toutes autres pages Bloomberg ou Reuters ou toute autre page publiée par un fournisseur de données financières qui seraient notifiées par le Prêteur à l'Emprunteur.

AG MK

Caisse des dépôts et consignations
27 RUE JEAN WENGER VALENTIN - BP 20017 - 67080 STRASBOURG CEDEX - Tél : 03 88 52 45 46 -
Télécopie : 03 88 52 92 50
grand-est@caissedesdepots.fr

La « **Valeur de Marché de la Ligne du Prêt Réaménagée** » désigne, pour une Ligne du Prêt Réaménagée, à une date donnée, la valeur actualisée de chacun des flux de Versements et de remboursements en principal et intérêts restant à courir.

Dans le cas d'un index révisable ou variable, les échéances seront recalculées sur la base de scénarios déterminés :
- sur la Courbe de Taux de Swap Euribor dans le cas de l'Index Euribor ;
- sur la Courbe de Taux de Swap Inflation dans le cas de l'Index Inflation ;
- sur une combinaison de la Courbe de Taux de Swap Euribor et de la Courbe de Taux de Swap Inflation, dans le cas des Index Livret A ou LEP.

Les échéances calculées sur la base du taux fixe ou des scénarios définis ci-dessus, sont actualisées sur la Courbe de Taux de Swap Euribor zéro coupon.

Les courbes utilisées sont celles en vigueur le jour du calcul des sommes dues.

ARTICLE 6 DETERMINATION DES TAUX

TAUX EFFECTIF GLOBAL DE CHAQUE LIGNE DU PRÊT REAMENAGEE

Le Taux Effectif Global (TEG), figurant à l'Annexe « **Commissions, Frais et Accessoires** », est donné en respect des dispositions de l'Article L. 313-4 du Code monétaire et financier.

Le TEG de chaque Ligne du Prêt Réaménagée est calculé pour leur durée totale sans remboursement anticipé, sur la base du taux d'intérêt initial auquel s'ajoutent les frais, commissions ou rémunérations de toute nature nécessaires à l'octroi du Prêt.

MODALITES D'ACTUALISATION DU TAUX VARIABLE

A chaque variation de l'Index, l'Emprunteur aura la faculté de solliciter du Prêteur la communication des informations utiles concernant les nouvelles valeurs applicables à la prochaine Date d'Echéance de chaque Ligne du Prêt Réaménagée.

Selon les caractéristiques propres à chaque Ligne du Prêt Réaménagée, l'actualisation du(des) taux applicables(s) s'effectue selon les modalités de révisions ci-après.

Le taux d'intérêt, et le cas échéant, les taux de progressivité de l'échéance indiqués à l'Annexe « **Modification des Caractéristiques Financières des Lignes du Prêt Réaménagées** », font l'objet d'une actualisation, à la Date de Valeur du Réaménagement, en cas de variation de l'Index.

La valeur actualisée est calculée par application des formules de Révision indiquées ci-après.

MK

Caisse des dépôts et consignations
27 RUE JEAN WENGER VALENTIN - BP 20017 - 67080 STRASBOURG CEDEX - Tél : 03 88 52 45 46 -
Télécopie : 03 88 52 92 50
grand-est@caissedesdepots.fr

ÉTABLISSEMENT PUBLIC
DIRECTION DES FONDS D'ÉPARGNE

MODALITES DE REVISION DU TAUX VARIABLE

Pour chaque Ligne du Prêt Réaménagée révisée selon la modalité «Double Révisabilité Limitée» avec un plancher à 0%, le taux d'intérêt actuariel annuel (I) et le taux annuel de progressivité calculé (P) indiqués à l'Annexe **« Modification des Caractéristiques Financières des Lignes du Prêt Réaménagées »** et actualisés comme indiqué ci-dessus, sont révisés à la date de début de la Phase d'Amortissement puis à chaque Date d'Echéance de la Ligne du Prêt Réaménagée, dans les conditions ci-après définies :

- Le taux d'intérêt révisé (I') de la Ligne du Prêt est déterminé selon la formule : I' = T + M
Où T désigne le taux de l'Index en vigueur à la date de Révision et M la marge fixe sur Index prévue à l'Annexe **« Modification des Caractéristiques Financières des Lignes du Prêt Réaménagées »** en vigueur à la Date d'Echéance de la Ligne du Prêt Réaménagée.

Le taux ainsi calculé correspond au taux actuariel annuel pour la durée de la Ligne du Prêt Réaménagée restant à courir. Il s'applique au capital restant dû et, le cas échéant, à la part des intérêts dont le règlement a été différé.

- Le taux annuel de progressivité révisé (P') des échéances est déterminé selon la formule : P' = (1+I') (1+P) / (1+I) - 1

Si le résultat calculé selon la formule précédente est négatif, P' est alors égal à 0%.

Les taux révisés s'appliquent au calcul des échéances relatives à la Phase d'Amortissement restant à courir.
En tout état de cause le taux d'intérêt de chaque Ligne du Prêt Réaménagée ne saurait être négatif, le cas échéant il sera ramené à 0%.

ARTICLE 7 CALCUL ET PAIEMENT DES INTERETS

Pour chaque Ligne du Prêt Réaménagée, les intérêts dus au titre de la période comprise entre deux Dates d'Echéances sont déterminés selon la ou les méthodes de calcul décrites ci-après.

Où (I) désigne les intérêts calculés à terme échu, (K) le capital restant dû au début de la période majoré, le cas échéant, du stock d'intérêts et (t) le taux d'intérêt annuel sur la période et *nbm* le nombre de mois compris entre deux Dates d'échéances.

- Méthode de calcul selon un mode équivalent et une base « Base 365 » :

$$I = K \times [(1 + t)^{(nbm / 12)} - 1]$$

La base de calcul « Base 365 » suppose que l'on considère que tous les mois comportent 365/12ème jours et que l'année comporte 365 jours.

Lors de la Date de Première Echéance de la Ligne du Prêt Réaménagée, les intérêts dus seront déterminés prorata temporis pour tenir compte, en considérant que l'année comporte le nombre de jours décrit dans la base de calcul des intérêts, du nombre de jours exact écoulé entre la Date de Valeur du Réaménagement et ladite Date de Première Echéance.

AG MK

Caisse des dépôts et consignations
27 RUE JEAN WENGER VALENTIN - BP 20017 - 67080 STRASBOURG CEDEX - Tél : 03 88 52 45 46 -
Télécopie : 03 88 52 92 50
grand-est@caissedesdepots.fr

De la même manière, les intérêts dus au titre de la période comprise entre deux Dates d'Echéances de chaque Ligne du Prêt Réaménagée seront déterminés selon les méthodes de calcul décrites ci-dessus et compte tenu des modalités définies à l'Annexe « **Modification des Caractéristiques Financières des Lignes du Prêt Réaménagées** ».

ARTICLE 8 AMORTISSEMENT ET REMBOURSEMENT DU CAPITAL

Pour chaque Ligne du Prêt Réaménagée, l'amortissement du capital se fera selon le(s) profil(s) d'amortissement ci-après.

Lors de l'établissement du tableau d'amortissement d'une Ligne du Prêt Réaménagée avec un profil «Amortissement déduit (intérêts différés)», les intérêts et l'échéance sont prioritaires sur l'amortissement de la Ligne du Prêt Réaménagée. Ce dernier se voit déduit et son montant correspond à la différence entre le montant de l'échéance et celui des intérêts.

La séquence d'échéance est fonction du taux de progressivité calculé des échéances mentionné à l'Annexe « **Modification des Caractéristiques Financières des Lignes du Prêt Réaménagées** » et de l'Article « **Détermination des Taux** ».

Si les intérêts sont supérieurs à l'échéance, alors la différence entre le montant des intérêts et de l'échéance constitue les intérêts différés. Le montant amorti au titre de la période est donc nul.

ARTICLE 9 REGLEMENT DES ECHEANCES

L'emprunteur paie, à chaque Date d'Echéance, le montant correspondant au remboursement du capital et au paiement des intérêts dus. Ce montant est déterminé selon les modalités définies à l'Annexe « **Modification des Caractéristiques Financières des Lignes du Prêt Réaménagées** ».

Le tableau d'amortissement de chaque Ligne du Prêt Réaménagée indique le capital restant dû et la répartition des échéances entre capital et intérêts, et le cas échéant du stock d'intérêts.

Les paiements font l'objet d'un prélèvement automatique au bénéfice du Prêteur. Ce prélèvement est effectué conformément à l'autorisation signée par l'Emprunteur à cet effet.

Les sommes dues par les Emprunteurs ayant l'obligation d'utiliser le réseau des comptables publics font l'objet d'un prélèvement selon la procédure du débit d'office. Elles sont acquittées auprès du Caissier Général de la Caisse des Dépôts à Paris.

Les paiements sont effectués de sorte que les fonds parviennent effectivement au Caissier Général au plus tard le jour de l'échéance ou le premier Jour Ouvré suivant celui de l'échéance si ce jour n'est pas un Jour Ouvré.

ARTICLE 10 COMMISSIONS, FRAIS ET ACCESSOIRES

Au titre du présent réaménagement, l'Emprunteur sera redevable d'une commission de réaménagement de 0,03% calculée sur le capital restant dû à la Date de Valeur du Réaménagement, y compris sur le stock d'intérêts, avec un minimum de 300 € et dans la limite de 50 000 €.

Cette commission de réaménagement, exigible à la Date de Valeur du Réaménagement, sera prélevée intégralement et restera définitivement acquise au Prêteur.

MK

Caisse des dépôts et consignations
27 RUE JEAN WENGER VALENTIN - BP 20017 - 67080 STRASBOURG CEDEX - Tél : 03 88 52 45 46 -
Télécopie : 03 88 52 92 50
grand-est@caissedesdepots.fr

Tous les commissions, frais et accessoires dus au titre du présent réaménagement sont détaillés à l'Annexe **« Commission, Frais et Accessoires »** et seront exigibles lors de la prise d'effet de l'Avenant de réaménagement.

ARTICLE 11 DECLARATIONS ET ENGAGEMENTS DE L'EMPRUNTEUR

Les déclarations et engagements de l'Emprunteur énoncés au sein de chaque Contrat de Prêt Initial et non modifiés par le présent avenant demeurent valables et en vigueur jusqu'à l'expiration ou la résiliation de ceux-ci.

Déclarations de l'Emprunteur :

L'Emprunteur déclare et garantit au Prêteur :

- avoir pris connaissance de toutes les dispositions et pièces formant le présent Avenant et les accepter ;

- la sincérité des documents transmis et notamment de la certification des documents comptables fournis et l'absence de toute contestation à leur égard ;

- qu'il n'est pas en état de cessation de paiement et ne fait pas l'objet d'aucune procédure collective ;

- la conformité des décisions jointes aux originaux ;

- qu'il a été informé que le Prêteur pourra céder et/ou transférer tout ou partie de ses droits et obligations sans que son accord ne soit préalablement requis.

Engagements de l'Emprunteur:

Sous peine de déchéance du terme et jusqu'au complet remboursement de chaque Contrat de Prêt Initial, l'Emprunteur s'engage à :

- rembourser chaque Contrat de Prêt Initial, aux Dates d'Echéances convenues ;

- présenter au Prêteur un exemplaire des polices d'assurance en cours couvrant le bien financé au moyen de chaque Contrat de Prêt Initial, et ce à première réquisition ;

- ne pas consentir, sans l'accord préalable du Prêteur, de Garantie sur le foncier et les immeubles financés, pendant toute la durée de remboursement de chaque Contrat de Prêt Initial, à l'exception de celles qui pourraient être prises, le cas échéant, par le(s) garant(s) en contrepartie de l'engagement constaté par l'Article **« Garanties »** du présent avenant ;

- apporter, le cas échéant, les fonds propres nécessaires à l'équilibre financier de l'opération ;

- informer préalablement (et au plus tard dans le mois précédant l'évènement) le Prêteur et obtenir son accord sur tout projet :
  - de transformation de son statut, ou de fusion, absorption, scission, apport partiel d'actif, transfert universel de patrimoine ou toute autre opération assimilée ;
  - de modification relative à son actionnariat de référence et à la répartition de son capital social telle que cession de droits sociaux ou entrée au capital d'un nouvel associé/actionnaire ;
  - de signature ou de modification d'un pacte d'associés ou d'actionnaires, et plus spécifiquement s'agissant des SA d'HLM au sens des dispositions de l'article L.422-2-1 du Code de la construction et de l'habitation ;

AG MK

Caisse des dépôts et consignations
27 RUE JEAN WENGER VALENTIN - BP 20017 - 67001 STRASBOURG CEDEX - Tél : 03 88 52 45 46 -
Télécopie : 03 88 52 92 50
grand-est@caissedesdepots.fr

- maintenir, pendant toute la durée de chaque Contrat de Prêt Initial, la vocation sociale de la ou les opérations financées et justifier du respect de cet engagement par l'envoi, au Prêteur, d'un rapport annuel d'activité ;

- produire à tout moment au Prêteur, sur sa demande, les documents financiers et comptables des trois derniers exercices clos ainsi que, le cas échéant, un prévisionnel budgétaire ou tout ratio financier que le Prêteur jugera utile d'obtenir ;

- fournir, soit sur sa situation, soit sur les projets financés, tout renseignement et document budgétaire ou comptable à jour que le Prêteur peut être amené à lui réclamer notamment, une prospective actualisée mettant en évidence sa capacité à moyen et long terme à faire face aux charges générées par le projet, et à permettre aux représentants du Prêteur de procéder à toutes vérifications qu'ils jugeraient utiles ;

- informer, le cas échéant, le Prêteur sans délai, de toute décision tendant à déférer les délibérations de l'assemblée délibérante de l'Emprunteur autorisant le réaménagement de la Ligne du Prêt et ses modalités devant toute juridiction, de même que du dépôt de tout recours à l'encontre d'un acte détachable du présent avenant ;

- informer, le cas échéant, le Prêteur, sans délai, de la survenance de toute procédure précontentieuse, contentieuse, arbitrale ou administrative devant toute juridiction ou autorité quelconque ;

- informer préalablement, le cas échéant, le Prêteur de tout objet de nantissement de ses parts sociales ou actions ;

- informer, dès qu'il en a connaissance, le Prêteur de la survenance de tout évènement visé à l'Article « **Remboursements Anticipés et Leurs Conditions Financières** ».

MK

Caisse des dépôts et consignations
27 RUE JEAN WENGER VALENTIN - BP 20017 - 67080 STRASBOURG CEDEX - Tél : 03 88 52 45 46 -
Télécopie : 03 88 52 92 50
grand-est@caissedesdepots.fr

ARTICLE 12 GARANTIES

Le remboursement du capital et le paiement des intérêts ainsi que toutes les sommes contractuellement dues ou devenues exigibles au titre du présent avenant sont garanties comme suit :

N° Ligne du Prêt	Type de garantie	Dénomination du garant ou Désignation de la garantie	Quotité garantie en %
Avant réaménagement			
1227396	Collectivités locales	L'EUROMETROPOLE DE STRASBOURG	100,00
1206470	Collectivités locales	L'EUROMETROPOLE DE STRASBOURG	100,00
1206468	Collectivités locales	L'EUROMETROPOLE DE STRASBOURG	100,00
1206484	Collectivités locales	L'EUROMETROPOLE DE STRASBOURG	100,00
1227314	Collectivités locales	L'EUROMETROPOLE DE STRASBOURG	100,00
1206473	Collectivités locales	L'EUROMETROPOLE DE STRASBOURG	100,00
Après réaménagement			
1227396	Collectivités locales	L'EUROMETROPOLE DE STRASBOURG	100,00
1206470	Collectivités locales	L'EUROMETROPOLE DE STRASBOURG	100,00
1206468	Collectivités locales	L'EUROMETROPOLE DE STRASBOURG	100,00
1206484	Collectivités locales	L'EUROMETROPOLE DE STRASBOURG	100,00
1227314	Collectivités locales	L'EUROMETROPOLE DE STRASBOURG	100,00
1206473	Collectivités locales	L'EUROMETROPOLE DE STRASBOURG	100,00

Le Garant s'engage, pendant toute la durée du(des) Contrat(s) de Prêt Initial(Initiaux), au cas où l'Emprunteur, pour quelque motif que ce soit, ne s'acquitterait pas de toutes sommes contractuellement dues ou devenues exigibles, à en effectuer le paiement en ses lieu et place et sur simple demande du Prêteur, sans pouvoir exiger que celui-ci discute au préalable les biens de l'Emprunteur défaillant.

L'engagement de ce dernier porte sur la totalité du présent avenant et de chaque Contrat de Prêt Initial contracté par l'Emprunteur.

ARTICLE 13 REMBOURSEMENTS ANTICIPES ET LEURS CONDITIONS FINANCIERES

Les remboursements anticipés et leurs conditions financières prévus au sein de chaque Contrat de Prêt Initial non modifiés par le présent avenant demeurent valables et en vigueur jusqu'à l'expiration ou la résiliation de ceux-ci.

Tout remboursement anticipé devra être accompagné du paiement, le cas échéant, du stock d'intérêts correspondants. Ce montant sera calculé au prorata des capitaux remboursés en cas de remboursement partiel.

AG M.

Caisse des dépôts et consignations
27 RUE JEAN WENGER VALENTIN - BP 20017 - 67080 STRASBOURG CEDEX - Tél : 03 88 52 45 46 -
Télécopie : 03 88 52 92 50
grand-est@caissedesdepots.fr

Tout remboursement anticipé doit être accompagné du paiement des intérêts courus contractuels correspondants.
Le paiement des intérêts courus sur les sommes ainsi remboursées par anticipation, sera effectué dans les conditions définies à l'Article **« Calcul et Paiement des Intérêts »**.

Le remboursement anticipé partiel ou total du Prêt, qu'il soit volontaire ou obligatoire, donnera lieu, au règlement par l'Emprunteur d'une indemnité dont les modalités de calcul sont détaillées selon les différents cas, au sein du présent Article.
L'indemnité perçue par le Prêteur est destinée à compenser le préjudice financier résultant du remboursement anticipé du Prêt avant son terme, au regard de la spécificité de la ressource prêtée et de son replacement sur les marchés financiers.

L'Emprunteur reconnaît avoir été informé des conditions financières des remboursements anticipés et en accepte les dispositions.

13.1 REMBOURSEMENTS ANTICIPES VOLONTAIRES

13.1.1 Conditions des demandes de remboursements anticipés volontaires

Pour chaque Ligne du Prêt Réaménagée comportant une indemnité actuarielle, dont les modalités de calculs sont stipulées ci-après, l'Emprunteur a la faculté d'effectuer, en Phase d'Amortissement, des remboursements anticipés volontaires totaux ou partiels à chaque Date d'Echéance moyennant un préavis de quarante-cinq (45) jours calendaires avant la date de remboursement anticipé volontaire souhaitée. Les remboursements anticipés volontaires sont pris en compte pour l'échéance suivante si le Versement effectif des sommes est constaté par le Prêteur auprès du Caissier Général au moins deux mois avant cette échéance.

La date du jour de calcul des sommes dues est fixée quarante (40) jours calendaires avant la date de remboursement anticipé volontaire souhaitée.

Toute demande de remboursement anticipé volontaire doit indiquer, pour chaque Ligne du Prêt Réaménagée, la date à laquelle doit intervenir le remboursement anticipé volontaire, le montant devant être remboursé par anticipation et préciser la ou les Lignes du Prêt Réaménagées sur lesquelles ce(s) remboursement(s) anticipé(s) doit(doivent) intervenir.

Le Prêteur lui adressera, trente-cinq (35) jours calendaires avant la date souhaitée pour le remboursement anticipé volontaire, le montant de l'indemnité de remboursement anticipé volontaire calculé selon les modalités détaillées ci-après au présent article.

L'Emprunteur devra confirmer le remboursement anticipé volontaire par courriel ou par télécopie dans les cinq (5) jours calendaires qui suivent la réception du calcul de l'indemnité de remboursement anticipé volontaire.

Sa confirmation vaut accord irrévocable des Parties sur le montant total du remboursement anticipé volontaire et du montant de l'indemnité.

13.1.2 Conditions financières des remboursements anticipés volontaires

Durant la Phase d'Amortissement, les remboursements anticipés volontaires donnent également lieu à la perception, par le Prêteur, d'une indemnité actuarielle dont le montant sera égal à la différence, uniquement lorsque celle-ci est positive, entre la Valeur de Marché de la Ligne du Prêt Réaménagée et le montant du capital remboursé par anticipation, augmenté des intérêts courus non échus dus à la date du remboursement anticipé.

MK

Caisse des dépôts et consignations
27 RUE JEAN WENGER VALENTIN - BP 20017 - 67080 STRASBOURG CEDEX - Tél : 03 88 52 45 46 -
Télécopie : 03 88 52 92 50
grand-est@caissedesdepots.fr

13.2 REMBOURSEMENTS ANTICIPES OBLIGATOIRES

13.2.1 Premier cas entrainant un remboursement anticipé obligatoire

Toutes sommes contractuellement dues au Prêteur au titre de chaque Contrat de Prêt Initial deviendront immédiatement exigibles en cas de:

- tous impayés à Date d'Echéance, ces derniers entraineront également l'exigibilité d'intérêts moratoires ;
- perte par l'Emprunteur de sa qualité le rendant éligible au(x) Contrat(s) de Prêt Initial(Initiaux) ;

- dévolution du bien financé à une personne non éligible au(x) Contrat(s) de Prêt Initial(Initiaux) et/ou non agréée par le Prêteur en raison de la dissolution, pour quelque cause que ce soit, de l'organisme Emprunteur ;

- vente de logement faite par l'Emprunteur au profit de personnes morales ne contractualisant pas avec la Caisse des Dépôts pour l'acquisition desdits logements ;

- non-respect par l'Emprunteur des dispositions règlementaires applicables aux logements locatifs sociaux définies, en métropole, par les articles R. 331-1 à R. 331-25 du Code de la construction et de l'habitation, et dans les départements d'outre-mer par les articles R. 372-2 à R. 372-19 dudit Code ;

- non-respect de l'un des engagements de l'Emprunteur énumérés à l'Article « **Déclarations et Engagements de l'Emprunteur** », ou en cas de survenance de l'un des événements suivants :
  - dissolution, liquidation judiciaire ou amiable, plan de cession de l'Emprunteur ou de l'un des associés de l'Emprunteur dans le cadre d'une procédure collective ;
  - la(les) Garantie(s) octroyée(s) ou réitérée(s) dans le cadre du présent avenant, cesse(nt) d'être valable(s) ou pleinement efficace(s), pour quelque cause que ce soit.

Les cas de remboursements anticipés obligatoires ci-dessus donneront lieu au paiement par l'Emprunteur, d'une pénalité égale à 7% du montant total des sommes exigibles par anticipation.

13.2.2 Deuxième cas entrainant un remboursement anticipé obligatoire

Toutes sommes contractuellement dues au Prêteur au titre de chaque Contrat de Prêt Initial deviendront immédiatement exigibles dans les cas suivants :

- démolition du bien immobilier financé par le(s) Contrat(s) de Prêt Initial(Initiaux), sauf dispositions législatives ou règlementaires contraires. Toutefois sous réserve de l'accord du Prêteur, le(s) Contrat(s) de Prêt Initial(Initiaux) pourra(pourront), le cas échéant, être transféré(s) à l'acquéreur ;

- extinction, pour quelque motif que ce soit, du titre conférant à l'Emprunteur des droits réels immobiliers sur le bien financé ;

- action judiciaire ou administrative tendant à modifier ou à annuler les autorisations administratives nécessaires à la réalisation de l'opération ;

- modification du statut juridique, du capital (dans son montant ou dans sa répartition), de l'actionnaire de référence, du pacte d'actionnaires ou de la gouvernance de l'Emprunteur, n'ayant pas obtenu l'accord préalable du Prêteur ;

- nantissement des parts sociales ou actions de l'Emprunteur.

AG MK

Caisse des dépôts et consignations
27 RUE JEAN WENGER VALENTIN - BP 20017 - 67080 STRASBOURG CEDEX - Tél : 03 88 52 45 46 -
Télécopie : 03 88 52 92 50
grand-est@caissedesdepots.fr

Les cas de remboursements anticipés obligatoires ci-dessus donneront lieu au paiement par l'Emprunteur, dans toute la mesure permise par la loi, d'une indemnité égale à un semestre d'intérêts sur les sommes remboursées par anticipation, calculée au taux de chaque Ligne du Prêt Réaménagée en vigueur à la date du remboursement anticipé.

13.2.3 Troisième cas entrainant un remboursement anticipé obligatoire

Donnent lieu au seul paiement des intérêts contractuels courus correspondants, les cas de remboursements anticipés suivants :

- vente de logement faite par l'Emprunteur au profit de personnes physiques ;

- vente de logement faite par l'Emprunteur au profit de personnes morales contractualisant avec la Caisse des Dépôts, dans les conditions d'octroies de cette dernière, pour l'acquisition desdits logements ;

- démolition pour vétusté et/ou dans le cadre de la politique de la ville (Zone ANRU).

Les cas de remboursements anticipés obligatoires ci-dessus ne donneront lieu au paiement d'aucune indemnité.

ARTICLE 14 RETARD DE PAIEMENT - INTERETS MORATOIRES

Toute somme due au titre de chaque Ligne de Prêt Réaménagée indexée sur le Livret A, non versée à la date d'exigibilité, porte intérêt de plein droit, à compter de cette date, au taux du Livret A majoré de 6% (600 points de base).

La date d'exigibilité des sommes remboursables par anticipation s'entend de la date du fait générateur de l'obligation de remboursement, quelle que soit la date à laquelle ce fait générateur a été constaté par le Prêteur.

La perception des intérêts de retard mentionnés au présent article ne constituera en aucun cas un octroi de délai de paiement ou une renonciation à un droit quelconque du Prêteur au titre de l'Avenant.

Sans préjudice de leur exigibilité à tout moment, les intérêts de retard échus et non-payés seront capitalisés avec le montant des impayés, s'ils sont dus pour au moins une année entière au sens de l'article 1154 du Code civil.

ARTICLE 15 ELECTION DE DOMICILE ET ATTRIBUTION DE COMPETENCE

Le présent Avenant est soumis au droit français.

Pour l'entière exécution des présentes et de leur suite, les Parties font élection de domicile, à leurs adresses ci-dessus mentionnées.

En cas de différends sur l'interprétation ou l'exécution des présentes, les Parties s'efforceront de trouver de bonne foi un accord amiable.

A défaut d'accord trouvé, tout litige sera porté devant les juridictions civiles parisiennes.

MK

Caisse des dépôts et consignations
27 RUE JEAN WENGER VALENTIN - BP 20017 - 67080 STRASBOURG CEDEX - Tél : 03 88 52 45 46 -
Télécopie : 03 88 52 92 50
grand-est@caissedesdepots.fr

GROUPE

Caisse des Dépôts

www.groupecaissedesdepots.fr

ÉTABLISSEMENT PUBLIC
DIRECTION DES FONDS D'ÉPARGNE

Fait en autant d'originaux que de signataires,

Le, 31.07.2018

Pour l'Emprunteur,

Civilité : Monsieur

Nom / Prénom : Girona André

Qualité : Directeur général

Dûment habilité(e) aux présentes

Cachet et Signature :

SOMCO
20, Porte du Miroir
BP 1271
68055 MULHOUSE CEDEX
03.89.46.20.20
Fax 03.89.56.22.95

Le, 06/07/18

Pour la Caisse des Dépôts,

Civilité :

Nom / Prénom : **Muriel KLINGLER**
Directrice territoriale Haut-Rhin

Qualité :

Dûment habilité(e) aux présentes

Cachet et Signature :

PR0084-PR0076 V1.22.3 page 17/17
Dossier réaménagement n° R0667/48 Emprunteur n° 000107811

GROUPE

Caisse des Dépôts

www.groupecaissedesdepots.fr

ÉTABLISSEMENT PUBLIC
DIRECTION DES FONDS D'ÉPARGNE
DIRECTION REGIONALE GRAND EST
Délégation de STRASBOURG

MODIFICATION DES CARACTERISTIQUES FINANCIERES DES LIGNES DU PRET REAMENAGEES

Ref. : Avenant de réaménagement n° 79183

Nombre de lignes du prêt réaménagées : 6

N° Ligne du Prêt / N° Contrat initial	Index	Marge sur Index phase amort.1 / phase amort.2	Taux d'intérêt (%) phase amort.1 / phase amort.2	Date de prochaine échéance	Durée résiduelle ou Durée Centrale (mois) Durée phase amort.1 / phase amort.2	Périodicité	Profil Amortissement	Tx Construction (%)	Durée plancher (année)	Durée plafond (année)	Stock d'intérêts (€)	CRD (€)	KRD (€)	Taux de Prog Echéances appliqué (%)	Taux de Prog Echéances calculé (%)	Taux de Prog Amort (%)	Modalité de révision	Condition de RA	Différé Amort (mois)	Différé total (mois)	Mode de calcul des intérêts	Base de calcul des intérêts
1206403 / -	Livret A	0,800 / -	LA+0,800 / -	01/03/2019	29,00 : 29,000 / -	A	Amortissement déduit (intérêts différés)	—	—	—	0,00	2 758 587,74	2 758 587,74	0,000	-1,456	0,000	DL	IF 6 MOIS LIMITEE A 3% DU KRD	0,00	0,00	E	Base 365
	Livret A	0,800 / 0,800	LA+0,800 / LA+0,800	01/03/2019	39,00 : 19,000 / 10,000	A	Amortissement déduit (intérêts différés)	—	—	—	0,00	2 758 587,74	2 758 587,74	0,000	-1,456	—	DL	IA SWAP (J-40)	0,00	0,00	E	Base 365
1206470 / -	Livret A	0,600 / -	LA+0,600 / -	01/03/2019	29,00 : 29,000 / -	A	Amortissement déduit (intérêts différés)	—	—	—	0,00	2 944 129,69	2 944 129,69	0,000	-1,456	0,000	DL	IF 6 MOIS LIMITEE A 3% DU KRD	0,00	0,00	E	Base 365
	Livret A	0,600 / -	LA+0,600 / -	01/03/2019	29,00 : 29,000 / -	A	Amortissement déduit (intérêts différés)	—	—	—	0,00	2 944 129,69	2 944 129,69	0,000	-1,456	—	DL	IA SWAP (J-40)	0,00	0,00	E	Base 365
1206473 / -	Livret A	0,610 / -	LA+0,610 / -	01/03/2019	29,00 : 29,000 / -	A	Amortissement déduit (intérêts différés)	—	—	—	0,00	3 441 435,86	3 441 435,86	0,000	-1,456	0,000	DL	IF 6 MOIS LIMITEE A 3% DU KRD	0,00	0,00	E	Base 365
	Livret A	0,610 / 0,610	LA+0,610 / LA+0,610	01/03/2019	39,00 : 19,000 / 10,000	A	Amortissement déduit (intérêts différés)	—	—	—	0,00	3 441 435,86	3 441 435,86	0,000	-1,456	—	DL	IA SWAP (J-40)	0,00	0,00	E	Base 365
1206484 / -	Livret A	0,600 / -	LA+0,600 / -	01/03/2019	29,00 : 29,000 / -	A	Amortissement déduit (intérêts différés)	—	—	—	0,00	1 387 539,49	1 387 539,49	0,000	-1,456	0,000	DL	IF 6 MOIS LIMITEE A 3% DU KRD	0,00	0,00	E	Base 365
	Livret A	0,600 / -	LA+0,600 / -	01/03/2019	39,00 : 19,000 / -	A	Amortissement déduit (intérêts différés)	—	—	—	0,00	1 387 539,49	1 387 539,49	0,000	-1,456	—	DL	IA SWAP (J-40)	0,00	0,00	E	Base 365
1227314 / -	Livret A	0,600 / -	LA+0,600 / -	01/10/2018	30,00 : 30,000 / -	A	Amortissement déduit (intérêts différés)	—	—	—	0,00	3 545 918,81	3 545 918,81	0,000	-1,456	0,000	DL	IF 6 MOIS LIMITEE A 3% DU KRD	0,00	0,00	E	Base 365
	Livret A	0,600 / 0,600	LA+0,600 / LA+0,600	01/10/2018	40,00 : 21,000 / 10,000	A	Amortissement déduit (intérêts différés)	—	—	—	0,00	3 545 918,81	3 545 918,81	0,000	-1,456	—	DL	IA SWAP (J-40)	0,00	0,00	E	Base 365
1227396 / -	Livret A	0,610 / -	LA+0,610 / -	01/10/2018	30,00 : 30,000 / -	A	Amortissement déduit (intérêts différés)	—	—	—	0,00	5 575 701,09	5 575 701,09	0,000	-1,456	0,000	DL	IF 6 MOIS LIMITEE A 3% DU KRD	0,00	0,00	E	Base 365
	Livret A	0,610 / 0,610	LA+0,610 / LA+0,610	01/10/2018	40,00 : 21,000 / 10,000	A	Amortissement déduit (intérêts différés)	—	—	—	0,00	5 575 701,09	5 575 701,09	0,000	-1,456	—	DL	IA SWAP (J-40)	0,00	0,00	E	Base 365
											0,00	19 631 312,56	19 631 312,56									

Caractéristiques financières avant réaménagement

Caractéristiques financières après réaménagement

409

MK AG

Caisse des dépôts et consignations
27 RUE JEAN WENGER VALENTIN - BP 20017 - 67080 STRASBOURG CEDEX - Tél : 03 88 52 45 46 - Télécopie : 03 88 52 92 50
grand-est@caissedesdepots.fr

PRJ064-PR0079 V1.5.1 page 1/1
Dossier n° R0099748 Emprunteur n° 0000107611

GROUPE

Caisse des Dépôts

www.groupecaissedesdepots.fr

ÉTABLISSEMENT PUBLIC
DIRECTION DES FONDS D'ÉPARGNE
DIRECTION REGIONALE GRAND EST
Délégation de STRASBOURG

afaq ISO 9001

COMMISSIONS, FRAIS ET ACCESSOIRES

Réf.: Avenant de réaménagement n° 79183

Nombre de lignes du prêt réaménagées : 6

N° ligne du Prêt	Durée de la période	Taux de période (en %)	TEG (%)	ICNE [1] (€) (a)	Commission (€) (b)	Stock d'Intérêts Compensateurs (€)			Stock d'Intérêts Différés (€)			Soulte Actuarielle (€)	
						Payé (c)	Refinancé	Maintenu	Payé (d)	Refinancé	Maintenu	Payée (e)	Refinancée
1206468	A	1,54	1,54	14 208,33	0,00	0,00	0,00	0,00	0,00	0,00	0,00	0.00	0.00
1206470	A	1,35	1,35	13 225,62	0,00	0,00	0,00	0,00	0,00	0,00	0,00	0.00	0.00
1206473	A	1,36	1,36	15 573,63	0,00	0,00	0,00	0,00	0,00	0,00	0,00	0.00	0.00
1206484	A	1,35	1,35	6 143,26	0,00	0,00	0,00	0,00	0,00	0,00	0,00	0.00	0.00
1227314	A	1,54	1,54	41 028,58	0,00	0,00	0,00	0,00	0,00	0,00	0,00	0.00	0.00
1227396	A	1,36	1,36	56 619,67	0,00	0,00	0,00	0,00	0,00	0,00	0,00	0.00	0.00
Total				146 799,09	0,00	0,00	0,00	0,00	0,00	0,00	0,00	0,00	0,00

Total à payer pour le présent avenant (a+b+c+d+e) : 146 799,09

(1) Le montant des intérêts courus non échus des prêts révisables réaménagés peut donner lieu à recalcul en cas de variation de leur(s) index d'ici à la date de valeur du réaménagement.

411

PR0084-PR0081 V1.4 page 1/1
Dossier n° R0055748 Emprunteur n° 000107611

MK AG

Caisse des dépôts et consignations
27 RUE JEAN WENGER VALENTIN - BP 20017 - 67080 STRASBOURG CEDEX - Tél : 03 88 52 45 46 - Télécopie : 03 88 52 92 50
grand-est@caissedesdepots.fr

GROUPE

www.groupecaissedesdepots.fr

ÉTABLISSEMENT PUBLIC

DIRECTION DES FONDS D'ÉPARGNE

L'EUROMETROPOLE DE STRASBOURG

Annexe à la délibération du conseil Communautaire en date du ..../..../....

Caractéristiques des emprunts réaménagés par la Caisse des dépôts et consignations

Emprunteur : **000107611 - SOCIETE MULHOUSIENNE DES CITES OUVRIERES**

N° Contrat initial (3)	N° Avenant	N° Ligne du prêt	Montants réaménagés hors stock d'intérêts (1)	Intérêt compensateur ou différé Refinancé (1)	Intérêt compensateur ou différé Maintenu (1)	Quotité garantie (en %)	Durée différé d'amortissement (nb Mois)	Durée de Remboursement (nb Années) Durée Phase amort 1 / amort 2	Date prochaine échéance	Périodicité des échéances	Taux d'intérêt actuariel annuel en % phase amort 1 / phase amort 2 (2)	Nature du taux ou index	Marge fixe sur index phase amort 1 / phase amort 2 (3)	Modalité de révision (3)	Taux de progressivité d'échéance appliqué (3)	Taux de progressivité d'échéance calculé (3)	Taux de progressivité d'amortissement (3)	Taux prog. annuel plancher des échéances (3)
-	79183	1227396	5 575 701,09	0,00	0,00	100,00	0,00	40,00 : 30,000 / 10,000	01/10/2018	A	LA+0,610 / LA+0,600	Livret A	0,610 / 0,600	DL	0,000	-1,458	---	0,000
-	79183	1227314	3 545 918,81	0,00	0,00	100,00	0,00	40,00 : 30,000 / 10,000	01/10/2018	A	LA+0,800 / LA+0,600	Livret A	0,800 / 0,600	DL	0,000	-1,456	---	0,000
-	79183	1206484	1 367 539,49	0,00	0,00	100,00	0,00	39,00 : 39,000 / -	01/03/2019	A	LA+0,600 / -	Livret A	0,600 / -	DL	0,000	-1,458	---	0,000
-	79183	1206473	3 441 435,86	0,00	0,00	100,00	0,00	39,00 : 29,000 / 10,000	01/03/2019	A	LA+0,610 / LA+0,600	Livret A	0,610 / 0,600	DL	0,000	-1,458	---	0,000
-	79183	1206470	2 944 129,59	0,00	0,00	100,00	0,00	39,00 : 39,000 / -	01/03/2019	A	LA+0,600 / -	Livret A	0,600 / -	DL	0,000	-1,458	---	0,000

Caisse des dépôts et consignations
27 RUE JEAN WENGER VALENTIN - BP 20017 - 67080 STRASBOURG CEDEX - Tél : 03 88 52 45 46 - Télécopie : 03 88 52 92 50
grand-est@caissedesdepots.fr

GROUPE

Caisse des Dépôts

www.groupecaissedesdepots.fr

ÉTABLISSEMENT PUBLIC
DIRECTION DES FONDS D'ÉPARGNE

Emprunteur : **000107611 - SOCIETE MULHOUSIENNE DES CITES OUVRIERES**

N° Contrat initial (3)	N° Avenant	N° Ligne du prêt	Montants réaménagés hors stock d'intérêts (1)	Intérêt compensateur ou différé Refinance (1)	Intérêt compensateur ou différé Maintenu (1)	Quotité garantie (en %)	Durée différé d'amortissement (nb Mois)	Durée de Remboursement (nb Années) Durée Phase amort 1 / amort 2	Date prochaine échéance	Périodicité des échéances	Taux d'intérêt actuariel annuel en % phase amort 1 / phase amort 2 (2)	Nature du taux ou index	Marge fixe sur index phase amort 1 / phase amort 2 (3)	Modalité de révision (3)	Taux de progressivité d'échéance appliqué (3)	Taux de progressivité d'échéance calculé (3)	Taux de progressivité d'amortissement (3)	Taux prog. annuel plancher des échéances (3)
-	79183	1206468	2 756 587,74	0,00	0,00	100,00	0,00	39,00 : 29,000 / 10,000	01/03/2019	A	LA+0,800 / LA+0,600	Livret A	0,800 / 0,600	DL	0,000	-1,456	---	0,000
Total			**19 631 312,58**	**0,00**	**0,00**													

*Ce tableau comporte **6** Ligne(s) du Prêt Réaménagée(s) dont le montant total garanti s'élève à : **19 631 312,58€***
Montants exprimés en euros
Périodicité : A (annuelle), S (semestrielle), T (trimestrielle)

(1) Montants donnés à titre indicatif sous réserve de la comptabilisation des opérations en cours
(2) Concernant les prêts à taux révisables, les taux indiqués sont susceptibles d'évoluer à la date de valeur du réaménagement dans l'hypothèse d'une variation de leur index de référence entre la date d'établissement du présent document et la date de valeur du réaménagement
(3) - : Si sans objet
SR : le taux d'intérêt est révisé à chaque échéance en fonction de la variation de l'index
DR : les taux d'intérêts et de progressivité sont révisés à chaque échéance en fonction de la variation de l'index
DL : les taux d'intérêts et de progressivité sont révisés à chaque échéance en fonction de la variation de l'index sans que le taux de progressivité révisé puisse être inférieur au taux de progressivité plancher indiqué dans le tableau

Date d'établissement du présent document : 12/06/2018
Date de valeur du réaménagement : 01/07/2018

Caisse des dépôts et consignations
27 RUE JEAN WENGER VALENTIN - BP 20017 - 67080 STRASBOURG CEDEX - Tél : 03 88 52 45 46 - Télécopie : 03 88 52 92 50
grand-est@caissedesdepots.fr

19

Délibération au Conseil de l'Eurométropole de Strasbourg du vendredi 23 novembre 2018

Réalisation de bandes cyclables avenue des Vosges et avenue d'Alsace.

L'avenue des Vosges (cf coupe de principe de l'existant en annexe 1) a une longueur de 900 m et une emprise globale de 30 m de large, dont 15m sont dévolus à la circulation automobile, avec en section courante, 2x2 voies de circulation pour les mouvements de tout droit et une voie de tourne à gauche. Les espaces latéraux sont réservés aux cheminements piétonniers (avec par endroit, des largeurs inférieures à 1,40 m minimum réglementaire) et au stationnement en bataille (environ 420 places payantes).
Au regard de ces éléments, force est de constater que près de 85 % de l'espace est réservé à la voiture au détriment des autres modes de déplacement, ce qui est un ratio trop important en comparaison avec les autres grands axes routiers aménagés (route de Schirmeck, route de Bischwiller,…), où la réservation de l'espace pour la voiture est plutôt de l'ordre de 70 %.

Par ailleurs, il convient de rappeler que l'axe des avenues de la Forêt Noire, Vosges et d'Alsace est inscrit au schéma directeur cyclable et qu'une piste bidirectionnelle est en cours d'aménagement sur l'avenue de la Forêt Noire.

Ces derniers temps, de nombreuses demandes d'intégration d'aménagements cyclables sur les avenues des Vosges et d'Alsace ont été recensées, en particulier par le collectif de riverains « Réinventons l'avenue des Vosges », l'organisation « Vélorution » (une pétition en ce sens a par ailleurs été mise en ligne et atteint actuellement plus de 1 300 signataires). Pour répondre aux différentes sollicitations, l'aménagement de bandes cyclables le long de l'axe Alsace/ Vosges a été proposé. Cette solution a aussi été plébiscitée par l'association de quartier Centre ainsi que par les riverains du secteur des usagers, lors de la réunion publique du 25 octobre dernier.

1) LA CREATION DE BANDES CYCLABLES

Cet aménagement impose de réduire le nombre de voies affectées à la circulation ce qui va dans le sens d'un rééquilibrage du partage de l'espace entre automobiles et modes doux.

Les dispositifs proposés visent, dans un premier temps, à améliorer la sécurité des déplacements des cycles et des piétons.

Concernant les cycles qui sont actuellement intégrés à la circulation générale, des bandes cyclables d'1,5 m de part et d'autre de l'avenue intègreront une « zone de sécurité » de 50 cm de large pour permettre aux cyclistes de contourner un véhicule stationné qui déborderait sur la chaussée et d'éloigner les cycles des manœuvres des automobilistes. Au droit des carrefours, des éléments réfléchissants seront positionnés entre la bande cyclable et les voies de circulation pour bien marquer la présence des vélos.

Concernant les piétons, des ilots refuge aux largeurs réglementaires seront systématisés (ceux existants dont les largeurs ne sont pas conformes seront élargis et d'autres seront créés) au droit des passages piétons au niveau des carrefours, pour permettre des traversées en deux temps dans une zone sécurisée.
Des butes-roues seront positionnées en limite de place de stationnement au niveau des trottoirs, pour éviter les débordements des véhicules qui empêchent le cheminement continu des piétons.

En intégrant ces éléments et en conservant les voies de tourne-à-gauche, pour des questions de gestion des feux et de fluidité de la circulation, les emprises disponibles ne permettent que de maintenir une voie de circulation de « tout droit » dans chaque sens (cf coupe de principe projetée en annexe 2).

Ainsi, outre des impacts positifs en faveur des modes doux de déplacement, cette réduction de capacité pourrait avoir des effets bénéfiques sur la qualité de l'air et la réduction des nuisances sonores.
Néanmoins, dans un premier temps, ces dispositions pourraient générer des remontées de file et un allongement des temps de parcours. Des mesures d'accompagnement pourraient être proposées pour minimiser l'impact du projet sur la circulation.

2) MESURES D'ACCOMPAGNEMENT/OBERSVATOIRE DU PROJET

En terme de circulation, des comptages directionnels précis, devraient être réalisés au niveau de chaque carrefour, pour calibrer au mieux les temps de vert et fluidifier le trafic.

Par ailleurs, une analyse des pratiques et usages pourrait être menée, en lien avec le Conseil de quartier, les associations d'usagers, mais également la commission de sécurité routière afin d'envisager, si nécessaire, des ajustements à partir de l'état existant.
Les principaux points analysés permettraient de suivre :
- l'évolution du nombre de vélos, du trafic PL, VL,
- l'analyse des reports de circulation,
- le calibrage de la voie réservée pour les mouvements tournants,
- l'évolution des temps de trajets,
- l'analyse des vitesses,
- l'analyse de l'accidentologie,
- le retour des usagers et des associations (CADR, piétons 67,…).

3) COUT ET CALENDRIER PREVISIONNELS DE L'OPERATION

Le coût d'aménagement de ces bandes cyclables comprenant la mise aux normes des carrefours (îlots et déplacements de feux), la reprise ponctuelle du revêtement au niveau des bandes cyclables aux endroits très dégradés (environ 20 % du linéaire), le marquage, la signalisation de police et la mise en place de butes-roues sur le stationnement est estimé à **230 000 € TTC** sur la totalité de l'avenue d'Alsace et de l'avenue des Vosges.

Les travaux sont prévus à partir du printemps 2019 pour une durée de 3 mois environ.

Je vous demande de bien vouloir adopter le projet de délibération suivant :

le Conseil
après avis du Conseil municipal de Strasbourg
vu l'avis de la Commission thématique
sur proposition de la Commission plénière
après en avoir délibéré
approuve

le lancement des études et la réalisation des travaux pour l'aménagement des bandes cyclables avenue des Vosges et avenue d'Alsace en 2019 ;

autorise

le Président ou son représentant :

- *à mettre en concurrence les prestations de maîtrise d'œuvre, les missions d'assistance à maîtrise d'ouvrage, les travaux, ainsi que les prestations de coordination "Santé-Sécurité", et à signer les marchés y afférents ;*

- *à signer toutes les conventions ou documents d'urbanisme (demande de déclaration préalable, permis de construire, permis de démolir…) qui pourraient être nécessaires à la réalisation de ce projet ;*

- *à solliciter les différents partenaires et à signer tous documents en application des procédures administratives et environnementales réglementaires ;*

- *à solliciter toute subvention et à signer les conventions correspondantes pour la réalisation de ces opérations (Europe, Etat, Région, Département, ou autres organismes publics ou privés).*

Adopté le 23 novembre 2018
par le Conseil de l'Eurométropole de Strasbourg

Rendu exécutoire après
transmission au Contrôle de Légalité préfectoral

et affichage au Centre Administratif
Le 26 novembre 2018

ANNEXE 1

Coupe de principe de l'existant

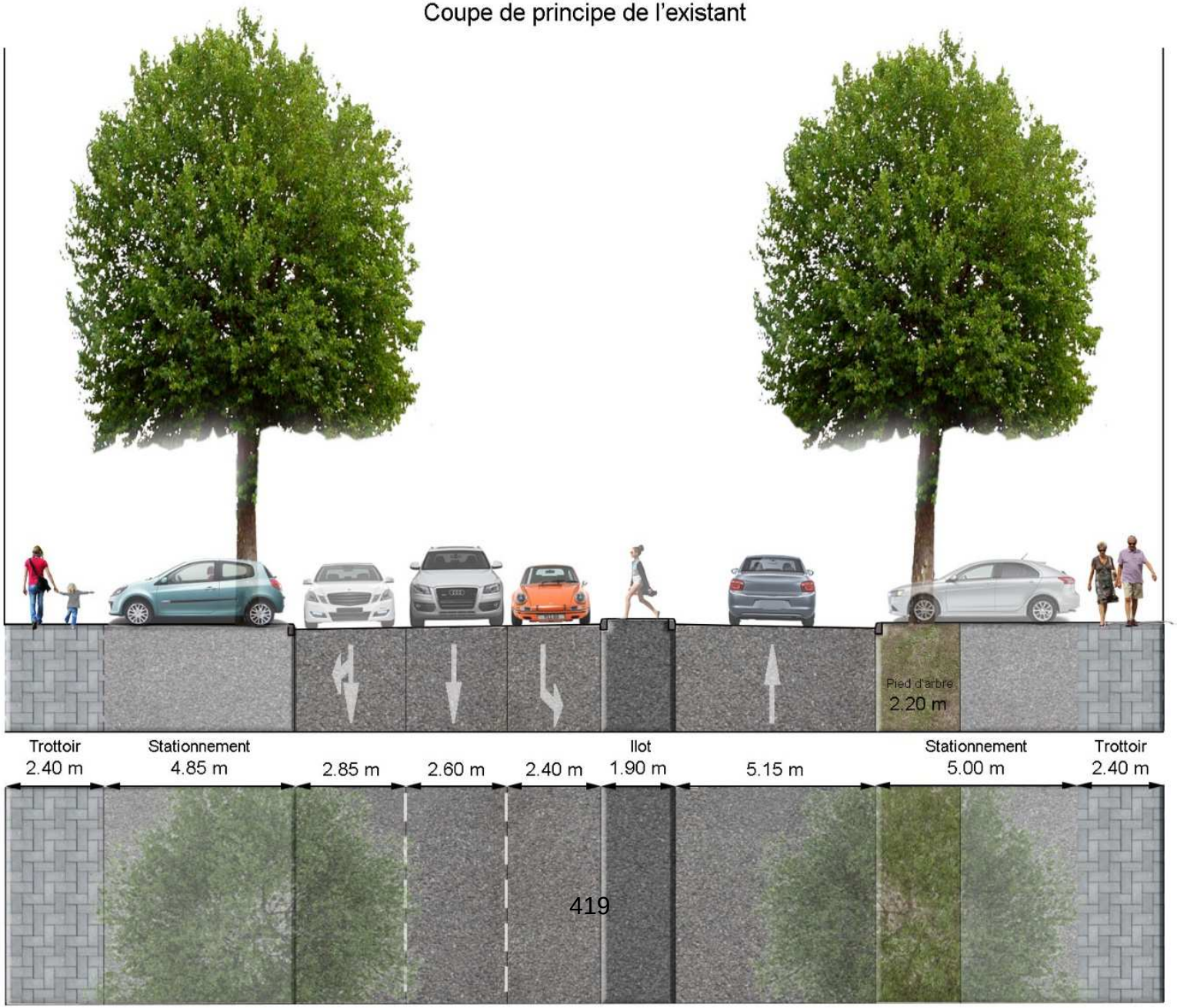

ANNEXE 2

Coupe de principe projetée

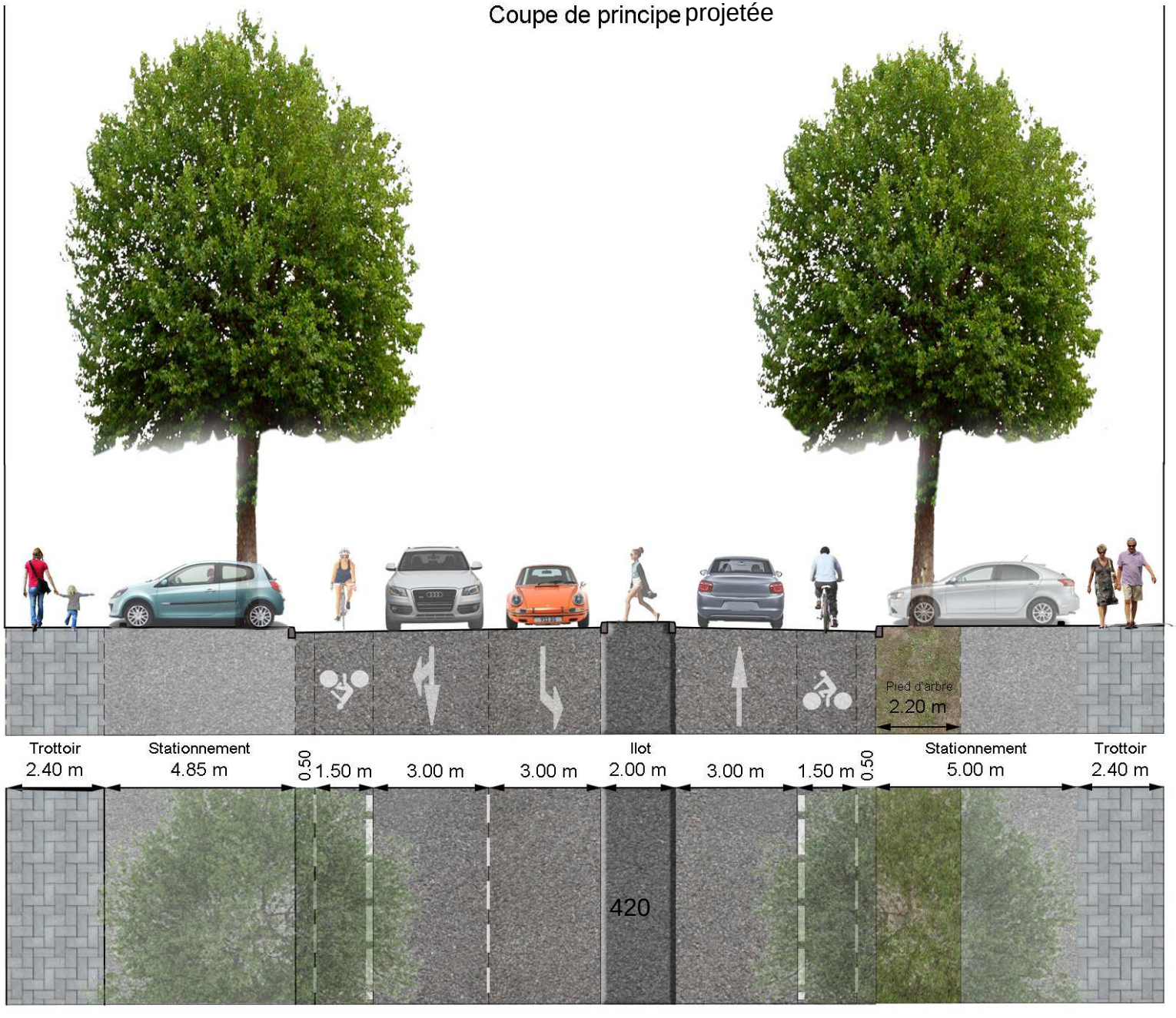

Strasbourg.eu
eurométropole

CONSEIL DE L'EUROMÉTROPOLE DU 23 NOVEMBRE 2018 – Point n° 19

Réalisation de bandes cyclables avenue des Vosges et avenue d'Alsace.

Pour	**72**	**AGHA BABAEI-Syamak, AMIET-Eric, BARRIERE-Caroline, BARSEGHIAN-Jeanne, BAUR-Jacques, BERNHARDT-Michel, BEUTEL-Jean-Marie, BEY-Françoise, BIES-Philippe, BIETH-André, BIGOT-Jacques, WERLEN-Jean, BALL-Christian, BULOU-Béatrice, CAHN-Mathieu, CASTELLON-Martine, CUTAJAR-Chantal, BUCHMANN-Andrée, DEPYL-Patrick, DAMBACH-Danielle, DREYER-Nicole, DREYSSE-Marie-Dominique, ERB-Eddie, FLORENT-Martine, FONTANEL-Alain, FROEHLY-Claude, GABRIEL-HANNING-Maria-Fernanda, GANGLOFF-Camille, GERNET-Jean-Baptiste, GRAEF-ECKERT-Catherine, GUGELMANN-Christine, HERRMANN-Robert, HERZOG-Jean Luc, HETZEL-André, HOERLE-Jean-Louis, HUMANN-Jean, IMBS-Pia, JUND-Alain, KLUMPP-Théo, KOCH-Patrick, KREYER-Céleste, HENRY-Martin, LEIPP-Raymond, LENTZ-KIEHL-Brigitte, LEOPOLD-Michel, MAGDELAINE-Séverine, MATHIEU-Jean-Baptiste, NEFF-Annick, OEHLER-Serge, PEIROTES-Edith, PERRIN-Pierre, PHILIPPS-Thibaud, MACIEJEWSKI-Patrick, RAFIK-ELMRINI-Nawel, RICHARDOT-Anne-Pernelle, RIES-Roland, ROGER-Patrick, POINSIGNON-Annick, SPLET-Antoine, SAUNIER-Alain, SCHAAL-René, SCHAAL-Thierry, SCHAETZEL-Françoise, SCHALL-Antoine, SCHMIDT-Michaël, SCHULER-Georges, SCHULTZ-Eric, SCHWARTZ-Pierre, TRAUTMANN-Catherine, WACKERMANN-Valérie, WEBER-Anne-Catherine, ZAEGEL-Sébastien**
Contre	**2**	**ROBERT-Jean-Emmanuel, SENET-Eric**
Abstention	**5**	**JURDANT-PFEIFFER-Pascale, KELLER-Fabienne, MAURER-Jean-Philippe, VETTER-Jean-Philippe, ZUBER-Catherine**

20

Délibération au Conseil de l'Eurométropole de Strasbourg du vendredi 23 novembre 2018

Lancement d'une Enquête Mobilité Allégée (EMA).

CONTEXTE : UNE ACTUALISATION NECESSAIRE DES DONNEES DE MOBILITE

Les politiques de déplacements, d'urbanisme et d'environnement nécessitent des données fiables sur les pratiques de mobilité sur l'aire d'attraction de la métropole strasbourgeoise. La dernière Enquête Ménages Déplacements (EMD) date de 2009 et portait sur le périmètre du Bas-Rhin. Compte-tenu des nombreuses évolutions survenues depuis lors (développement du réseau tram, développement urbain…), il est considéré que les données 2009 sont désormais obsolètes. La réalisation d'une nouvelle enquête visant à recueillir les données de mobilité doit être envisagée.
Plusieurs facteurs concourent aujourd'hui au projet de réaliser une enquête plus légère, qui puisse fournir des données actualisées dès l'automne 2019, au préalable d'une EMD postérieure plus complète.

PRESENTATION DU PROJET D'ENQUETE MOBILITE ALLEGEE (EMA)

Les travaux menés dans le cadre du Programme de Travail Partenarial annuel de l'ADEUS délibéré au Conseil de l'Eurométropole de Strasbourg le 23 mars 2018, ont permis d'identifier de nouvelles méthodologies d'enquêtes légères et moins coûteuses, certifiées par le CEREMA, permettant de recueillir plus régulièrement les principales données de mobilité, par rapport à l'EMD standard. Ces nouvelles méthodologies d'enquêtes légères offrent l'opportunité, entre deux enquêtes ménages classiques, de « vérifier » la trajectoire suivie et l'efficacité des politiques de déplacement mises en place, et pouvoir les adapter le cas échéant.

Par ailleurs, les travaux relatifs à l'organisation d'une démarche de Grenelle des Mobilités, coordonnés par l'ADEUS, ont identifié un besoin d'actualisation rapide des connaissances relatives aux pratiques de mobilité sur le territoire de l'aire métropolitaine strasbourgeoise. En effet, cette actualisation permettra de marquer le « Temps 0 » avant lancement des projets structurants qui font l'objet de la feuille de route du Grenelle des Mobilités et qui vont modifier profondément les déplacements dans les années à venir.
Compte-tenu de ces besoins, et compte-tenu du temps important de préparation nécessaire à la réalisation d'une Enquête Ménages Déplacements (2 à 3 ans), incompatible avec une actualisation rapide des pratiques de mobilité dans le cadre des travaux du Grenelle des Mobilités, il est proposé de réaliser une Enquête Mobilité Allégée (EMA) au printemps 2019.

Cette période d'enquête permet la comparaison avec les résultats des EMD précédentes (1988-1997-2009) réalisées à la même période, et la prise en compte des modes actifs (piéton, vélo…).

L'enquête mobilité allégée proposée porte sur le territoire du Bas-Rhin (périmètre des précédentes enquêtes ménages déplacements) et doit permettre de recueillir les caractéristiques de mobilité et les déplacements d'un panel d'habitants représentatif, ainsi que leur profil socio-éco-démographique. Elle visera en particulier à analyser les parts modales de l'ensemble des déplacements, les grandes évolutions en matière de mobilité et d'équipement des ménages ainsi que la nature et les caractéristiques des grands flux de mobilité opérés quotidiennement dans le cadre du fonctionnement métropolitain du territoire enquêté.

D'un point de vue méthodologique, l'enquête s'appuiera sur les recommandations du CEREMA – associé à la démarche – afin d'obtenir la labellisation des résultats de cette enquête.

La réalisation d'une Enquête Ménages Déplacements complète pourra être réalisée à moyen terme pour compléter tous les besoins de connaissance fine auxquels l'enquête allégée ne répondrait pas, ainsi que pour élargir le périmètre au transfrontalier.

MODALITES DE MISE EN ŒUVRE DE L'ENQUÊTE MOBILITE ALLEGEE

Cette démarche s'inscrit dans les travaux de l'ADEUS au travers de ses programmes annuels de travail partenarial mutualisés. L'Etat, la Région et l'Eurométropole de Strasbourg prennent l'initiative de cette démarche d'enquête qui alimente et complète le programme de travail partenarial.

Elle s'articule en deux temps :

- En 2018, conception de l'enquête : définition fine des besoins d'enquête et organisation technique et administrative de la démarche. L'enquête se déroulera au printemps 2019 pour prendre en compte les modes actifs et pouvoir être comparable aux enquêtes précédentes.

- En 2019, réalisation de l'enquête : préparation de l'enquête (échantillonnage, formation des enquêteurs, etc.), administration et suivi de l'enquête, saisie des données recueillies, apurement et redressement des données, mise à disposition des principaux résultats au 3ème trimestre 2019.

L'ADEUS assurera la coordination de ces travaux sur 2018 et 2019 et fournira une analyse des principaux résultats de l'enquête au travers d'une note synthétique.
Le suivi des travaux sera assuré par le comité de pilotage du Grenelle des Mobilités.

FINANCEMENT DU PROJET D'ENQUÊTE MOBILITE ALLEGEE

Le financement permettant la réalisation de cette enquête mobilité allégée est estimé à 325 000 euros contre plus d'1 million d'euros pour l'EMD de 2009.

La répartition projetée pour le financement de ces travaux est la suivante :

- Pour l'Etat, une subvention de 50 000 euros.

- Pour la Région, une subvention de 120 000 euros maximum.
- Pour l'EMS, le solde, avec un maximum fixé à 175 000 euros.

Je vous demande de bien vouloir adopter le projet de délibération suivant :

le Conseil
vu l'avis de la Commission thématique
sur proposition de la Commission plénière
après en avoir délibéré
approuve

- *la réalisation d'une Enquête Mobilité Allégée,*

- *l'allocation d'une subvention de 175 000 € maximum à l'ADEUS, en vue de réaliser une enquête mobilité allégée sur 2018 et 2019 ;*

décide

l'inscription de la dépense sur le budget primitif de l'année 2019 de l'Eurométropole de Strasbourg : nature 657 48 TC04 – programme 8109 ;

autorise

le Président ou son-sa représentant-e à signer la convention avec l'ADEUS jointe en annexe ;

charge

le Président ou son-sa représentant-e de l'exécution de la présente délibération.

Adopté le 23 novembre 2018
par le Conseil de l'Eurométropole de Strasbourg

Rendu exécutoire après
transmission au Contrôle de Légalité préfectoral
et affichage au Centre Administratif
Le 26 novembre 2018

CONVENTION FINANCIERE 2018 - 2019

ENTRE L'EUROMETROPOLE DE STRASBOURG, ET L'AGENCE DE DEVELOPPEMENT ET D'URBANISME DE L'AGGLOMERATION STRASBOURGEOISE (ADEUS)

L'Agence de Développement et d'Urbanisme de l'Agglomération Strasbourgeoise



Dans le cadre des activités de l'Eurométropole, membre de l'ADEUS, a été convenu entre :

L'Eurométropole de Strasbourg, représentée par sa Vice-Présidente Madame Caroline BARRIERE, dont le siège est 1 Parc de l'Etoile – 67000 STRASBOURG, ci-après désignée par les termes « *l'Eurométropole* »,

et,

L'Agence de Développement et d'Urbanisme de l'Agglomération Strasbourgeoise (ADEUS), représentée par le président de son Conseil d'Administration, Monsieur Robert HERRMANN, ayant son siège à l'Hôtel de Ville, 9 rue Brûlée CS 80047 67002 STRASBOURG cedex, et ci-après dénommée "*l'ADEUS*", d'autre part,

ARTICLE 1 : OBJET DE LA CONVENTION

La présente convention concerne la réalisation d'une enquête mobilité allégée réalisée en parallèle des travaux relatifs au Grenelle des Mobilités de l'aire métropolitaine strasbourgeoise. Les réflexions induites par cette démarche de Grenelle des Mobilités ont conduit à l'identification d'un besoin d'actualiser rapidement les connaissances relatives aux pratiques de mobilité sur le territoire de l'aire métropolitaine strasbourgeoise. Cette actualisation consiste à marquer le ‘‘Temps 0’’ du Grenelle des Mobilités sous la forme d'un projet d'enquête allégée.

L'Eurométropole au même titre que l'Etat ainsi que la Région Grand Est trouvent un intérêt dans ces travaux.

La présente convention précise les modalités de l'abondement de l'Eurométropole pour rendre réalisable le projet d'enquête mobilité allégée au printemps 2019.

ARTICLE 2 : CONTENU DE LA CONVENTION

Cette convention s'attache à définir le cadre des travaux de l'enquête mobilité allégée (EMA) en vue de son administration au printemps 2019 et de l'obtention de résultats dans la seconde moitié de l'année 2019.

Cette enquête mobilité allégée porte sur le territoire du Bas-Rhin et doit permettre de recueillir les caractéristiques de mobilité et les déplacements d'un panel d'habitants représentatif, ainsi que leur profil socio-éco-démographique. Elle visera en particulier à analyser les parts modales de l'ensemble des déplacements, les grandes évolutions en matière de mobilité et d'équipement des ménages ainsi que la nature et les caractéristiques des grands flux de mobilité opérés quotidiennement dans le cadre du fonctionnement métropolitain du territoire enquêté.

Cette démarche s'articule en deux temps :

- En 2018, conception de l'enquête : définition fines des besoins d'enquête et l'organisation technique et administrative de la démarche;
- En 2019, réalisation de l'enquête : préparation de l'enquête (échantillonnage, formation des enquêteurs, etc.), administration et suivi de l'enquête, saisie des données recueillies, apurement et redressement des données, mise à disposition des principaux résultats.

D'un point de vue méthodologique, l'enquête s'appuiera sur les recommandations du CEREMA – associé à la démarche – afin d'obtenir la labellisation des résultats de cette enquête.

Le livrable sera fourni en 2019 et prendra la forme d'un document synthétique présentant les résultats essentiels de cette enquête.

ARTICLE 3 : FINANCEMENT POUR 2018 - 2019

Le financement global permettant la réalisation de cette enquête mobilité allégée est estimé à 325 000 euros, répartis entre la Région, l'Etat et l'Eurométropole, tous membres de l'Agence.

La répartition projetée pour le financement de ces travaux est la suivante :

- Pour l'Etat, une subvention de 50 000 euros,
- Pour la Région, une subvention de 120 000 euros maximum,
- Pour l'EMS, le solde, avec un maximum fixé à 175 000 euros.

ARTICLE 4 : MODALITES DU VERSEMENT DE LA SUBVENTION DE L'EUROMETROPOLE

Le versement de la subvention interviendra aux échéances indiquées ci-dessous et sur demande de versement :

- Un premier acompte de 50%, soit 87 500 euros maximum sera versé au 1er trimestre 2019,
- Le solde soit au plus 87 500 euros sera versé au plus tard au troisième trimestre 2019.

ARTICLE 5 : ENGAGEMENT DE L'ADEUS

L'ADEUS assurera la coordination de ces travaux sur 2018 et 2019. En phase amont, l'Agence :

- organisera l'animation de la phase de conception et de cadrage technique et administratif de l'enquête en lien avec les partenaires financeurs,
- organisera la sous-traitance pour l'administration des enquêtes.

En phase de réalisation, l'ADEUS assurera le suivi de la démarche et en particulier :

- le suivi des phases de préparation et d'administration de l'enquête,
- l'animation du groupe partenarial de suivi de la démarche,
- le suivi des étapes de saisie, apurement, redressement des données jusqu'à la mise à disposition des résultats.

L'Agence fournira également une analyse des principaux résultats de l'enquête au travers d'une note synthétique.

ARTICLE 6 : NON-RESPECT DES CLAUSES CONVENTIONNELLES

En cas de non-respect, par l'une ou l'autre des parties, des engagements réciproques inscrits dans la présente convention, celle-ci pourra être résiliée de plein droit par l'une ou l'autre partie à l'expiration d'un délai de 15 jours suivant l'envoi d'une lettre recommandée avec accusé de réception valant mise en demeure.

ARTICLE 7 : DUREE DE LA CONVENTION

La présente convention est établie pour la durée de l'exercice budgétaire 2019.

Fait à Strasbourg, le

Pour l'Eurométropole	Pour l'ADEUS
La Vice-Présidente Caroline BARRIERE	Le Président Robert HERRMANN

21

Délibération au Conseil de l'Eurométropole de Strasbourg du vendredi 23 novembre 2018

Acquisition amiable de terrains auprès de l'ES à Lingolsheim Régularisation foncière suite aux aménagements réalisés dans le cadre des extensions tramway 2006 - 2008.

Dans le cadre des extensions tramway 2006 – 2008, la collectivité a acquis, par voie amiable et par voie d'expropriation, les immeubles tombant dans les emprises du projet, dans les quartiers strasbourgeois de l'Esplanade-Neudorf-Neuhof, Wacken-Robertsau, Elsau-Montagne Verte, ainsi que dans les communes d'Ostwald et Lingolsheim.

A ainsi été prolongée jusqu'à Lingolsheim la ligne B du tramway, nécessitant l'élargissement de la rue d'Ostwald pour y insérer, rue d'Ostwald à Lingolsheim, une piste cyclable bi-directionnelle, sur des terrains identifiés comme propriété de la société ELECTRICITE DE STRASBOURG ; toutefois, les documents d'arpentage établis à l'époque ne correspondaient pas à la situation sur site, en raison notamment du talus réalisé au moment des travaux et d'un pylône. Un nouveau découpage a par conséquent été sollicité et établi sur la base des aménagements définitifs. Il convient à présent de procéder à une régularisation foncière entre l'Eurométropole de Strasbourg et l'ES, conformément aux conditions financières contenues dans la délibération du conseil de la communauté urbaine de Strasbourg du 21 novembre 2003, soit au prix de 305 € / are.

Les terrains à acquérir sont désignés comme suit :

Commune de Lingolsheim
Lieu-dit : Die Gaislach
Section 16 n° 938/171 de 8,30 ares
Section 16 n° 940/172 de 0,02 are
Section 16 n° 942/172 de 0,47 are
Section 16 n° 943/173 de 0,09 are
Section 16 n° 944/173 de 1,85 are

Soit une superficie totale de 10,73 ares au prix de 3 272,65 euros, arrondi à 3 300 €.

Je vous demande de bien vouloir adopter le projet de délibération suivant :

Le Conseil
vu l'avis de la Commission thématique
vu l'avis favorable de la commune de Lingolsheim en date du 01/10/2018
sur proposition de la Commission plénière
après en avoir délibéré
approuve

l'acquisition, par l'Eurométropole de Strasbourg, des terrains ci-après cadastrés, appartenant à la société ELECTRICITE DE STRASBOURG :

Commune de Lingolsheim
Lieu-dit : Die Gaislach
Section 16 n° 938/171 de 8,30 ares
Section 16 n° 940/172 de 0,02 are
Section 16 n° 942/172 de 0,47 are
Section 16 n° 943/173 de 0,09 are
Section 16 n° 944/173 de 1,85 are

Soit une superficie totale de 10,73 ares au prix de 305 € l'are, soit un montant transactionnel de 3 272,65 euros, arrondi à 3 300 € NET VENDEUR ;

décide

l'imputation des dépenses correspondantes sur les crédits ouverts au budget 2018 de l'Eurométropole de Strasbourg TC02 sur l'AP0234 programme 1023, fonction 820 nature 2111 ;

autorise

Le Président ou son(a) représentant(e) à signer tout document concourant à la mise en œuvre des dispositions de la présente délibération

Adopté le 23 novembre 2018
par le Conseil de l'Eurométropole de Strasbourg

Rendu exécutoire après
transmission au Contrôle de Légalité préfectoral
et affichage au Centre Administratif
Le 26 novembre 2018

16279

Département
BAS-RHIN

Commune
LINGOLSHEIM

Bureau Foncier
STRASBOURG

Date de dépôt

6463 PVA
(Avril 1992)

DIRECTION GÉNÉRALE DES IMPÔTS

CADASTRE ET LIVRE FONCIER

COPIE

PROCES-VERBAL D'ARPENTAGE

(Document établi en application de la loi du 31 mars 1884
applicable dans les départements de la Moselle, du Bas-Rhin et du Haut-Rhin)

N° D'ORDRE DU DOCUMENT
3027

Section : 16
Numéro(s) : 171, 172, 173

PERSONNE AGRÉÉE POUR ÉTABLIR LE DOCUMENT

Document établi et certifié exact

A STRASBOURG , le 29 juillet 2016

Le Géomètre - expert,

signé : **Guillaume KIEHL**

ORDRE DES GÉOMÈTRES-EXPERTS
GRAFF - KIEHL
Géomètres-Experts Associés
4, Bd de la Dordogne
67000 STRASBOURG
N° d'inscription 24601

CERTIFICATION DU SERVICE DU CADASTRE

A STRASBOURG, le 14 décembre 2016

L' Inspecteur,

signé : **Danièle MATTER**

MINISTERE DU BUDGET
DES COMPTES PUBLICS
DE LA FONCTION PUBLIQUE
ET DE LA REFORME DE L'ETAT

SITUATION ANCIENNE

Section	Numéro parcellaire	Livre Foncier Feuillet	Livre Foncier N° d'ordre	Nom, profession, domicile du propriétaire	Contenance ha	Contenance a	Contenance ca	Nature de culture Désignation des bâtiments
1	2	3		4	5			6
16	171			Electricité de Strasbourg 26 rue du Président Wilson 67953 STRASBOURG CEDEX 9		10	33	pré
	432							
16	172			- idem -		0	79	pré
16	173			- idem -		27	05	pré

SITUATION NOUVELLE

Section	Numéro parcellaire	Livre Foncier Feuillet	Livre Foncier N° d'ordre	Nom, profession, domicile du propriétaire	Contenance ha	Contenance a	Contenance ca	Nature de culture Désignation des bâtiments
7	8	9		10	11			12
				Lieudit : Die Gaislach				
16	937 171			comme col. 4		1	91	pré
16	938 171			comme col. 4		8	30	pré
16	939 171			comme col. 4		0	12	pré
				Lieudit : Dei Gaislach				
16	940 172			comme col. 4		0	02	pré
16	941 172			comme col. 4		0	30	pré
16	942 172			comme col. 4		0	47	pré
				Lieudit : Die Gaislach				
16	943 173			comme col. 4		0	09	pré
16	944 173			comme col. 4		1	85	pré

Extrait du Plan Cadastral

Commune de LINGOLSHEIM
Section 16 Lieu-dit : Die Gaislach

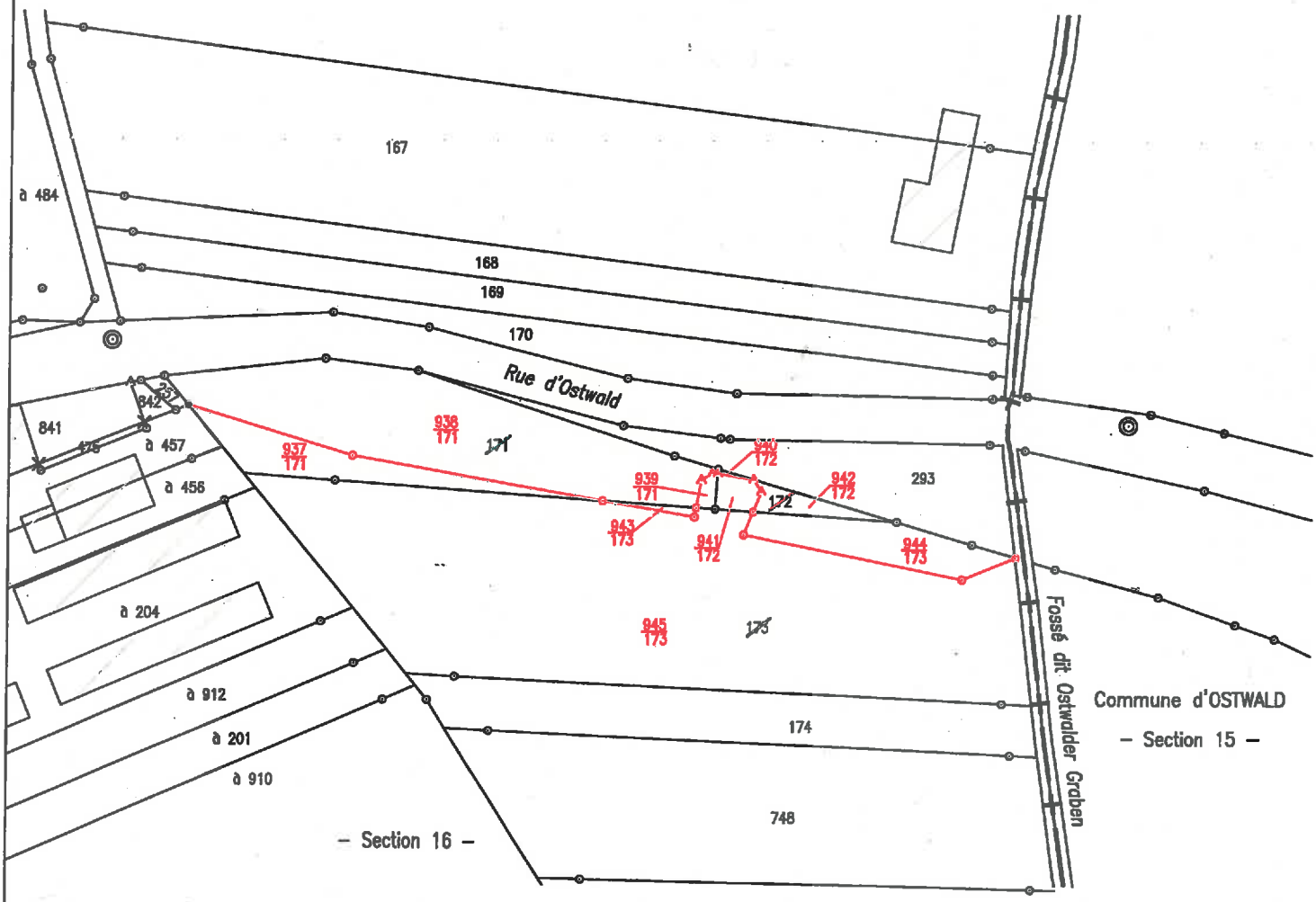

GRAFF – KIEHL Géomètres Experts
4 bld de la Dordogne – 67000 STRASBOURG
Tél. 03 88 36 77 02 – Fax : 03 88 36 90 97
11 rue du Mal Leclerc – 67500 HAGUENAU
● : cabinet@graff-kiehl.fr – www.graff-kiehl.fr

M:\LINGOLSHEIM\PVA\16279.dwg

Echelle : 1/1000

22

Délibération au Conseil de l'Eurométropole de Strasbourg du vendredi 23 novembre 2018

Indemnisation des préjudices économiques liés aux travaux de réalisation du tramway

La Commission d'indemnisation des préjudices économiques consécutifs aux travaux du tramway, siégeant sous la présidence de Caroline BARRIERE, Vice-Présidente de l'Eurométropole de Strasbourg, s'est réunie le 12 octobre 2018 pour procéder à l'examen des rapports déposés par les experts désignés par le Tribunal Administratif de Strasbourg suite aux requêtes formulées par les commerçants, artisans et professions libérales riverains des chantiers d'extension des lignes A/E du tramway à Illkirch-Graffenstaden d'une part, et de la ligne D du tramway vers Kehl d'autre part.

Il s'agit des dossiers ci-après désignés :

Tram A/E à Illkirch-Graffenstaden :

- Salon de coiffure l'ILL AUX COIFFEURS EURL 156-8 route de Lyon à Illkirch-Graffenstaden

Tram D vers Kehl :

- Association OPI/ARSEA, Restaurant d'insertion l'Ile aux Epis 83 route du Rhin à Strasbourg

La Commission propose à l'Eurométropole de Strasbourg d'allouer une indemnité définitive de :

- 5 233 € au salon de coiffure l'Ill aux Coiffeurs Eurl
- 49.996 € à l'Association OPI/ARSEA Restaurant d'Insertion l'Ile aux Epis,

pour compenser, à l'amiable, le préjudice subi par ces établissements au titre des travaux réalisés par l'Eurométropole de Strasbourg dans le cadre des chantiers précités.

Conformément à la procédure mise en place, cette indemnité ne pourra être allouée au requérant qu'après acceptation de sa part, au moyen d'un certificat de désistement dûment signé, de la somme proposée à titre transactionnel sans réserves ni restrictions, et renonciation de ce fait à toute autre revendication.

Il est également rappelé que cette somme est, en cas d'acceptation, minorée des avances éventuellement déjà versées au requérant et augmentée des frais de l'expertise économique dont l'avance a été consentie par le demandeur. Le cas échéant, ces frais seront acquittés directement par la collectivité au bénéfice de l'expert, sur la base de l'ordonnance de taxation émise par le Tribunal Administratif de Strasbourg.

Je vous demande de bien vouloir adopter le projet de délibération suivant :

Le Conseil
sur proposition de la Commission d'examen des demandes d'indemnisation
vu l'avis de la Commission thématique
sur proposition de la Commission Plénière
après en avoir délibéré
approuve

1. *le versement, en compensation du préjudice économique subi pendant les travaux de réalisation des extensions du tramway à Illkirch-Graffenstaden, des indemnités définitives suivantes :*

   5 233 € à verser au bénéfice du salon de coiffure l'ILL AUX COIFFEURS EURL, à majorer du montant des frais de l'expertise ordonnée par le Tribunal Administratif de Strasbourg, étant précisé que les honoraires d'expertise pourront être acquittés directement par la collectivité au bénéfice de l'expert dès réception de l'ordonnance de taxation ;

2. *le versement, en compensation du préjudice économique subi pendant les travaux d'extension de la ligne D du tramway vers Kehl, des indemnités définitives suivantes :*

   49 996 € à verser au bénéfice de l'Association OPI/ARSEA Restaurant d'Insertion l'Ile aux Epis, à minorer du montant de l'avance de 20 000 € déjà allouée, soit un solde de 29 996 € à majorer du montant des frais de l'expertise ordonnée par le Tribunal Administratif de Strasbourg, étant précisé que les honoraires d'expertise pourront être acquittés directement par la collectivité au bénéfice de l'expert dès réception de l'ordonnance de taxation ;

décide

l'imputation des dépense sur les crédits ouverts au budget de l'Eurométropole (821 – 65888 – TCO2T) pour l'exercice 2018

autorise

le Président ou son-sa représentant-e à signer toute pièce concourant à la mise en œuvre des dispositions de la présente délibération.

Adopté le 23 novembre 2018
par le Conseil de l'Eurométropole de Strasbourg

Rendu exécutoire après
transmission au Contrôle de Légalité préfectoral
et affichage au Centre Administratif
Le 26 novembre 2018

23

Délibération au Conseil de l'Eurométropole de Strasbourg du vendredi 23 novembre 2018

Approbation des tarifs 2019 du camping de Strasbourg.

Le camping de Strasbourg est exploité par le groupe Huttopia, sous l'enseigne CityKamp, dans le cadre d'une délégation de service public par voie d'affermage.
L'activité du camping est satisfaisante et conforme aux prévisionnels financiers du délégataire. Sur le dernier exercice couvrant la période du 1er octobre 2016 au 31 septembre 2017, la fréquentation a été de 95 000 nuitées pour un chiffre d'affaires de 1,7M€.

Chaque année, le délégataire est tenu de transmettre, à l'Eurométropole, les tarifs qu'il prévoit de pratiquer au cours de l'année suivante, aussi bien pour la location des emplacements nus (destinés aux tentes, caravanes et camping-cars) que des différents types d'hébergements (habitations légères de loisirs, mobil-homes, roulottes, tentes toile et bois…) ou pour les prestations complémentaires liées à ces locations, telles que l'électricité, les personnes supplémentaires…

La grille tarifaire 2019 soumise à approbation du Conseil de l'Eurométropole de Strasbourg est découpée en plusieurs périodes :
- sept périodes pour les « tarifs camping »,
- treize périodes pour les « tarifs locatifs ».

Ces périodes sont définies par le gestionnaire en fonction de l'analyse de la fréquentation de l'année écoulée, du calendrier des vacances scolaires, et plus généralement en fonction des évolutions du marché.

La grille tarifaire 2019 est jointe en annexe de la présente délibération ainsi qu'une analyse synthétique permettant une visualisation des évolutions selon 6 grandes périodes : basse saison, avant saison, saison, après saison, marché de Noël et période annuelle.

Il convient de préciser que ces tarifs constituent un plafond. Ils peuvent faire l'objet, tout au long de l'année, de promotions diverses et variées destinées à optimiser les performances économiques du camping et son taux de remplissage.

1) Principales évolutions concernant les « tarifs camping » :

- le forfait camping, correspondant à l'emplacement nu, augmente de 3,7 % sur l'ensemble de la période. Les tarifs durant le marché de Noël sont stables. Les augmentations les plus importantes concernent l'après saison (+6,8 %),
- la gratuité est maintenue pour les enfants de moins de 4,
- un nouveau tarif est créé pour les enfants de 11 à 17 ans inclus mais dont le montant reste calé sur le tarif personne supplémentaire,
- le tarif enfant de 4 à 10 ans augmente de 4,3% par rapport à 2018. L'augmentation est sensible en basse saison (+7,7%) et en après saison (+6,9%). Cette augmentation est moins importante qu'en 2018 par rapport à 2017,
- le forfait Parking camping-car augmente de 3,9% en 2019 après une augmentation de 5% en 2018.

2) Principales évolutions concernant les « tarifs locatifs » :

- sur l'ensemble de la période, les tarifs sont quasi stables avec une hausse limitée à +2,1%,
- la remise de -10 % instaurée en 2018 pour des séjours à partir de 4 nuits est maintenue en 2019 sur la plupart des périodes,
- la remise de -20%, accordée pour des séjours de 7 nuits et plus, est maintenue.

Je vous demande de bien vouloir adopter le projet de délibération suivant :

le Conseil
vu l'avis de la Commission thématique
sur proposition de la Commission plénière
après en avoir délibéré
approuve

la nouvelle grille tarifaire du camping CityKamp de Strasbourg, exploité par le groupe Huttopia dans le cadre d'une DSP, pour la période courant du 2 janvier 2019 au 4 janvier 2020, telle qu'elle figure en annexe de la présente délibération ;

autorise

la société Huttopia, à communiquer les nouveaux tarifs et à les appliquer à compter du 2 janvier 2019.

Adopté le 23 novembre 2018
par le Conseil de l'Eurométropole de Strasbourg

Rendu exécutoire après
transmission au Contrôle de Légalité préfectoral
et affichage au Centre Administratif

Le 26 novembre 2018

TARIFS "EMPLACEMENT" DU CAMPING CITYKAMP DE STRASBOURG								
Tarifs 2018								
Périodes	**Du**	**02/01/2018**	**30/03/2018**	**01/06/2018**	**30/06/2018**	**01/09/2018**	**30/09/2018**	**24/11/2018**
	Au	**29/03/2018**	**31/05/2018**	**29/06/2018**	**31/08/2018**	**29/09/2018**	**23/11/2018**	**02/01/2019**
Hébergements	**Forfait camping**	**16,90 €**	**18,90 €**	**22,00 €**	**28,50 €**	**22,00 €**	**18,90 €**	**28,50 €**
	Electricité	**7,00 €**	**5,70 €**	**5,70 €**	**5,70 €**	**5,70 €**	**5,70 €**	**7,20 €**
	Forfait Parking camping car	**14,40 €**	**16,00 €**	**19,00 €**	**25,30 €**	**19,00 €**	**16,00 €**	**25,30 €**
	Personne supplémentaire	**4,30 €**	**4,60 €**	**5,20 €**	**6,20 €**	**5,20 €**	**4,60 €**	**6,20 €**
	Enfant de 4 à 10 ans inclus	**2,60 €**	**3,00 €**	**3,60 €**	**4,30 €**	**3,60 €**	**3,00 €**	**4,30 €**
	Enfant de 11 à 17 ans inclus	**4,30 €**	**4,60 €**	**5,20 €**	**6,20 €**	**5,20 €**	**4,60 €**	**6,20 €**
	Enfant de moins de 4 ans	**0,00 €**	**0,00 €**	**0,00 €**	**0,00 €**	**0,00 €**	**0,00 €**	**0,00 €**
	Animal	**2,30 €**	**2,50 €**	**3,00 €**	**4,50 €**	**3,00 €**	**2,50 €**	**4,50 €**
	Véhicule supplémentaire	**5,20 €**	**5,20 €**	**5,80 €**	**5,80 €**	**5,80 €**	**5,20 €**	**5,80 €**
	Tente supplémentaire	**0,00 €**	**2,50 €**	**3,20 €**	**3,20 €**	**3,20 €**	**2,50 €**	**0,00 €**
Dégréssivités	**A partir de 4 nuits**	**10%**	**10%**	**10%**		**10%**	**10%**	**10%**

Tarifs 2019		**tarifs approuvés par délibération du 22 décembre 2017 pour la période courant jusqu'au 31 mars 2019**						
Périodes	**Du.. Au ..**	**03/01/2019 05/04/2019**	**06/04/2019 28/05/2019**	**29/05/2019 28/06/2019**	**29/06/2019 01/09/2019**	**02/09/2019 13/10/2019**	**14/10/2019 22/11/2019**	**23/11/2019 04/01/2020**
Hébergements	**Forfait camping**	**17,40 €**	**19,50 €**	**22,70 €**	**29,50 €**	**22,70 €**	**19,50 €**	**28,50 €**
	Electricité	**7,20 €**	**5,80 €**	**5,80 €**	**5,80 €**	**5,80 €**	**5,80 €**	**7,30 €**
	Forfait Parking camping car	**14,90 €**	**16,50 €**	**19,60 €**	**26,20 €**	**19,60 €**	**16,50 €**	**25,30 €**
	Personne supplémentaire	**4,50 €**	**4,70 €**	**5,30 €**	**6,40 €**	**5,30 €**	**4,70 €**	**6,20 €**
	Enfant de 4 à 10 ans inclus	**2,80 €**	**3,10 €**	**3,70 €**	**4,40 €**	**3,70 €**	**3,10 €**	**4,30 €**
	Enfant de 11 à 17 ans inclus	**4,50 €**	**4,60 €**	**5,20 €**	**6,20 €**	**5,20 €**	**4,60 €**	**6,20 €**
	Enfant de moins de 4 ans	**0,00 €**	**0,00 €**	**0,00 €**	**0,00 €**	**0,00 €**	**0,00 €**	**0,00 €**
	Animal	**2,30 €**	**2,50 €**	**3,00 €**	**4,50 €**	**3,00 €**	**2,50 €**	**4,50 €**
	Véhicule supplémentaire	**5,20 €**	**5,20 €**	**6,00 €**	**6,50 €**	**6,00 €**	**5,20 €**	**5,80 €**
	Tente supplémentaire	**0,00 €**	**2,50 €**	**3,20 €**	**3,20 €**	**3,20 €**	**2,50 €**	**0,00 €**
Dégréssivités	**A partir de 4 nuits**	**10%**	**10%**	**10%**		**10%**	**10%**	**10%**

Tarifs 2018

Périodes	Du	mardi 2 janvier 2018	vendredi 30 mars 2018	vendredi 27 avril 2018	vendredi 4 mai 2018	lundi 21 mai 2018	samedi 30 juin 2018
	Au	jeudi 29 mars 2018	jeudi 26 avril 2018	jeudi 3 mai 2018	dimanche 20 mai 2018	vendredi 29 juin 2018	jeudi 12 juillet 2018
Modalités	Valable	Tous les jours	Tous les jours	Tous les jours	Tous les jours	Tous les jours	Tous les jours
Hébergements	Tente classic 4			43,00 €	60,00 €	43,00 €	60,00 €
	Tente classic 5			45,00 €	65,00 €	45,00 €	65,00 €
	Tente sweet			62,00 €	85,00 €	62,00 €	85,00 €
	Roulotte	61,00 €	66,00 €	75,00 €	92,00 €	75,00 €	92,00 €
	MH Cottage	68,00 €	76,00 €	87,00 €	109,00 €	87,00 €	109,00 €
	Chalet Montana	78,00 €	88,00 €	97,00 €	115,00 €	97,00 €	115,00 €
Dégréssivités	Dégréssivité (en %)	10%	10%	10%		10%	
	A partir de (en nuits)	4	4	4		4	
	Dégréssivité (en %)	20%	20%	20%	10%	20%	10%
	A partir de (en nuits)	7	7	7	7	7	7

Tarifs 2018 suite

Périodes	Du	vendredi 13 juillet 2018	dimanche 26 août 2018	dimanche 2 septembre 2018	dimanche 7 octobre 2018	vendredi 23 novembre 2018	vendredi 23 novembre 2018	samedi 22 décembre 2018
	Au	samedi 25 août 2018	samedi 1 septembre 2018	samedi 6 octobre 2018	jeudi 22 novembre 2018	vendredi 21 décembre 2018	vendredi 21 décembre 2018	mardi 1 janvier 2019
Modalités	Valable	Tous les jours	Tous les jours	Tous les jours	Tous les jours	Semaine (Di, Lu, Ma, Me, Je)	WE (Ve, Sa) et Ponts	Tous les jours
Hébergements	Tente classic 4	73,00 €	60,00 €	43,00 €				
	Tente classic 5	80,00 €	65,00 €	45,00 €				
	Tente sweet	98,00 €	85,00 €	62,00 €				
	Roulotte	110,00 €	92,00 €	75,00 €	61,00 €	75,00 €	110,00 €	110,00 €
	MH Cottage	122,00 €	109,00 €	87,00 €	68,00 €	87,00 €	122,00 €	122,00 €
	Chalet Montana	129,00 €	115,00 €	97,00 €	78,00 €	97,00 €	129,00 €	129,00 €
Dégréssivités	Dégréssivité (en %)			10%	10%	10%	10%	10%
	A partir de (en nuits)			4	4	4	4	4
	Dégréssivité (en %)	10%	10%	20%	20%	20%	20%	20%
	A partir de (en nuits)	7	7	7	7	7	7	7

Tarifs 2019

Périodes	Du	mercredi 2 janvier 2019	vendredi 5 avril 2019	vendredi 19 avril 2019	mercredi 29 mai 2019	lundi 10 juin 2019	vendredi 28 juin 2019
	Au	jeudi 4 avril 2019	jeudi 18 avril 2019	mardi 28 mai 2019	dimanche 9 juin 2019	jeudi 27 juin 2019	jeudi 11 juillet 2019
Modalités	Valable	Tous les jours	Tous les jours	Tous les jours	Tous les jours	Tous les jours	Tous les jours
Hébergements	Tente classic 4			44,00 €	62,00 €	44,00 €	62,00 €
	Tente classic 5			46,00 €	67,00 €	46,00 €	67,00 €
	Tente sweet			63,00 €	88,00 €	63,00 €	88,00 €
	Roulotte	63,00 €	68,00 €	78,00 €	95,00 €	78,00 €	95,00 €
	MH Cottage	69,00 €	78,00 €	89,00 €	113,00 €	89,00 €	113,00 €
	Chalet Montana	79,00 €	88,00 €	99,00 €	119,00 €	99,00 €	119,00 €
Dégréssivités	Dégréssivité (en %)	10%	10%	10%		10%	
	A partir de (en nuits)	4	4	4		4	
	Dégréssivité (en %)	20%	20%	20%	10%	20%	10%
	A partir de (en nuits)	7	7	7	7	7	7

Tarifs 2019 suite

Périodes	Du	vendredi 12 juillet 2019	lundi 26 août 2019	lundi 2 septembre 2019	lundi 30 septembre 2019	vendredi 22 novembre 2019	vendredi 22 novembre 2019	samedi 21 décembre 2019
	Au	dimanche 25 août 2019	dimanche 1 septembre 2019	dimanche 29 septembre 2019	jeudi 21 novembre 2019	vendredi 20 décembre 2019	vendredi 20 décembre 2019	vendredi 3 janvier 2020
Modalités	Valable	Tous les jours	Tous les jours	Tous les jours	Tous les jours	Semaine (Di, Lu, Ma, Me, Je)	WE (Ve, Sa) et Ponts	Tous les jours
Hébergements	Tente classic 4	75,00 €	62,00 €	44,00 €				
	Tente classic 5	82,00 €	67,00 €	46,00 €				
	Tente sweet	100,00 €	88,00 €	63,00 €				
	Roulotte	115,00 €	95,00 €	78,00 €	63,00 €	78,00 €	112,00 €	112,00 €
	MH Cottage	126,00 €	113,00 €	89,00 €	69,00 €	89,00 €	123,00 €	123,00 €
	Chalet Montana	133,00 €	119,00 €	99,00 €	79,00 €	99,00 €	130,00 €	130,00 €
Dégréssivités	Dégréssivité (en %)			10%	10%	10%	10%	10%
	A partir de (en nuits)			4	4	4	4	4
	Dégréssivité (en %)	10%	10%	20%	20%	20%	20%	20%
	A partir de (en nuits)	7	7	7	7	7	7	7

CAMPING CITY CAMP DE STRASBOURG
ANALYSE DES TARIFS ANNEE 2019

TARIFS CAMPING	BASSE SAISON		AVANT SAISON		SAISON		APRES SAISON		MARCHE DE NOEL		ENSEMBLE PERIODE	
	Tarifs du 03/01 au 31/03/2019	Evol. N-1	Tarifs moyens avant saison (01/04 - 30/06/2019)	Evol. N-1	Tarifs période estivale (01/07 - 31/08/2019)	Evol. N-1	Tarifs moyens après saison (01/09 - 23/11/2019)	Evol. N-1	Tarifs du 24/11/2019 - 04/01/2020	Evol. N-1	Tarifs moyens année 2019	Evol. N-1
Forfait camping	17,40 €	3,0%	20,69 €	3,9%	29,50 €	3,5%	21,33 €	6,8%	28,50 €	0,0%	22,35 €	3,7%
Electricité 10A	7,20 €	2,9%	5,88 €	3,1%	5,80 €	1,8%	5,82 €	2,1%	7,30 €	1,4%	6,32 €	2,5%
Forfat parking Camping-car	14,90 €	3,5%	17,68 €	4,1%	26,20 €	3,6%	18,27 €	7,2%	25,30 €	0,0%	19,38 €	3,9%
Personne supplémentaire	4,50 €	4,7%	4,93 €	2,8%	6,40 €	3,2%	5,04 €	4,8%	6,20 €	0,0%	5,23 €	3,3%
Enfant 4-10 ans	2,80 €	7,7%	3,32 €	3,7%	4,40 €	2,3%	3,43 €	6,9%	4,30 €	0,0%	3,50 €	4,3%
Enfant 11-17 ans inclus (nouveau tarif)	4,50 €	NA	4,83 €	NA	6,20 €	NA	4,94 €	NA	6,20 €	NA	5,15 €	NA
Enfant < 4 ans	Gratuit	0,0%	Gratuit	0,0%	Gratuit	0,0%	Gratuit	0,0%	Gratuit	0,0%	Gratuit	0,0%
Animal	2,30 €	0,0%	2,70 €	1,4%	4,50 €	0,0%	2,80 €	4,7%	4,50 €	0,0%	3,12 €	1,2%
Véhicule supplémentaire	5,20 €	0,0%	5,50 €	1,9%	6,50 €	12,1%	5,62 €	4,0%	5,80 €	0,0%	5,66 €	3,6%
Tente supplémentaire	- €	0,0%	2,62 €	-4,2%	3,20 €	0,0%	2,83 €	3,2%	- €	#DIV/0!	1,85 €	-1,2%

TARIFS LOCATIFS	BASSE SAISON		AVANT SAISON		SAISON		APRES SAISON		MARCHE DE NOEL		ENSEMBLE PERIODE	
	Tarifs du 02/01 au 31/03/2019	Evol. N-1	Tarifs moyens avant saison (1/04- 30/06/2019)	Evol. N-1	Tarifs moyens période estivale (01/07 - 1/09/2019)	Evol. N-1	Tarifs moyens après saison (02/09 - 21/11/2019)	Evol. N-1	Tarifs du 22/11/2019 - 01/01/2020	Evol. N-1	Tarifs moyens année 2019	Evol. N-1
Tente Toile et Bois Classic 4	ND	ND	47,70 €	0,4%	70,86 €	2,4%	44,00 €	2,3%	ND	ND	56,13 €	2,1%
Tente Toile et Bois Classic 5	ND	ND	50,32 €	0,0%	77,22 €	2,1%	46,00 €	2,2%	ND	ND	60,10 €	1,9%
Tente Sweet+ 5 pers	ND	ND	68,14 €	0,0%	96,05 €	1,9%	63,00 €	1,6%	ND	ND	78,18 €	1,6%
Roulotte 4 pers	63,00 €	3,3%	78,60 €	4,0%	108,80 €	3,8%	68,19 €	1,8%	95,41 €	3,2%	79,63 €	3,3%
MH Cottage 6 pers	69,00 €	1,5%	90,38 €	2,7%	121,77 €	3,0%	75,91 €	-0,3%	106,41 €	1,8%	89,23 €	1,9%
Chalet Montana 6 pers	79,00 €	1,3%	99,73 €	2,0%	128,53 €	2,9%	85,91 €	-0,2%	114,88 €	1,7%	98,33 €	1,6%
A partir de 4 nuits	-10%	- €	-10%	- €	- €	- €	-10%	- €	- €	NA	-10%	NA
A partir de 7 nuits	-20%	0%	-18%	0%	-10%	0%	-20%	0%	0%	#DIV/0!	-20%	100%

24

Délibération au Conseil de l'Eurométropole de Strasbourg du vendredi 23 novembre 2018

Attribution d'une subvention à l'immobilier d'entreprise à l'entreprise HURON.

L'entreprise HURON est constructeur de machines outils sur trois et cinq axes depuis 1857, dans les domaines principaux de l'aéronautique, de l'automobile et du ferroviaire. 80% de son chiffre se fait à l'export.

Elle est installée historiquement sur Illkirch et a ouvert un second site en 2011 sur Eschau dans la zone d'activités.
Le site d'Eschau présente les conditions idéales du point de vue technique pour le montage de machines outils de précision. L'emplacement est également idéal en termes de voie d'accès et de proximité du port autonome pour recevoir les pièces de structures et livrer en Asie.
Aussi dans un souci d'efficacité de logistique et de production (faire évoluer la gamme des machines outils), la société a décidé de regrouper ses activités sur le site d'Eschau qui offre une réserve foncière.

Les travaux d'extension d'environ 12 000 m² démarreront à l'automne 2018. Le nouveau site étendu accueillera au total plus de 170 salariés.

Au regard du caractère structurant de ce projet industriel d'ampleur, il est proposé d'accompagner l'entreprise par une subvention à hauteur de 40 000 €.

Je vous demande de bien vouloir adopter le projet de délibération suivant :

Le Conseil
vu l'avis de la Commission thématique
sur proposition de la Commission plénière
après en avoir délibéré

approuve

le versement d'une aide à l'entreprise HURON et décide d'imputer la dépense, soit 40 000 € sur la ligne budgétaire suivante : ligne 632-20422-programme 7054- DU02, dont le disponible avant le présent Conseil est de 210 000 €, selon les modalités décrites dans la convention financière,

autorise

le Président ou son-sa représentant(e) à signer les décisions d'attribution et conventions financières nécessaires.

Adopté le 23 novembre 2018
par le Conseil de l'Eurométropole de Strasbourg

Rendu exécutoire après
transmission au Contrôle de Légalité préfectoral
et affichage au Centre Administratif
Le 26 novembre 2018

CONVENTION RELATIVE A LA MISE EN ŒUVRE D'UNE AIDE A L'INVESTISSMENT IMMOBILIER AU BENEFICE DE L'ENTREPRISE HURON-GRAFFENSTADEN

CONVENTION

ENTRE :

L'Eurométropole de Strasbourg, avec siège 1 parc de l'Etoile 67076 Strasbourg Cedex, représentée par Monsieur Robert HERMMANN, Président de l'Eurométropole de Strasbourg, demeurant à Strasbourg, agissant en exécution de la délibération de la commission permanente

et

HURON GRAFFENSTADEN, avec siège actuel au 156 route de Lyon 67 400 Illkirch Graffenstaden SIRET 34076743300014 représentée par Monsieur ECHEVARD Bernard, Directeur Général,

VU *le code général des collectivités territoriales, notamment ses articles L 1511-3 et R 1511-5*

VU *le règlement n° 1407/2013 de la commission du 18 décembre 2013 relatif à l'application des articles 107 et 108 du traité sur le fonctionnement de l'Union européenne aux aides « de minimis » (JOUE L352/1 du 24/12/2013).*

VU *la délibération de la commission permanente du Conseil de l'Eurométropole de Strasbourg du ~~19 octobre~~ 23 novembre 2018*

IL EST CONVENU CE QUI SUIT :

Article 1 : OBJET DE LA CONVENTION

La présente convention a pour objet de préciser les modalités de l'attribution d'une aide à l'investissement immobilier d'un montant de 40 000 € à l'occasion des travaux d'extension du site Huron d'Eschau pour accueillir les activités du site d'Illkirch (regroupement des activités sur un même site).

Article 2 : PROGRAMME DE DEVELOPPEMENT DE L'ENTREPRISE

Le site d'Eschau présente les conditions idéales du point de vue technique pour le montage de machines outils de précision. L'emplacement est également idéal en termes de voie d'accès et de proximité du port autonome pour recevoir les pièces de structures et livrer en Asie.

Aussi dans un souci d'efficacité de logistique et de production (faire évoluer la gamme des machines outils), la société a décidé de regrouper ses activités sur le site d'Eschau qui offre une réserve foncière. Le programme immobilier porte sur une extension d'environ 12 500 m² dont le démarrage des travaux est prévu à l'automne 2018. Le nouveau site étendu accueillera au total plus de 170 salariés. Ces travaux représente un investissement d'environ 10M€.

Article 6 : UTILISATION/REMBOURSEMENT DE L'AIDE

L'aide accordée, deviendra exigible (remboursable) de plein droit, sans qu'il y ait lieu de remplir aucune formalité judiciaire, dans les cas suivants :

- inexécution partielle ou totale des conditions liées à l'octroi de l'aide et notamment les engagements pris à l'article 5 ;
- ouverture d'une procédure de sauvegarde ou de redressement judiciaire à l'encontre du bénéficiaire ;
- fausse déclaration du bénéficiaire ;

Article 7 : DUREE DE LA CONVENTION

La convention est valable 5 ans à compter de sa signature.

Article 8 : DECLARATIONS

Le bénéficiaire, HURON–GRAFFENSTADEN, déclare n'avoir ni reçu, ni sollicité d'autres aides dites « de minimis » pour le financement de son projet pendant l'exercice fiscal en cours et les deux exercices fiscaux précédents, qui cumulées dépasseraient le plafond de 200 000 €.

Le bénéficiaire, HURON–GRAFFENSTADEN, déclare être à jour dans ses paiements vis-à-vis des administrations fiscales et des caisses de sécurité sociale et d'allocations familiales.

Article 9 : REGLEMENT DES LITIGES

Les parties conviennent de se rencontrer le cas échéant pour tout litige qui surviendrait pour l'application ou l'exécution de la présente convention. A défaut d'accord amiable, tout litige devra être porté devant le Tribunal Administratif de Strasbourg.

Fait en deux exemplaires,

	Strasbourg, le	Strasbourg, le
	Le représentant de la société HURON–GRAFFENSTADEN Bernard ECHEVARD	Le Président de l'Eurométropole de Strasbourg Robert HERRMANN

PJ :

- RIB
- Déclaration minimis

HURON GRAFFENSTADEN SAS

MODELE DE DECLARATION D'AIDE *de minimis* PAR L'ENTREPRISE

Objet : Déclaration des aides placées sous le règlement de *minimis* n° 1407/2013 de la Commission du 18 décembre 2013.

Je soussigné (nom, prénom et qualité) ECHEVARD Bernard, Directeur Général

représentant de HURON-GRAFFENSTADEN , n° SIREN 340 767 433 00014,

entreprise unique au sens de la définition figurant à l'article 2.2 du règlement (UE) n°1407/2013 de la Commission du 18 décembre 2013 relatif à l'application des articles 107 et 108 du traité sur le fonctionnement de l'Union européenne aux aides de *minimis*,

déclare (case à cocher) :

☐ n'avoir reçu aucune aide *de minimis* durant les trois derniers exercices fiscaux dont celui en cours à la date de signature de la présente déclaration,

☒ avoir reçu, ou demandé mais pas encore reçu, les aides *de minimis* listées dans les deux tableaux ci-après, durant les trois derniers exercices fiscaux dont celui en cours à la date de signature de la présente déclaration.

<u>Définition entreprise unique</u>

Une entreprise unique se compose de toutes les entreprises qui entretiennent entre elles au moins l'un des 4 liens suivants :

- Une entreprise a la majorité des droits de vote des actionnaires ou associés d'une autre entreprise
- Une entreprise a le droit de nommer ou de révoquer la majorité des membres de l'organe d'administration de direction ou de surveillance d'une autre entreprise
- Une entreprise a le droit d'exercer une influence dominante sur une autre entreprise en vertu d'un contrat conclu avec celle-ci ou en vertu d'une clause des statuts de celle-ci
- Une entreprise actionnaire ou associée d'une autre entreprise contrôle seule, en vertu d'un accord conclu avec d'autres actionnaires ou associés de cette entreprise la majorité des droits de vote des actionnaires ou associés de celle-ci

BE

LES AIDES OBTENUES AU COURS DES 3 DERNIERES ANNEES : Cette rubrique ne concerne que **les dossiers concurrentiels** (*) relevant du règlement de la Commission européenne du 18 décembre 2013 sur les aides de minimis, de la décision du 20 décembre 2011 de la Commission européenne sur les aides de minimis dans le cadre d'un service d'intérêt économique général (SIEG), et d'autres dispositions imposant un plafond d'aides ne dépassant pas un montant d'aides publiques sur plusieurs années.

Attention : Pour certains dossiers, la règlementation européenne limite le montant des aides cumulées pour une même entreprise sur trois années fiscales consécutives. Merci de bien vouloir lister dans le tableau ci-dessous l'ensemble des aides publiques perçues au cours des 3 dernières années (aides, bonifications d'intérêt, exonérations fiscales, apport en nature, ...).

Nature du Financeur (ex : collectivité territoriale..)	Forme de l'aide (ex : subvention, aide remboursable, etc..)	Intitulé de l'opération cofinancée	Montant de l'aide par année(€)			Total financeur
			Année N	Année N-1	Année N-2	
Collectivité territoriale (EMS et Département)	Avance remboursable (dispositif alsabail)	Implantation ZA Eschau (rachat CBI Ohresser)	16 626.93	16 626.93	16 626.93	49 880.80 (ESB)

(*) Une opération est considérée comme concurrentielle lorsque celle-ci est portée par une entité (quelque soit sa forme juridique : association, établissement public, etc...) qui exerce une activité économique sur un marché de biens ou de services.

ESB : équivalent subvention brut

HURON GRAFFENSTADEN SAS

Les aides *de minimis* sont des aides publiques qui sont octroyées au titre des règlements suivants :

– règlement (CE) n° 1998/2006 de la Commission du 15 décembre 2006 concernant l'application des articles 87 et 88 du traité aux ***aides de minimis***,

– règlement (UE) n° 1407/2013 de la Commission du 18 décembre 2013 relatif à l'application des articles 107 et 108 du traité sur le fonctionnement de l'Union européenne (TFUE) aux ***aides de minimis***,

– règlement (CE) n° 875/2007 de la Commission du 24 juillet 2007 relatif à l'application des articles 107 et 108 du TFUE aux ***aides de minimis*** octroyées dans le secteur de la **pêche et de l'aquaculture**,

– règlement (UE) n° 717/2014 de la Commission du 27 juin 2014 concernant l'application des articles 107 et 108 du TFUE aux ***aides de minimis*** octroyées dans le secteur de la **pêche et de l'aquaculture**,

– règlement (UE) n° 1535/2007 de la Commission du 20 décembre 2007 concernant l'application des articles 87 et 88 du traité CE aux ***aides de minimis*** dans le secteur de la **production de produits agricoles**,

– règlement (UE) n° 1408/2013 de la Commission du 18 décembre 2013 relatif à l'application des articles 107 et 108 du TFUE aux ***aides de minimis*** dans le secteur de l'**agriculture**,

– règlement (UE) n° 360/2012 de la Commission 25 avril 2012 relatif à l'application des articles 107 et 108 du TFUE aux ***aides de minimis*** accordées à des entreprises fournissant des **services d'intérêt économique général** (SIEG).

Les aides *de minimis* constituent une catégorie particulière d'aides publiques pour les entreprises. Les pouvoirs publics qui allouent des aides *de minimis* ont l'obligation d'informer les entreprises bénéficiaires, du caractère *de minimis* des aides attribuées. Le montant maximum d'aide *de minimis* est de 200 000 € par entreprise sur 3 exercices fiscaux dont celui en cours à la date de signature de la présente déclaration

Si vous avez reçu une aide *de minimis*, cette aide a dû vous être notifiée par courrier par l'autorité publique attributaire (Etat, collectivités locales, établissements publics, agences...). Vous ne devez donc pas comptabiliser dans ce montant les aides qui ne sont pas allouées au titre du règlement *de minimis*.

Le numéro SIREN est le seul sous lequel les aides *de minimis* peuvent être comptabilisées dans la limite du plafond de 200 000 €. Il n'est pas possible de disposer d'autant de plafonds de 200 000 € qu'il y a d'établissements donc de numéro SIRET au sein d'une même entreprise.
Par ailleurs, si votre entreprise relève de la définition « d'entreprise unique » (cf. ci-dessous), vous disposez d'un seul plafond d'aide *de minimis* de 200 000 € commun à l'ensemble des entreprises assimilées à une seule et même « entreprise unique ». Si votre entreprise relève de ce cas, il faut absolument vérifier que votre déclaration comptabilise bien l'ensemble des aides *de minimis* versées à toutes les entreprises composant l'entreprise unique. La présente déclaration prévoit donc que pour chaque aide *de minimis* perçue soit indiqué le numéro SIREN de l'entreprise qui l'a reçue au sein de l'entreprise unique.

BL

Strasbourg.eu
eurométropole

CONSEIL DE L'EUROMÉTROPOLE DU 23 NOVEMBRE 2018 – Point n° 24

Attribution d'une subvention à l'immobilier d'entreprise à l'entreprise HURON.

Pour	**72**	**AGHA BABAEI-Syamak, AMIET-Eric, BARRIERE-Caroline, BARSEGHIAN-Jeanne, BAUR-Jacques, BERNHARDT-Michel, BEUTEL-Jean-Marie, BEY-Françoise, BIES-Philippe, BIETH-André, BIGOT-Jacques, BALL-Christian, BUR-Yves, CASTELLON-Martine, CUTAJAR-Chantal, BUCHMANN-Andrée, DEPYL-Patrick, DAMBACH-Danielle, DREYER-Nicole, DREYFUS-Henri, DREYSSE-Marie-Dominique, ERB-Eddie, FLORENT-Martine, FONTANEL-Alain, FROEHLY-Claude, GABRIEL-HANNING-Maria-Fernanda, GRAEF-ECKERT-Catherine, GUGELMANN-Christine, HERRMANN-Robert, HERZOG-Jean Luc, HETZEL-André, HOERLE-Jean-Louis, HUMANN-Jean, IMBS-Pia, JURDANT-PFEIFFER-Pascale, KELLER-Fabienne, KLUMPP-Théo, KOCH-Patrick, KOHLER-Christel, KREYER-Céleste, HENRY-Martin, LEIPP-Raymond, LENTZ-KIEHL-Brigitte, LEOPOLD-Michel, LOBSTEIN-André, MAGDELAINE-Séverine, MAURER-Jean-Philippe, NEFF-Annick, OEHLER-Serge, PERRIN-Pierre, PHILIPPS-Thibaud, MACIEJEWSKI-Patrick, RAFIK-ELMRINI-Nawel, RIES-Roland, ROBERT-Jean-Emmanuel, ROGER-Patrick, POINSIGNON-Annick, SAUNIER-Alain, SCHAAL-René, SCHAAL-Thierry, SCHAETZEL-Françoise, SCHALL-Antoine, SCHMIDT-Michaël, SCHULER-Georges, SCHWARTZ-Pierre, SENET-Eric, TRAUTMANN-Catherine, VETTER-Jean-Philippe, WACKERMANN-Valérie, WEBER-Anne-Catherine, ZAEGEL-Sébastien, ZUBER-Catherine**
Contre	**2**	**GERNET-Jean-Baptiste, SPLET-Antoine**
Abstention	**2**	**PEIROTES-Edith, SCHULTZ-Eric**

25

Délibération au Conseil de l'Eurométropole de Strasbourg du vendredi 23 novembre 2018

Développement du Parc d'innovation - commercialisation du Bioparc 3 : attribution d'une aide ponctuelle à l'installation à la société ANAGENESIS.

Le Bioparc 3 est un immeuble à usage « laboratoires/bureaux » venant compléter les 2 premiers bâtiments de 4 500 m² du programme Bioparc qui sont entièrement occupés.

L'enjeu est de pouvoir disposer sur le Parc d'innovation d'une offre immobilière immédiate pour répondre à la demande d'entreprises de biotechnologie pour un site qui fait partie intégrante du pôle de compétitivité Biovalley France.

Récapitulatif du programme Bioparc 3 :

- 1 immeuble à usage de laboratoires (chimie/biologie) et bureaux,
- 3 103 m² de surfaces utiles,
- 8 lots de 250 m² utiles environ dont 50 % sont occupés (BFG – ALGAE NATURAL FOOD – INOVIEM).

Selon le dispositif institué par la délibération du 26 octobre 2012, dans une démarche de soutien à l'installation des futurs occupants du Bioparc 3, l'Eurométropole de Strasbourg alloue, sous réserve de la remise des pièces justificatives, une subvention exceptionnelle pour la réalisation des travaux d'aménagement et d'équipement en vue de l'installation de l'entreprise au Bioparc 3.

L'aide de l'Eurométropole de Strasbourg à la réalisation des investissements projetés s'élève à 35 % de leur valeur totale, montant plafonné à 50 000 € par module.

En application de ce dispositif, il est proposé au Conseil d'approuver l'attribution d'une aide à la société ANAGENESIS. La subvention accordée par l'Eurométropole de Strasbourg, dans le cadre d'un accompagnement à l'installation au Bioparc 3, permettra à cette société d'intégrer des locaux adaptés à ses besoins actuels sans freiner ses projets de développement (embauches, développement de l'export…).

Les investissements éligibles sont récapitulés dans le tableau en annexe à la présente.

ANAGENESIS est une start-up en biotechnologies au stade préclinique dans le domaine de la médecine régénérative. Créée en 2011 sur la base des travaux de recherche du Professeur Olivier POURQUIE à l'Institut de génétique et de biologie moléculaire et cellulaire/IGBMC (Illkirch), elle exploite une technologie de différenciation de cellules souches en cellules du mésoderme paraxial, élément clé de l'embryon pouvant donner naissance à différents tissus du corps humain, dont le muscle squelettique et la graisse brune. A partir de cette technologie et de son savoir-faire, l'objectif de la société est de découvrir et développer des médicaments pour le traitement de maladies musculaires et métaboliques telles que la dystrophie musculaire de Duchenne et le diabète de type II.

La société est dirigée par son Président directeur général, le Dr Jean-Yves BONNEFOY, ancien Président d'Alsace BioValley et Vice-président R&D de Transgène.

Elle a démarré ses activités en 2014 avec son recrutement et un investissement au capital de l'AFM-Téléthon, actionnaire historique et co-propriétaire des brevets couvrant la technologie princeps exploitée par ANAGENESIS (avec l'INSERM et l'Université de Strasbourg), suivi en 2015 et 2016 par l'investissement du fonds régional d'amorçage CapInnov'Est.

La société compte aujourd'hui 10 personnes issues pour la plupart de l'écosystème scientifique alsacien.

D'abord hébergée à l'IGBMC dans le prolongement de sa création, puis dans les locaux de Sanofi dans le cadre de sa collaboration avec Ksilink, ANAGENESIS et en particulier son équipe R&D dispose à présent des moyens d'investir ses propres locaux. En effet, un fonds d'investissement allemand et CapInnov'Est ont conclu le 1er octobre 2018 un contrat au bénéfice d'ANAGENESIS couvrant un investissement à venir composé d'une première tranche de 3 M€ suivi d'une deuxième de 12 M€ d'ici deux ans.

Compte tenu de l'origine historique d'ANAGENESIS dans le Parc d'innovation, où le siège social de la société est sis ainsi que ses bureaux administratifs, de l'intérêt d'être positionnée au cœur d'un ensemble de sociétés du même domaine, et de son attachement global à l'écosystème de l'innovation dans la région, ANAGENESIS a choisi le Bioparc 3 pour son implantation clé pour cette phase de croissance. De plus, la location sous forme de plateaux nus offre une flexibilité dans l'aménagement qui permettra à la société d'adapter parfaitement les locaux à son activité. Grâce à cet investissement et à cet emménagement, ANAGENESIS anticipe 5 à 10 embauches dans les 5 prochaines années.

D'après les éléments fournis par ANAGENESIS, le budget nécessaire à la réalisation des travaux d'aménagement et d'équipement pour son installation dans 2 modules du Bioparc 3 de 260 m² environ chacun, et conforme aux investissements éligibles, s'élève à 544 671 € TTC. Ces investissements permettront le financement d'équipements de R&D et d'aménagement de laboratoires.

Conformément au dispositif, l'aide de l'Eurométropole de Strasbourg à la réalisation des investissements projetés s'élève à 35 % de leur valeur totale, montant plafonné à 50 000 € par module :

- pour la société ANAGENESIS, cette subvention correspond donc à la somme maximale de 100 000 €.

Je vous demande de bien vouloir adopter le projet de délibération suivant :

Le Conseil
vu l'avis de la Commission thématique
sur proposition de la Commission plénière
après en avoir délibéré
décide

- *d'attribuer une subvention à l'entreprise ANAGENESIS d'un montant de 100 000 € dans le cadre de ses travaux d'aménagement et d'équipement pour son installation au Bioparc 3,*

- *d'imputer la dépense en résultant sur la ligne budgétaire DUO2 - programme 7054-632-20422 dont le crédit disponible en 2018 avant le présent Conseil est de 114 950 €.*

autorise

le Président ou son-sa représentant-e à signer la convention financière correspondante.

Adopté le 23 novembre 2018
par le Conseil de l'Eurométropole de Strasbourg

Rendu exécutoire après
transmission au Contrôle de Légalité préfectoral
et affichage au Centre Administratif
Le 26 novembre 2018

Attribution de subvention

Dénomination de l'organisme	Nature de la sollicitation	Montant sollicité	Montant octroyé	Montant alloué pour l'année n-1
ANAGENESIS	Subvention d'investissement	100 000 €	100 000 €	0

26

Délibération au Conseil de l'Eurométropole de Strasbourg du vendredi 23 novembre 2018

Accord de Consortium ETENA - Etudiants Entreprenants en Alsace 2018-2021.

La convention de partenariat qui régissait le consortium ETENA (Etudiants entreprenants Alsace), porté par l'Université de Strasbourg depuis 2013, est arrivée à son terme fin 2017. ETENA a été labellisé Pôles étudiants pour l'innovation, le transfert et l'entrepreneuriat (Pépite) en 2014 par le Ministère de l'enseignement supérieur et de la recherche et par la Caisse des dépôts et des consignations, et fait ainsi partie des 29 Pépites présentes sur le territoire national. Ils visent à généraliser la diffusion de la culture entrepreneuriale et d'innovation auprès des jeunes dans l'enseignement supérieur et à favoriser le passage à l'acte des étudiants et jeunes diplômés désireux d'entreprendre.

Il est proposé la signature d'un nouvel Accord de consortium pour la période 2018-2021, définissant les modalités de l'engagement collectif des partenaires pour le soutien à l'entrepreneuriat étudiant sur notre territoire, et la désignation d'un représentant de l'Eurométropole de Strasbourg au comité directeur d'ETENA.

ETENA vise à être accessible à tous les étudiants post-bac en leur mettant à disposition les outils nécessaires de sensibilisation, de formation et d'accompagnement, pour soutenir l'esprit d'entreprendre et l'envie d'innover.

La nouvelle phase qui s'ouvre à travers cette convention, vise à capitaliser sur les actions menées pendant les périodes précédentes, à implanter de nouvelles méthodologies de sensibilisation, de formation et d'accompagnement en renforçant les réseaux des établissements d'enseignement supérieur, des partenaires ainsi que celui des autres Pépites du territoire national.

Le développement du Pôle pour la période à venir est envisagé autour de 4 axes :

- Axe 1 : participer à l'animation des foyers entrepreneuriaux alsaciens et développer leurs rayonnements ;
- Axe 2 : participer à l'accompagnement des porteurs de projets étudiants par la mise à disposition d'outils dont des espaces de co-working dédiés ;
- Axe 3 : structurer et animer un réseau, notamment de référents de proximité des étudiants au sein des différents campus étudiants ;
- Axe 4 : développer les partenariats et les relations avec les autres Pépites, en particulier avec les autres Pépites de la Région Grand Est.

L'Université de Strasbourg continuera de porter ETENA et assurera à travers une équipe projet l'animation de la dynamique et la coordination des actions entre les membres. ETENA sera notamment en charge de la coordination et de l'octroi du Statut national étudiant entrepreneur, qui permet la reconnaissance du projet entrepreneurial dans le parcours de formation de l'étudiant ou du jeune diplômé.

Le consortium est organisé en une assemblée des membres, un comité directeur et des comités de pilotage locaux. Les moyens humains, financiers ou matériels nécessaires pour faire vivre ce consortium seront discutés dans un second temps par les membres du consortium en comité directeur pour les années 2019-2021, et feront l'objet d'une délibération le moment venu. Les financements reposeront notamment sur les Initiatives d'excellence (IDEX) du Programme d'investissements d'avenir.

Outre les partenaires historiques (AlsaceTech, la Chambre de commerce Alsace Eurométropole, SEMIA, l'Eurométropole de Strasbourg, la Région Grand Est, l'INSA de Strasbourg, l'Université de Strasbourg, l'Université de Haute Alsace, Mulhouse Alsace Agglomération), la Chambre de métiers sera également signataire de ce nouvel Accord de consortium.

Il est proposé à la Commission permanente d'approuver la signature de l'Accord de consortium pour la période 2018-2021 entre l'Eurométropole de Strasbourg, AlsaceTech, la Chambre de commerce et d'industrie Alsace Eurométropole, SEMIA, la Région Grand Est, l'INSA de Strasbourg, l'Université de Haute Alsace, Mulhouse Alsace Agglomération, la Chambre de métiers et l'Université de Strasbourg.

Par la présente délibération, il est proposé de désigner un représentant de l'Eurométropole pour siéger au sein du comité directeur d'ETENA.

Je vous demande de bien vouloir adopter le projet de délibération suivant :

le Conseil
vu l'avis de la Commission thématique
sur proposition de la Commission plénière
après en avoir délibéré
approuve

- *l'Accord de consortium 2018 – 2021 établi entre l'Eurométropole de Strasbourg, AlsaceTech, la Chambre de commerce Alsace Eurométropole, SEMIA, la Région Grand Est, l'INSA de Strasbourg, l'Université de Haute Alsace, Mulhouse Alsace Agglomération, la chambre de métiers et l'Université de Strasbourg, jointe en annexe du présent rapport,*
- *la nomination de Monsieur Nicolas MATT en qualité de représentant de l'Eurométropole de Strasbourg au Comité Directeur d'ETENA - Etudiants Entreprenants Alsace ;*

autorise

le Président ou son-sa représentant-e à signer ledit Accord de consortium.

Adopté le 23 novembre 2018
par le Conseil de l'Eurométropole de Strasbourg

Rendu exécutoire après
transmission au Contrôle de Légalité préfectoral
et affichage au Centre Administratif
Le 26 novembre 2018

ACCORD DE CONSORTIUM

ENTRE LES SOUSSIGNES :

1) ALSACE TECH
Association de droit local ayant son siège 1 quai Koch à 67000 Strasbourg, représentée par son Président Monsieur Jean-François QUERE,

2) CHAMBRE DE COMMERCE ET D'INDUSTRIE ALSACE EUROMETROPOLE
Ayant son siège 10 place Gutenberg à 67000 Strasbourg, représentée par son Président Monsieur Jean-Luc HEIMBURGER,

3) CHAMBRE DE METIERS D'ALSACE (CMA)
Ayant son siège à l'Espace Européen de l'Entreprise 30, avenue de l'Europe à 67300 Schiltigheim, représentée par son Président Monsieur Bernard STALTER,

4) EUROMETROPOLE DE STRASBOURG
Ayant son siège au 1 parc de l'Etoile à 67000 Strasbourg, représenté par son Président Monsieur Robert HERRMANN,

5) INSA DE STRASBOURG
Établissement public à caractère scientifique culturel et professionnel,
Ayant son siège 24 boulevard de la Victoire à 67000 Strasbourg, représenté par son Directeur, Monsieur Marc RENNER,

6) MULHOUSE ALSACE AGGLOMERATION
Ayant son siège 2 rue Pierre et Marie Curie à 68100 Mulhouse, représentée par son Président Monsieur Fabian JORDAN,

7) REGION GRAND EST
Ayant son siège 1 place Adrien Zeller à 67000 Strasbourg, représentée par son Président Monsieur Jean ROTTNER,

8) SEMIA
Science, Entreprise et Marché, incubateur d'Alsace
Association de droit local ayant son siège 11 rue de l'Académie, 67000 Strasbourg, représentée par sa Présidente Madame Lilla MERABET,

9) UNIVERSITE DE HAUTE ALSACE
Établissement public à caractère scientifique culturel et professionnel,
ayant son siège 18 Rue des frères Lumière à 68200 Mulhouse, représenté par sa Présidente, Madame Christine GANGLOFF-ZIEGLER,

10) UNIVERSITE DE STRASBOURG,
Établissement public à caractère scientifique culturel et professionnel,
ayant son siège 4 Rue Blaise Pascal, 67000 Strasbourg, représenté par le Président de l'Université de Strasbourg, Monsieur Michel DENEKEN,

Qui, ensemble, sont désignés dans ce qui suit par « les Parties ».

EXPOSE PREALABLE

Les différents acteurs signataires de cet Accord ont décidé depuis 2010 de se coordonner et de mutualiser leurs efforts pour promouvoir l'esprit d'entreprendre du public étudiant alsacien. A cette fin ils se sont organisés autour d'un consortium : ETENA (**ET**udiants **EN**treprenants en **A**lsace). ETENA vise à être accessible à tous les étudiants post-bac en leurs mettant à disposition les outils nécessaires de sensibilisation, de formation et d'accompagnement, pour soutenir l'esprit d'entreprendre et l'envie d'innover.

Deux phases ont été concrétisées dans le processus de mise en place et de développement des actions menées par ETENA, avec des PORTEURS différents :

- du 16 novembre 2010 au 31 juillet 2013 : la première phase consacrée essentiellement à la création d'entreprises, pendant laquelle le portage est assuré par SEMIA,
- du 1 août 2013 au 31 aout 2017 : la seconde phase est axée essentiellement sur la sensibilisation des étudiants, le PORTEUR étant alors l'Université de Strasbourg

Durant cette seconde phase, le consortium a obtenu le label PEPITE. ETENA fait ainsi partie des 29 PEPITE (Pôles Étudiant pour l'Innovation le Transfert et l'Entrepreneuriat) sélectionnés et labellisés par le Ministère de l'Enseignement Supérieur et de la Recherche parmi les projets déposés dans le cadre de l'appel à projet national PEPITE lancé par le MESR en octobre 2013 en partenariat avec la Caisse des Dépôts et le Ministère du Redressement Productif. Ce projet s'inscrit dans une dynamique de promotion de la culture entrepreneuriale auprès des étudiants de l'enseignement supérieur et des jeunes diplômés.

Cette troisième phase qui s'ouvre à partir de septembre 2017 vise à capitaliser sur les actions menées pendant les périodes précédentes, à implanter de nouvelles méthodologies de sensibilisation, de formation et d'accompagnement en renforçant le réseau à la fois interne des Établissements d'enseignement supérieur, des partenaires ainsi que celui des autres PEPITE.

PERSPECTIVES DE DEVELOPPEMENT

Le développement du Pôle pour la période à venir est envisagé autour de 4 axes :

- Axe 1 : Participer à l'animation des Hots-Spots entrepreneuriaux alsaciens et développer leur rayonnement.
- Axe 2 : participer à l'accompagnement des porteurs de projets étudiants par la mise à disposition d'outils dont des espaces de co-working dédiés.
- Axe 3 : structurer et animer un réseau, notamment de référents de proximité des étudiants au sein des différents campus étudiants.
- Axe 4 : développer les partenariats et les relations avec les autres Pépites, en particulier avec les autres Pépites de la Région Grand Est.

Au vu des résultats obtenus dans le cadre des deux appels à projets PEE puis PEPITE, et des deux conventions de consortium passées, les différents acteurs impliqués souhaitent renouveler leur confiance mutuelle autour d'une nouvelle convention de partenariat.

Ce consortium ETENA au service de l'Entreprenariat Etudiant doit permettre de fédérer les acteurs publics et privés, autour d'un projet territorial commun qui s'inscrit dans le paysage des acteurs de l'Innovation et de la Création d'Entreprises en Alsace.

LES PARTIES CONVIENNENT CE QUI SUIT

ARTICLE 1 - OBJET

Le présent Accord a pour objet de définir les conditions dans lesquelles les Membres Fondateurs d'ETENA ont souhaité mettre en place un consortium pour renforcer leur collaboration aux fins d'atteindre les objectifs du Pôle.

La mission d'ETENA est de promouvoir l'esprit d'entreprendre et le nombre de vocations d'entrepreneurs, intrapreneurs et repreneurs, en renforçant l'environnement favorable à la sensibilisation, la formation et l'accompagnement.

ETENA repose sur :
- un caractère interdisciplinaire et la complémentarité de ses membres,
- une ouverture transfrontalière,
- une forte orientation projet,
- la mutualisation et la coopération des actions fondées sur l'écosystème alsacien (entreprises, universités/centres de recherche collectivités, réseau de l'innovation...),
- l'identification, la conception ou la diffusion d'outils adaptés à la population étudiante visée pour promouvoir l'esprit d'entreprendre et la réussite entrepreneuriale.

Les parties s'engagent en toute circonstance à convenir des meilleures conditions pour pérenniser l'action du consortium au-delà du présent contrat.

ARTICLE 2 – ORGANISATION DU CONSORTIUM

Le Consortium est organisé en une Assemblée des Membres, un Comité Directeur et de Comité de Pilotage locaux.

ARTICLE 2.1. – L'Assemblée des Membres – Comité Directeur

Les Membres Fondateurs sont les signataires du présent Consortium.

L'Assemblée des Membres est composée de Membres signataires du présent accord.

Le Comité Directeur est l'organe décisionnel de pilotage, représentatif de l'Assemblée des membres du Consortium, dont la présidence est assurée par le responsable de la structure porteuse du projet.
Il se réunit au moins une fois par an, sur convocation du Porteur du PEPITE ETENA. La convocation comporte l'indication de l'ordre du jour, de l'heure et du lieu de la réunion ; tout Membre peut demander l'inscription de points supplémentaires, dans la semaine qui suit l'annonce de la réunion.
Les membres du Comité Directeur sont nommés par l'Assemblée des Membres pour la durée du présent Accord.

Il est en charge de la définition des grandes orientations stratégiques, financières, pédagogiques et techniques du Consortium ; et il vote les engagements.

Le Comité Directeur est le seul organe susceptible d'accepter l'entrée de nouveaux Membres au consortium.

Ses décisions sont prises à la majorité simple des votants, étant précisé que seuls les membres Fondateurs ont droit de vote, les autres pouvant émettre des avis consultatifs.
Devra toutefois être atteint un quorum égal à la 1/2 des membres de cet organe disposant d'un droit de vote. Si le quorum requis lors d'un vote n'a pas été atteint, le vote sera effectué à la majorité des votants dans un délai compris entre deux et quinze jours ouvrables, et effectué sous la forme la plus appropriée.

ARTICLE 2.2. – Comité de Pilotage

Chaque membre nomme une personne (en plus du représentant au Comité Directeur) en tant que référent opérationnel des actions ETENA dans son établissement, nommé ainsi Référent

Entrepreneuriat. La liste nominative de ces référents figure en annexe et est mise à jour chaque année.

Le comité de pilotage est composé des Référents Entrepreneuriat de ces établissements. Sont également invités aux Comités de Pilotage les acteurs locaux de l'écosystème de l'entrepreneuriat et de l'innovation non membres d'ETENA souhaitant s'investir dans la dynamique de l'entrepreneuriat étudiant.

Le Comité de Pilotage est organisé à l'initiative du Porteur du Pôle. Il se réunit au moins deux fois par année universitaire.

Le Comité de Pilotage est un espace pour :

- Articuler la mise en œuvre locale de la stratégie définie en Comité Directeur,
- Coordonner les actions des membres du consortium au sein du territoire et en lien avec les autres acteurs,
- Soumettre des propositions d'orientation ou d'amélioration au Comité Directeur.

ARTICLE 2.3. – Portage du PEPITE

L'Université de Strasbourg est le porteur d'ETENA pour le compte du consortium. Le Porteur met en œuvre les orientations définies par le Comité Directeur, assume la gestion quotidienne du Pôle et coordonne la communication et la promotion d'ETENA.

ARTICLE 3. DROITS ET OBLIGATIONS

ARTICLE 3.1. - Droits et obligations des Membres

Les membres sont membres de droit du Consortium pour la durée du présent Accord, sans préjudice de l'application des dispositions ci-après concernant l'exclusion, volontaire ou décidée, d'un membre.

Chaque membre a l'obligation de collaborer étroitement, de bonne foi, et de façon confiante. Il doit faire tout ce qui est en son pouvoir et fournir tous les efforts pour assurer la réussite de l'Accord.

Cette obligation de collaboration suppose d'agir conjointement, de concourir à l'exécution de l'Accord et de participer à une œuvre commune.

A cette fin, les membres devront notamment :

- Fournir aux autres Membres l'assistance nécessaire,
- Respecter les intérêts des autres membres (en s'interdisant tout spécialement de les priver des avantages qu'ils attendent de l'accord),

- Informer, consulter et conseiller les autres membres dès lors que cette démarche est utile à la bonne exécution de l'accord,
- Se prêter à toute négociation en vue d'adapter l'accord à l'évolution des circonstances,
- Contribuer à la mise en place du Statut National Etudiant Entrepreneur, du Diplôme Etudiant Entrepreneur et des modalités opérationnelles liées à leurs bons fonctionnements.

Chaque membre conserve à sa charge les frais relatifs à ses personnels (salaires, déplacements...), ainsi que ceux de toute autorité hiérarchique leur afférent.
Par exception, les engagements relatifs à des prises en charge éventuelles seront validés par le Comité Directeur.

ARTICLE 3.2 Droits et obligations particuliers du PORTEUR

Le PORTEUR représente le Consortium et a tout pouvoir de contracter pour le PEPITE. Dans le cadre du présent contrat, le PORTEUR est représenté au Comité Directeur et aux Comités de Pilotage locaux.

Le PORTEUR pour cette période 2018-2021 est l'Université de Strasbourg.

Le PORTEUR assurera en particulier :

- L'animation de la dynamique ETENA et la coordination des actions entre les membres,
- La gestion administrative, financière et comptable du consortium, sous réserve d'une présentation régulière au consortium des frais et dépenses engagés ainsi que de l'état des financements dont dispose le consortium,
- La passation de tout accord, avec tout partenaire, membre ou non du Consortium, permettant la mise en œuvre de l'animation d'ETENA,
- L'organisation des adhésions éventuelles de nouveaux membres,
- La coordination du Statut National Etudiant Entrepreneur et sa déclinaison opérationnelle,
- Les liens et les échanges avec la coordination nationale Pépite France et le ministère en charge des Pépites.

Le PORTEUR met à disposition une équipe projet, chargée de procéder au déroulement des missions citées ci-dessus, à l'établissement de ses rapports d'activité, et à la coordination du consortium

L'équipe projet est rattachée hiérarchiquement au PORTEUR, qui lui fixe des objectifs, en rapport avec les décisions prises par le Comité Directeur.

ARTICLE 4 – RESSOURCES DU CONSORTIUM

Les ressources mises à disposition par l'Etat et la Caisse des Dépôts relatives à l'appel à projet PEPITE remporté sont arrivées à échéance au 31 décembre 2016.

Les membres du consortium peuvent participer aux moyens humains, financiers ou matériels nécessaires pour faire vivre ce consortium. Les modalités de participation annuelle de chaque membre sont présentées et discutées en Comité Directeur et figurent au compte rendu du Comité Directeur.

Dans le cas où des financements publics fléchés « Etudiant Entrepreneur » viendraient à être proposés pendant la durée de présent accord, le Consortium et le PORTEUR s'engagent à mettre en œuvre les moyens nécessaires pour bénéficier de ces financements au titre d'ETENA.

La totalité des fonds recueillis par ETENA servira au financement des activités de ce dernier, en accord avec les orientations annuelles définies en Comité Directeur. Les dépenses sont engagées par le Porteur d'ETENA.

Les contributions externes sont principalement composées :

- Des contributions matérielles humaines ou financières des membres fondateurs,
- Des soutiens financiers obtenus auprès des collectivités et organismes publics,
- De toute autre contribution éventuelle.

Dans ce cas, le PORTEUR se conforme aux prescriptions réglementaires qui sont liées au versement de ces subventions et rendra compte de l'utilisation desdits concours financiers.

Les modalités de contribution des membres du consortium sont discutées annuellement. Elles seront soumises au Comité Directeur et à l'Assemblée des Membres pour validation et feront l'objet d'avenants renouvelables chaque année.

ARTICLE 5 – STATUT NATIONAL ETUDIANT ENTREPRENEUR (SNEE)

ARTICLE 5.1 Description du statut

Destiné à donner visibilité et crédibilité aux jeunes entrepreneurs, le statut national permet la reconnaissance du projet entrepreneurial dans le parcours de formation de l'étudiant ou du jeune diplômé. Il s'adresse en priorité aux jeunes de moins de 28 ans, sans condition de diplôme autre que le baccalauréat ou équivalent.

Au sein d'ETENA, il donne droit à :

- Un accompagnement, notamment de type tutorat ou accompagnement collectif, par un enseignant de l'un des partenaires, en fonction de l'établissement de rattachement de l'étudiant ou de la nature de son projet, un tuteur professionnel externe du réseau d'ETENA,
- Un accès à un espace de coworking du PEPITE ou d'un partenaire.

Dans le cadre des études de l'intéressé, le statut permet, sur autorisation du responsable de la formation dans laquelle il est inscrit :

- L'aménagement nécessaire des études
- La possibilité de travailler sur son projet entrepreneurial à la place d'un stage ou de son projet de fin d'étude.

ARTICLE 5.2 Comité d'Engagement

Le statut national d'étudiant entrepreneur est octroyé par le Ministère de l'Enseignement Supérieur, de la Recherche et de l'Innovation, après examen du projet entrepreneurial et de son porteur. Cet examen se fait par un comité d'engagement. Ce comité d'engagement est opéré en local par ETENA, labellisé PEPITE.

Le comité d'engagement d'ETENA est l'unique organe habilité par le Ministère à délivrer le statut Etudiant Entrepreneur sur le territoire alsacien. Il est coordonné par l'équipe ETENA. Il se réunit plusieurs fois par an, sous l'impulsion du Porteur. Le nombre et la fréquence des comités d'engagement sont définis selon :

- Le nombre de candidatures réceptionnées,
- Les dates d'ouverture de la plateforme nationale d'inscription au SNEE,
- Le calendrier proposé par le coordinateur national du Réseau PEPITE : Pépite France.

Le Comité d'Engagement ETENA est composé de la manière suivante :

- Le responsable du Diplôme Etudiant Entrepreneur ou par dérogation de celui-ci par les référents du D2E auprès des Etablissements d'enseignement supérieur membres du consortium (liste nominative en annexe), ou par le Responsable du Pépite ETENA.
- Un membre de l'équipe opérationnelle ETENA du Porteur.

Sont systématiquement invités aux comités d'engagement un représentant enseignant de l'établissement ou de la composante d'où est issu l'étudiant demandeur du statut, identifié et sollicité par l'équipe projet.

Peuvent être invités les représentants des membres du Consortium ETENA, ainsi que différents partenaires institutionnels d'ETENA, non membres du consortium, selon l'appréciation de l'équipe projet en charge de la coordination d'ETENA.

ARTICLE 5.3 Octroi du statut

Chaque candidat au statut dépose une demande. La procédure de candidature est opérée via une plateforme dédiée mise à disposition par le Ministère de l'Enseignement Supérieur, de la Recherche et de l'Innovation.

L'équipe projet ETENA instruit chaque dossier de candidature et le présente avec ses recommandations au comité d'engagement.

Dans le cas d'un étudiant inscrit dans une formation proposée par les Partenaires, autre que le diplôme d'établissement Etudiant-Entrepreneur, le responsable de la formation est convié au Comité d'Engagement par l'équipe ETENA pour avis consultatif.

Les décisions du comité sont prises à la majorité simple ; en cas de partage, la voix du responsable du Diplôme Etudiant Entrepreneur prévaut. Dans le cas où le responsable de formation n'est pas présent et ne soumet pas d'appréciation, le Comité d'Engagement a seul pouvoir de décision sur l'attribution du Statut.

La délivrance du statut Etudiant entrepreneur est appréciée au regard de la réalité, de la qualité du projet entrepreneurial et de l'adéquation porteur / projet.

La délibération du comité est transmise au Ministère de l'Enseignement Supérieur, de la Recherche et de l'Innovation, avec les éléments individuels motivant la proposition d'octroi du statut aux candidats retenus. Celui-ci délivre aux candidats retenus une attestation, qu'ils pourront faire valoir auprès des autorités compétentes afin de se prévaloir des avantages du Statut.

ARTICLE 6 - CLAUSE DE CONFIDENTIALITE

Les membres s'engagent à ne pas divulguer les informations confidentielles.

Toute information doit être considérée comme non confidentielle, si elle ne porte pas une mention contraire.

Les échanges d'informations entre les membres sont présumés non exclusifs et non confidentiels entre lesdits Membres, sauf accord contraire écrit.
Toute information considérée comme confidentielle ne peut être divulguée qu'avec l'accord écrit du membre émetteur.

Toutefois, ne peuvent être considérées comme étant des informations confidentielles :

- les informations tombées dans le domaine public, postérieurement à leur communication, sous réserve dans ce dernier cas, que cela ne soit pas le résultat de la violation d'une obligation de confidentialité, par le membre ayant eu connaissance de l'information,

- les informations pour lesquelles, le membre qui les reçoit peut prouver qu'il les connaissait déjà préalablement à leur communication,

- les informations communiquées postérieurement à la signature du présent accord par un tiers, et reçues de bonne foi par le membre à qui elles ont été communiquées.

Les obligations de confidentialité définies au présent article demeureront en vigueur pendant toute la durée du présent accord et pendant une durée de trois ans à compter de son expiration, quelle qu'en soit la cause.

ARTICLE 7 – DROITS DE PROPRIETE INTELLECTUELLE

Chaque Partie reconnaît que rien dans le présent Accord ne doit être interprété comme constituant a priori une cession d'un droit de propriété intellectuelle ou une licence. En particulier, les Parties reconnaissent qu'aucune licence n'est accordée en vertu des présentes, ni directement ni indirectement, aux termes d'un brevet, d'un secret de commerce, d'une marque de commerce ou d'un droit d'auteur.

Dans un esprit de coopération et de mutualisation du savoir-faire, chaque Membre Fondateur partage ses expériences et acquis avec les autres Membres Fondateurs.

A la fin de la présente convention, chaque membre fondateur conserve tout droit de propriété intellectuelle sur les œuvres et produits réalisés par lui.
Le devenir des productions du PEPITE ETENA sera, quant à lui, soumis à l'arbitrage du Comité Directeur à l'échéance du Consortium.

ARTICLE 8 – COMMUNICATION

Chaque Membre pourra utiliser librement le nom et le logo ETENA.

Par ailleurs, dès qu'une action de communication sur l'Entrepreneuriat Etudiant est menée par un ou plusieurs Membres Fondateurs, tout support utilisé dans ce cadre devra comporter le logo ETENA.

Par ailleurs, le format des logos et mentions concernant ETENA devra être au moins aussi important que celui des logos et mentions relatives aux autres partenaires de l'opération.

Cette obligation s'impose quels que soient la nature de l'opération, le support utilisé, la cible visée, ou le mode de diffusion.

ARTICLE 9 – RESPONSABILITE

Il est précisé que les contributions de toute nature des Membres ne sauraient constituer un apport au sens de l'article 1832 du Code Civil. Les Membres déclarent par ailleurs ne pas être solidaires des pertes éventuelles issues de l'exécution de chaque projet et du présent accord.

Les Membres demeurent à tous égards indépendants les uns des autres. Aucun membre n'aura le pouvoir d'engager un quelconque des autres membres en agissant comme son représentant, sauf à obtenir de sa part un mandat spécial.

Compte tenu de la nature de l'accord, les membres renoncent entre eux à tout recours au titre de pertes directes ou indirectes, quelles qu'elles soient (notamment, et sans que cette liste ne

soit limitative, des préjudices financiers et commerciaux qui ne seraient pas la conséquence directe d'un manquement d'un des membres à ses obligations : manque à gagner, augmentation de frais généraux, perte de profit, de clientèle ou d'économies escomptées...).

ARTICLE 10 – DUREE ET DATE D'EFFET DE L'ACCORD

Le présent accord entre en vigueur au jour de sa signature et prendra fin le 31 décembre 2021.

ARTICLE 11 – SORTIE OU EXCLUSION D'UN MEMBRE

Chaque membre pourra mettre fin à ses droits et obligations issues du présent accord en le notifiant par lettre recommandée avec avis de réception au président du Comité Directeur, qui devra en informer les autres membres lors de la prochaine assemblée des membres.
La résiliation prendra effet à l'égard du membre sortant un mois après réception de ladite notification.

De même, dans le cas où un membre manquait à l'une de ses obligations au titre du présent Accord, le Comité Directeur pourra prononcer la révocation de ce membre un mois après mise en demeure infructueuse de se conformer à ses obligations.

La sortie ou l'exclusion du Membre concerné s'opérera de plein droit sans qu'aucun formalisme ne soit nécessaire, dès expiration du délai d'un mois ci-dessus stipulé.
Cesseront également, simultanément et de plein droit -à titre accessoire- tous mandats éventuellement confiés au membre sortant.

Le présent Accord demeurera parfaitement valable entre les membres restants.

Il est toutefois précisé qu'en toute hypothèse, le membre sortant ou exclu restera tenu :

- De ses obligations en matière de confidentialité,
- De ses obligations en matière de propriété intellectuelle, et notamment de celles contractées dans le cadre de ses contributions,
- De ses obligations nées au titre des projets en cours.

Dans tous les cas où cela s'avère nécessaire, l'Assemblée des Membres devra statuer sur le transfert de compétences du membre sortant vers un autre membre fondateur.

ARTICLE 12 – FORCE MAJEURE

Aucun membre, ne sera responsable de la non-exécution totale ou partielle de ses obligations, au titre du présent accord, dans le cas d'un événement constitutif de force majeure telle que

définie par la jurisprudence française. Le membre invoquant un événement constitutif de force majeure, devra en aviser le représentant d'ETENA dans les sept jours suivant la survenance de cet événement. Il appartiendra au Comité Directeur de décider du devenir de ce Membre et notamment de son exclusion éventuelle.

ARTICLE 13 - NATURE DU CONSORTIUM

Les Parties déclarent, que le présent accord ne peut en aucun cas être interprété ou considéré comme constituant un acte de création de société, un groupement doté de la personnalité morale, ni par ailleurs, une société en participation ou une société de fait ou créée de fait.

ARTICLE 14 - INDEPENDANCE DES CLAUSES

Si une ou plusieurs clauses ou stipulations du présent accord se révélaient être nulles ou déclarées comme telles en application de la loi, d'un règlement ou d'une décision définitive d'une juridiction compétente, les autres clauses et stipulations conserveraient toute leur force et leur validité.

ARTICLE 15 – CESSION DE L'ACCORD – TRANSERT DE RESPONSABILITE

Le présent Accord ne pourra en aucun cas faire l'objet d'une cession totale, ou partielle, à titre onéreux ou à titre gratuit, ou encore d'un transfert au profit d'un tiers, sauf accord écrit et préalable entre les membres.

La gestion du PEPITE de l'Entrepreneuriat Etudiant est assurée par le PORTEUR.

Elle peut, le cas échéant, être dévolue à l'un quelconque des Membres Fondateurs, qui reprendra alors également à sa charge les engagements stipulés à l'article 3.2. des présentes, ainsi que les responsabilités y afférentes.

ARTICLE 16 - LOI APPLICABLE, REGLEMENT DES LITIGES

Le présent Accord est soumis à la loi française.

En cas de difficulté, les parties devront s'efforcer de négocier de nouvelles bases d'accord pour les surmonter. Toutefois, tout litige qui surviendrait de l'interprétation ou l'exécution du présent Accord, et qui ne serait résolu à l'amiable dans un délai de un mois, sera porté devant les tribunaux compétents.

ARTICLE 17 - LISTE DES ANNEXES

Sont annexées au présent les éléments suivants :

- Liste des Représentants des Membres au Comité Directeur et des référents au Comité de Pilotage.
- Liste des référents du Diplôme Etudiant Entrepreneur des Etablissements d'enseignement supérieur membre du consortium ETENA

Le présent accord est établi en dix exemplaires originaux, dont un pour chaque partie au présent Consortium

A Strasbourg, le

Pour le partenaire EUROMETROPOLE DE STRASBOURG
Robert HERRMANN

ANNEXE 1 : liste nominative des représentants au comité directeur

ALSACE TECH
Jean-François QUERE

CCI ALSACE EUROMETROPOLE
Véronique HOELZ

CHAMBRE DE METIERS D'ALSACE (CMA)
Franck PARDINI

EUROMETROPOLE DE STRASBOURG

INSA DE STRASBOURG
Nathalie GARTISER

MULHOUSE ALSACE AGGLOMERATION

REGION GRAND EST

SEMIA (Science, Entreprise et Marché, incubateur d'Alsace)
Stéphane CHAUFFRIAT

UNIVERSITE DE HAUTE ALSACE
Pierre-Alain MULLER

UNIVERSITE DE STRASBOURG
Michel De MATHELIN

ANNEXE 2 : Liste des référents au D2E

INSA STRASBOURG
David OGET

UNIVERSITE DE HAUTE ALSACE
Corinne MORTEVEILLE-HAMMANN

UNIVERSITE DE STRASBOURG
Sabine CULLMANN

27

Délibération au Conseil de l'Eurométropole de Strasbourg du vendredi 23 novembre 2018

Projet d'animation territoriale « emploi, insertion et entreprenariat » à la Maison du développement économique et de l'insertion (MIDE) 19 allée Jacqueline Auriol à Strasbourg - Neuhof.

Dans sa stratégie économique « Strasbourg Eco 2030 », l'Eurométropole s'est donnée comme objectif de développer l'accès à l'emploi des habitants des quartiers prioritaires de la Politique de la Ville (QPV) et de développer des solutions d'activité pour les publics les plus en difficulté. L'Eurométropole s'implique à ce titre, avec les partenaires du service public de l'emploi de proximité, dans la création et le montage de projets dédiés à l'emploi et structurants pour les territoires.

Le QPV Neuhof-Meinau connaît une situation sociale difficile avec un niveau de chômage important (42.7 % pour les 15-24 ans du secteur Neuhof-Cités et 42.2 % dans le secteur Meinau-Canardière) lié à un niveau de qualification insuffisant, un échec scolaire persistant, une faible mobilité des demandeurs d'emploi, des difficultés de conciliation avec une garde d'enfants, etc.
Ce territoire présente néanmoins des atouts majeurs, comme la proximité des entreprises du Port-du-Rhin et de la Plaine-des-Bouchers, le dispositif de Zone Franche Urbaine (ZFU) qui compte 505 établissements économiques aujourd'hui implantés au Neuhof et 187 à la Meinau, un tissu associatif dense et impliqué (une centaine de structures implantées à l'échelle du QPV).

La convention d'application territoriale du Contrat de Ville sur le QPV Neuhof-Meinau identifie comme enjeu majeur de « poursuivre la dynamique engagée dans le domaine de la formation et de l'accès à l'emploi » et souligne la nécessité de porter de nouvelles actions et coopérations entre acteurs de l'emploi, de l'insertion et de la formation.

L'Eurométropole souhaite développer une plate-forme dédiée à l'emploi, la formation, l'insertion et l'entreprenariat s'adressant en priorité aux habitants du QPV Neuhof-Meinau (sans pour autant être exclusif) ainsi qu'aux entreprises.

La finalité du projet est de faciliter l'accès à l'entreprise pour des habitants trop éloignés des prérequis des emplois classiques et de fournir des réponses souples et réactives au plus près des besoins des habitants en favorisant de nouvelles coopérations entre acteurs locaux.

Le projet s'articule autour de la question de l'employabilité des personnes et a vocation à s'inscrire en complémentarité des actions portées par l'ensemble des acteurs de l'insertion et de l'emploi.

Les personnes accompagnées dans la plate-forme sont reconnues dans leur globalité en faisant converger les actions en faveur de l'emploi, de la formation et de l'entreprenariat au sein d'un même dispositif, auront l'occasion d'exprimer leurs atouts, qualités et savoir-faire, professionnels ou non et se verront proposer des parcours progressifs alternant implication sociale, activités rémunérées et formations.

Seront ainsi particulièrement encouragées et développées, les actions qui :
- favorisent l'accès à l'entreprise à travers une activité rémunérée et valorisante, selon le principe de « l'emploi d'abord »,
- encouragent le contact direct avec l'entreprise sous toutes ses formes : périodes d'immersion / stages / contact direct avec des recruteurs,
- prévoient une alternance entre temps de travail en entreprise et temps de renforcement des compétences/ qualifications/habiletés,
- mettent en œuvre des pédagogies inspirées des méthodes de l'éducation non formelle, éducation populaire, « learning by doing »...

La Maison de l'insertion et du développement économique (MIDE), lieu de convergence

La MIDE a été identifiée comme lieu de référence pour le développement de la plate-forme. La MIDE serait l'emblème des nouvelles initiatives, de la rencontre des partenaires et de l'implication des entreprises afin que tous convergent vers une meilleure insertion professionnelle des habitants du quartier.

La MIDE est un équipement propriété de l'Eurométropole de Strasbourg, situé 19 allée Jacqueline Auriol à Strasbourg-Neuhof et composé de deux bâtiments d'environ 1 500 m² au total. Il s'agit d'un équipement important du Neuhof, situé à moins de 200 m de l'arrêt de tramway Rodolphe Reuss et du pôle de services du carrefour Reuss, à un emplacement central à l'échelle des quartiers Sud.

A la suite de la disparition de l'ANEF Alsace, structure de formation historique du quartier liquidée en 2015, et au départ de la Mission locale pour l'emploi (MLPE) avenue du Neuhof dans le secteur Kibitzenau en juin 2015, le bâtiment principal de la MIDE est aujourd'hui occupé par :
- une antenne de la Fédération des malades et handicapés (FMH), sur 220 m²,
- Tremplin, épicerie sociale, sur 115 m²,
- « l'Espace Auriol », antenne 9-14 ans du Centre social et culturel (CSC) du Neuhof installée depuis 2013, sur 300 m²,
- le Conseil de quartier du Neuhof, qui occupe une salle de réunion à l'étage et ponctuellement la grande salle de réunion mutualisée,
- ponctuellement, des associations d'insertion socio-professionnelle qui s'investissent dans le devenir du projet d'animation territoriale.

Les conditions d'utilisation des locaux de la MIDE pour les acteurs du projet

Pour faire vivre le lieu et coordonner l'implication des différents acteurs, un gestionnaire des lieux est désigné. Il s'agit d'Interfaces, également prestataire pour la gestion des pépinières d'entreprises de l'Eurométropole.

Les conditions d'occupation des locaux de la MIDE pour les acteurs du projet

Il est proposé différents ***titres d'occupation*** en fonction de la durée et de la fréquence d'occupation.

En cas de demande d'occupation ponctuelle de locaux (bureaux ou salles de réunion/ formation) : une convention d'occupation précaire du domaine public à titre ponctuel pourra être conclue. Cette convention précisera les lieux loués, la date et la durée d'occupation, le montant de la redevance le cas échéant et les charges de consommations.
Dans les autres cas portant sur des demandes d'occupations régulières : une convention d'occupation précaire du domaine public sera conclue avec l'occupant. La convention précisera également les lieux occupés, les temps d'occupation et la durée d'occupation ainsi que les montants de la redevance le cas échéant et les charges de consommations.
Les ***conditions financières*** appliquées aux occupants sont les suivantes.

Le principe est celui de l'illégalité d'une occupation du domaine public sans contrepartie financière.
En effet, l'article L2125-1 CG3P dispose que : *« toute occupation ou utilisation du domaine public d'une personne publique mentionnée à l'article L.1 donne lieu au paiement d'une redevance [...] »*
Par dérogation, le dernier alinéa de l'article précise que « *l'autorisation d'occupation ou d'utilisation du domaine public peut être délivrée gratuitement aux* ***associations*** *à* ***but non lucratif*** *qui concourent* ***à la satisfaction d'un intérêt général.*** »
Sur la base de ces critères légaux, il est proposé :

- d'accorder une occupation à titre gratuit de redevance aux associations à but non lucratif d'intérêt général et impliquées dans la dynamique collective du projet. En effet, cette gratuité de redevance est essentielle pour des acteurs impliqués dans un parcours d'insertion de publics en difficulté et dont le fonctionnement est généralement assuré par les acteurs du service public de l'emploi. L'implication dans le projet peut également être source d'une augmentation d'activité ou d'une nouvelle organisation pour ces acteurs, et de fait, engendrer des frais supplémentaires,
- d'accorder une occupation à titre onéreux aux entreprises et aux associations ne répondant pas aux conditions précitées qui s'acquitteront d'une redevance selon la grille tarifaire présentée en annexe de la présente délibération,
- de facturer aux occupants, associations comme entreprises, les charges de consommations des fluides (eau, électricité, chauffage…) ainsi que de l'entretien de l'immeuble afin de sensibiliser les occupants à un usage responsable et équitable des lieux. Le paiement des charges pourra se faire sous la forme d'un forfait établi selon la grille tarifaire présentée en annexe et selon le temps d'occupation.

Je vous demande de bien vouloir adopter le projet de délibération suivant :

le Conseil
vu l'avis de la Commission thématique
sur proposition de la Commission plénière
après en avoir délibéré
approuve

- *le projet de plateforme et ses modalités de fonctionnement,*
- *l'occupation à titre gratuit de redevance pour les associations à but non lucratif et servant l'intérêt général,*
- *l'occupation selon redevance définie dans la grille tarifaire annexée pour les autres types d'occupants,*
- *le paiement d'un forfait des charges réglementaires par les occupants sur la base d'une grille tarifaire annexée ;*

autorise

le Président ou son-sa représentant-e :
- *à signer les conventions d'occupation précaire du domaine public y relatives ainsi que les avenants respectifs,*
- *à prendre tout acte, convention ou mesure nécessaire à l'exécution de la présente délibération.*

Adopté le 23 novembre 2018
par le Conseil de l'Eurométropole de Strasbourg

Rendu exécutoire après
transmission au Contrôle de Légalité préfectoral
et affichage au Centre Administratif
Le 26 novembre 2018

PLATEFORME INSERTION EMPLOI ENTREPRENARIAT
MAISON DE L'INSERTION ET DU DEVELOPPEMENT ECONOMIQUE
MIDE - 19 allée Jacqueline Auriol à Strasbourg

Grille tarifaire 2018 et 2019 des occupations des locaux

			tarif / jour au m² (redevance + charges) redevance = 0,17 € charges = 0,07 €		0,24 €	
	surface m²		redevance 1 journée	charges 1 journée	coût 1 journée	coût 1/2 journée
	1m²		**0,17 €**	**0,07 €**	**0,24 €**	**0,12 €**
	locaux rdc					
établissement recevant du public/ occupation récurrente ou ponctuelle	10,06	10	1,70 €	0,70 €	2,40 €	1,20 €
	11,32					
	13,26					
	13,34					
	14,74					
	30,5	30	5,10 €	2,10 €	7,20 €	3,60 €
	32,02					
	locaux 1er étage					
	7,39	10	1,70 €	0,70 €	2,40 €	1,20 €
	10,65					
	10,45					
	11,26					
	28,56	30	5,10 €	2,10 €	7,20 €	3,60 €
	31,17					
	35,33					
	87,27	87	14,00 €	6,00 €	20,00 €	10,00 €

POSTES INFORMATIQUES	base = tarif / jour au m² (redevance + charges) redevance = 0,17 € charges = 0,07 €			0,24 €
établissement recevant du public/ occupation récurrente ou ponctuelle	redevance par poste 1 journée	charges par poste 1 journée	coût par poste/ journée	coût par poste 1/2 journée
	1,70 €	0,70 €	2,40 €	**1,20 €**

pour information :
valeur locative sur le Neuhof 52,45 € m²/an

28

Délibération au Conseil de l'Eurométropole de Strasbourg du vendredi 23 novembre 2018

Zone Franche Urbaine de Hautepierre : Clôture de l'opération d'étude et de réalisation coordonnées des opérations nécessaires à l'implantation de programmes d'immobilier d'entreprise.

1. Historique et objectifs de l'opération

Aux termes d'une convention signée le 30 décembre 1967, approuvée par le Préfet du Bas-Rhin le 15 octobre 1968, conclue en application des dispositifs de l'article 78-1 du Code de l'Urbanisme et de l'Habitation, du décret du 19 mai 1959 pris pour son application et du décret n°58-1464 du 31 décembre 1958 relatif aux zones à urbaniser par priorité, la Ville de Strasbourg a confié à la SERS, à laquelle a succédé l'Eurométropole de Strasbourg, la mission d'aménager la zone d'habitation située sur le territoire de la Ville de Strasbourg, lieudit Hautepierre. Cette zone, couvrant une superficie de 253 hectares, a été déclarée zone à urbaniser par priorité par arrêtés ministériels des 29 décembre 1964 et 16 mars 1967.

La concession d'aménagement a fait l'objet depuis lors de 15 avenants successifs.

Parmi eux, les avenants 10 et 11, signés respectivement le 18 juin 2004 et le 18 juillet 2006, ont permis à la SERS de poursuivre sa mission d'aménagement sur le quartier et de procéder à l'étude et à la réalisation coordonnées des opérations nécessaires à l'implantation de programmes d'immobilier d'entreprises dans la Zone Franche Urbaine (ZFU) de Hautepierre.

Les parties sont convenues que le surplus de celle-ci serait reversée à la collectivité par la SERS.
Les dépenses afférentes à ces opérations et les régularisations foncières ayant été réalisées, et l'ensemble des autres obligations mises à la charge du concessionnaire par les avenants 10 et 11 précités se trouvant remplies à ce jour, il convient de procéder au décompte général et définitif et au règlement financier des opérations nécessaires à l'implantation de programmes d'immobilier d'entreprise dans la ZFU de Hautepierre.

2. Réalisation de l'opération

Initialement, elle se déclinait selon les principes opérationnels suivants :

- Restructuration et réaménagement des espaces extérieurs des mailles « défectueux » ou dégradés, en vue de dégager des emprises foncières et améliorer l'accessibilité ;
- Proposition de locaux d'activités neufs, facilement accessibles, bien insérés dans leur environnement et adaptés à la demande ;
- Transformation d'usage de logements en rez-de-chaussée (environ 60 logements correspondant à une surface totale de 4 200 m²) ;
- Renforcement des « accroches » entre Hautepierre et Cronenbourg en travaillant les espaces interstitiels au nord et à l'est.

In fine, et suivant les différents avenants passés, les aménagements se sont donc concentrés autour du :

- Secteur dit « Alfred de Vigny » situé en bordure de la route d'Oberhausbergen, incluant la rue Alfred de Vigny ainsi que la rue Marcel Proust et s'étendant entre l'avenue Molière à l'ouest, la voie ferrée à l'est et jusqu'à la ligne de tram au sud.

Il s'agissait d'aménager une nouvelle entrée de quartier autour d'un espace public et conçu comme une « accroche » sur Cronenbourg.
Le projet prévoyait une surface disponible de 120 ares dont 105 réservés à l'activité.
Au total, 18 100 m² SHON ont été développés pour de l'activité avec un logement afin d'assurer une transition entre les bâtiments de la route d'Oberhausbergen (R+5) et la zone d'activités. Suite à l'appel à projet lancé en 2007, 6 entreprises se sont installées dans les locaux qu'elles ont construits, dont l'entreprise MARWO, qui a inauguré début 2011, le premier bâtiment BBC de l'Eurométropole de Strasbourg.

- Le secteur dit « Dante » situé avenue Dante, au niveau de la station de tram du même nom, dans la maille Brigitte.

L'aménagement de cette zone a permis la création de la première pépinière d'entreprises de l'Eurométropole de Strasbourg permettant de compléter l'offre de parcours résidentiel immobilier proposé aux entrepreneurs, aux côtés de dispositif existant d'incubateur, de couveuse d'entreprises, d'espaces de coworking, d'hôtels d'entreprises et de zones artisanales.
Le bâtiment a été livré mi-octobre 2011, les premières entreprises ayant intégré la pépinière au 1er novembre 2011.
Pépinière d'entreprises généraliste, elle accueille tous types d'activités de la startup au projet d'activité conventionnelle, à l'exception des activités de commerce et de restauration et de celles accueillant du public. Elle s'adresse aux jeunes entrepreneurs résidant en ZFU et plus généralement à tout porteur de projet de création d'entreprises souhaitant s'investis sur le territoire de l'Eurométropole de Strasbourg.
Pour rappel, la pépinière est constituée d'un bâtiment d'environ 1 850 m² répartis sur deux niveaux, pouvant accueillir des entreprises artisanales/petite production en rez-de-chaussée (ou de façon plus générique d'activité ou de stockage pour 10 lots d'activités) et des entreprises relevant du secteur tertiaire à l'étage (18 lots de bureaux).

3. Bilan de l'opération

Une étude menée en 2015 par l'Observatoire Régional de l'Intégration et de la Ville sur l'implantation d'activités sur le territoire de la ZFU de Hautepierre a permis de tirer un

premier bilan qualitatif du dispositif à travers une enquête menée auprès de 46 entreprises de la ZFU de Hautepierre dont celles du secteur « Alfred de Vigny » et « Dante ».
Il apparait que :

- Les entreprises implantées sont pour la plupart des TPE, voire des entreprises de moins de 5 salariés, exerçant dans le tertiaire. Cette particularité s'explique par la présence de certains équipements attirant des entreprises en démarrage, notamment la pépinière de Hautepierre. Par ailleurs, il s'agit de locaux en milieu urbain donc globalement de faible superficie. On y dénombre dans l'ensemble peu de commerces de proximité et quelques entreprises d'artisanat.
  L'installation s'est faite en lien avec l'avancement du processus de rénovation urbaine et la création de locaux d'activités.
- Le dispositif ZFU semble avoir fonctionné comme « produit d'appel » pour attirer des nouvelles entreprises sur le secteur. Indépendamment des exonérations fiscales liées à la ZFU, les entreprises affirment avoir été attirées par de nombreuses autres raisons : l'accessibilité, la disponibilité de locaux adaptés à leurs activités, la rénovation urbaine conférant un caractère neuf à certaines parties du quartier et la qualité urbaine et architecturale des aménagements.
- L'image du quartier a fortement progressé. En effet, la progression est assez nette entre avant l'installation et après, puisque l'on passe de 13% d'opinion plutôt favorable à 56 %.
- Les impacts sur l'emploi des habitants sont limités, notamment du fait de la spécificité des entreprises implantées (TPE, tertiaire) qui ne constituent pas des gisements d'emploi importants et qui se structurent autour de postes qualifiés nécessitant des compétences spécifiques.

Plus spécifiquement pour la pépinière de Hautepierre et depuis son ouverture fin 2011, elle a accueilli 60 entreprises, qui ont contribué à la création d'environ 200 emplois.
Au 31 décembre 2017, les 15 entreprises hébergées au sein de la pépinière de Hautepierre représentent 74 emplois et occupent 87 % des lots disponibles (15 bureaux sur 18 et 9 ateliers sur 10). On constate que le taux d'occupation reste très stable et élevé depuis l'origine de la pépinière, ce qui confirme qu'elle répond à un besoin réel des entrepreneurs strasbourgeois, qu'il s'agisse des bureaux mais aussi des ateliers.

D'un point de vue comptable, les comptes de clôture établis au 7 mars 2016 en ce qui concerne spécifiquement l'étude et la réalisation coordonnées des opérations nécessaires à l'implantation de programmes d'immobilier d'entreprise dans la ZFU de Hautepierre présentent un montant de dépenses de 2 475 179,10 € HT et un montant de recettes de 2 775 859,14 € HT., soit un résultat définitif excédentaire de 300 680,04 €.

Conformément à l'article 3.2 de l'avenant n°10 précité, la participation financière consentie par l'Eurométropole de Strasbourg, en vue de couvrir le coût prévisionnel des études et travaux financés par la SERS et non couverts par le prix des cessions, versée en fonction des besoins de cette partie d'opération et sur présentation des justificatifs y relatifs s'est élevée à un montant total de 1 391 263,50 €.
La SERS versera à l'Eurométropole de Strasbourg, en remboursement définitif de cette participation financière le résultat définitif excédentaire de 300 680,04 €.

Il est proposé :

- D'approuver le bilan définitif de clôture de l'étude et la réalisation coordonnées des opérations nécessaires à l'implantation de programmes d'immobilier d'entreprise dans la ZFU de Hautepierre,
- De donner quitus à la SERS pour l'ensemble des missions et obligations mises à charge dans le cadre des opérations nécessaires à l'implantation de programmes d'immobilier d'entreprise dans la ZFU de Hautepierre,
- D'autoriser l'encaissement par l'Eurométropole de Strasbourg du résultat définitif excédentaire d'un montant total de 300 680,04 €, que la SERS s'engage à reverser à l'Eurométropole de Strasbourg dans les 30 jours suivants la réception par la SERS de l'avis de recette correspondant, lequel ne pourra être émis qu'après signature par les deux parties du protocole de règlement financier.

Par conséquent, il s'agit d'approuver le décompte général définitif (DGD) tel que présenté par le concessionnaire au concédant, DGD arrêté le 7 mars 2016, et d'approuver le bilan financier de clôture.

Je vous demande de bien vouloir adopter le projet de délibération suivant :

Le Conseil
Vu l'avis favorable préalable du Conseil municipal de Strasbourg
Vu le dossier de clôture de l'opération constitutif
Du dernier compte-rendu financier annuel
Vu l'ensemble des bilans et éléments récapitulatifs
Vu l'avis de la Commission thématique
Sur proposition de la Commission plénière
Après en avoir délibéré
constate

L'achèvement de l'opération « Etude et réalisation coordonnées des opérations nécessaires à l'implantation de programmes d'immobilier d'entreprise dans la Zone Franche Urbaine de Hautepierre »,

décide

La clôture de l'opération d'étude et de réalisation coordonnées des opérations nécessaires à l'implantation de programmes d'immobilier d'entreprise dans la Zone Franche Urbaine de Hautepierre,

donne quitus

A la SERS, en sa qualité de concessionnaire, au titre de la gestion de l'opération,

approuve

Le bilan financier de clôture de l'étude et la réalisation coordonnées des opérations nécessaires à l'implantation de programmes d'immobilier d'entreprise dans la Zone Franche Urbaine de Hautepierre et le décompte général définitif produit par le concessionnaire,

autorise

- *L'encaissement par l'Eurométropole de l'excédent de clôture, soit la somme de 300 680.04 €, sur la ligne budgétaire AD07C fonction 510 nature 7588, montant que la SERS s'engage à reverser à l'Eurométropole de Strasbourg dans les 30 jours suivant la réception par la SERS de l'avis de recette correspondant, lequel ne pourra être émis qu'après signature par les deux parties du présent protocole,*

- *Le Président ou son représentant à signer le protocole de règlement financier de clôture de l'opération Strasbourg Hautepierre « Etude et réalisation coordonnées des opérations nécessaires à l'implantation de programmes d'immobilier d'entreprise dans la ZFU de Hautepierre ».*

Adopté le 23 novembre 2018
par le Conseil de l'Eurométropole de Strasbourg

Rendu exécutoire après
transmission au Contrôle de Légalité préfectoral
et affichage au Centre Administratif
Le 26 novembre 2018

Délégation interministérielle à la ville et au développement social urbain
194, avenue du Président Wilson 93217 SAINT DENIS LA PLAINE CEDEX

15 mai 2007

ZONE FRANCHE URBAINE

Carte au 1/25 000

visée par le décret n° 2004-219 du 12 Mars 2004, modifié par le décret n° 2007-894 du 15 mai 2007

Région : **Alsace**
Département : **Bas-Rhin (67)**
Commune : **Strasbourg.**

ZFU: **Hautepierre.**

N° INSEE: 4235NZF



La Zone Franche Urbaine (ZFU) est délimitée par un trait de couleur rouge.

500 m

1 cm correspond à 250 m

© IGN SCAN25 Carte(s) : F099_027, F099_026.

sers vivre l'espace ensemble

EUROMETROPOLE
1 PARC DE L'ETOILE
67000 STRASBOURG

OP 80A+B- ZFU Hautepierre - STRABOURG

Conformément aux termes des avenants 10 et 11 de la convention publique d'aménagement de l'opération Strasbourg -Hautepierre du 30/12/1967.
Avenant 10 du 22/6/2004
Avenant 11 du 18/7/2006

BILAN GENERAL ET DEFINITIF
ARRETE AU 07/03/2016

DEPENSES	EUROS HT	EUROS TVA	EUROS TTC
Dépenses op 1080A			
ETUDES	164 628,02	32 284,48	196 912,50
ACQUISITIONS FONCIERES	610 339,07	769,71	611 108,78
TRAVAUX	1 464 750,37	287 091,10	1 751 841,47
ASSURANCES	4 220,25	0,00	4 220,25
AUTRES FRAIS	58 537,72	3 551,78	62 089,50
REMUNERATION	92 010,54	0,00	92 010,54
FRAIS FINANCIERS	2 700,00	0,00	2 700,00
	2 397 185,97	**323 697,07**	**2 720 883,04**
TVA sur CA 3		-52 335,20	-52 335,20
REGULARISATION TVA SUR DGD	140,88	-140,88	0,00
TOTAL TVA	**140,88**	**-52 476,08**	**-52 335,20**
Total dépenses op 1080A	**2 397 326,85**	**271 220,99**	**2 668 547,84**
Dépenses op 1080 Démolition passerelle			
LC CARDEM	24 940,00	4 888,24	29 828,24
SOCOTEC DIAG AMIANTE PASSERELLE	270,00	52,92	322,92
REMUNERATION	1 055,29	0,00	1 055,29
TVA sur CA 3		-3 402,85	-3 402,85
Total dépenses op 1080 démolition passerelle	**26 265,29**	**1 538,31**	**27 803,60**
Dépenses op 1080B etudes			
ETUDES	23 400,00	4 586,40	27 986,40
AUTRES FRAIS	26 114,29	5 118,39	31 232,68
REMUNERATION	2 072,67	0,00	2 072,67
TVA sur CA 3		-9 704,79	-9 704,79
Total dépenses op 1080B	**51 586,96**	**0,00**	**51 586,96**
RECETTES			
Recettes op 1080A			
CESSIONS	1 352 083,27	265 006,95	1 617 090,22
PARTICIPATION COLLECTIVITE	1 383 415,00	0,00	1 383 415,00
PRODUITS DIVERS	32 512,37	6 214,04	38 726,41
Total recettes 1080A	**2 768 010,64**	**271 220,99**	**3 039 231,63**
Recettes op 1080 Démolition passerelle			
REMBOURSEMENT ANRU DEMOL PASSERELLE	7 848,50	1 538,31	9 386,81
Total recettes op1080 démolition passerelle	**7 848,50**	**1 538,31**	**9 386,81**
SOLDES			
Solde définitif op 1080A TRAVAUX	**370 683,79**	**0,00**	**370 683,79**
Solde définitif op 1080 PASSERELLE	**-18 416,79**	**0,00**	**-18 416,79**
Solde définitif op 1080B ETUDES	**-51 586,96**	**0,00**	**-51 586,96**
Solde définitif global	**300 680,04**		**300 680,04**

Selon relevés détaillés joints

Eric FULLENWARTH
Directeur Général

sers - 10, rue Oberlin - BP 50011 - F 67080 Strasbourg Cedex - Tel. +33 (0)3 88 37 88 88 - Fax +33 (0)3 88 37 88 77 - E-Mail : sers@sers.eu - Site Internet : www.sers.eu
S.A.E.M. au capital de 8.000.000 € - Reg. Com. Strasbourg N° B 578 505 687 - Siret 578 505 687 00058 - TVA Intra N° FR 57 578 505 687 00058

Intitulé	Réalisé HT	Réalisé TVA	Réalisé TTC	Document Date Valeur
1 DEPENSES	**2 397 185.97**	**323 697.07**	**2 720 883.04**	
1 ETUDES	**164 628.02**	**32 284.48**	**196 912.50**	
1100 Honoraires MOE	*71 880.02*	*14 091.64*	*85 971.66*	
Marchés d'étude	**71 880.02**	**14 091.64**	**85 971.66**	
95107/03 Marché de Maîtrise d'Oeuvre 95107	71 880.02	14 091.64	85 971.66	
023485 Marché de Maîtrise d'Oeuvre 95107	*71 091.82*	*13 934.00*	*85 025.82*	*28/03/2013*
029908 SERUE - MOE Hautepierre Sud	*788.20*	*157.64*	*945.84*	*13/03/2015*
1400 Honoraires SPS	*9 524.00*	*1 880.94*	*11 404.94*	
Marchés d'étude	**9 524.00**	**1 880.94**	**11 404.94**	
06049/0 SERUE-MISSION SPS	9 524.00	1 880.94	11 404.94	
0001 080A ME - 06049/0 0001 SERUE	*2 820.00*	*552.72*	*3 372.72*	*16/06/2006*
0002 080A ME - 06049/0 0002 SERUE	*1 775.04*	*347.90*	*2 122.94*	*13/06/2007*
007498 SERUE-MISSION SPS	*1 368.03*	*268.13*	*1 636.16*	*13/12/2010*
025162 SERUE - MOE Hautepierre Sud	*3 127.58*	*625.52*	*3 753.10*	*12/04/2014*
029494 SERUE-MISSION SPS	*433.35*	*86.67*	*520.02*	*23/01/2015*
1610 Géomètre	*12 925.00*	*2 533.30*	*15 458.30*	
Lettre de commande divers	**12 925.00**	**2 533.30**	**15 458.30**	
09-0459/0 LEGORGEU - Réabornement Géomètre Devigny	12 925.00	2 533.30	15 458.30	
000024 Note d'honoraires	*12 925.00*	*2 533.30*	*15 458.30*	*30/06/2009*
1620 Reconnaissance de sol	*16 289.00*	*3 192.64*	*19 481.64*	
Lettre de commande étude	**16 289.00**	**3 192.64**	**19 481.64**	
06000751/0 Fondasol-Mission géotechnique	4 562.00	894.15	5 456.15	
0001 080A LE - 06000751/0 0001 FONDASOL EST S.A. -	*4 562.00*	*894.15*	*5 456.15*	*13/10/2006*
06578/0 ARCADIS-RECONNAISSANCE SOLS	7 670.00	1 503.32	9 173.32	
0001 080A LE - 06578/0 0001 ARCADIS GESTER	*7 670.00*	*1 503.32*	*9 173.32*	*11/08/2006*
08-1695/0 FONDASOL Mission géotechnique	4 057.00	795.17	4 852.17	
0001 080A LE - 08-1695/0 0001 FONDASOL EST S.A. - AVIGNON	*4 057.00*	*795.17*	*4 852.17*	*03/02/2009*
1710 Autres études	*9 910.00*	*1 942.36*	*11 852.36*	
Lettre de commande étude	**9 910.00**	**1 942.36**	**11 852.36**	
04-1194/0 SERUE dossier de lotir	5 490.00	1 076.04	6 566.04	
0001 080A LE - 04-1194/0 0001 SERUE	*2 808.00*	*550.37*	*3 358.37*	*10/11/2005*
003192 SERUE dossier de lotir - NH 2	*2 682.00*	*525.67*	*3 207.67*	*01/02/2010*
0501790/0 ANTEA-DOSSIER LOI SUR L'EAU	4 420.00	866.32	5 286.32	
0001 080A LE - 0501790/0 0001 ANTEA S.A. AGENCE ALSACE	*1 326.00*	*259.90*	*1 585.90*	*25/11/2005*
0002 080A LE - 0501790/0 0002 ANTEA S.A. AGENCE ALSACE	*3 094.00*	*606.42*	*3 700.42*	*23/02/2006*
1730 Urbaniste	*12 000.00*	*2 352.00*	*14 352.00*	
Lettre de commande étude	**12 000.00**	**2 352.00**	**14 352.00**	
04248/0 SECTION URBAINE-ETUDE URBANISME	12 000.00	2 352.00	14 352.00	

Intitulé	Réalisé HT	Réalisé TVA	Réalisé TTC	Document Date Valeur
0001 080A LE - 04248/0 0001 SECTION URBAINE	*12 000.00*	*2 352.00*	*14 352.00*	*13/09/2005*
1760 Faisabilité / Diagnostic	***32 100.00***	***6 291.60***	***38 391.60***	
Lettre de commande étude	**32 100.00**	**6 291.60**	**38 391.60**	
05-2597/0 SERUE - étude débranchement ligne Tram D	15 000.00	2 940.00	17 940.00	
0001 080A LE - 05-2597/0 0001 M.LE RECEVEUR DES FINANCES	*15 000.00*	*2 940.00*	*17 940.00*	*23/03/2006*
08-1342/0 D2H Etude opportunité et faisab Erasme	17 100.00	3 351.60	20 451.60	
0001 080A LE - 08-1342/0 0001 D2H CONSULTANTS ASSOCIES	*17 100.00*	*3 351.60*	*20 451.60*	*15/04/2009*
2 ACQUISITIONS FONCIERES	**610 339.07**	**769.71**	**611 108.78**	
2111 ACQUISITIONS FONCIERES NON REMUNEREES	***184 415.00***		***184 415.00***	
Facture foncier	**184 415.00**		**184 415.00**	
070000094/0 TERRAIN VIGNY 151.40A APPORT NATURE CUS	161 998.00		161 998.00	
0001 080A - TERRAIN VIGNY 151.40A APPORT NATURE CUS -	*161 998.00*		*161 998.00*	*18/07/2006*
070000095/0 DANTE 20.95 ARES CUS - APPORT NATURE	22 417.00		22 417.00	
0001 080A - DANTE 20.95 ARES CUS - APPORT NATURE - M.LE	*22 417.00*		*22 417.00*	*18/07/2006*
2200 Acquisitions auprès des particuliers	***421 996.97***		***421 996.97***	
Facture foncier	**421 996.97**		**421 996.97**	
06001350/0 BRASSERIES KRONENBOURG-PROMESSE VENTE	421 996.97		421 996.97	
0002 080A MF - 06001350/0 0002 BRASSERIES KRO	*288 796.50*		*288 796.50*	*11/12/2006*
0002a 080A MF - 06001350/0 0004 BRASSERIES KRO	*58 912.28*		*58 912.28*	*11/12/2006*
0003 080A MF - 06001350/0 0003 BRASSERIES KRO	*32 088.50*		*32 088.50*	*11/12/2006*
0004 080A MF - 06001350/0 0004 BRASSERIES KRONENBOURG	*42 199.69*		*42 199.69*	*28/12/2007*
2410 Notaire	***3 927.10***	***769.71***	***4 696.81***	
Factures Etudes	**3 927.10**	**769.71**	**4 696.81**	
070000258/0 Copie de SCP KRANTZ NH EMOLUMENTS	3 927.10	769.71	4 696.81	
0001 080A FF - 070000258/0 0001 SCP KRANTZ-GRIENEISEN-	*3 927.10*	*769.71*	*4 696.81*	*28/02/2007*
3 TRAVAUX	**1 464 750.37**	**287 091.10**	**1 751 841.47**	
3100 Travaux Bâtiment TCE	***14 448.30***	***2 831.87***	***17 280.17***	
Lettres de commande divers	**14 448.30**	**2 831.87**	**17 280.17**	
10-02344 LINGENHELD	14 448.30	2 831.87	17 280.17	
006633 LINGENHELD - LC 10-2344	*14 448.30*	*2 831.87*	*17 280.17*	*11/10/2010*
3200 Travaux VRD	***1 373 081.55***	***269 124.01***	***1 642 205.56***	
Lettres de commande divers	**156 111.40**	**30 597.84**	**186 709.24**	
06-2252/0 Electricité de Strasbourg Démont raccord	1 128.40	221.17	1 349.57	
0001 080A LC - 06-2252/0 0001 ELECTRICITE DE STRASBOURG	*1 128.40*	*221.17*	*1 349.57*	*31/08/2007*
070000481/0 E.S.-ALIM ZONE ACTIVITES-C 2005-005820	149 218.00	29 246.73	178 464.73	
0002 080A LF - 070000481/0 0002 ELECTRICITE DE	*46 092.00*	*9 034.03*	*55 126.03*	*20/10/2008*
019250 ELECTRICITE DE STRASBOURG - VIABILITE PRIMAIRE	*103 126.00*	*20 212.70*	*123 338.70*	*14/02/2013*
09-00436 SOGECA	2 325.00	455.70	2 780.70	

Intitulé	Réalisé HT	Réalisé TVA	Réalisé TTC	Document Date Valeur
006331 SOGECA	*2 325.00*	*455.70*	*2 780.70*	*16/08/2010*
10-01698 HAUTEPIERRE ENERGIE	3 440.00	674.24	4 114.24	
006756 HAUTEPIERRE ENERGIE	*3 440.00*	*674.24*	*4 114.24*	*28/09/2010*
Marchés de travaux	**1 216 970.15**	**238 526.17**	**1 455 496.32**	
06-100/0 LINGENHELD-LOT A. VIGNY-LOT 1 - TERRASSE	293 560.05	57 537.77	351 097.82	
0001 080A MT - 06-100/0 0001 LINGENHELD S.A.	*90 860.00*	*17 808.56*	*108 668.56*	*31/01/2007*
0002 080A MT - 06-100/0 0002 LINGENHELD S.A.	*80 635.00*	*15 804.46*	*96 439.46*	*26/06/2007*
0003 080A MT - 06-100/0 0003 LINGENHELD S.A.	*42 082.00*	*8 248.07*	*50 330.07*	*10/09/2007*
010394 LINGENHELD - LOTISSEMENT ALFRED DE VIGNY -	*41 471.10*	*8 128.34*	*49 599.44*	*30/05/2011*
016904 LINGENHELD-LOT A. VIGNY-LOT 1 - TERRASSE	*38 456.95*	*7 537.56*	*45 994.51*	*03/09/2012*
019747 LINGENHELD-LOT A. VIGNY-LOT 1 - TERRASSE	*55.00*	*10.78*	*65.78*	*11/03/2013*
06-101/0 LINGENHELD-LOT A. VIGNY-LOT 2 - ASSAINIS	295 060.80	57 831.92	352 892.72	
0001 080A MT - 06-101/0 0001 LINGENHELD S.A.	*155 610.00*	*30 499.56*	*186 109.56*	*09/05/2007*
0002 080A MT - 06-101/0 0002 LINGENHELD S.A.	*43 666.00*	*8 558.54*	*52 224.54*	*25/05/2007*
0003 080A MT - 06-101/0 0003 LINGENHELD S.A.	*29 210.00*	*5 725.16*	*34 935.16*	*26/06/2007*
0004 080A - 06-101/0 0004 LINGENHELD S.A.	*12 200.00*	*2 391.20*	*14 591.20*	*08/10/2007*
0002 080A MT - 06-101/0 0002 SOGEA EST BTP	*39 955.00*	*7 831.18*	*47 786.18*	*25/05/2007*
0004 080A - 06-101/0 0004 SOGEA EST BTP	*4 045.00*	*792.82*	*4 837.82*	*08/10/2007*
009481 LINGENHELD - LES POTERIES	*9 962.80*	*1 952.71*	*11 915.51*	*21/03/2011*
019748 LINGENHELD-LOT A. VIGNY-LOT 2 - ASSAINIS	*412.00*	*80.75*	*492.75*	*08/04/2013*
06-102/0 SOGECA-LOT A. VIGNY-LOT 3 - E.P.	81 612.10	15 995.97	97 608.07	
0001 080A MT - 06-102/0 0001 SOGECA S.A.R.L.	*50 767.00*	*9 950.33*	*60 717.33*	*13/06/2007*
0002 080A MT - 06-102/0 0002 SOGECA S.A.R.L.	*27 881.00*	*5 464.68*	*33 345.68*	*29/10/2007*
0003 080A MT - 06-102/0 0003 SOGECA S.A.R.L.	*2 964.10*	*580.96*	*3 545.06*	*07/04/2008*
06-103/0 LINGENHELD-LOT A.VIGNY-LOT 4-ESP VERTS	83 713.65	16 407.88	100 121.53	
0001 080A - 06-103/0 0001 LINGENHELD S.A.	*39 950.00*	*7 830.20*	*47 780.20*	*01/10/2007*
016905 LINGENHELD-LOT A.VIGNY-LOT 4-ESP VERTS	*21 372.60*	*4 189.03*	*25 561.63*	*03/09/2012*
019749 LINGENHELD-LOT A.VIGNY-LOT 4-ESP VERTS	*22 391.05*	*4 388.65*	*26 779.70*	*11/03/2013*
10-023 SOGECA - Déplacement d'une Lyre - Réseau Chaufage	278 991.00	54 682.24	333 673.24	
006270 SOGECA - ACPTE 1	*116 338.00*	*22 802.25*	*139 140.25*	*13/09/2010*
007197 SOGECA - Déplacement d'une Lyre - Réseau Chaufage	*103 867.00*	*20 357.93*	*124 224.93*	*15/11/2010*
011179 SOGECA - Déplacement d'une Lyre - Réseau Chaufage	*30 751.00*	*6 027.20*	*36 778.20*	*04/07/2011*
011823 LOT CHAUFFAGE URBAIN	*25 620.60*	*5 021.64*	*30 642.24*	*05/09/2011*
015373 SOGECA - Déplacement d'une Lyre - Réseau Chaufage	*2 414.40*	*473.22*	*2 887.62*	*14/05/2012*
10-105 Lot 01 Terrassements Généraux - Voirie ETM	70 138.93	13 747.24	83 886.17	
006755 Lot 01 Terrassements Généraux - Voirie ETM	*15 426.00*	*3 023.50*	*18 449.50*	*25/10/2010*
008303 Lot 01 Terrassements Généraux - Voirie ETM	*14 256.20*	*2 794.22*	*17 050.42*	*24/01/2011*
014128 ETM - DDE ACOMPTE 3/4453 - MARCHE 10-105	*40 456.73*	*7 929.52*	*48 386.25*	*13/02/2012*

Intitulé	Réalisé HT	Réalisé TVA	Réalisé TTC	Document Date Valeur
10-106 Lot 02 Assainissement ETM	25 970.70	5 090.26	31 060.96	
008304 Lot 02 Assainissement ETM	*15 903.50*	*3 117.09*	*19 020.59*	*24/01/2011*
010547 Lot 02 Assainissement ETM	*10 067.20*	*1 973.17*	*12 040.37*	*30/05/2011*
10-107 Lot 03 Eau Potable	33 923.96	6 649.10	40 573.06	
007475 Lot 03 Eau Potable	*24 651.00*	*4 831.60*	*29 482.60*	*13/12/2010*
015100 Lot 03 Eau Potable	*9 272.96*	*1 817.50*	*11 090.46*	*23/04/2012*
10-108 Lot 04 -EP - GC courants faibles - SOGECA	46 113.76	9 038.29	55 152.05	
004231 SOGECA-LOT A. VIGNY-LOT 3 - E.P.	*32 249.00*	*6 320.80*	*38 569.80*	*13/12/2010*
011178 Lot 04 -EP - GC courants faibles - SOGECA	*8 782.00*	*1 721.27*	*10 503.27*	*04/07/2011*
011824 LOT 04 - ECLAIRAGE PUBLIC - SOGECA-SOBECA	*5 082.76*	*996.22*	*6 078.98*	*30/08/2011*
10-109 Lot 05 Espaces verts - THIERRY MULLER	7 885.20	1 545.50	9 430.70	
026465 Lot 05 Espaces verts - THIERRY MULLER	*7 885.20*	*1 545.50*	*9 430.70*	*18/07/2014*
3300 Frais de raccordement	***77 220.52***	***15 135.22***	***92 355.74***	
Lettre de commande étude	**1 046.01**	**205.02**	**1 251.03**	
10-0785 FRANCE TELECOM - Pré-études techniques	1 046.01	205.02	1 251.03	
0073[illegible] FRANCE TELECOM - LC 10-0785	*1 046.01*	*205.02*	*1 251.03*	*08/11/2010*
Lettres de commande divers	**76 174.51**	**14 930.20**	**91 104.71**	
070000318/0 ES Rte Marcel Proust / Déplac Armoire EP	1 097.00	215.01	1 312.01	
0001 080A LC - 070000318/0 0001 ELECTRICITE DE	*1 097.00*	*215.01*	*1 312.01*	*12/11/2007*
07-1008/0 FRANCE TELECOMDéplacement câble optiques	11 662.28	2 285.81	13 948.09	
0001 080A LC - 07-1008/0 0001 FRANCE TELECOM	*11 662.28*	*2 285.81*	*13 948.09*	*24/11/2008*
10-02349 E.S. Déplacement réseau électrique 41av Dante	10 427.00	2 043.69	12 470.69	
011167 E.S. Déplacement réseau électrique 41av Dante	*10 427.00*	*2 043.69*	*12 470.69*	*04/07/2011*
10-02593 Avenue DANTE - Raccordement pépinière d'entreprises	29 120.52	5 707.62	34 828.14	
006804 ES - LC 10-02593	*12 807.69*	*2 510.31*	*15 318.00*	*25/10/2010*
013430 ES - Avenue DANTE	*16 312.83*	*3 197.31*	*19 510.14*	*23/12/2011*
10-02597 FRANCE TELECOM - Déplacement Réseau DANTE	8 447.71	1 655.75	10 103.46	
009417 FRANCE TELECOM - FACTURE DEPLACEMENT	*8 447.71*	*1 655.75*	*10 103.46*	*05/04/2011*
10-02764 NUMERICABLE - Travaux génie civil et fibrque optique	15 420.00	3 022.32	18 442.32	
008985 Numéricable - Déplacement réseau - Avenue Dante	*15 420.00*	*3 022.32*	*18 442.32*	*08/03/2011*
4 ASSURANCES	**4 220.25**		**4 220.25**	
4300 RC MO	***3 794.00***		***3 794.00***	
Factures	**3 794.00**		**3 794.00**	
11-03380 REPARTITION ASSURANCE RC 2010	1 858.67		1 858.67	
008842 REPARTITION ASSURANCE RC 2010	*1 858.67*		*1 858.67*	*19/01/2011*
12-05617 REPARTITION RC PRO 2011	895.20		895.20	
014335 REPARTITION RC PRO 2011	*895.20*		*895.20*	*17/01/2012*
13-08536 REPARTITION RC PRO 2012	275.87		275.87	

Intitulé	Réalisé HT	Réalisé TVA	Réalisé TTC	Document Date Valeur
020373 REPARTITION RC PRO 2012	*275.87*		*275.87*	*01/03/2013*
14-10824 REPARTITION RC PRO 2013	764.26		764.26	
025222 REPARTITION RC PRO 2013	*764.26*		*764.26*	*05/02/2014*
4400 Autres assurances & conseils	***426.25***		***426.25***	
Factures	**426.25**		**426.25**	
05000186/0 G.SAVOYE REPARTITION ASSURANCES 2005	31.62		31.62	
0001 080A - G.SAVOYE REPARTITION ASSURANCES 2005 -	*31.62*		*31.62*	*31/12/2005*
060000036/0 G.SAVOYE REPARTITION ASSURANCES S/2006	42.95		42.95	
0001 080A - G.SAVOYE REPARTITION ASSURANCES S/2006 -	*42.95*		*42.95*	*31/12/2006*
06001367/0 G.SAVOYE REPARTITION REGUL ASSURANC.2005	6.63		6.63	
0001 080A - G.SAVOYE REPARTITION REGUL ASSURANC.2005 -	*6.63*		*6.63*	*07/08/2006*
0700000010/0 G.SAVOYE REPARTITION ASSURANCES 2007	126.78		126.78	
0001 080A - G.SAVOYE REPARTITION ASSURANCES 2	*126.78*		*126.78*	*31/12/2007*
070001237/0 G.SAVOYE REPARTITION REGUL.ASSURANC 2006	32.15		32.15	
0001 080A - G.SAVOYE REPARTITION REGUL.ASSURANC 2006 -	*32.15*		*32.15*	*17/09/2007*
080000[illegible]0033/0 G.SAVOYE REPARTITION ASSURANCES 2008 et	86.64		86.64	
0001 080A - G.SAVOYE REPARTITION ASSURANCES 2008 -	*86.64*		*86.64*	*31/12/2008*
0800001213/0 G.SAVOYE REPARTITION REGULARISATION 2007	40.65		40.65	
0001 080A - G.SAVOYE REPARTITION REGULARISATION 2007 -	*40.65*		*40.65*	*01/08/2008*
10-01268 ASSURANCES REPARTIES SERS - GRAS SAVOYE	58.83		58.83	
003511 ASSURANCES REPARTIES SERS - GRAS SAVOYE	*58.83*		*58.83*	*25/01/2010*
5 AUTRES FRAIS	**58 537.72**	**3 551.78**	**62 089.50**	
5300 Tirages - reprographie	*5 198.01*	*1 018.83*	*6 216.84*	
Factures	**5 198.01**	**1 018.83**	**6 216.84**	
0502061/0 Images Services COM n° 48 Jost	2 152.89	421.97	2 574.86	
0001 080A - Images Services COM n° 48 Jost - IMAGES	*2 152.89*	*421.97*	*2 574.86*	*10/11/2005*
0502124/0 Images Services COM n° 49 Jost	25.72	5.04	30.76	
0001 080A - Images Services COM n° 49 Jost - IMAGES	*25.72*	*5.04*	*30.76*	*10/11/2005*
0502125/0 Images Services COM n° 48 Jost	7.60	1.49	9.09	
0001 080A - Images Services COM n° 48 Jost - IMAGES	*7.60*	*1.49*	*9.09*	*10/11/2005*
0502395/0 Images Services Com n° 28 Jost	63.42	12.43	75.85	
0001 080A - Images Services Com n° 28 Jost - IMAGES	*63.42*	*12.43*	*75.85*	*16/12/2005*
0502460/0 Images Sercices Com n° 23 Jost	126.84	24.86	151.70	
0001 080A - Images Sercices Com n° 23 Jost - IMAGES	*126.84*	*24.86*	*151.70*	*16/12/2005*
0502461/0 Images Sercices COM n° 25 Jost	76.10	14.92	91.02	
0001 080A - Images Sercices COM n° 25 Jost - IMAGES	*76.10*	*14.92*	*91.02*	*16/12/2005*
0502487/0 Images Services COM n° 39 Zinger	126.84	24.86	151.70	
0001 080A - Images Services COM n° 39 Zinger - IMAGES	*126.84*	*24.86*	*151.70*	*23/01/2006*

Intitulé	Réalisé HT	Réalisé TVA	Réalisé TTC	Document Date Valeur
0502488/0 Images Services Com n° 38 Zinger	72.93	14.29	87.22	
0001 080A - Images Services Com n° 38 Zinger - IMAGES	*72.93*	*14.29*	*87.22*	*23/01/2006*
06000315/0 Images Services COM Cécile	409.20	80.20	489.40	
0001 080A - Images Services COM Cécile - IMAGES SERVICES	*409.20*	*80.20*	*489.40*	*23/02/2006*
06000316/0 Images Services COM n° 13 Jost	38.05	7.46	45.51	
0001 080A - Images Services COM n° 13 Jost - IMAGES	*38.05*	*7.46*	*45.51*	*23/02/2006*
06000475/0 Images Services COM n° 38 Jost	6.64	1.30	7.94	
0001 080A - Images Services COM n° 38 Jost - IMAGES	*6.64*	*1.30*	*7.94*	*31/03/2006*
06000537/0 Images Services Com n° 43 Jost	0.83	0.16	0.99	
0001 080A - Images Services Com n° 43 Jost - IMAGES	*0.83*	*0.16*	*0.99*	*13/04/2006*
06001207/0 Images Services Com 32 Jost	221.97	43.51	265.48	
0001 080A - Images Services Com 32 Jost - IMAGES SERVICES	*221.97*	*43.51*	*265.48*	*07/08/2006*
06001225/0 Images Services COm n° 25 Zinger	670.80	131.48	802.28	
0001 080A - Images Services COm n° 25 Zinger - IMAGES	*670.80*	*131.48*	*802.28*	*12/07/2006*
06001283/0 Images Services - Com n° 36 Jost	190.26	37.29	227.55	
0001 080A - Images Services - Com n° 36 Jost - IMAGES	*190.26*	*37.29*	*227.55*	*11/08/2006*
06001467/0 Images Services COM n° 9 Zinger	199.57	39.12	238.69	
0001 080A - Images Services COM n° 9 Zinger - IMAGES	*199.57*	*39.12*	*238.69*	*19/09/2006*
06001899/0 IMAGES SERVICES-PLAN D'INTENTION-F 13/7/	0.83	0.16	0.99	
0001 080A - IMAGES SERVICES-PLAN D'INTENTION-F 13/7/ -	*0.83*	*0.16*	*0.99*	*13/10/2006*
06001900/0 IMAGES SERVICES-COPIE PLAN-F 31/7/06	1.66	0.33	1.99	
0001 080A - IMAGES SERVICES-COPIE PLAN-F 31/7/06 -	*1.66*	*0.33*	*1.99*	*13/10/2006*
06002015/0 Images Services - Copie plans NZ BC N°39	291.49	57.13	348.62	
0001 080A - Images Services - Copie plans NZ - IMAGES	*291.49*	*57.13*	*348.62*	*17/11/2006*
06002290/0 IMAGES SERVICES CDE 2	304.42	59.67	364.09	
0001 080A - FACTURE 601977 - IMAGES SERVICES	*304.42*	*59.67*	*364.09*	*18/01/2007*
070000234/0 IMAGES SERVICES NZ PLAN CERVANTES MAILLO	40.25	7.89	48.14	
0001 080A - IMAGES SERVICES NZ PLAN CERVANTES MAILLO -	*40.25*	*7.89*	*48.14*	*16/02/2007*
0800000714/0 Images Service CMD 91236 PG	3.15	0.62	3.77	
0001 080A - Images Service CMD 91236 PG - IMAGES SERVICES	*3.15*	*0.62*	*3.77*	*06/05/2008*
09-00218 IMAGES SERVICES - Facture n° 901195 - Commande	158.55	31.08	189.63	
001212 IMAGES SERVICES - Facture n° 901195 - Commande	*158.55*	*31.08*	*189.63*	*15/10/2009*
10-00572 TECHNIDES - FACT. 2009360 - CDE 49	8.00	1.57	9.57	
003376 TECHNIDES - FACT. 2009360 - CDE 49	*8.00*	*1.57*	*9.57*	*08/02/2010*
5400 Annonces - publicité	***6 992.44***	***1 053.94***	***8 046.38***	
Factures	**5 745.90**	**809.62**	**6 555.52**	
060000075/0 DNA AVIS ATTRIBUTION 5 LOTS	240.25	47.09	287.34	
0001 080A - FACTURE 1302143 - DERNIERES NOUVELLES	*240.25*	*47.09*	*287.34*	*31/01/2007*

Intitulé	Réalisé HT	Réalisé TVA	Réalisé TTC	Document Date Valeur
06001032/0 DNA Aoo 5 lots trx paru le 20.04.06	722.30	141.57	863.87	
0001 080A - DNA Aoo 5 lots trx paru le 20.04.06 - DERNIERES	*722.30*	*141.57*	*863.87*	*16/06/2006*
06001291/0 DNA - Aoo trx lots 1 à 4 Paru 23.06.06	806.00	157.98	963.98	
0001 080A - DNA - Aoo ? - DERNIERES NOUVELLES D'ALSACE	*806.00*	*157.98*	*963.98*	*07/08/2006*
06001337/0 DNA AO LOTS 1 A 4	675.80	132.46	808.26	
0001 080A - FACTURE 1280793 - DERNIERES NOUVELLES	*675.80*	*132.46*	*808.26*	*29/08/2006*
06001887/0 DNA-ATTRIB MARCHES A. DE VIGNY-F 22/9/06	325.50	63.80	389.30	
0001 080A - DNA-ATTRIB MARCHES A. DE VIGNY-F 22/9/06 -	*325.50*	*63.80*	*389.30*	*20/10/2006*
09-00463 DNA - Annonce n° du 13/10/09	1 360.80	266.72	1 627.52	
002366 DNA - Annonce n° du 13/10/09	*1 360.80*	*266.72*	*1 627.52*	*15/12/2009*
10-00910 JOURNAUX OFFICIELS - Annonce n°10-89497 du	1 111.50		1 111.50	
005025 JOURNAUX OFFICIELS - Annonce n°10-89497 du	*1 111.50*		*1 111.50*	*21/06/2010*
11-01662 ANNONCE BOAMP - ZONE FRANCHE URBAINE A	503.75		503.75	
009512 ANNONCE BOAMP - ZONE FRANCHE URBAINE A	*503.75*		*503.75*	*21/03/2011*
Lettres de commande divers	**1 246.54**	**244.32**	**1 490.86**	
08-0254/0 SIGNO Fourniture et Pose paneau AV	1 246.54	244.32	1 490.86	
0001 080A LC - 08-0254/0 0001 SIGNO	*1 246.54*	*244.32*	*1 490.86*	*07/04/2008*
5500 Actes & contentieux	***1 000.41***	***171.58***	***1 171.99***	
Factures Etudes	**713.14**	**115.28**	**828.42**	
060000028/0 SCP GRIENEISEN-ACTE DEPOT-F 1/12/06	150.55	5.01	155.56	
0001 080A - SCP GRIENEISEN-ACTE DEPOT-F 1/12/06 - SCP	*150.55*	*5.01*	*155.56*	*18/01/2007*
0800000198/0 LEVY - CONSTAT OCCUPATION TERRAIN	256.22	50.22	306.44	
0001 080A - LEVY - CONSTAT OCCUPATION TERRAIN - SCP	*256.22*	*50.22*	*306.44*	*18/02/2008*
08-1303/0 SCP LEVY ET VICCI PV CONSTAT 07/07/08	306.37	60.05	366.42	
0001 080A - A081228 - SCP LEVY OLIVIER & VICCI DAVID	*306.37*	*60.05*	*366.42*	*25/08/2008*
Lettres de commande divers	**287.27**	**56.30**	**343.57**	
13-08688 Constat non achèvement travaux	287.27	56.30	343.57	
021011 Constat non achèvement travaux	*287.27*	*56.30*	*343.57*	*03/05/2013*
5600 Divers	***10 347.15***	***1 284.88***	***11 632.03***	
Factures	**4 595.70**	**154.66**	**4 750.36**	
060000078/0 SONETMO-PANNEAUX PERMIS LOTIR-F 24.11.06	377.27	73.94	451.21	
0001 080A - SONETMO-PANNEAUX PERMIS LOTIR-F 24.11.06 -	*377.27*	*73.94*	*451.21*	*31/01/2007*
06001034/0 CUS Droit doc. instal.canalisation	196.10		196.10	
0001 080A - CUS Droit doc. instal.canalisation - M.LE RECEVEUR	*196.10*		*196.10*	*16/06/2006*
0001 080A - SONETMO 2 panneaux PL CHU - SONETMO S.A.	*377.27*	*20.75*	*398.02*	*31/01/2007*
0002 080A FA - 06002104/0 0002 SONETMO S.A.	*-377.27*	*-20.75*	*-398.02*	*31/01/2007*
0700000092/0 STAUB SINISTRE - 2EME INONDATION	115.00		115.00	
0001 080A - STAUB SINISTRE - 2EME INONDATION - GERARD	*115.00*		*115.00*	*28/01/2008*

Intitulé	Réalisé HT	Réalisé TVA	Réalisé TTC	Document Date Valeur
0001 080A - BORDEREAU 200 006 TITRE 200 186 -	*22 879.77*	*4 484.43*	*27 364.20*	*09/05/2007*
0002 080A FA - 070000543/0 0002 M.LE RECEVEUR	*-22 879.77*	*-4 484.43*	*-27 364.20*	*13/06/2007*
070000943/0 STAUB NETTOYAGE CAVE - SINISTRE 2/06/07	150.50		150.50	
0001 080A - FACTURE DU 06/06/07 - GERARD STAUB	*150.50*		*150.50*	*07/08/2007*
070001497/0 FERRAND FUITE REPARA SINISTRE	103.69		103.69	
0001 080A - Facture du 30/06/07 BLUM - FERRAN	*103.69*		*103.69*	*29/10/2007*
070001644/0 FERRAND 4 TAPIS	60.00		60.00	
0001 080A - FERRAND 4 TAPIS - FERRAND GERARD	*60.00*		*60.00*	*26/11/2007*
07-540/0 CUS (Arpentage & alignements) PLANS 8766	341.14	66.86	408.00	
0001 080A - Bordereau 200 006 titre 200 187 - M.LE RECEVEUR	*341.14*	*66.86*	*408.00*	*09/05/2007*
0800000613/0 FERRAND Remise en état Faitière	252.00	13.86	265.86	
0001 080A - FERRAND Remise en état Faitière - FERRAND	*252.00*	*13.86*	*265.86*	*07/04/2008*
12-05737 TP CUS - PARTICIPATION SALON SIMI	3 000.00		3 000.00	
014575 TP CUS - PARTICIPATION SALON SIMI	*3 000.00*		*3 000.00*	*30/01/2012*
Factures Etudes	**531.10**	**104.10**	**635.20**	
06001902/0 SCP LEVY-PV CONSTAT-F 1/9/2006	206.10	40.40	246.50	
0001 080A - SCP LEVY-PV CONSTAT-F 1/9/2006 - SCP LEVY	*206.10*	*40.40*	*246.50*	*13/10/2006*
0800001413/0 SOCOTEC - Réception boulangerie PLErasme	325.00	63.70	388.70	
0001 080A - SOCOTEC - Réception boulangerie PLErasme -	*325.00*	*63.70*	*388.70*	*06/10/2008*
Lettres de commande divers	**5 220.35**	**1 026.12**	**6 246.47**	
06002146/0 ATELIER SIGNO PANNEAU INFORMATION	1 877.52	367.99	2 245.51	
0001 080A LC - 06002146/0 0001	*1 877.52*	*367.99*	*2 245.51*	*16/02/2007*
11-03577 Fourniture de mâts de signalisation	2 607.83	511.13	3 118.96	
010308 TH SIGNALISATION - ZA ALFRED DE VIGNY - LC N° 11-	*2 607.83*	*511.13*	*3 118.96*	*23/05/2011*
14-12151 Suppression de 2 arbres	735.00	147.00	882.00	
028557 Suppression de 2 arbres	*735.00*	*147.00*	*882.00*	*28/11/2014*
5613 EAU à refacturer	***531.51***	***22.55***	***554.06***	
Marchés auto-engagé	**531.51**	**22.55**	**554.06**	
08000000067/0 Boulangerie - SDEA	531.51	22.55	554.06	
0001 080A LC - 08000000067/0 0001 SERVICE DES EAUX	*23.17*		*23.17*	*03/02/2009*
000961 Facture Service de l'Eau CUS - Consommation	*36.26*	*1.65*	*37.91*	*15/12/2009*
003594 CUS Service de l'eau - Consommation Place Erasme	*37.87*		*37.87*	*01/02/2010*
006586 Boulangerie - SDEA	*-2.73*	*2.73*		*06/09/2010*
006203 SERVICE DE L'EAU ET DE L'ASSAINISSEMENT -	*33.63*	*1.55*	*35.18*	*13/09/2010*
009116 Service de l'eau - Place Erasme	*28.27*	*1.34*	*29.61*	*14/03/2011*
012297 Boulangerie - SDEA	*19.67*	*0.99*	*20.66*	*19/09/2011*
014570 Boulangerie - SDEA	*36.52*	*1.61*	*38.13*	*30/01/2012*
014571 Boulangerie - SDEA	*53.20*	*1.96*	*55.16*	*30/01/2012*

Intitulé	Réalisé HT	Réalisé TVA	Réalisé TTC	Document Date Valeur
016985 Service de l'eau et de l'Assainissement	*33.73*	*1.53*	*35.26*	*24/09/2012*
019095 Service de l'eau et de l'assainissement - PCE ERASME	*36.54*	*1.63*	*38.17*	*24/01/2013*
021782 CUS - SERVICE DE L'EAU ET DE L'ASSAINISSEMENT	*33.29*	*1.50*	*34.79*	*15/07/2013*
011817 SERVICE DE L'EAU - PLACE ERASME - CONSOMMATIONS	*32.77*	*1.48*	*34.25*	*11/12/2013*
027373 pce erasme boulangerie	*27.40*	*1.28*	*28.68*	*13/08/2014*
028927 PCE ERASME	*32.63*	*1.54*	*34.17*	*19/12/2014*
031904 PCE ERASME	*37.88*	*1.76*	*39.64*	*19/06/2015*
034702 PCE ERASME	*31.41*		*31.41*	*28/01/2016*
5700 Impôts	***32 376.20***		***32 376.20***	
Factures	**32 376.20**		**32 376.20**	
070001608/0 Taxes Foncières 2007	610.20		610.20	
0001 080A - Taxes Foncières 2007 - TRESOR PUBLIC	*610.20*		*610.20*	*25/10/2007*
0800001522/0 Taxes Foncières 2008	627.00		627.00	
0001 080A - Taxes Foncières 2008 - TRESOR PUBLIC	*627.00*		*627.00*	*27/10/2008*
09-00811 TRESOR PUBLIC - TAXES FONCIERES DE VIGNY	13 742.00		13 742.00	
002254 TRESOR PUBLIC - TAXES FONCIERES DE VIGNY	*13 742.00*		*13 742.00*	*26/10/2009*
09-00935 DEGREVEMENT S/T.FONCIERE 2009 A.DE VIGNY	-2 715.00		-2 715.00	
002475 DEGREVEMENT S/T.FONCIERE 2009 A.DE VIGNY	*-2 715.00*		*-2 715.00*	*26/10/2009*
10-02807 TRESOR PUBLIC - TAXES FONCIERES 2010	8 256.00		8 256.00	
007259 TRESOR PUBLIC - TAXES FONCIERES 2010	*8 256.00*		*8 256.00*	*25/10/2010*
11-03559 DEGREVEMENT TF 2010	-3 796.00		-3 796.00	
009177 DEGREVEMENT TF 2010	*-3 796.00*		*-3 796.00*	*08/02/2011*
11-04901 TRESOT PUBLIC - Taxes Foncières 2011 DE VIGNY	923.00		923.00	
012824 TRESOT PUBLIC - Taxes Foncières 2011 DE VIGNY	*923.00*		*923.00*	*27/10/2011*
11-04905 TRESOR PUBLIC - TAXES FONCIERES 2011	2 463.00		2 463.00	
012827 TRESOR PUBLIC - TAXES FONCIERES 2011	*2 463.00*		*2 463.00*	*27/10/2011*
12-07519 TRESOR PUBLIC TAXES FONCIERES 2012	2 503.00		2 503.00	
018058 TRESOR PUBLIC TAXES FONCIERES 2012	*2 503.00*		*2 503.00*	*25/10/2012*
13-10024 TF 2013	4 702.00		4 702.00	
023662 TF 2013	*4 702.00*		*4 702.00*	*25/10/2013*
14-12443 TF 2014	2 525.00		2 525.00	
028992 TF 2014	*2 525.00*		*2 525.00*	*27/10/2014*
15-14617 taxes fonciers 2015	2 536.00		2 536.00	
034494 taxes fonciers 2015	*2 536.00*		*2 536.00*	*26/10/2015*
5701 ORGANIC CSS	***2 092.00***		***2 092.00***	
Factures	**2 092.00**		**2 092.00**	
09000000141/0 ORGANIC CSS 2008	478.00		478.00	
0001 080A - ORGANIC CSS 2008 - ORGANIC CSS	*478.00*		*478.00*	*15/05/2009*

Intitulé	Réalisé HT	Réalisé TVA	Réalisé TTC	Document Date Valeur
10-01333 ORGANIC 2009	778.00		778.00	
003610 ORGANIC 2009	*778.00*		*778.00*	*31/05/2010*
11-03951 ORGANIC 2010	715.00		715.00	
010049 ORGANIC 2010	*715.00*		*715.00*	*20/05/2011*
12-07805 ORGANIC 2011	121.00		121.00	
018788 ORGANIC 2011	*121.00*		*121.00*	*15/05/2012*
6 REMUNERATION	**92 010.54**		**92 010.54**	
6300 Rém. concession (sur dépenses)	***92 010.54***		***92 010.54***	
Frais de Société	**92 010.54**		**92 010.54**	
10-01377 TF REM 080 VERS 080A POUR ORDRE	26 394.15		26 394.15	
10-06058 TF REM 080 VERS 080A POUR ORDRE	*19 826.43*		*19 826.43*	*31/12/2009*
035880 SOLDE REM 080A DGD	*6 567.72*		*6 567.72*	*10/03/2016*
99999/05 REMUNERATIONS OPE-080A	65 616.39		65 616.39	
0001 REMUNERATIONS OPE-080A Mai - 080A	*10 986.24*		*10 986.24*	*31/05/2007*
0001 REMUNERATIONS OPE-080A Juin - 080A	*5 839.77*		*5 839.77*	*30/06/2007*
0001 REMUNERATIONS OPE-080A Août - 080A	*52.50*		*52.50*	*31/08/2007*
0001 REMUNERATIONS OPE-080A Septembre - 080A	*1 762.68*		*1 762.68*	*30/09/2007*
0001 REMUNERATIONS OPE-080A Octobre - 080A	*3 544.41*		*3 544.41*	*31/10/2007*
0001 REMUNERATIONS OPE-080A Novembre - 080A	*48.02*		*48.02*	*30/11/2007*
0001 REMUNERATIONS OPE-080A Décembre - 080A	*1 481.43*		*1 481.43*	*31/12/2007*
0001 REMUNERATIONS OPE-080A Janvier - 080A	*4.03*		*4.03*	*31/01/2008*
0001 REMUNERATIONS OPE-080A Février - 080A	*10.73*		*10.73*	*29/02/2008*
0001 REMUNERATIONS OPE-080A Avril - 080A	*185.57*		*185.57*	*30/04/2008*
0001 REMUNERATIONS OPE-080A Mai - 080A	*0.13*		*0.13*	*31/05/2008*
0001 REMUNERATIONS OPE-080A Août - 080A	*14.24*		*14.24*	*31/08/2008*
0001 REMUNERATIONS OPE-080A Octobre - 080A	*1 964.96*		*1 964.96*	*31/10/2008*
0001 REMUNERATIONS OPE-080A Novembre - 080A	*488.18*		*488.18*	*30/11/2008*
0001 REMUNERATIONS OPE-080A Décembre - 080A	*3.03*		*3.03*	*31/12/2008*
0001 REMUNERATIONS OPE-080A Février - 080A	*170.64*		*170.64*	*28/02/2009*
000682 REMUNERATIONS OPE-080A avril 2009	*715.81*		*715.81*	*30/06/2009*
000886 REMUNERATIONS OPE-080A mai 2009	*16.73*		*16.73*	*08/07/2009*
001732 REMUNERATIONS OPE-080A juin 2009	*541.04*		*541.04*	*01/10/2009*
002759 REMUNERATIONS OPE-080A octobre 2009	*392.58*		*392.58*	*30/11/2009*
003417 REMUNERATIONS OPE-080A décembre 2009	*58.29*		*58.29*	*08/04/2010*
004352 REMUNERATIONS OPE-080A janvier 2010	*2.06*		*2.06*	*08/04/2010*
004535 REMUNERATIONS OPE-080A février 2010	*112.60*		*112.60*	*31/12/2010*
005877 REMUNERATIONS OPE-080A mai 2010	*27.23*		*27.23*	*20/07/2010*
005894 REMUNERATIONS OPE-080A juin 2010	*38.90*		*38.90*	*20/07/2010*

Intitulé	Réalisé HT	Réalisé TVA	Réalisé TTC	Document Date Valeur
006727 REMUNERATIONS OPE-080A août 2010	*97.32*		*97.32*	*13/09/2010*
007013 REMUNERATIONS OPE-080A septembre 2010	*5 013.91*		*5 013.91*	*05/10/2010*
007644 REMUNERATIONS OPE-080A octobre 2010	*2 075.63*		*2 075.63*	*06/12/2010*
007889 REMUNERATIONS OPE-080A novembre 2010	*4 391.66*		*4 391.66*	*06/12/2010*
008568 REMUNERATIONS OPE-080A décembre 2010	*2 439.10*		*2 439.10*	*31/01/2011*
009452 REMUNERATIONS OPE-080A janvier 2011	*1 327.53*		*1 327.53*	*08/03/2011*
009714 REMUNERATIONS OPE-080A février 2011	*-132.86*		*-132.86*	*02/05/2011*
010181 REMUNERATIONS OPE-080A mars 2011	*1 080.15*		*1 080.15*	*02/05/2011*
010736 REMUNERATIONS OPE-080A avril 2011	*353.62*		*353.62*	*30/05/2011*
011231 REMUNERATIONS OPE-080A mai 2011	*2 266.55*		*2 266.55*	*04/07/2011*
011961 REMUNERATIONS OPE-080A juillet 2011	*2 091.32*		*2 091.32*	*30/08/2011*
012985 REMUNERATIONS OPE-080A août 2011	*212.76*		*212.76*	*24/10/2011*
013004 REMUNERATIONS OPE-080A septembre 2011	*1 072.48*		*1 072.48*	*24/10/2011*
013560 REMUNERATIONS OPE-080A octobre 2011	*118.52*		*118.52*	*05/12/2011*
014223 REMUNERATIONS OPE-080A décembre 2011	*682.85*		*682.85*	*30/01/2012*
015754 REMUNERATIONS OPE-080A janvier 2012	*136.33*		*136.33*	*07/05/2012*
015781 REMUNERATIONS OPE-080A février 2012	*1 693.52*		*1 693.52*	*07/05/2012*
015995 REMUNERATIONS OPE-080A avril 2012	*388.17*		*388.17*	*11/06/2012*
016528 REMUNERATIONS OPE-080A mai 2012	*101.07*		*101.07*	*03/07/2012*
018168 REMUNERATIONS OPE-080A septembre 2012	*2 504.47*		*2 504.47*	*31/10/2012*
018607 REMUNERATIONS OPE-080A octobre 2012	*87.61*		*87.61*	*22/11/2012*
019076 REMUNERATIONS OPE-080A novembre 2012	*4.24*		*4.24*	*17/12/2012*
021324 REMUNERATIONS OPE-080A février 2013	*4 316.85*		*4 316.85*	*07/05/2013*
021343 REMUNERATIONS OPE-080A mars 2013	*949.25*		*949.25*	*07/05/2013*
021358 REMUNERATIONS OPE-080A avril 2013	*17.25*		*17.25*	*30/05/2013*
022017 REMUNERATIONS OPE-080A mai 2013	*12.02*		*12.02*	*18/06/2013*
023789 REMUNERATIONS OPE-080A septembre 2013	*1 692.72*		*1 692.72*	*22/10/2013*
023868 REMUNERATIONS OPE-080A octobre 2013	*1 447.76*		*1 447.76*	*28/10/2013*
025859 REMUNERATIONS OPE-080A février 2014	*26.75*		*26.75*	*09/04/2014*
026831 REMUNERATIONS OPE-080A décembre 1899	*131.36*		*131.36*	*15/06/2014*
028472 REMUNERATIONS OPE-080A septembre 2014	*313.57*		*313.57*	*13/10/2014*
029175 REMUNERATIONS OPE-080A novembre 2014	*119.25*		*119.25*	*03/12/2014*
031368 REMUNERATIONS OPE-080A mars 2015	*33.10*		*33.10*	*30/04/2015*
035006 REMUNERATIONS OPE-080A décembre 2015	*88.76*		*88.76*	*17/02/2016*
7 FRAIS FINANCIERS	**2 700.00**		**2 700.00**	
7400 Cautions Bancaires	***2 700.00***		***2 700.00***	
Factures	**2 700.00**		**2 700.00**	
070001137/0 FRAIS BANCAIRES PARACHEVEMENT	2 700.00		2 700.00	

Intitulé	Réalisé HT	Réalisé TVA	Réalisé TTC	Document Date Valeur
0001 080A - FRAIS BANCAIRES PARACHEVEMENT - BANQUE DE	*500.00*		*500.00*	*30/07/2007*
0002 080A FA - 070001137/0 0002 BANQUE DE L'ECONOMIE	*2 200.00*		*2 200.00*	*01/08/2007*
2 RECETTES	**2 768 010.64**	**271 220.99**	**3 039 231.63**	
1 CESSIONS	**1 352 083.27**	**265 006.95**	**1 617 090.22**	
1111 Ares	*1 352 083.27*	*265 006.95*	*1 617 090.22*	
Cessions TVA	**1 352 083.27**	**265 006.95**	**1 617 090.22**	
070001224/0 LOT 1 SCI CJF	75 355.89	14 769.75	90 125.64	
0003 080A CN - 070001224/0 0003 SCI "CJF"	*75 355.89*	*14 769.75*	*90 125.64*	*30/05/2008*
070001571/0 LOT 3 SCI 2J	213 915.73	41 927.48	255 843.21	
0002 080A CN - 070001571/0 0002 SCI "2J"	*213 915.73*	*41 927.48*	*255 843.21*	*14/03/2008*
070001576/0 LOT 5 METALUVER ALSACE	75 350.19	14 768.64	90 118.83	
0002 080A CN - 070001576/0 0002 METALUVER ALSACE	*75 350.19*	*14 768.64*	*90 118.83*	*15/12/2010*
0800000619/0 LOT 6 ALSABAIL-CICOBAIL (MARWO)	482 016.72	94 475.28	576 492.00	
002026 LOT 6 ALSABAIL-CICOBAIL (MARWO)	*482 016.72*	*94 475.28*	*576 492.00*	*06/10/2009*
10-01231 PIERRES ET TERR FRANCE LOT 2 - 15.04 ARES	430 000.00	84 280.00	514 280.00	
006988 PIERRES ET TERR FRANCE LOT 2 - 15.04 ARES	*430 000.00*	*84 280.00*	*514 280.00*	*27/09/2010*
10-01515 PSV TOA LOT 4 - 11 ARES	75 077.74	14 715.24	89 792.98	
008941 AV TOA LOT 4 - 11 ARES	*75 077.74*	*14 715.24*	*89 792.98*	*28/01/2011*
11-04402 AV EMPRISE MAILLE JACQUELINE - € SYMBO	1.00		1.00	
011424 AV EMPRISE MAILLE JACQUELINE - € SYMBO	*1.00*		*1.00*	*31/12/2012*
11-04403 AV EMPRISE MAILLE BRIGITTE - € SYMBO	1.00		1.00	
011425 AV EMPRISE MAILLE BRIGITTE - € SYMBO	*1.00*		*1.00*	*31/12/2012*
11-04404 AV PARCELLES DE VOIRIE - € SYMBO	1.00		1.00	
011426 AV PARCELLES DE VOIRIE - € SYMBO	*1.00*		*1.00*	*31/12/2012*
11-04405 AV EMPRISE GYMNASE - € SYMBO	1.00		1.00	
011427 AV EMPRISE GYMNASE - € SYMBO	*1.00*		*1.00*	*31/12/2012*
11-04406 AV EMPRISE LIEU DE CULTE - € SYMBO	1.00		1.00	
011428 AV EMPRISE LIEU DE CULTE - € SYMBO	*1.00*		*1.00*	*31/12/2012*
11-04407 AV EMPRISE PETIT BOIS - € SYMBO	1.00		1.00	
011429 AV EMPRISE PETIT BOIS - € SYMBO	*1.00*		*1.00*	*31/12/2012*
13-09501 AV CUS 1.01 ARES - € SYMBO	1.00		1.00	
022699 AV CUS 1.01 ARES	*1.00*		*1.00*	*05/07/2013*
13-10236 COPRO DU 115 RTE D'OBERHAUSBERGEN - 0.06 ARES	360.00	70.56	430.56	
024146 COPRO DU 115 RTE D'OBERHAUSBERGEN - 0.06 ARES	*360.00*	*70.56*	*430.56*	*28/10/2013*
2 VERSEMENTS COLLECTIVITE	**1 383 415.00**		**1 383 415.00**	
2200 Participations	*1 383 415.00*		*1 383 415.00*	
Participation	**1 383 415.00**		**1 383 415.00**	
06001318/0 ZFU SELON AVENANT N° 10 F 087	1 199 000.00		1 199 000.00	

Intitulé	Réalisé HT	Réalisé TVA	Réalisé TTC	Document Date Valeur
0001 080A - ZFU SELON AVENANT N° 10 F 087 - C	*300 000.00*	*58 800.00*	*358 800.00*	*09/01/2007*
0002 080A 26 - 06001318/0 0002 C.U.S. COMMUN.		*-58 800.00*	*-58 800.00*	*23/07/2007*
0003 080A 26 - 06001318/0 0003 C.U.S. COMMUN.	*600 000.00*		*600 000.00*	*23/07/2007*
0004 080A 26 - 06001318/0 0004 C.U.S. COMMUN.URBAINE	*299 000.00*		*299 000.00*	*23/07/2007*
070000096/0 APPORT NATURE DANTE - CUS	22 417.00		22 417.00	
0001 080A - APPORT NATURE DANTE - CUS - C.U.S.	*22 417.00*		*22 417.00*	*18/07/2006*
070000097/0 PARTICIPATION CUS DE VIGNY APPORT NATURE	161 998.00		161 998.00	
0001 080A - PARTICIPATION CUS DE VIGNY APPORT NATURE -	*161 998.00*		*161 998.00*	*18/07/2006*
4 PRODUITS DIVERS	**32 512.37**	**6 214.04**	**38 726.41**	
4200 Divers	***23 597.90***	***4 551.97***	***28 149.87***	
Cessions TVA	**3 679.60**	**646.80**	**4 326.40**	
0002 080A CN - 070001224/0 0002 SCI "CJF"	*650.00*	*127.40*	*777.40*	*26/01/2011*
009062 LOT 1 SCI CJF	*-650.00*	*-127.40*	*-777.40*	*26/01/2011*
009063 LOT 1 SCI CJF	*650.00*	*127.40*	*777.40*	*03/03/2016*
035762 LOT 1 SCI CJF - EXTOURNE ARPENTAGE	*-650.00*	*-127.40*	*-777.40*	*03/03/2016*
070001571/0 LOT 3 SCI 2J	1 029.60	127.40	1 157.00	
0003 080A CN - 070001571/0 0003 SCI "2J"	*650.00*	*127.40*	*777.40*	*09/06/2008*
035766 LOT 3 SCI 2J - REGLT KRANTZ POUR ORDRE	*379.60*		*379.60*	*01/01/2015*
10-01231 PIERRES ET TERR FRANCE LOT 2 - 15.04 ARES	2 000.00	392.00	2 392.00	
006988 PIERRES ET TERR FRANCE LOT 2 - 15.04 ARES	*2 000.00*	*392.00*	*2 392.00*	*27/09/2010*
10-01518 PSV TOA LOT 4 - 11 ARES	650.00	127.40	777.40	
008941 AV TOA LOT 4 - 11 ARES	*650.00*	*127.40*	*777.40*	*28/01/2011*
Recettes Diverses	**19 918.30**	**3 905.17**	**23 823.47**	
070001577/0 LOT 5 METALUVER ARPENTAGE	650.00	127.40	777.40	
0001 080A - LOT 5 METALUVER ARPENTAGE - METALUVER	*650.00*	*127.40*	*777.40*	*18/07/2008*
09-00769 LOT 2 ARPENTAGE ALSABAIL-CICOBAIL (MARWO)	650.00	127.40	777.40	
002030 LOT 2 ARPENTAGE ALSABAIL-CICOBAIL (MARWO)	*650.00*	*127.40*	*777.40*	*06/10/2009*
09-00771 LOT 6 FRAIS ARCHI ALSABAIL-CICOBAIL (MARWO)	3 526.00	691.10	4 217.10	
002034 LOT 6 FRAIS ARCHI ALSABAIL-CICOBAIL (MARWO)	*3 526.00*	*691.10*	*4 217.10*	
09-01144 ANNUL LOT 2 ARP ALSABAIL-CICOBAIL (MARWO)	-650.00	-127.40	-777.40	
003052 ANNUL LOT 2 ARP ALSABAIL-CICOBAIL (MARWO)	*-650.00*	*-127.40*	*-777.40*	*16/12/2009*
09-01145 LOT 6 ARPENTAGE ALSABAIL-CICOBAIL (MARWO)	650.00	127.40	777.40	
003053 LOT 6 ARPENTAGE ALSABAIL-CICOBAIL (MARWO)	*650.00*	*127.40*	*777.40*	*16/12/2009*
10-01233 PIERRES ET TERR FRANCE ARPENTAGE	650.00	127.40	777.40	
003343 PIERRES ET TERR FRANCE ARPENTAGE	*650.00*	*127.40*	*777.40*	*27/09/2010*
10-02213 DEPLACEMENT BRANCHEMENT ASSAINISSEMENT	14 939.15	2 928.07	17 867.22	
005632 DEPLACEMENT BRANCHEMENT ASSAINISSEMENT	*14 939.15*	*2 928.07*	*17 867.22*	*17/11/2010*
10-02360 ANNUL F10-02213 SUITE NV DEVIS LINGENHELD	-14 939.15	-2 928.07	-17 867.22	

Intitulé	Réalisé HT	Réalisé TVA	Réalisé TTC	Document Date Valeur
006130 ANNUL F10-02213 SUITE NV DEVIS LINGENHELD	*-14 939.15*	*-2 928.07*	*-17 867.22*	*17/11/2010*
10-02361 DEPLCT BRANCHT ASSAINISST SUITE NV DEVIS	14 448.30	2 831.87	17 280.17	
006131 DEPLCT BRANCHT ASSAINISST SUITE NV DEVIS	*14 448.30*	*2 831.87*	*17 280.17*	*15/07/2010*
13-08335 POURORDRE CESSION EURO SYMB	-3.00		-3.00	
020052 POURORDRE CESSION EURO SYMB	*-3.00*		*-3.00*	*31/12/2012*
13-08336 POURORDRE CESSION EURO SYMB	-3.00		-3.00	
020053 POURORDRE CESSION EURO SYMB	*-3.00*		*-3.00*	*31/12/2012*
4300 Loyers taxables	***8 380.00***	***1 642.48***	***10 022.48***	
Recettes Diverses	**8 380.00**	**1 642.48**	**10 022.48**	
0800000064/0 RED OCC BRASS KRO 2008	8 380.00	1 642.48	10 022.48	
0001 080A - RED OCC BRASS KRO 2008 - BRASSERIE	*8 380.00*	*1 642.48*	*10 022.48*	*10/03/2008*
4500 Remboursement des charges de copropriété	***270.24***	***7.45***	***277.69***	
Recettes Diverses	**270.24**	**7.45**	**277.69**	
09000000093/0 COP MUTEVELLIOGLU	23.17		23.17	
0001 080 - COP MUTEVELLIOGLU - MUTEVELLIOGLU ISHAN	*23.17*		*23.17*	*11/02/2009*
09-01145 COP MUTEVELLIOGLU REFAC EAU 1S2009	37.91		37.91	
003059 COP MUTEVELLIOGLU REFAC EAU 1S2009	*37.91*		*37.91*	*02/06/2010*
10-01624 COP MUTEVELLIOGLU REFAC EAU 2S2009	37.87		37.87	
004222 COP MUTEVELLIOGLU REFAC EAU 2S2009	*37.87*		*37.87*	*01/04/2010*
12-05868 CONSOMMATION EAU DU 2S2010	28.27	1.34	29.61	
014769 CONSOMMATION EAU DU 2S2010	*28.27*	*1.34*	*29.61*	*17/02/2012*
12-05869 CONSOMMATION EAU ANNEE 2011	109.39	4.56	113.95	
014770 CONSOMMATION EAU ANNEE 2011	*109.39*	*4.56*	*113.95*	*17/02/2012*
487B/201010/217 CONSOMMATION EAU DU 1S2010	33.63	1.55	35.18	
007273 CONSOMMATION EAU DU 1S2010	*33.63*	*1.55*	*35.18*	*05/11/2010*
4512 Frais eau TVA 5.5%	***195.14***	***10.75***	***205.89***	
Prestations récurrentes	**195.14**	**10.75**	**205.89**	
13-08614 CONSOMMATIONS EAU 2012	51.84	2.85	54.69	
020551 CONSOMMATIONS EAU 2012	*51.84*	*2.85*	*54.69*	*27/03/2013*
13-10443 CONSOMMATIONS EAU 2013	48.76	2.68	51.44	
024607 CONSOMMATIONS EAU 2013	*48.76*	*2.68*	*51.44*	*30/04/2015*
15-13358 CONSOMMATIONS EAU 2014	45.25	2.50	47.75	
031181 CONSOMMATIONS EAU 2014	*45.25*	*2.50*	*47.75*	*30/04/2015*
16-15179 CONSOMMATIONS EAU 2015	49.29	2.72	52.01	
035778 CONSOMMATIONS EAU 2015	*49.29*	*2.72*	*52.01*	*07/03/2016*
4514 Frais eau tva exo	***52.17***		***52.17***	
Prestations récurrentes	**52.17**		**52.17**	
13-08614 CONSOMMATIONS EAU 2012	14.02		14.02	

Intitulé	Réalisé HT	Réalisé TVA	Réalisé TTC	Document Date Valeur
020551 CONSOMMATIONS EAU 2012	*14.02*		*14.02*	*27/03/2013*
13-10443 CONSOMMATIONS EAU 2013	13.12		13.12	
024607 CONSOMMATIONS EAU 2013	*13.12*		*13.12*	*30/04/2015*
15-13358 CONSOMMATIONS EAU 2014	11.15		11.15	
031181 CONSOMMATIONS EAU 2014	*11.15*		*11.15*	*30/04/2015*
16-15179 CONSOMMATIONS EAU 2015	13.88		13.88	
035778 CONSOMMATIONS EAU 2015	*13.88*		*13.88*	*07/03/2016*
4520 Frais eau TVA 7%	*16.92*	*1.39*	*18.31*	
Prestations récurrentes	**16.92**	**1.39**	**18.31**	
13-08614 CONSOMMATIONS EAU 2012	4.41	0.31	4.72	
020551 CONSOMMATIONS EAU 2012	*4.41*	*0.31*	*4.72*	*27/03/2013*
13-10443 CONSOMMATIONS EAU 2013	4.19	0.29	4.48	
024607 CONSOMMATIONS EAU 2013	*4.19*	*0.29*	*4.48*	*30/04/2015*
15-13358 CONSOMMATIONS EAU 2014	3.63	0.32	3.95	
031181 CONSOMMATIONS EAU 2014	*3.63*	*0.32*	*3.95*	*30/04/2015*
16-15179 CONSOMMATIONS EAU 2015	4.69	0.47	5.16	
035778 CONSOMMATIONS EAU 2015	*4.69*	*0.47*	*5.16*	*07/03/2016*

OP 1080 A
LIGNE TVA = TVA SUR CA 3

DATE	RECETTES €	DEPENSES €
24/10/2005		2 237,83
30/10/2005	4 589,83	
30/11/2005	1 238,77	
31/07/2006	131,67	
11/08/2006	4 421,00	
24/10/2006	1 914,00	
31/10/2006	999,00	
30/11/2006	57,00	
31/01/2007	17 994,00	
31/03/2007	1 145,51	
30/06/2007	78 783,99	
31/07/2007		58 800,00
31/08/2007	59 021,17	
30/09/2007	8 248,07	
31/10/2007	16 478,90	
30/11/2007	215,01	
29/02/2008	50,22	
31/03/2008		1 642,26
30/04/2008	838,92	
31/05/2008		56 951,41
31/07/2008		14 896,00
31/08/2008	60,00	
31/10/2008	3 230,37	
30/11/2008	2 375,81	
28/02/2009	795,13	
30/04/2009	3 351,60	
30/06/2009	2 533,30	
30/09/2009		95 293,78
31/10/2009	31,08	
31/12/2009	268,37	
28/02/2010	527,24	
31/07/2010		2 831,87
31/08/2010	455,70	
30/09/2010		61 318,63
31/10/2010	8 365,68	
30/11/2010	20 626,59	
31/12/2010	17 197,94	
31/01/2011		8 931,33
31/03/2011	4 976,37	
31/05/2011	1 655,75	
31/05/2011	10 612,64	
31/07/2011	9 792,16	
07/09/2011	996,22	
30/09/2011	5 022,63	
24/01/2012	3 197,31	
24/03/2012	7 927,19	
24/05/2012	1 817,50	
30/06/2012	473,22	
30/09/2012	11 728,12	
28/02/2013	20 212,70	
31/03/2013	4 396,27	
31/08/2013	138,55	
31/10/2013	13 863,44	
26/05/2014	627,00	
01/10/2014	1 469,50	
24/01/2015	145,54	
31/03/2015	247,31	
30/09/2015		3,79
rbst eau		3,19
TOTAL TVA	**355 245,29**	**302 910,09**
Dépense ligne TVA		**-52 335,20**

Intitulé	Réalisé HT	Réalisé TVA	Réalisé TTC	Document Date Valeur
1 DEPENSES	**51 586.96**	**9 704.79**	**61 291.75**	
1 ETUDES	**23 400.00**	**4 586.40**	**27 986.40**	
1100 Honoraires MOE	*23 400.00*	*4 586.40*	*27 986.40*	
Marchés d'étude	**23 400.00**	**4 586.40**	**27 986.40**	
95107/01 SERUE - MOE HTP SUD Assist Techn Réseaux	23 400.00	4 586.40	27 986.40	
0001 080B ME - 95107/01 0001 SERUE	*23 400.00*	*4 586.40*	*27 986.40*	*23/07/2007*
5 AUTRES FRAIS	**26 114.29**	**5 118.39**	**31 232.68**	
5300 Tirages - reprographie	*47.57*	*9.32*	*56.89*	
Factures	**47.57**	**9.32**	**56.89**	
070001168/0 IMAGES SERVICES CMD 47 MEYER	47.57	9.32	56.89	
0001 080B - IMAGES SERVICES CMD 47 MEYER - IMAGES	*47.57*	*9.32*	*56.89*	*17/09/2007*
5600 Divers	*26 066.72*	*5 109.07*	*31 175.79*	
Factures	**22 879.77**	**4 484.43**	**27 364.20**	
07-543/0 TP CUS-FOURN DONNEES NUMERIQUES-F 12/1/0	22 879.77	4 484.43	27 364.20	
0001 080B - TP CUS-FOURN DONNEES NUMERIQUES-F 12/1/0 -	*22 879.77*	*4 484.43*	*27 364.20*	*13/06/2007*
Lettres de commande divers	**3 186.95**	**624.64**	**3 811.59**	
070000455/1 ES Export données graphiques DWG	2 685.28	526.31	3 211.59	
0001 080B LE - 070000455/1 0001 ELECTRICITE DE	*2 685.28*	*526.31*	*3 211.59*	*13/06/2007*
07-517/0 CUS-FOURNITURE DONNEES MNT 98	501.67	98.33	600.00	
0001 080B LC - 07-517/0 0001 M.LE RECEVEUR DES FINANCES	*501.67*	*98.33*	*600.00*	*16/08/2007*
6 REMUNERATION	**2 072.67**		**2 072.67**	
6300 Rém. concession (sur dépenses)	*2 072.67*		*2 072.67*	
Frais de Société	**2 072.67**		**2 072.67**	
99999/05 REMUNERATIONS OPE-080B Juin - 080B	2 072.67		2 072.67	
0001 REMUNERATIONS OPE-080B Juin - 080B	*1 070.16*		*1 070.16*	*30/06/2007*
0001 REMUNERATIONS OPE-080B Juillet - 080B	*979.52*		*979.52*	*31/07/2007*
0001 REMUNERATIONS OPE-080B Août - 080B	*21.00*		*21.00*	*31/08/2007*
0001 REMUNERATIONS OPE-080B Septembre - 080B	*1.99*		*1.99*	*30/09/2007*
4 MOBILISATION		**9 704.79**	**9 704.79**	
5100 Remboursements Crédits de TVA		*9 704.79*	*9 704.79*	
DECLARATION DE TVA		**9 704.79**	**9 704.79**	
070001336/0 TVA REMB 08/07 - 080A		98.33	98.33	
0001 080B VA - 070001336/0 0001 TVA REMBOURSE		*98.33*	*98.33*	*27/09/2007*
070001552/0 TVA REMB 09/07 - 080B		9.32	9.32	
0001 080B VA - 070001552/0 0001 TVA REMBOURSE		*9.32*	*9.32*	*25/10/2007*
070001804/0 REMBT TVA 06/07 - 080B		5 011.00	5 011.00	
0001 080B VA - 070001804/0 0001 TVA REMBOURSEE		*5 011.00*	*5 011.00*	*24/07/2007*
070001805/0 REMBT TVA 07/07 - 080B		4 586.14	4 586.14	

Intitulé	Réalisé HT	Réalisé TVA	Réalisé TTC	Document Date Valeur
0001 080B VA - 070001805/0 0001 TVA REMBOURSEE		*4 586.14*	*4 586.14*	*24/08/2007*
SOLDE	**-51 586.96**		**-51 586.96**	

503

sers vivre l'espace ensemble

EUROMETROPOLE
1 PARC DE L'ETOILE
67000 STRASBOURG

OP 80A+B- ZFU Hautepierre - STRABOURG

Conformément aux termes des avenants 10 et 11 de la convention publique d'aménagement de l'opération Strasbourg -Hautepierre du 30/12/1967.
Avenant 10 du 22/6/2004
Avenant 11 du 18/7/2006

REMUNERATION SERS 3,5% des dépenses HT - Décompte général et définitif
Selon bilan prévisionnel

		OP 080 A	OP 080 B	PASSERELLE
Montant des dépenses TTC :	2 718 242,74 €	2 628 872,50 €	59 219,08 €	30 151,16 €
Rémunération 3,5% :	**95 138,50 €**	92 010,54 €	2 072,67 €	1 055,29 €
Rémunération déjà prélevée :	88 570,78 €	- 85 442,82 €	- 2 072,67 €	- 1 055,29 €
- **SOLDE HT (ss TVA) :**	**6 567,72 €**	6 567,72 €	- €	- €

SOIT Décompte Général et Définitif de la rémunération SERS :
Quatre vingt quinze mille cent trente huit euros cinquante cents

SOIT Solde à régulariser :
Six mille cinq cent soixante sept euros soixante douze cents

Eric FULLENWARTH
Directeur Général

sers - 10, rue Oberlin - BP 50011 - F 67080 Strasbourg Cedex - Tel. +33 (0)3 88 37 88 88 - Fax +33 (0)3 88 37 88 77 - E-Mail : sers@sers.eu - Site Internet : www.sers.eu
S.A.E.M. au capital de 8.000.000 € - Reg. Com. Strasbourg N° B 578 505 687 - Siret 578 505 687 00058 - TVA Intra N° FR 57 578 505 687 00058

ZONE FRANCHE URBAINE DE HAUTEPIERRE

Fin d'opération ZFU

ECHEANCIER FINANCIER PREVISIONNEL en euros HT au 02/03/2016 non actualisé, non révisé

Hors actualisation & hors révision des prix

* Prix des terrains valorisés dans cet échéancier qui revient bien à un apport à l'euro symbolique puisque la dépense et la recette s'annulent.

DEPENSES	%	€ HT	Cumul total en € HT au 02/03/2016	2016	TOTAL
A. ACQUISITIONS FONCIERES					
*Terrains CUS DE VIGNY - apport en nature **		*161 998,00*	*161 998,00*		*161 998,00*
*Terrains CUS DANTE - apport en nature **		*22 417,00*	*22 417,00*		*22 417,00*
Autres propriétaires		421 996,97	421 996,97	0,00	421 996,97
Frais notaire		3 927,10	3 927,10	0,00	3 927,10
Frais de géomètre		0,00	0,00	0,00	0,00
TOTAL A		**610 339,07**	**610 339,07**	**0,00**	**610 339,07**
B. TRAVAUX					
Travaux DE VIGNY (y compris travaux de raccordement)		934 871,59	934 871,59	0,00	934 871,59
Travaux DANTE		529 878,76	529 878,76	0,00	529 878,76
Travaux ERASME (abandon du secteur à la demande de la collectivité)		*0,00*	*0,00*	0,00	0,00
Travaux CERVANTES (abandon du secteur au profit de l'ANRU)		*0,00*	*0,00*	0,00	0,00
Démolition passerelle		26 265,29	26 265,29	0,00	26 265,29
Total B		**1 491 015,64**	**1 491 015,64**	**0,00**	**1 491 015,64**
C. ETUDES GENERALES & HONORAIRES					
Urbaniste		12 000,00	12 000,00	0,00	12 000,00
Dossier de lotir		5 490,00	5 490,00	0,00	5 490,00
Honoraires MOE & BET		71 880,02	71 880,02	0,00	71 880,02
Honoraires C.S.P.S.		9 524,00	9 524,00	0,00	9 524,00
Géomètres		12 925,00	12 925,00	0,00	12 925,00
Sondages		16 289,00	16 289,00	0,00	16 289,00
Diagnostic archéologique		0,00	0,00	0,00	0,00
Autres études (TRAM, DLSL)		36 520,00	36 520,00	0,00	36 520,00
Total C		**164 628,02**	**164 628,02**	**0,00**	**164 628,02**
D. AUTRES DEPENSES					
Frais financiers - caution bancaire		2 700,00	2 700,00	0,00	2 700,00
Frais études SERUE et divers ANRU		51 586,96	51 586,96	0,00	51 586,96
Charges de gestion et autres dépenses (impôts et taxes, assurances, reprographie, divers, ...)		62 757,97	62 757,97	0,00	62 757,97
Régularisation TVA sur DGD		140,88	140,88	0,00	140,88
Total D		**117 185,81**	**117 185,81**	**0,00**	**117 185,81**
E. HONORAIRES MAITRISE D'OUVRAGE					
SERS (3,5% TTC sur réglé net de A (hors terrains CUS) + B + C + D)	3,50%	92 010,54	92 010,54	0,00	92 010,54
SERS Concession (4 pour mille)	0,40%	0,00	0,00	0,00	0,00
Total E		**92 010,54**	**92 010,54**	**0,00**	**92 010,54**
TOTAL DEPENSES SERS en € HT		**2 475 179,08**	**2 475 179,08**	**0,00**	**2 475 179,08**
	TVA 19,6% sur postes B, C & D		**348 244,29**		
	DEPENSES SERS en € TTC		**2 823 423,37**		

RECETTES					
Recettes sur cessions des terrains DE VIGNY		1 352 083,27	1 352 083,27	0,00	1 352 083,27
Recettes sur cessions des terrains ERASME		0,00	0,00	0,00	0,00
Recettes sur cessions des terrains CERVANTES		0,00	0,00	0,00	0,00
Recettes sur cessions des terrains DANTE		0,00	0,00	0,00	0,00
Remboursement ANRU démolition passerelle		7 848,50	7 848,50	0,00	7 848,50
Produit de gestion et divers (arpentage et honoraires sur vente, remboursement travaux, ...)		32 512,37	32 512,37	0,00	32 512,37
*Apport terrains CUS en nature **		*184 415,00*	*184 415,00*		184 415,00
Participation de la Collectivité		898 319,94	1 199 000,00	**-300 680,06**	898 319,94
Récupération TVA			4 340,44	0,00	
TOTAL RECETTES		**2 475 179,08**	**2 780 199,58**	**-300 680,06**	**2 475 179,08**

SERS/CC/02032016

Remboursement collectivité pour non utilisation de la totalité de la participation en fin d'opération **300 680,06**

Concession d'aménagement
de l'opération Strasbourg-Hautepierre

PROTOCOLE DE REGLEMENT FINANCIER de l'étude et la réalisation coordonnées des opérations nécessaires à l'implantation de programmes d'immobiliers d'entreprises dans la ZFU de Hautepierre

ENTRE

L'Eurométropole de Strasbourg, représentée par son Président, Monsieur Robert HERRMANN, ayant tous pouvoirs à l'effet des présentes en vertu d'une délibération du Conseil de l'Eurométropole de Strasbourg en date du 23 novembre 2018,

ci-après dénommée « l'Eurométropole de Strasbourg » ou « le concédant » ;

D'UNE PART

ET

La Société d'Aménagement et d'Équipement de la Région de Strasbourg (SERS), société anonyme d'économie mixte locale au capital de 8.000.000 euros, ayant son siège à STRASBOURG (67080) - 10 rue Oberlin, immatriculée au Registre du Commerce et des Sociétés de STRASBOURG, sous le numéro B 578 505 687 ;

représentée par son Directeur Général, Monsieur Eric FULLENWARTH, ayant tous pouvoirs à l'effet des présentes en vertu d'une délibération du Conseil d'administration de la SERS en date du 18 juin 2014,

ci-après dénommée « la SERS » ou « le concessionnaire » ;

D'AUTRE PART,

IL A PREALABLEMENT ETE EXPOSE CE QUI SUIT

EXPOSE

Aux termes d'une convention signée le 30 décembre 1967, approuvée par le Préfet du Bas-Rhin le 15 octobre 1968, conclue en application des dispositions de l'article 78-1 du Code de l'Urbanisme et de l'Habitation, du décret du 19 mai 1959 pris pour son application et du décret n°58-1464 du 31 décembre 1958 relatif aux zones à urbaniser par priorité, la Ville de Strasbourg a confié à la SERS, à laquelle a succédé l'Eurométropole de Strasbourg, la mission d'aménager la zone d'habitation située sur le territoire de la Ville de Strasbourg (Bas-Rhin), lieudit HAUTEPIERRE. Cette zone, couvrant une superficie de 253 hectares, a été déclarée zone à urbaniser par priorité par arrêtés ministériels des 28 décembre 1964 et 16 mars 1967.

La concession d'aménagement de l'opération Hautepierre Poteries a fait l'objet depuis lors de 15 avenants successifs.

Parmi eux, les avenants 10 et 11, signés respectivement le 18 juin 2004 et le 18 juillet 2006, ont permis à la SERS de poursuivre sa mission d'aménagement sur le quartier et de procéder à l'étude et à la réalisation coordonnées des opérations nécessaires à l'implantation de programmes d'immobiliers d'entreprises dans la ZFU de Hautepierre.

Lesdits avenants prévoyaient notamment une participation de la collectivité au coût de cette partie d'opération, conformément à l'article L.300-5 du Code de l'Urbanisme, sous la forme d'une participation financière destinée à couvrir les coûts non couverts par les cessions de terrains d'une part, et sous la forme d'un apport en nature des terrains nécessaires à la réalisation de la ZFU de Hautepierre d'autre part.

Dans le silence des avenants précités concernant le sort de cette participation financière après réalisation des dépenses, les parties sont convenues que le surplus de celle-ci serait reversée à la collectivité par la SERS, dans les conditions visées aux présentes.

Les dépenses afférentes à ces opérations et les régularisations foncières ayant été réalisées, et l'ensemble des autres obligations mises à la charge du concessionnaire par les avenants 10 et 11 précités se trouvant remplies à ce jour, les parties sont convenues de procéder au décompte général et définitif et au règlement financier des opérations nécessaires à l'implantation de programmes d'immobiliers d'entreprises dans la ZFU de Hautepierre.

CECI EXPOSE, IL A ETE CONVENU CE QUI SUIT

PROJET

ARTICLE 1 - OBJET

Le présent protocole a pour objet :

- de préciser les modalités de règlement financier des opérations nécessaires à l'implantation de programmes d'immobiliers d'entreprises dans la ZFU de Hautepierre ;
- de prendre acte de l'accomplissement par la SERS des obligations mises à sa charge dans le cadre de ces opérations, et lui en donner quitus ;
- de constater la rétrocession des terrains et la remise des ouvrages de ces opérations.

ARTICLE 2 - BILAN FINANCIER DE L'OPERATION

2.1. Bilan de clôture

Les comptes de clôture établis au 07/03/2016 par la SERS en ce qui concerne spécifiquement l'étude et la réalisation coordonnées des opérations nécessaires à l'implantation de programmes d'immobiliers d'entreprises dans la ZFU de Hautepierre présentent :

MONTANTS DES DEPENSES : 2.475.179,10 € HT

MONTANTS DES RECETTES : 2.775.859,14 € HT

Selon le détail ci-joint du bilan de clôture définitif des opérations nécessaires à l'implantation de programmes d'immobiliers d'entreprises dans la ZFU de Hautepierre.

L'opération ZFU fait l'objet de comptes séparés au sein de la concession d'aménagement sous forme d'un bilan spécifique.

2.2. Participation financière consentie par l'Eurométropole de Strasbourg

Eu égard à la participation financière consentie par l'Eurométropole de Strasbourg conformément à l'article 1 de l'avenant n°11 précité, en vue de couvrir le coût prévisionnel des études et travaux financés par la SERS et non couverts par le prix des cessions, versée en fonction des besoins de cette partie d'opération et sur présentation des justificatifs y relatifs, pour un montant total de 1.391.263,50 €.

Compte tenu des dépenses réellement constatées par la SERS au titre de cette partie d'opération, il est apparu que le besoin de participation financière du concédant s'élève en réalité à 1.090.583,46 €.

Par conséquent, la SERS versera à l'Eurométropole de Strasbourg, en remboursement définitif de la participation financière mentionnée ci-avant, la somme de 300.680,04 €.

Cette somme est expressément acceptée par l'Eurométropole de Strasbourg qui reconnaît que sa créance au titre de sa participation est pleinement soldée.

La somme de 300 680,04 € sera versée dans les 30 jours suivants la réception par la SERS de l'avis de paiement, lequel ne pourra être émis qu'après la signature par les deux parties du présent protocole.

PROJET

ARTICLE 3 - DISPOSITIONS PARTICULIERES

La SERS n'est, à la date de signature du présent protocole, bénéficiaire d'aucune créance, ni redevable d'aucune dette afférente à l'étude et la réalisation coordonnées des opérations nécessaires à l'implantation de programmes d'immobiliers d'entreprises dans la ZFU de Hautepierre.

Toutefois,

- dans le cas où la SERS serait destinataire d'autres créances quelle qu'elles soient, elle assurerait le reversement à l'Eurométropole de Strasbourg ;
- dans le cas où la SERS serait redevable d'une dépense quelle qu'elle soit, foncière notamment (impôts,…) l'Eurométropole de Strasbourg s'engage à la prendre à sa charge.

Il est également précisé qu'aucun contentieux n'est en cours, pouvant avoir des conséquences financières pour la Collectivité.

Eu égard à ce qui précède, l'Eurométropole de Strasbourg donne quitus à la SERS pour l'ensemble des missions et obligations mises à sa charge dans le cadre des opérations nécessaires à l'implantation de programmes d'immobiliers d'entreprises dans la ZFU de Hautepierre, étant précisé que le présent protocole ne porte pas sur l'opération plus globale d'aménagement de l'opération Hautepierre-Poteries, confiée à la SERS par la concession mentionnée en exposé, laquelle poursuit son exécution normale jusqu'à son échéance contractuelle, et fera l'objet d'un protocole de clôture distinct.

ARTICLE 4 - BILAN FONCIER

Dans le cadre de sa mission, la SERS a acquis une partie des terrains situés dans le périmètre de l'opération.

Les emprises cessibles ont fait l'objet de cessions à des acquéreurs.

La rétrocession du solde des terrains dont la SERS était propriétaire est intervenue par acte notarié du 15 mai 2015.

ARTICLE 5 - REMISE DES OUVRAGES

En application de la concession d'aménagement de Hautepierre Poteries, la totalité des ouvrages réalisés dans le cadre de l'étude et la réalisation coordonnées des opérations nécessaires à l'implantation de programmes d'immobiliers d'entreprises dans la ZFU de Hautepierre a été acceptée par l'Eurométropole de Strasbourg et a fait l'objet d'une remise au concédant après achèvement, permettant d'acter que la SERS s'est correctement acquittée de l'exécution de ses obligations.

PROJET

Dans ces conditions, il appartient désormais au concédant et/ou aux gestionnaires des ouvrages et réseaux d'en assurer leur entretien et de se substituer à la SERS dans tout contrat d'abonnement et autres conventions de quelque nature que ce soit.

ANNEXES :

- *bilan de clôture définitif*
- *décompte définitif*

Fait à Strasbourg, le ……

En deux exemplaires originaux

Pour l'Eurométropole de Strasbourg, Le Président,	Pour la SERS, Le Directeur Général,
Robert HERRMANN	Eric FULLENWARTH

PROJET

Strasbourg.eu
& COMMUNAUTÉ URBAINE



SERS
Monsieur Eric FULLENWARTH
Directeur Général
10 rue Oberlin - BP 50011
67080 STRASBOURG-CEDEX

Le 28 avril 2014

Monsieur le Directeur Général,

J'atteste que la conformité des travaux de viabilité avec l'autorisation délivrée en date du 21/08/06 concernant la création du lotissement **Alfred de Vigny, route d'Oberhausbergen à Strasbourg,** n'est pas contestée.

Veuillez agréer, Monsieur le Directeur Général, l'expression de mes sentiments les meilleurs.

Le Maire
par délégation

Alain JUND
Adjoint au Maire

Votre contact :Sylviane LENTZ - ☎ 03.88.60.90.90 – poste 36405
Dossier n° : LT 67482 05 V0001

Ville et Communauté urbaine
1 parc de l'Étoile – 67076 Strasbourg Cedex - France
Téléphone : +33 (0)3 88 60 90 90
Fax : +33 (0)3 88 60 95 40
Courriel : courrier@strasbourg.eu
Site internet : www.strasbourg.eu

Imprimé sur papier recyclé

Acte administratif minute

Enregistré au registre des actes administratifs de l'Eurométropole (DUAH-EMS-DP)

sous le numéro 289

ACTE DE CESSION

L'an Deux Mille Quinze, le quinze mai

reçu en la forme authentique par Monsieur Robert HERRMANN, Président de l'Eurométropole de Strasbourg, soussigné,

à la requête des personnes ci-après identifiées

IDENTIFICATION DES PARTIES

5412

ANCIEN PROPRIETAIRE

La société dénommé SOCIETE D'AMENAGEMENT ET D'EQUIPEMENT DE LA REGION DE STRASBOURG – SERS, Société Anonyme d'économie mixte au capital de 8.000.000 € ayant son siège social à 67000 STRASBOURG (Bas-Rhin) 10 rue Oberlin identifiée sous le numéro SIREN 578 505 687 RCS STRASBOUG,

Représentée par Monsieur Eric FULLENWARTH, Directeur Général, demeurant à Strasbourg 10 rue Oberlin, ayant tous pouvoirs à l'effet des présentes en vertu d'une délibération du Conseil d'administration du 18 juin 2014, dont un extrait certifié conforme du procès-verbal de la 155ème séance est demeuré annexé à un acte de dépôt reçu par Me GLOCK, notaire associé à LA WANTZENAU (Bas-Rhin), le 9 septembre 2014, RN° 69.602.

Ci-après dénommée dans le corps de l'acte "LE CEDANT"

d'une part ;

NOUVEAU PROPRIETAIRE

L'EUROMETROPOLE DE STRASBOURG,
avec siège au 1, parc de l'Etoile 67076 Strasbourg,
représentée par Madame Martine CASTELLON, Vice-Présidente de l'Eurométropole de Strasbourg, demeurant à Strasbourg, en sa qualité de représentante de l'Eurométropole de Strasbourg conformément à la délibération du Conseil de Communauté en date du 5 mai 2014 et au décret n° 2014-1603 du 23 décembre 2014 portant création de la métropole dénommée « Eurométropole de Strasbourg »

agissant en exécution de la délibération du Conseil de Communauté en date du 18 décembre 2014, le Conseil Municipal de la Ville de STRASBOURG ayant donné un avis préalable favorable à la présente transaction par délibération en date du 15 décembre 2014 conformément aux prescriptions de l'article L. 5211-57 du Code Général des Collectivités Territoriales (article 43 de la loi n° 99-586 du 12 juillet 1999 dite loi Chevènement),

Ci-après dénommée dans le corps de l'acte "LE CESSIONNAIRE",

d'autre part ;

OBSERVATIONS PRELIMINAIRES

Il est précisé :

a) Que si la cession intervient entre plusieurs cédants d'une part, et plusieurs cessionnaires d'autre part, ceux-ci agiront respectivement solidairement entre eux.

Par abréviation, ils seront appelés "LE CEDANT" et "LE CESSIONNAIRE" quel que soit leur personnalité juridique ou leur état-civil.

b) Que le terme "BIEN CEDE", "BIEN ACQUIS" ou "IMMEUBLE" au cours du présent acte s'applique à l'ensemble des biens objet des présentes quels que soient leur nature et leur nombre.

PROJET D'ACTE

Les parties reconnaissent avoir reçu préalablement à ce jour un projet du présent acte et déclarent avoir reçu toutes explications utiles.

EXPOSE

Les voies de desserte du lotissement « Alfred de Vigny » situées rue Alfred de Vigny et avenue Molière à STRASBOURG, ont été réalisées dans le cadre d'un permis d'aménager délivré à la SERS le 21 août 2006. Elles sont aménagées et ouvertes à la circulation publique. A cet effet, une convention entre la SERS et la CUS a été conclue le 17 juillet 2006 en vue de procéder au classement de ces voiries dans le domaine public communautaire.

Ceci observé, il est passé à la cession objet des présentes :

CESSION

Par les présentes, le CEDANT cède, en s'obligeant aux garanties ordinaires de fait et de droit les plus étendues en pareille matière, au CESSIONNAIRE qui accepte, LES BIENS ET DROITS IMMOBILIERS dont la désignation suit :

DESIGNATION DES IMMEUBLES

Les parcelles situées à 67200 STRASBOURG (Bas-Rhin), désignées au Livre Foncier sous les références suivantes :

Commune de STRASBOURG

Rue Alfred de Vigny
Section LO N° 322/31, Lieu-dit : Wuestgass, avec 45 ares et 54 centiares, sol

Avenue Molière
Section LO N° 321/31, Lieu-dit : Wuestgass, avec 30 ares et 6 centiares, sol

Tels que lesdits biens et droits existent, s'étendent et se comportent, avec toutes aisances, appartenances et dépendances et tout ce qui fait partie comme immeuble par nature ou par destination, ainsi que tous droits quelconques y attachés, sans exception ni réserve.

ORIGINE DE PROPRIETE

Les biens cédés par la présente sont inscrits au Livre Foncier de STRASBOURG au nom de la SERS.

Pour plus de précisions concernant l'origine de propriété, les parties se réfèrent expressément aux annexes du Livre Foncier.

ETAT DES INSCRIPTIONS

Les biens présentement cédés sont libres de toutes inscriptions au Livre Foncier.

PROPRIETE - JOUISSANCE

LE CESSIONNAIRE sera propriétaire de l'IMMEUBLE au moyen et par le seul fait des présentes à compter de ce jour.

Il en prendra la jouissance à compter de ce même jour par la prise en possession réelle, directe et effective.

SITUATION LOCATIVE

LE CEDANT déclare que l'IMMEUBLE cédé est libre de tous locataires ou occupants ainsi que de tout contrat d'affichage et qu'il n'était pas loué antérieurement aux présentes par un locataire pouvant bénéficier d'un droit de préemption quelconque.

DROIT DE PREEMPTION URBAIN

La présente mutation était susceptible de faire l'objet du droit de préemption urbain (D.P.U.). Elle n'a toutefois pas été notifiée au détenteur de ce droit, lequel est CESSIONNAIRE aux présentes.

AVIS DES DOMAINES

S'agissant d'une cession gratuite, en l'application de l'article L 1311-9 du Code Général des Collectivités Territoriales et de l'arrêté du 17 décembre 2001 modifiant l'arrêté du 5 septembre 1986 relatif aux opérations immobilières poursuivies par les collectivités et organismes publics (arrêté publié le 1er janvier 2002 au Journal Officiel), le CESSIONNAIRE est dispensé de solliciter un avis des domaines.

PRIX DE CESSION

La présente cession est consentie et acceptée à l'euro symbolique.

SOLIDARITE – INDIVISIBILITE

Les engagements pris en vertu des présentes conventions sont stipulés solidaires et indivisibles.

En cas de décès d'une personne physique ou de dissolution d'une personne morale, partie au présent acte, il y aura solidarité entre ses héritiers et représentants, respectivement ses ayants-droit, pour l'exécution de toutes les obligations présentement mises à sa charge.

DECLARATIONS FISCALES

Le présent acte sera enregistré gratis conformément à l'article 1042 du Code Général des Impôts.

IMPOT SUR LA PLUS-VALUE

Le CEDANT déclare qu'il n'est pas soumis à l'application des dispositions concernant les plus-values des particuliers mais au régime de l'impôt sur les sociétés et rappelle que la présente cession est consentie moyennant un euro symbolique.

CHARGES ET CONDITIONS GENERALES

La cession est faite sous les charges et conditions ordinaires de fait et de droit, et notamment sous celles suivantes que les parties s'obligent à exécuter et accomplir, à savoir :

Etat – mitoyenneté – désignation - contenance

Le CESSIONNAIRE prendra l'IMMEUBLE dans son état actuel, sans pouvoir demander au CEDANT aucune indemnité ni diminution du prix ci-dessus fixé, concernant :

- l'état naturel du sol ou du sous-sol,
- la vétusté des constructions,
- les vices apparents des constructions,
- le défaut d'alignement,
- la mitoyenneté ou la non-mitoyenneté,
- l'erreur dans la désignation, la consistance ou la contenance, toute différence qui pourrait exister entre la contenance réelle et celle sus-indiquée, en plus ou en moins, excédât-elle un vingtième, devant faire le profit ou la perte du CESSIONNAIRE.

LE CESSIONNAIRE sera toutefois subrogé, le cas échéant, dans tous les droits du CÉDANT vis à vis de tous entrepreneurs, architectes ou autres, en application des articles 1792 et 1792-4-1 du Code Civil.

Pour sa part, le CEDANT déclare qu'à sa connaissance :

- le sous-sol ne recèle pas de galeries souterraines et autres excavations susceptibles de provoquer ultérieurement des éboulements de nature à mettre l'IMMEUBLE en péril,

- le sous-sol n'est pas affecté par la présence de polluants organiques ou minéraux nécessitant des mesures de dépollution.

STIPULATIONS PARTICULIERES ET SPECIFIQUES

Déclarations relatives à la situation de l'immeuble au regard des risques naturels et technologiques majeurs

L'arrêté préfectoral prévu à l'article L 125-5 III du Code de l'environnement et indiquant la liste des communes dans lesquelles les dispositions relatives à l'obligation d'informer les acquéreurs de biens immobiliers sur les risques majeurs sont applicables est intervenu pour le département du Bas-Rhin le 03 Février 2006 et a été modifié le 20 juin 2014.

La commune de STRASBOURG, sur le territoire de laquelle sont situés les biens objet des présentes est listée par cet arrêté.

En conséquence le VENDEUR produit aux présentes un état des risques naturels et technologiques renseigné, ci-après annexé après mention, avec les éléments d'informations duquel il résulte notamment :

- que la commune de STRASBOURG est située dans le périmètre du plan de prévention des risques d'inondations (PPRI) Strasbourg approuvé en date du 04 juin 1996 et comprenant l'aléa inondation ainsi que du PPRI de la CUS révisant le PPRI de Strasbourg, prescrit le 17 janvier 2011 et comprenant l'aléa remontée de nappes et submersion dont les documents de référence, consultables sur le site de la Préfecture du Bas-Rhin http://www.bas-rhin.pref.gouv.fr, sont le rapport de présentation, règlement, arrêté d'approbation et plan de zonage du PERI de Strasbourg ainsi que l'arrêté portant prescription du PPRI de la CUS du 17 janvier 2011 et révisant le PER.

SCI4

Il résulte de la consultation de ces plans que **les immeubles objets des présentes ne sont pas situés dans le périmètre de ces zones.**

- que la commune de STRASBOURG est située dans le périmètre du plan de prévention de risques technologiques (PPRT) du Port aux Pétroles approuvé le 28 novembre 2013 et comprenant les aléas thermique, toxique et surpression, dont les documents de référence, consultables sur le site de la Préfecture du Bas-Rhin http://www.bas-rhin.pref.gouv.fr, sont l'arrêté préfectoral d'approbation, plans et règlement du PPRT du Port aux Pétroles.

Il résulte de la consultation de ces plans que **les immeubles objets des présentes ne sont pas situés dans le périmètre de ces zones.**

- que la commune est située dans une zone de sismicité 3 (modérée).

- Il n'existe pas sur la commune de plan de prévention des risques miniers.

Le CESSIONNAIRE déclare vouloir faire son affaire personnelle de cette situation et s'interdit tout recours contre le CEDANT à ce sujet.

Déclarations relatives aux sinistres (art L 125-5-IV-C. Env.)

En application de l'article L 125-5 IV du Code de l'environnement, le vendeur déclare que pendant la période où il a été propriétaire, les biens n'ont pas subi de sinistre ayant donné lieu au versement d'une indemnité en application de l'article L 125-2 ou de l'article L 128-2 du Code des assurances et que, par ailleurs, il n'avait pas été lui-même informé d'un tel sinistre en application de ces mêmes dispositions.

Pollution

Le cédant déclare être parfaitement informé des dispositions de l'article L514-20 du Code de l'Environnement relatives aux installations classées pour la protection de l'environnement (ICPE), dont le texte, dans sa rédaction issue de la loi n°2014-366 du 24 mars 2014, est ci-après littéralement rapporté :

« Lorsqu'une installation soumise à autorisation ou à enregistrement a été exploitée sur un terrain, le vendeur de ce terrain est tenu d'en informer par écrit l'acheteur ; il l'informe également, pour autant qu'il les connaisse, des dangers ou inconvénients importants qui résultent de l'exploitation.

Si le vendeur est l'exploitant de l'installation, il indique également par écrit à l'acheteur si son activité a entraîné la manipulation ou le stockage de substances chimiques ou radioactives. L'acte de vente atteste de l'accomplissement de cette formalité.

A défaut et si une pollution constatée rend le terrain impropre à la destination précisée dans le contrat, dans un délai de deux ans à compter de la découverte de la pollution, l'acheteur a le choix de demander la résolution de la vente ou de se faire restituer une partie du prix, il peut aussi demander la réhabilitation du site aux frais du vendeur, lorsque le coût de cette réhabilitation ne paraît pas disproportionné par rapport au prix de vente. »

En considération de l'article ci-dessus rappelé, le CÉDANT déclare qu'à sa connaissance :

- L'immeuble objet des présentes n'a fait l'objet d'aucune exploitation relevant d'une des catégories visées à l'article L514-20 du Code de l'Environnement.
- Que l'immeuble en question n'est frappé d'aucune pollution susceptible de résulter notamment de l'exploitation actuelle ou passée, ou de la proximité d'une installation classée, et que ledit terrain n'a jamais constitué une carrière ou une installation de stockage de déchets (article 6 paragraphe VI de la loi n°92-646 du 13 juillet 1992 relative à l'élimination des déchets ainsi qu'aux installations classées pour la protection de l'environnement).
- Il n'a jamais été déposé, enfoui, ni utilisé sur le terrain de déchets ou substances quelconques (telles que, par exemple, amiante, PCB ou PCT (polychlorobiphényles et polychloroterphényles) directement ou dans des appareils ou installations pouvant entraîner des dangers ou inconvénients pour la santé et l'environnement, à l'exception des aménagements spécifiques réalisés par le CEDANT (voiries, etc...) dont le CESSIONNAIRE a pleinement connaissance et qui sont acceptés par lui, ce dernier renonçant de ce fait à tous recours possible contre le CEDANT à ce sujet,
- De même, il n'a jamais été exercé, sur le terrain et les terrains voisins, des activités entraînant des dangers ou inconvénients sur la santé ou pour l'environnement (notamment air, eaux superficielles et souterraines, sols et sous-sol) notamment celles visées par la loi du 19 juillet 1976 aujourd'hui codifiée au titre Ier du Livre V du Code de l'Environnement, à l'exception des aménagements spécifiques réalisés par le CEDANT (voiries, etc...) dont le CESSIONNAIRE a pleinement connaissance et qui sont acceptés par lui, ce dernier renonçant de ce fait à tous recours possible contre le CEDANT à ce sujet,
- Aucun produit, matière, substance, préparation, emballage ou déchet n'a été entreposé en violation d'une réglementation applicable à l'immeuble ou n'a été rejeté dans un cours d'eau de surface ou souterrain ou dans un puits, une mare, une source située à proximité de l'immeuble, ni dans le système d'évacuation des eaux usées ni dans les égouts desservant l'immeuble.

- Ni le CEDANT, ni aucun locataire ou occupant de l'immeuble, n'a jamais transporté de déchets toxiques dans un endroit ou vers une destination qui pourrait engager leur responsabilité ou qui pourrait entraîner des frais de nettoyage ou de remise en état de sites, des atteintes à l'environnement ou des dommages aux personnes.

SERVITUDES

LE CESSIONNAIRE profitera des servitudes actives et supportera celles passives, conventionnelles ou légales, apparentes ou occultes, continues ou discontinues, pouvant grever l'IMMEUBLE cédé, le tout à ses risques et périls, sans recours contre le CEDANT et sans que la présente clause puisse donner à qui que ce soit plus de droits qu'il n'en aurait en vertu de titres réguliers non prescrits ou de la loi.

Déclaration du CEDANT
Le CEDANT déclare qu'il n'a créé, ni laissé créer aucune servitude sur l'IMMEUBLE cédé, sauf celles pouvant résulter de la situation des lieux, de la loi ou de l'urbanisme.

IMPOTS - CONTRIBUTIONS

LE CESSIONNAIRE acquittera à compter du jour de l'entrée en jouissance tel que défini à l'article « Propriété – Jouissance » tous les impôts, contributions, taxes et charges de toute nature auxquels l'IMMEUBLE peut et pourra être assujetti.

FRAIS - DROITS ET EMOLUMENTS

LE CESSIONNAIRE paiera tous les frais, droits et émoluments des présentes et ceux qui en seront la suite ou la conséquence.

515

DECLARATIONS GENERALES

Les parties aux présentes attestent par elles-mêmes ou leur représentant que rien ne peut limiter leur capacité pour l'exécution des engagements qu'elles vont prendre et déclarent notamment :
- qu'elles ne sont pas et n'ont jamais été en état de cessation des paiements ou frappées d'une procédure de sauvegarde, de redressement ou de liquidation judiciaires ;
- qu'elles ne font pas et n'ont jamais fait l'objet de poursuites pouvant aboutir à la confiscation de leurs biens.

Le CÉDANT garantit spécialement au CESSIONNAIRE l'absence de toutes restrictions au droit de disposer ainsi que la franchise d'hypothèques et de privilèges de tous genres, à l'exception de ceux qui auraient été mentionnés dans le présent acte.

REMISE DE TITRES

Le CEDANT ne sera pas tenu de remettre les anciens titres de propriété, mais le CESSIONNAIRE sera subrogé dans tous ses droits pour se faire délivrer à ses frais ceux dont il pourrait avoir besoin concernant le BIEN CEDE.

ELECTION DE DOMICILE

Pour l'exécution des présentes et de leurs suites, les parties font élection de domicile au siège de l'Eurométropole de Strasbourg, en son centre administratif, 1 Parc de l'Etoile à Strasbourg.

LIVRE FONCIER

Le décret portant création de l'Eurométropole de Strasbourg par transformation de la Communauté urbaine de Strasbourg a été signé le 23 décembre 2014 par le Ministre de l'Intérieur, la Ministre de la décentralisation et de la fonction publique, et le Secrétaire d'Etat chargé de la réforme territoriale. Il est entré en vigueur à compter du 1er janvier 2015.
Ce décret a été pris en application des articles L. 5217-1 et suivants du Code général des collectivités territoriales dans leur version issue de l'article 43 de la loi n° 2014-58 du 27 janvier 2014 de modernisation de l'action publique territoriale et d'affirmation des métropoles.
Conformément au dernier alinéa de l'article L 5211-41 auquel renvoie l'article L 5217-4 du Code général des collectivités territoriales : *« Les conseillers communautaires composant l'organe délibérant de l'ancien établissement conservent leur mandat, pour la durée de celui-ci restant à courir, au sein de l'organe délibérant du nouvel établissement. »*

Les parties consentent et requièrent l'inscription au Livre Foncier du transfert de la propriété des biens et droits immobiliers cédés au nom du CESSIONNAIRE, avec la délivrance d'un certificat d'inscription portant la mention "l'immeuble a été transcrit au nom de l'Eurométropole de Strasbourg, libre de toutes charges et hypothèques."

Si lors de la publicité, il est révélé des inscriptions, le CEDANT s'oblige à en rapporter la mainlevée à ses frais, de telle sorte que le BIEN CEDE soit transféré libre de tous privilèges, hypothèques et autres droits réels, à l'exception de ceux qui auraient été mentionnés dans le présent acte.

Les parties renoncent à la notification prévue par la réglementation sur le Livre Foncier, contre délivrance d'un certificat d'inscription à l'Eurométropole de Strasbourg.

EXECUTION FORCEE

Le CEDANT se soumet à l'exécution forcée immédiate sur tous ses biens (présents et futurs), conformément au Code Local de Procédure Civile, et consent à la délivrance d'une copie exécutoire.

AFFIRMATION DE SINCERITE

Les parties affirment, sous les peines édictées par l'article 1837 du Code Général des Impôts, que cet acte exprime l'intégralité du prix convenu. Elles reconnaissent avoir été informées des sanctions encourues en cas d'inexactitude de cette affirmation.

DONT ACTE rédigé sur 9 pages

Documents annexés :
- délibération du Conseil de Communauté en date du 18 décembre 2014
- délibération de la commune de STRASBOURG en date du 15 décembre 2014
- plans
- état des risques naturels et technologiques

Fait et passé à STRASBOURG :

pour M. FULLENWARTH, au siège du CEDANT, le quatorze avril deux mille quinze
pour Mme CASTELLON, au siège du CESSIONNAIRE, le quinze mai deux mille quinze

Et après lecture et approbation, les parties ont signé comme suit :

Monsieur le Président ayant lui-même signé le quinze mai deux mille quinze

Pour la Société d'aménagement et d'équipement de la région de Strasbourg	Pour l'Eurométropole de Strasbourg	Le Président de l'Eurométropole
M. Eric FULLENWARTH	Mme Martine CASTELLON	M. Robert HERRMANN

Cadre réservé à l'Administration Fiscale

Enregistré à : SIE STRASBOURG-EST POLE ENREGISTREMENT
Le 21/05/2015 Bordereau n°2015/700 Case n°20 Ext 6262
Enregistrement : Exonéré Pénalités :
Total liquidé : zéro euro
Montant reçu : zéro euro
L'Agent des impôts

Le Contrôleur principal,
Anne FRITSCH

516

Strasbourg.eu
& COMMUNAUTE URBAINE

Direction Générale des Services
Secrétariat des Assemblées

COMMISSION PERMANENTE (BUREAU) DU CONSEIL DE COMMUNAUTE DE STRASBOURG

EXTRAIT DU REGISTRE DES DELIBERATIONS

Nombre de membres élus au Bureau 60 dont 60 sont en fonction

4ème séance du 18 décembre 2014

sous la présidence de Robert HERRMANN

Ont assisté à la séance :	38 membres
Etaient absents avec procuration :	11 membre(s)
Etaient absents sans procuration :	11 membre(s)

14ème point de l'ordre du jour :

Classement dans le domaine public communautaire des voies de desserte du lotissement « Alfred de Vigny » à Strasbourg. Cession des parcelles correspondantes.

Annexe n° 18
Document annexé à la minute
d'un acte reçu par
M. Robert HERRMANN
Président de la Communauté
Urbaine de Strasbourg
Le 15 mai 2015

Rapporteur : M Robert HERRMANN

Je vous demande de bien vouloir adopter le projet de délibération suivant :

La commission permanente (Bureau),
vu l'avis favorable du Conseil municipal de Strasbourg en date du 15 décembre 2014
après en avoir délibéré,
approuve

1. *le classement dans le domaine public routier de la Communauté urbaine de Strasbourg de*
   - *la rue Alfred de Vigny*
   - *une emprise piétonne longeant l'avenue Molière*

2. *la cession à l'euro symbolique à la Communauté urbaine de Strasbourg du terrain d'assiette des voies concernées, propriété de la SERS à savoir, les parcelles cadastrées comme suit :*

Commune de Strasbourg
Section LO n° 321/31 avec 30 ares et 6 centiares
Section LO n° 322/31 avec 45 ares et 54 centiares

autorise

le Président ou son-sa représentant-e à signer l'acte de cession à l'euro symbolique des parcelles de la SERS à la CUS, tel que détaillé ci-dessus, ainsi que tout acte ou document concourant à l'exécution de la présente délibération.

Adopté

Le Président,
Signé :
Robert HERRMANN

517

POUR AMPLIATION
Certifié exécutoire
Compte tenu de la :
- **transmission au Préfet le : 19/12/14**
- **de l'affichage le : 19/12/14**

(article L. 2131-1 et 2 du Code Général des Collectivités Territoriales)

Strasbourg, le 22/01/15

Le Président,
par délégation

Myriam UNGER
Directeur de projets

Strasbourg.eu
COMMUNAUTÉ URBAINE

Direction Générale des Services
Secrétariat des Assemblées

518

CONSEIL MUNICIPAL DE LA VILLE DE STRASBOURG

EXTRAIT DU REGISTRE DES DELIBERATIONS

Nombre de membres élus au Conseil 65 dont 65 sont en fonction

09ème séance du 15 décembre 2014

sous la présidence de Roland RIES

Ont assisté à la séance :	58 membres
Etaient absents avec procuration :	5 membre(s)
Etaient absents sans procuration :	2 membre(s)

31ème point de l'ordre du jour :

Avis relatif au classement dans le domaine public communautaire des voies de desserte du lotissement « Alfred de Vigny » à Strasbourg. (avis du Conseil municipal - art. L.5211-57 du CGCT).

Annexe n° 218
Document annexé à la minute
d'un acte reçu par
M. Robert HERRMANN
Président de la Communauté
Urbaine de Strasbourg
Le 15 mai 2015

Rapporteur : M Roland RIES

Je vous demande de bien vouloir adopter le projet de délibération suivant :

Le Conseil
sur proposition de la Commission plénière
vu les dispositions de l'article L. 5211-57 du CGCT
après en avoir délibéré,

émet un avis favorable à l'approbation par la Communauté urbaine de Strasbourg

- *du classement dans le domaine public de :*
  - *la rue Alfred de Vigny,*
  - *une emprise piétonne longeant l'avenue Molière.*
- *de la cession à l'euro symbolique à la CUS des parcelles correspondantes.*

Commune de Strasbourg

Section LO n° 321/31 avec 30 ares et 6 centiares
Section LO n° 322/31 avec 45 ares et 54 centiares

Adopté

Le Maire,
Signé :
Roland RIES

POUR AMPLIATION
Certifié exécutoire
Compte tenu de la :

- **transmission au Préfet le : 18/12/14**
- **de l'affichage le : 18/12/14**

(article L. 2131-1 et 2 du Code Général des Collectivités Territoriales)

Strasbourg, le 22/01/15

Le Maire,
par délégation

VILLE DE STRASBOURG MAIRIE 67

Myriam UNGER
Directeur de projets

519

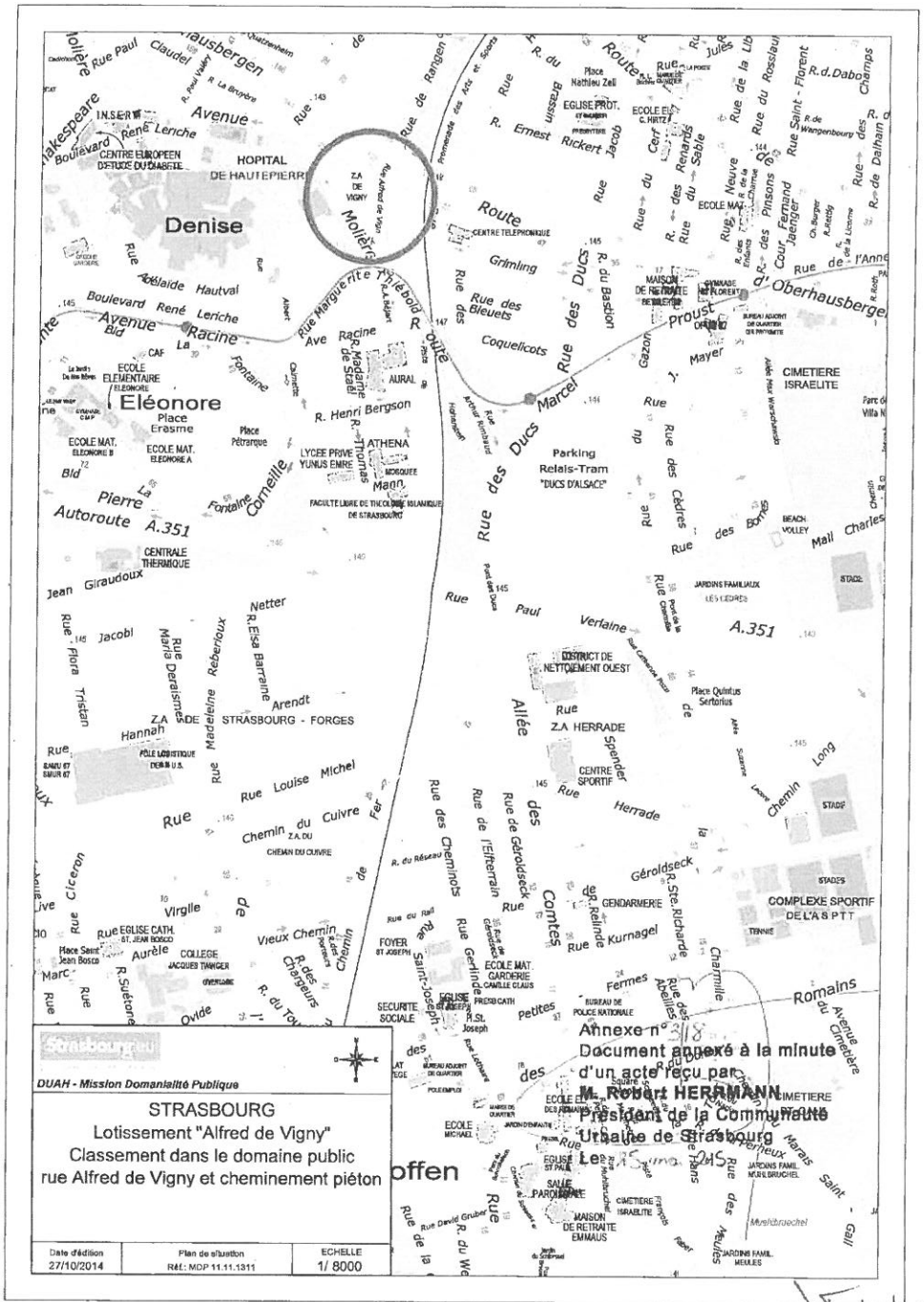

DUAH - Mission Domanialité Publique

STRASBOURG
Lotissement "Alfred de Vigny"
Classement dans le domaine public
rue Alfred de Vigny et cheminement piéton

Date d'édition	Plan de situation	ECHELLE
27/10/2014	Réf.: MDP 11.11.1311	1/ 8000

Annexe n° 18
Document annexé à la minute
d'un acte reçu par
M. Robert HERRMANN
Président de la Communauté
Urbaine de Strasbourg
Le

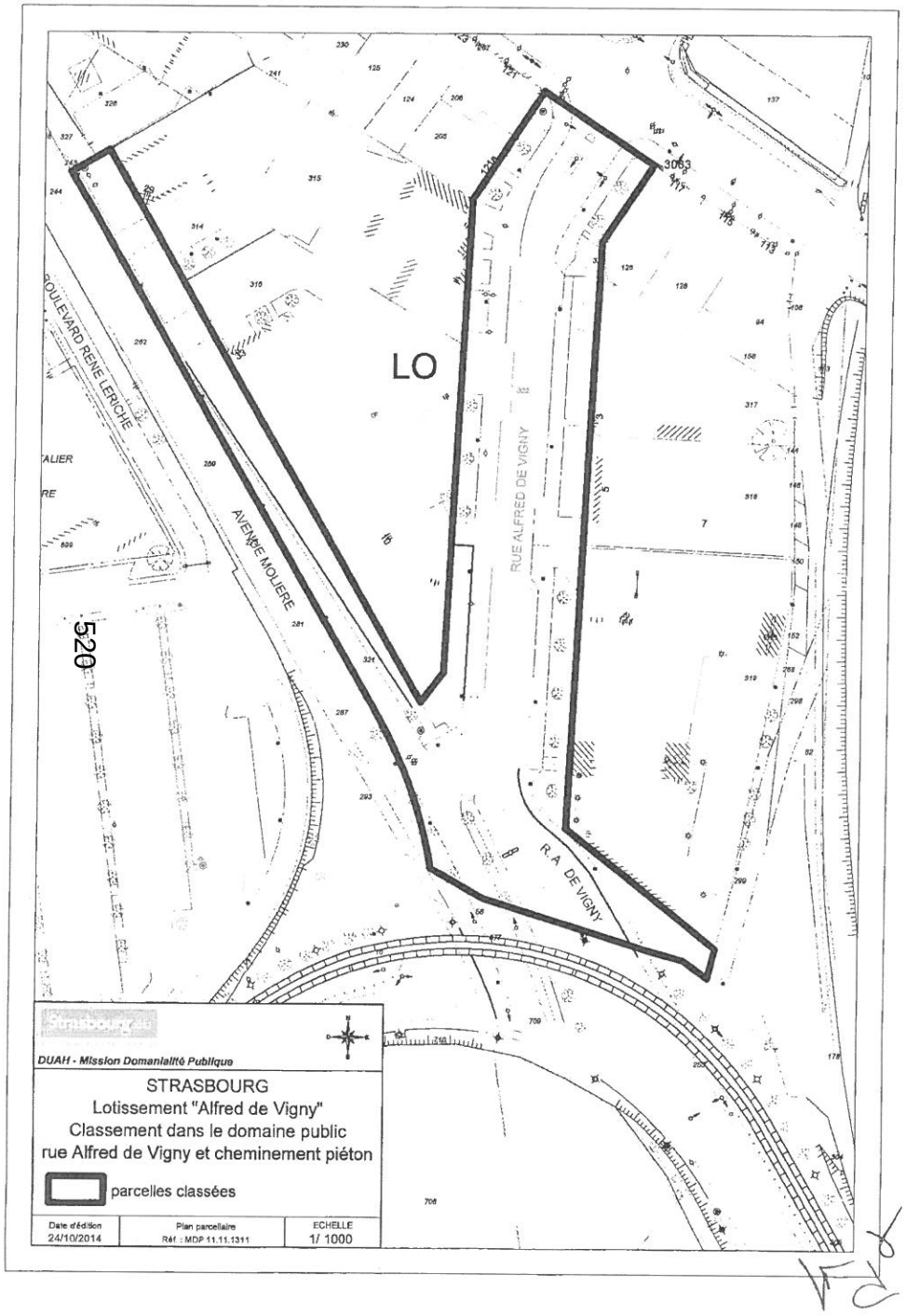

Liberté • Égalité • Fraternité
RÉPUBLIQUE FRANÇAISE

Préfecture de

Commune de STRASBOURG

Informations sur les risques naturels et technologiques
pour l'application des I, II, III de l'article L 125-5 du code de l'environnement

1. Annexe à l'arrêté préfectoral

n° du **03 février 2006** mis à jour le **31/01/2011**

2. Situation de la commune au regard d'un ou plusieurs plans de prévention de risques naturels prévisibles [PPRn]

La commune est située dans le périmètre d'un PPR n — oui X non

PPRI Strasbourg	date	Approuvé le 04/06/1996	aléa	Inondation
PPRI de la CUS* révisant le PPRi de Strasbourg	date	Prescrit le 17/01/2011	aléa	Remontée de nappe et submersion*
	date		aléa	
	date		aléa	

Les documents de référence sont

Rapport de présentation, règlement, arrêté d'approbation et plan de zonage PERI de Strasbourg*	Consultable sur Internet X
Arrêté portant prescription du PPRI de la CUS du 17/01/2011 et révisant le PER	Consultable sur Internet X
	Consultable sur Internet

3. Situation de la commune au regard d'un plan de prévention de risques technologiques [PPR t]

La commune est située dans le périmètre d'un PPR t — oui X non

PPRT du Port aux Pétroles	date	Approuvé le 28/11/2013	effet	Thermique, toxique & surpression
	date		effet	
	date		effet	

Les documents de référence sont

Arrêté préfectoral d'approbation, plans et règlement du PPRT du Port aux Pétroles	Consultable sur Internet X
	Consultable sur Internet
	Consultable sur Internet

4 Situation de la commune au regard du zonage réglementaire pour la prise en compte de la sismicité
en application des articles R 563-4 et R 125-23 du code de l'environnement modifiés par les décrets n°2010-1254 et 2010-1255

	Forte	Moyenne	Modérée	Faible	Très faible
La commune est située dans une zone de sismicité	zone 5	zone 4	zone 3 X	zone 2	Zone 1

pièces jointes

5. Cartographie
extraits de documents ou de dossiers permettant la localisation des immeubles au regard des risques encourus

- **Plans de zonage du PPRI Strasbourg (* la cartographie précise de la remontée de nappes et de la submersion sera jointe à l'arrêté d'approbation du PPRI)**
- **Plan de zonage du PPRT du Port aux Pétroles**

6. Arrêtés portant ou ayant porté reconnaissance de l'état de catastrophe naturelle ou technologique
La liste actualisée des arrêtés est consultable sur le site portail www.prim.net dans la rubrique « Ma commune face aux risques »

Le préfet de département

Document annexé à la minute
d'un acte reçu par
M. Robert HERRMANN
Président de la Communauté
Urbaine de Strasbourg
Le 15 mai 2015

Etat des risques naturels, miniers et technologiques

en application des articles L 125 - 5 et R 125 - 26 du Code de l'environnement

1. Cet état, relatif aux obligations, interdictions, servitudes et prescriptions définies vis-à-vis des risques naturels, miniers ou technologiques concernant l'immeuble, est établi sur la base des informations mises à disposition par arrêté préfectoral

n° du 03 février 2006 mis à jour le 31 janvier 2011

Informations relatives au bien immobilier (bâti ou non bâti)

2. Adresse

Rue Alfred de Vigny - Avenue Aplière code postal ou code insee 67200 commune Strasbourg

3. Situation de l'immeuble au regard d'un ou plusieurs plans de prévention de risques naturels [PPR n]

> L'immeuble est situé dans le périmètre d'un PPR naturels **prescrit** [1] oui non X
> L'immeuble est situé dans le périmètre d'un PPR naturels **appliqué par anticipation** [1] oui non X
> L'immeuble est situé dans le périmètre d'un PPR naturels **approuvé** [1] oui non X

[1] si oui, les risques naturels pris en compte sont liés à

inondation	**crue torrentielle**	**mouvements de terrain**	**avalanches**
sécheresse	**cyclone**	**remontée de nappe**	**feux de forêt**
séisme	**volcan**	**autres**	

extraits des documents de référence joints au présent état et permettant la localisation de l'immeuble au regard des risques pris en compte

Plans de zonage du PPRI Strasbourg

> L'immeuble est concerné par des prescriptions de travaux dans le règlement du ou des PPR naturels [2] oui non X

[2] si oui, les travaux prescrits par le règlement du ou des PPR naturels ont été réalisés oui non

4. Situation de l'immeuble au regard d'un plan de prévention de risques miniers [PPR m]

en application de l'article L 174-5 du nouveau code minier

> L'immeuble est situé dans le périmètre d'un PPR miniers **prescrit** [1] oui non X
> L'immeuble est situé dans le périmètre d'un PPR miniers **appliqué par anticipation** [1] oui non X
> L'immeuble est situé dans le périmètre d'un PPR miniers **approuvé** [1] oui non X

[1] si oui, les risques miniers pris en compte sont liés à

mouvements de terrain	**autres**

extraits des documents de référence joints au présent état et permettant la localisation de l'immeuble au regard des risques pris en compte

521

> L'immeuble est concerné par des prescriptions de travaux dans le règlement du PPR miniers [1] oui non X

[1] si oui, les travaux prescrits par le règlement du PPR miniers ont été réalisés oui non

5. Situation de l'immeuble au regard d'un plan de prévention de risques technologiques [PPR t]

> L'immeuble est situé dans le périmètre d'étude d'un PPR technologiques **prescrit** et non encore approuvé [3] oui non X

[3] si oui, les risques technologiques pris en compte dans l'arrêté de prescription sont liés à

effet toxique	**effet thermique**	**effet de surpression**

> L'immeuble est situé dans le périmètre d'exposition aux risques d'un PPR technologiques **approuvé** oui non X

extraits des documents de référence joints au présent état et permettant la localisation de l'immeuble au regard des risques pris en compte

Plan de zonage du PPRT du Port aux Pétroles

> L'immeuble est concerné par des prescriptions de travaux dans le règlement du PPR technologiques [4] oui non X

[4] si oui, les travaux prescrits par le règlement du PPR technologiques ont été réalisés oui non

6. Situation de l'immeuble au regard du zonage réglementaire pour la prise en compte de la sismicité

en application des articles R 563-4 et D 563-8-1 du Code de l'environnement

> L'immeuble est situé dans une commune de sismicité zone 5 forte zone 4 moyenne zone 3 X modérée zone 2 faible zone 1 très faible

7. Information relative aux sinistres indemnisés par l'assurance suite à une catastrophe naturelle, minière ou technologique

en application de l'article L 125-5 (IV) du Code de l'environnement

> L'information est mentionnée dans l'acte authentique constatant la réalisation de la vente oui X non

vendeur/bailleur - acquéreur/locataire

8. Vendeur - ~~Bailleur~~ (Rayer la mention inutile)
9. Acquéreur - ~~Locataire~~

Nom SERS CUS Prénom E. FULLENWARTH Dorothée Géraldine

10. Lieu / Date

Annexe n°518

Document annexé à la minute

le

Attention !

Si le ou les immeubles concernés par cet état ne sont pas situés dans le périmètre d'un PPR prescrit ou approuvé, ou dans le périmètre d'exposition aux risques d'un PPR technologiques approuvé, ou dans le périmètre d'un PPR miniers prescrit ou approuvé, ou dans le périmètre d'un PPR miniers appliqué par anticipation, ou dans le périmètre d'un PPR miniers approuvé, ou dans le périmètre d'un PPR technologiques prescrit et non encore approuvé, ou dans le périmètre d'un PPR technologiques appliqué par anticipation, ou dans une commune de sismicité 2, 3, 4 ou 5, ou dans une commune figurant sur la liste établie par le préfet en application du 4° du II de l'article L 125-5 du Code de l'environnement, ou dans une commune ayant fait l'objet d'un arrêté de reconnaissance de catastrophe naturelle, minière ou technologique

Liberté • Égalité • Fraternité
RÉPUBLIQUE FRANÇAISE

PREFECTURE DU BAS-RHIN

Annexe cartographique à l'arrêté préfectoral du 03/02/2006 relatif à l'information des acquéreurs et des locataires de biens immobiliers sur les risques naturels et technologiques majeurs sur la commune de STRASBOURG (planche 3/6)

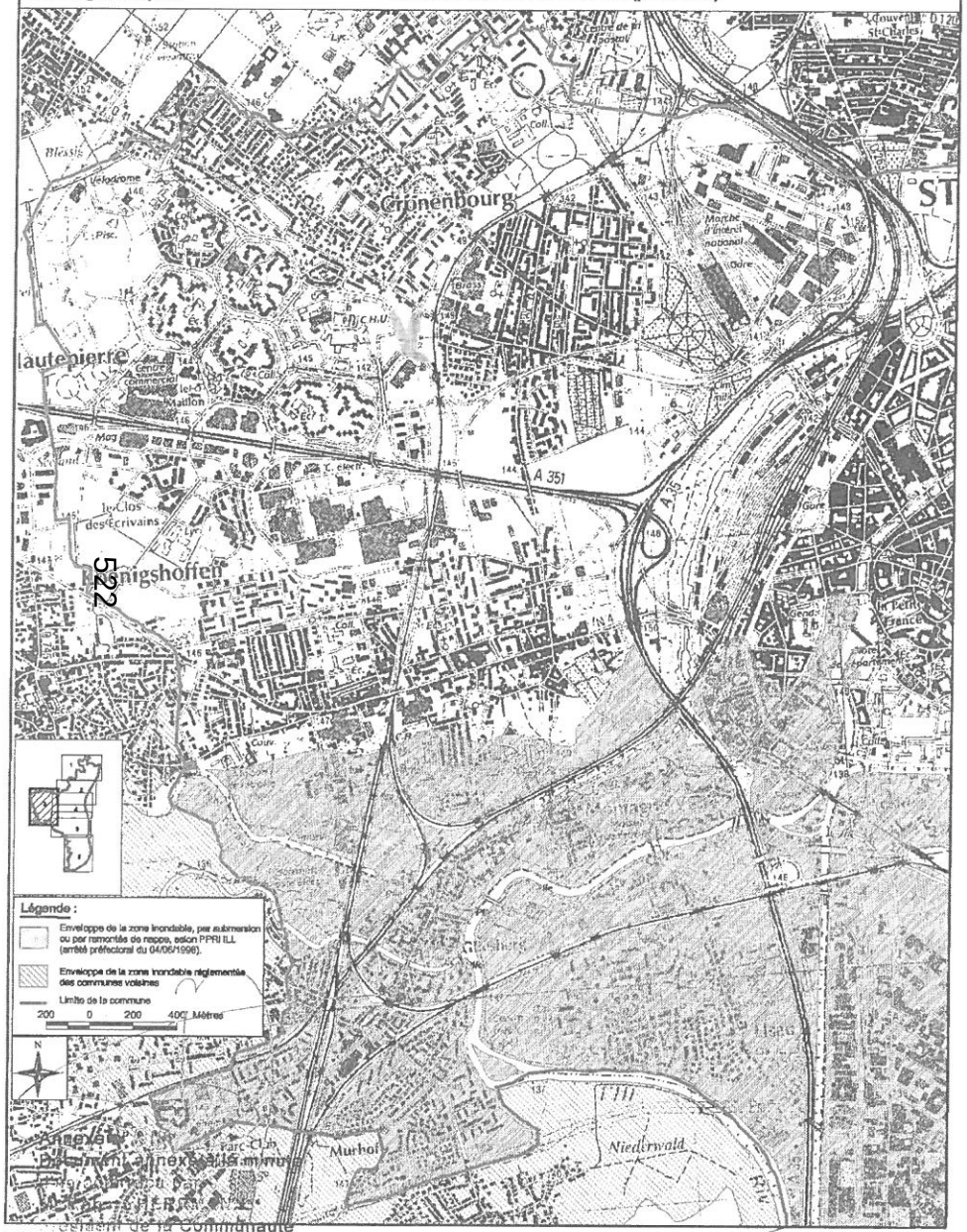

DDAF du BAS-RHIN
Division [illegible] Territoire.

Copyright I.G.N. : scan 25 - 2002

Le 15 mai 2015

522

PPRT Port aux pétroles

Zonage réglementaire



Document annexé à la minute d'un acte reçu par
M. Robert HERRMANN
Président de la Communauté Urbaine de Strasbourg
Le 15 mai 2015

LISTE DES ARRETES DE CATASTROPHES NATURELLES
POUR LA COMMUNE DE STRASBOURG

Date de début	Date de fin	Arrêté du	Date d'inscription au JO :	Nature de l'événement
09/04/1983	11/04/1983	16/05/1983	18/05/1983	inondations et coulées de boue
22/05/1983	27/05/1983	20/07/1983	26/07/1983	inondations et coulées de boue
18/08/1996	18/08/1986	11/12/1986	09/01/1987	inondations et coulées de boue
12/03/1988	29/03/1988	10/06/1988	19/06/1988	inondations et coulées de boue
14/02/1990	19/02/1990	16/03/1990	23/03/1990	inondations et coulées de boue
13/08/1990	13/08/1990	04/12/1990	15/12/1990	inondations et coulées de boue
24/06/1992	24/06/1992	24/12/1992	16/01/1993	inondations et coulées de boue
19/06/1994	19/06/1994	28/10/1994	20/11/1994	inondations et coulées de boue
21/06/1995	21/06/1995	28/09/1995	15/10/1995	inondations et coulées de boue
09/06/1996	09/06/1996	01/10/1996	17/10/1996	inondations et coulées de boue
12/05/1999	14/05/1999	29/11/1999	04/12/1999	inondations et coulées de boue
25/12/1999	29/12/1999	29/12/1999	30/12/1999	inondations et coulées de boue
03/05/2000	03/05/2000	06/11/2000	22/11/2000	inondations et coulées de boue
11/05/2000	12/05/2000	06/11/2000	22/11/2000	inondations et coulées de boue
29/05/2008	30/05/2008	11/09/2008	16/09/2008	inondations et coulées de boue

Annexe n° 818
Document annexé à la minute
d'un acte reçu par
M. Robert HERRMANN
Président de la Communauté
Urbaine de Strasbourg
Le 15 mai 2015

TRIBUNAL D'INSTANCE DE STRASBOURG
BUREAU FONCIER DE STRASBOURG

Nos Références :	STR/2015/013478
Date de dépôt :	01/06/2015
Commune principale :	CRONENBOURG-KOENIGSHOFFEN
Requérant :	CUS 67 UNGER
Vos Références :	Alfred de Vigny Stbg 11.11.1311 HS
Origine eRIN :	2015/0057203/001

CUS 67 UNGER
1 Parc de l'étoile
67070 STRASBOURG
Cedex

CERTIFICAT D'INSCRIPTION

Il a été inscrit au Livre Foncier :

1. Mutation de droit

Propriété - S LO N° 0321 / 0031 STRASBOURG - Autre personne morale EUROMETROPOLE DE STRASBOURG - Cession

Propriété - S LO N° 0322 / 0031 STRASBOURG - Autre personne morale EUROMETROPOLE DE STRASBOURG - Cession

A STRASBOURG, le 09/06/2015
Le Greffier du Livre Foncier

Le droit d'accès et celui de rectification prévus aux articles 39 et 40 de la loi 78-17 du 6 janvier 1978 modifiée s'exercent auprès du juge du livre foncier compétent.

Strasbourg
Communauté Urbaine

SERS

AVENANT N° 10

À LA CONVENTION DE CONCESSION DE L'OPÉRATION STRASBOURG-HAUTEPIERRE DU 30 DÉCEMBRE 1967

ENTRE

La Communauté Urbaine de Strasbourg,

représentée par son Président, Monsieur Robert GROSSMANN, agissant en vertu d'une délibération du Conseil de Communauté du 19 décembre 2003,

ci-après dénommée « la Communauté Urbaine de Strasbourg »,

D'UNE PART,

ET

La Société d'Aménagement et d'Équipement de la Région de Strasbourg, Société Anonyme d'Économie Mixte, au capital de 8.000.000 euros, ayant son siège social 10, rue Oberlin à Strasbourg (67000), immatriculée au Registre du Commerce et des Sociétés de Strasbourg sous le n° B 578 505 687,

représentée par Monsieur Claude KAHN, Directeur Général, ayant tous pouvoirs à l'effet des présentes,

ci-après dénommée « la S.E.R.S. »,

D'AUTRE PART,

IL A TOUT D'ABORD ÉTÉ EXPOSÉ CE QUI SUIT

EXPOSÉ

Aux termes d'une convention signée le 30 décembre 1967, approuvée par la Préfecture le 15 octobre 1968 et passée en application des dispositions de l'article 78-1 du Code de l'Urbanisme et de l'Habitation, du décret du 19 mai 1959 pris pour son application et du décret n° 58-1464 du 31 décembre 1958 relatif aux zones à urbaniser par priorité, la Communauté Urbaine de Strasbourg a concédé à la Société d'Aménagement et d'Équipement de la Région de Strasbourg la mission d'aménagement de la zone d'habitation située sur le territoire de la Ville de Strasbourg, lieudit HAUTEPIERRE, qui a été déclarée zone à urbaniser par priorité par arrêtés ministériels des 28 décembre 1964 et 16 mars 1967, couvrant une superficie de 253 hectares. La convention de concession susdite a fait l'objet de neuf avenants successifs.

Par arrêté ministériel du 14 septembre 1977, le périmètre en a été réduit à 136 hectares, l'aménagement de la partie restante devant être réalisé sous forme de zone d'aménagement concerté (ZAC). Un arrêté de création a été pris le 18 décembre 1984 et deux arrêtés, l'un approuvant le plan d'aménagement de zone (PAZ), l'autre approuvant le programme des équipements publics de cette ZAC ont été pris le 16 août 1985. Un nouvel arrêté de création a été pris le 4 août 1992, le dossier de réalisation de la ZAC modifiée a été approuvé en date du 8 octobre 1993.

La loi d'orientation et de programmation pour la ville et la rénovation urbaine n°2003-710 du 1er août 2003 a étendu le régime d'exonération des Zones Franches Urbaines (ZFU) à quarante et un nouveaux sites en France, dont la Zone de Redynamisation Urbaine de Hautepierre, située au nord de la Pénétrante Ouest. Ce régime d'exonération s'applique à partir du 1er janvier 2004.

Le présent avenant a pour objet de permettre à la S.E.R.S., concessionnaire de la Communauté Urbaine de Strasbourg, de poursuivre sa mission d'aménagement sur le quartier et de procéder à l'étude et à la réalisation coordonnées des opérations nécessaires à l'implantation d'immobilier d'entreprises dans le quartier de Hautepierre entrant dans le cadre et le régime d'exonération des ZFU.

Le présent avenant a également pour objet d'approuver la transformation de la concession d'aménagement en convention publique d'aménagement.

CECI EXPOSÉ, IL A ÉTÉ CONVENU CE QUI SUIT

Article 1 - Transformation de la concession d'aménagement en convention publique d'aménagement

En application de l'article 8 de la loi n° 2000-1208 du 13 décembre 2000 relative à la Solidarité et au Renouvellement Urbain (SRU), les parties conviennent de modifier la dénomination de la convention de concession du 30 décembre 1967 et d'adopter le régime juridique de la convention publique d'aménagement, tel que défini à l'article L. 300-4 du Code de l'urbanisme. En conséquence, les termes de " convention publique d'aménagement " sont substitués aux termes de " convention de concession " dans l'ensemble de la convention de concession d'origine et ses avenants successifs, en ce compris le présent avenant lorsqu'il deviendra exécutoire.

En tant que de besoin, les parties conviennent qu'un nouvel avenant à la présente convention pourra intervenir pour déterminer les conséquences juridiques et/ou financières résultant de cette transformation.

Article 2 - Comptabilité, bilan et plan de trésorerie prévisionnels

Pour permettre à la Communauté Urbaine de Strasbourg d'exercer son droit à contrôle technique, financier et comptable en application des articles L. 1523-3 du Code général des collectivités territoriales et L. 300-5 du Code de l'urbanisme, la S.E.R.S. devra tenir sa comptabilité de manière à faire apparaître distinctement les comptes propres à l'opération.

En outre, elle devra fournir chaque année un compte rendu financier comportant notamment en annexe :

1. le bilan prévisionnel actualisé des activités, objet de la convention, faisant apparaître, d'une part, l'état des réalisations en recettes et en dépenses et, d'autre part, l'estimation des recettes et dépenses restant à réaliser, estimées en fonction des conditions économiques de l'année en cours ;
2. le plan de trésorerie actualisé faisant apparaître l'échéancier des recettes et dépenses de l'opération ;
3. un tableau des acquisitions et cessions immobilières réalisées pendant la durée de l'exercice ;

L'ensemble de ces documents sera soumis à l'examen de l'assemblée délibérante de la Communauté Urbaine de Strasbourg qui aura le droit de contrôler les renseignements fournis, ses agents accrédités pouvant se faire présenter toutes pièces de comptabilité nécessaires à leur vérification.

Article 3 - Nouvelles orientations prises en matière d'aménagement pour le développement de la Zone Franche Urbaine de Hautepierre

3.1. Conformément à la délibération du Conseil de communauté du 19 décembre 2003, les parties conviennent que la S.E.R.S. est chargée de procéder à l'étude et à la réalisation coordonnées des opérations d'aménagement et d'équipement nécessaires pour permettre notamment l'implantation de programmes d'immobilier d'entreprises dans la Zone Franche Urbaine de Hautepierre, ladite zone ayant été instaurée par la loi n°2003-710 du 1er août 2003 d'orientation et de programmation pour la ville et la rénovation urbaine.

3.2. En application des dispositions des trois premiers et du dernier alinéas de l'article L. 300-5 du Code de l'urbanisme, la Communauté Urbaine de Strasbourg a décidé de participer au coût de cette partie d'opération. Cette participation est décomposée ainsi qu'il suit :

- une participation financière, destinée à couvrir le coût prévisionnel des études et travaux financés par la S.E.R.S. et non couverts par le prix des cessions, dont une estimation nette de taxes apparaît dans le bilan estimatif joint au présent avenant. Cette participation sera versée par la Communauté Urbaine de Strasbourg sur première demande de la S.E.R.S., en fonction des besoins de cette partie d'opération et sur présentation des justificatifs y relatifs. Dans l'hypothèse où cette participation serait considérée comme taxable par les services fiscaux, le montant précité s'entendra comme étant hors taxes et la Communauté Urbaine de Strasbourg versera à la S.E.R.S. la somme correspondant à la TVA y relative ;
- une participation sous la forme d'apports en nature des terrains nécessaires à la réalisation de la nouvelle Zone Franche Urbaine qui ne seraient pas déjà la propriété de la S.E.R.S. Le transfert de propriété devra être précédé d'un avenant à la convention publique d'aménagement qui précisera les modalités et la valorisation de cette participation dans le bilan de la partie d'opération concernée par le présent article.

3.3. En outre, il est expressément convenu et accepté que le risque financier résultant des nouvelles orientations prises en matière d'aménagement pour le développement de la Zone Franche Urbaine de Hautepierre demeurera à la charge de la Communauté Urbaine de Strasbourg. Ainsi, dans l'hypothèse où les produits de l'opération (prix de cessions des immeubles, participation de la Communauté Urbaine de Strasbourg, subventions telles que prévues à l'article 3.5 ci-après,...) ne couvriraient pas intégralement l'ensemble des charges constatées pour la réalisation des missions définies à l'article 3.1 ci-avant (honoraires, coûts des travaux, coût éventuel des acquisitions, frais financiers, pénalités de tous ordres (notamment fiscales), intérêts moratoires, ...), la Communauté Urbaine de Strasbourg s'engage à verser, sur première demande de la S.E.R.S., une participation d'un montant équivalent à la différence entre les dépenses engagées et les recettes perçues.

3.4. Un Comité technique sera appelé à se prononcer sur l'ensemble des décisions devant permettre le bon déroulement des opérations d'aménagement de cette partie d'opération. Ce Comité technique se prononcera notamment sur la validation des candidatures et des projets d'implantation de programmes immobiliers d'entreprise et le niveau des prestations d'aménagement mises en œuvre.

3.5. En application du dernier alinéa de l'article L. 300-5 du Code de l'urbanisme, la partie d'opération concernée par le présent article pourra bénéficier, avec l'accord préalable de la Communauté Urbaine de Strasbourg, de subventions versées par d'autres collectivités territoriales en vue de financer les actions d'aménagement public. Si ces subventions sont versées directement à la S.E.R.S., celle-ci devra rendre compte de leur attribution, de leur échéancier et de leur encaissement effectif dans le rapport annuel prévu au deuxième alinéa de l'article 2 du présent avenant. Elle devra également rendre compte de leur utilisation à la collectivité ayant accordé la subvention.

3.6. Enfin, il est précisé que, dans le cadre du contrôle technique, financier et comptable exercé par la Communauté Urbaine de Strasbourg, et pour permettre au concédant d'assumer le risque financier lié à ces opérations particulières, comme prévu à l'article 3.3 ci-dessus, la S.E.R.S. établira des comptes spécifiques pour les études et travaux entrepris au titre du présent avenant, lesquels feront par ailleurs l'objet d'un compte-rendu d'activités spécifique.

Article 4 - Dispositions diverses

Toutes les autres clauses et dispositions de la convention d'origine, telle que remaniée par les neuf avenants successifs, et non modifiées par le présent avenant, demeurent par ailleurs applicables.

Fait à Strasbourg, le 18 JUIN 2004 2004

En quatre exemplaires

Pour la Communauté Urbaine de Strasbourg

Robert GROSSMANN

Président

Pour la S.E.R.S.

Claude KAHN

Directeur Général

SERS
ZFU HAUTEPIERRE
BILAN ESTIMATIF

SECTEURS	CATHERINE-BALZAC		ALFRED DE VIGNY		ERASME		DANTE		MAILLON-CERVANTES			TOTAUX
DESIGNATION DES TRAVAUX	Q	Montant €/ht	Q	Montant €/ht	Q	Montant €/ht	Q	Montant €/ht	Q	Montant €/ht	RATIO	
Chaussée enrobés(m2)	1155	127 050	2080	228 800	1715	188 650	500	55 000	500	55 000	110 €/m2	
PV Chaussée pavés(m2)	0	0	0	0	0	0	0	0	0	0	140 €/m2	
Trottoir enrobés(m2)	2890	144 500	585	29 250	0	0	200	10 000	300	15 000	50 €/m2	
PV Trottoir pavés(m2)	2890	72 250	585	14 625	735	18 375	200	5 000	300	7 500	75 €/m2	
Espaces Verts(m2)	3040	39 520	1020	13 260	900	11 700	420	5 460	500	6 500	13 €/m2	
Arbres 14/16 (u)	10	2 000	29	5 800	21	4 200	4	800	4	800	200 €/U	
Arbustes(ml)	100	3 000	270	8 100	100	3 000	50	1 500	50	1 500	30€/ml	
GC+Câble éclairage+mât (ml)	250	62 500	200	50 000	220	55 000	50	12 500	50	12 500	250 €/ml	
banc+corbeille (u)	5	7 500	0	0	5	7 500	0	0	0	0	1500 €/U	
Bordures béton granité(ml)	670	30 150	340	15 300	490	22 050	100	4 500	100	4 500	45 €/ml	
Branchement eau(ml)	100	50 000	260	130 000	120	60 000	50	25 000	50	25 000	500 €/ml	
Branchement assainissement(ml)	100	47 700	120	54 000	200	90 000	50	22 500	30	13 500	450 €/ml	
Raccordement FT(ml)	150	30 000	250	50 000	120	24 000	150	30 000	50	10 000	200 €/ml	
Raccordement BT ES(ml)	250	55 000	250	55 000	120	26 400	150	33 000	100	22 000	220 €/ml	
Poste transfo.GC(U)			1	40 000							40 000 €/U	
Poste transfo.EQUIPEMENT(U)			1	40 000								
Déviation réseau ass(ml)	100	43 000			100	40 000	0	0	0	0	400 €/ml	
Déviation réseau chauffage(ml)					50	13 500	0	0	0	0	270 €/ml	
Déviation réseau eau(ml)	50	25 000			50	25 000	0	0	0	0	500 €/ml	
Déviation réseau éclairage(ml)	200	40 000			60	12 000	0	0	0	0	200 €/ml	
TOTAL Travaux €/HT		*779 170*		*734 135*		*601 375*		*205 260*		*173 800*		*2 493 740*
PERIMETRE CONCERNE		*18 000*		*16 000*		*8 500*		*3 000*		*2 400*		
RATIO AU €/M2		*43*		*46*		*71*		*68*		*72*		
MAITRISE D'ŒUVRE	10,00%	77 917		73 414		60 138		20 526		17 380		*249 374*
COORDINATION SPS	1%	7 792		7 341		6 014		2 053		1 738		*24 937*
FRAIS DE SOCIETE	3,50%	30 271		28 521		23 363		7 974		6 752		*96 882*
TOTAL DEPENSES		895 149		843 411		690 890		235 813		199 670		2 864 933
SURFACES CESSIBLES												
m2 terrain			7000 m2	350 000								
m2 SHON	1000 m2	120 000	3500 m2	490 000	800 m2	96 000	2000 m2	240 000	600 m2	84 000		1 380 000
PARTICIPATIONS		775 149		3 411		594 890		-4 187		115 670		1 484 933
TOTAL RECETTES		895 149		843 411		690 890		235 813		199 670		2 864 933

19

Rapport au Conseil de Communauté

19.12.2003

4010

Avenant à la convention de concession du 30 décembre 1967 avec la SERS pour des opérations d'aménagement dans le quartier de Hautepierre.

La loi d'orientation et de programmation pour la ville et la rénovation urbaine du 1er août 2003 a étendu le régime d'exonérations des Zones Franches Urbaines à 41 nouveaux sites en France, dont la Zone de Redynamisation Urbaine de Hautepierre. Ce régime d'exonérations s'appliquera à partir du 1er janvier 2004.

Le périmètre retenu présente aujourd'hui peu de possibilités d'implantation pour les entreprises, étant donné la rareté des locaux conçus pour l'accueil d'activité.

Afin de saisir l'opportunité que représente la Zone Franche Urbaine pour le quartier de Hautepierre et le dynamisme économique de l'agglomération, des aménagements pour développer l'immobilier d'entreprises sont nécessaires.

Dans ce contexte, la stratégie urbaine sur Hautepierre repose sur les objectifs suivants :

- faire de Hautepierre un vecteur du développement du nord-ouest strasbourgeois en renforçant son attractivité ;
- conforter ou développer des centralités de proximité existantes ou embryonnaires aux abords des stations de tramway ;
- dégager des emprises foncières permettant l'accueil d'activités ;
- clarifier le statut des espaces extérieurs et améliorer la qualité de leurs usages.

Elle se décline selon les principes opérationnels suivants :

- restructuration et réaménagement des espaces extérieurs des mailles «défectueux» ou dégradés, en vue de dégager des emprises foncières et améliorer l'accessibilité ;
- proposition de locaux d'activités neufs, facilement accessibles, bien insérés dans leur environnement et adaptés à la demande ;
- transformation d'usage de logements en rez-de-chaussée. CUS-Habitat envisage, à ce titre, la transformation d'environ 60 logements correspondant à une surface totale d'environ 4 200 m²;
- renforcement des « accroches » entre Hautepierre et Cronenbourg en travaillant les espaces interstitiels au nord et à l'est.

Pour la période 2003-2005, la collectivité concentrera ses interventions sur les secteurs suivants :

- **les abords de la station *Dante*** : un terrain en partie propriété de la CUS, en partie de la SERS, et les abords d'un immeuble de CUS Habitat permettront de construire 2 bâtiments d'activité très visibles et accessibles ;
- **la place Erasme** : il s'agit de restructurer l'espace public pour marquer l'entrée de la maille face au CHU et de conforter les services et commerces existants. Un programme de transformation de logements de CUS-Habitat permettra l'installation d'activité aux pieds des immeubles ;
- **les abords nord du centre commercial Catherine** : il s'agit de renforcer la présence des activités face aux cellules commerciales existantes. L'opération s'accompagnera d'une restructuration complète des espaces de stationnement et espaces verts des immeubles 10-17 boulevard Balzac afin de faciliter l'accès de la maille à partir de l'avenue Molière ;
- **le mail Cervantès** : il s'agir de conforter et de développer l'activité commerciale en la rapprochant de la station de tramway ;
- **la rue Alfred de Vigny** : il s'agit d'aménager une nouvelle entrée du quartier autour d'un espace public et conçu comme une « accroche » sur Cronenbourg. Un programme mixte de logement et d'activité viendra encadrer cet espace public (11 200 m^2 de terrain).

Un bilan prévisionnel joint en annexe fait apparaître le coût total des opérations, les recettes prévisionnelles et la participation restant à la charge de la CUS et des co-financeurs potentiels.

Par convention de concession en date du 30 décembre 1967, la Ville de Strasbourg a chargé la SERS de réaliser la Zone à Urbaniser par Priorité de Strasbourg-Hautepierre. Cette opération a été par la suite, transférée de plein droit à la Communauté Urbaine de Strasbourg. Cette concession a fait l'objet de 9 avenants à la convention d'origine.

La collectivité souhaite signer un nouvel avenant permettant à la SERS de poursuivre sa mission d'aménagement sur le quartier et de procéder à l'étude et à la réalisation coordonnées des opérations nécessaires à l'aménagement d'immobilier d'entreprises dans le quartier de Hautepierre, présentés ci-dessus, qui feront l'objet d'un bilan individualisé à l'intérieur de la concession.

Je vous demande de bien vouloir adopter le projet de délibération suivant :

Le Conseil
sur proposition de la Commission Plénière
après en avoir délibéré
approuve

- *les orientations prises en matière d'aménagement pour le développement de la Zone Franche Urbaine de Hautepierre ;*
- *les dispositions de l'avenant à la Convention de Concession du 30 décembre 1967 avec la SERS qui permettra à celle-ci de réaliser les opérations nécessaires à l'aménagement d'immobilier d'entreprises dans la Zone Franche Urbaine de Hautepierre, ainsi que le bilan prévisionnel spécifique qui y est annexé ;*

autorise

le Président à signer :

- *ledit avenant,*
- *toute demande de subvention pour le cofinancement des frais des opérations décrites ci-dessus.*

ORIGINAL AU
DEVELOPPEMENT ECONOMIQUE

Strasbourg
Communauté Urbaine

SERS

AVENANT N° 11

A LA CONVENTION PUBLIQUE D'AMENAGEMENT DE L'OPERATION STRASBOURG-HAUTEPIERRE DU 30 DECEMBRE 1967

ENTRE

La Communauté Urbaine de Strasbourg,

représentée par son Président, Monsieur Robert GROSSMANN, agissant en vertu d'une délibération du Conseil de Communauté du 7 juillet 2006,

ci-après dénommée « la Communauté Urbaine de Strasbourg »,

D'UNE PART,

ET

La Société d'Aménagement et d'Équipement de la Région de Strasbourg, Société Anonyme d'Économie Mixte, au capital de 8.000.000 euros, ayant son siège social 10, rue Oberlin à Strasbourg (67000), immatriculée au Registre du Commerce et des Sociétés de Strasbourg sous le n° B 578 505 687,

représentée par Monsieur Gérard LOUX, Directeur Général, ayant tous pouvoirs à l'effet des présentes,

ci-après dénommée « la S.E.R.S. »,

D'AUTRE PART,

IL A TOUT D'ABORD ÉTÉ EXPOSÉ CE QUI SUIT

EXPOSÉ

Aux termes d'une convention signée le 30 décembre 1967, approuvée par la Préfecture le 15 octobre 1968 et passée en application des dispositions de l'article 78-1 du Code de l'Urbanisme et de l'Habitation, du décret du 19 mai 1959 pris pour son application et du décret n° 58-1464 du 31 décembre 1958 relatif aux zones à urbaniser par priorité, la Communauté Urbaine de Strasbourg a concédé à la Société d'Aménagement et d'Équipement de la Région de Strasbourg la mission d'aménagement de la zone d'habitation située sur le territoire de la Ville de Strasbourg, lieudit HAUTEPIERRE, qui a été déclarée zone à urbaniser par priorité par arrêtés ministériels des 28 décembre 1964 et 16 mars 1967, couvrant une superficie de 253 hectares. La convention de concession susdite a fait l'objet de dix avenants successifs. Le dixième avenant l'a notamment transformé en convention publique d'aménagement.

Par arrêté ministériel du 14 septembre 1977, le périmètre en a été réduit à 136 hectares, l'aménagement de la partie restante devant être réalisé sous forme de zone d'aménagement concerté (ZAC). Un arrêté de création a été pris le 18 décembre 1984 et deux arrêtés, l'un approuvant le plan d'aménagement de zone (PAZ), l'autre approuvant le programme des équipements publics de cette ZAC ont été pris le 16 août 1985. Un nouvel arrêté de création a été pris le 4 août 1992, le dossier de réalisation de la ZAC modifiée a été approuvé en date du 8 octobre 1993.

Par un avenant n°10, la Communauté Urbaine de Strasbourg a chargé la S.E.R.S. de poursuivre sa mission d'aménagement et de procéder à l'étude et à la réalisation coordonnées des opérations nécessaires à l'implantation de programmes d'immobilier d'entreprise dans la nouvelle Zone Franche Urbaine de Hautepierre. Ledit avenant envisageait la possibilité d'une participation du concédant au coût de l'opération, sous la forme d'apports en nature. Conformément à l'article L. 300-5 du Code de l'urbanisme et à l'article 3.2 de l'avenant n°10, cette participation doit être précédée d'un avenant précisant ses modalités de mise en œuvre ainsi que sa valorisation dans le bilan de l'opération. Tel est l'objet du présent avenant.

CECI EXPOSÉ, IL A ÉTÉ CONVENU CE QUI SUIT

Article 1 - Participation du concédant - Bilan financier prévisionnel

Le concédant a décidé de participer au coût de l'opération d'aménagement des secteurs constituant la nouvelle Zone Franche Urbaine à Hautepierre, sous la forme d'apports en nature des terrains nécessaires à la réalisation de cette opération, dont la liste est jointe en annexe 1 au présent avenant.

Les terrains appartenant à la Communauté Urbaine de Strasbourg et nécessaires à la réalisation de la Zone Franche Urbaine seront cédés à la S.E.R.S. à l'Euro symbolique, au titre de la participation de la Communauté Urbaine de Strasbourg à l'opération.

Le bilan financier prévisionnel joint en annexe 2 au présent avenant fait apparaître les modalités de mise en œuvre et la valorisation de cette participation.

Article 2 - Dispositions diverses

Toutes les autres clauses et dispositions de la convention d'origine, telle que remaniée par les dix avenants successifs, et non modifiées par le présent avenant, demeurent par ailleurs applicables.

Fait à Strasbourg, le 18 JUIL. 2006 2006

En quatre exemplaires

Pour la Communauté Urbaine de Strasbourg

Robert GROSSMANN

Président

Pour la S.E.R.S.

Gérard LOUX

Directeur Général

	De Vigny	Erasme	Cervantes	Dante	TOTAL
Surface à aménager en are	196,45	69	18,5	32,1	**316**
dont apport Cus juillet 2006	151,4	0	0	20,95	**172**

DEPENSES					
Acquisitions terrains et immeubles	**389 478**	**0**	**0**	**22 417**	**411 895**
Terrains CUS	161 998	0	0	22 417	184 415
Terrains SERS					0
Autres propriétaires	216 000				216 000
Frais de notaire sur acquisitions	6 480				6 480
Frais de géomètre sur acquisitions	5 000				5 000
Etudes générales	**137 187**	**80 341**	**21 798**	**27 594**	**266 920**
Honoraires et études urbaniste	3 750	3 750	3 750	3 750	15 000
Dossier de lôtir	5 490				5 490
Maître d'œuvre - BET 7%	78 445	54 404	8 225	12 880	153 954
CSPS 1%	11 206	7 772	1 175	1 840	21 993
Géomètre	5 000	5 000	3 000	3 000	16 000
Sondages	7 000	7 000	5 000	5 000	24 000
Diagnostic archéo (hors fouilles archéo)	6 876	2 415	648	1 124	11 063
Autres études	19 420				19 420
Travaux voirie et réseaux	**1 120 636**	**777 200**	**117 500**	**184 000**	**2 199 336**
Terassements généraux et voirie	350 000	480 000	40 000	65 000	935 000
Assainissement	250 000	63 000	15 000	35 000	363 000
Eclairage public & GC France Télécom	130 000	87 000	20 000	40 000	277 000
Eau potable	145 000	41 000	30 000	30 000	246 000
Espaces Verts	70 000	75 000	2 500	8 000	155 500
Renforcement + cablâge FT	12 205				12 205
Feux tricolores	55 000				55 000
ES - viabilité électrique	101 431	21 200	4 000	6 000	132 631
Gaz	7 000		6 000		13 000
Divers		10 000			10 000
Frais financiers	**22 413**	**0**	**0**	**0**	
Frais financiers sur emprunts (calculés sur 2 ans)	22 413				22 413
Rémunération société	**53 400**	**30 451**	**5 155**	**7 686**	**96 692**
Rémunération convention 3,5%	53 400	30 451	5 155	7 686	96 692
	0	0	0	0	0
Charges de gestion & autres dépenses	**18 000**	**12 500**	**8 000**	**8 000**	**46 500**
Autres dépenses (assurances, reprographie, cautionnement, ...)	10 000	7 500	5 000	5 000	27 500
Impôts et taxes	8 000	5 000	3 000	3 000	19 000
TOTAL DEPENSES	**1 741 114**	**900 492**	**152 453**	**249 697**	**3 043 756**

RECETTES					
Recettes sur cession	**991 600**	**255 000**	**105 000**	**300 000**	**1 651 600**
Cessions SHON logements privés	352 000				352 000
Cessions SHON autres		255 000	105 000	300 000	660 000
Cessions à l'are pour activités	639 600				639 600
Droits raccordement et redevances					0
Produits de Gestion	**2 500**	**2 000**	**2 000**	**1 500**	**8 000**
Arpentage et honoraires sur ventes	2 500	2 000	2 000	1 500	8 000
Participation de la CUS	**747 014**	**643 492**	**45 453**	**-51 804**	**1 384 156**
Valorisation apport en nature	161 998	0	0	22 417	184 415
Participation financière	585 016	643 492	45 453	-74 220	1 199 741
TOTAL RECETTES	**1 741 114**	**900 492**	**152 453**	**249 697**	**3 043 756**

Avenant n° 11 à la convention publique d'aménagement de l'opération Strasbourg-Hautepierre.

Annexe n° 1

Liste des terrains concernés:

1) pour l'opération « Alfred de Vigny » :

Commune de Strasbourg
Banlieue de Koenigshoffen-Cronenbourg
Section LO n° 97 de 7,34 ares
Section LO n° 127 de 8,75 ares
Section LO n° 236 de 22,63 ares
Section LO n° 248 de 2,56 ares
Section LO n° 249/46 de 0,61 ares
Section LO n° 250/46 de 4,88 ares
Section LO n° 251/47 de 0,25 ares
Section LO n° 252/47 de 2,49 ares
Section LO n° 253/47 de 0,13 ares
Section LO n° 254/48 de 0,27 ares
Section LO n° 255/48 de 1,46 ares
Section LO n° 256/48 de 0,42 ares
Section LO n° 257/48 de 1,66 ares
Section LO n° 258/49 de 0,25 ares
Section LO n° 259/49 de 1,48 ares
Section LO n° 260/49 de 0,60 ares
Section LO n° 261/49 de 1,69 ares
Section LO n° 263/52 de 18,87 ares
Section LO n° 264/52 de 3,75 ares
Section LO n° 265/52 de 3,28 ares
Section LO n° 266/52 de 3,45 ares
Section LO n° 267/52 de 7,15 ares
Section LO n° 270/53 de 5,40 ares
Section LO n° 271/53 de 1,40 ares
Section LO n° 272/53 de 1,82 ares
Section LO n° 273/53 de 1,31 ares
Section LO n° 274/53 de 2,25 ares
Section LO n° 276/54 de 4,72 ares
Section LO n° 277/54 de 1,80 ares
Section LO n° 278/54 de 2,94 ares
Section LO n° 279/54 de 1,45 ares
Section LO n° 280/54 de 2,73 ares
Section LO n° 282/55 de 2,98 ares
Section LO n° 283/55 de 1,85 ares
Section LO n° 284/55 de 3,68 ares
Section LO n° 285/55 de 1,29 ares

Section LO n° 286/55 de 2,75 ares
Section LO n° 288/56 de 0,54 ares
Section LO n° 289/56 de 1,80 ares
Section LO n° 290/56 de 4,04 ares
Section LO n° 291/56 de 1,34 ares
Section LO n° 292/56 de 2,76 ares
Section LO n° 294/57 de 0,52 ares
Section LO n° 295/57 de 4,66 ares
Section LO n° 296/57 de 1,33 ares
Section LO n° 297/57 de 1,84 ares
Section LS n° 678/214 de 0,23 ares

soit une surface totale de 151,40 ares

2) pour l'opération « Dante » :

Commune de Strasbourg
Banlieue de Koenigshoffen-Cronenbourg
Section LP n° 1259 de 6,56 ares
Section LP n° 1260 de 1,91 ares
Section LP n° 1261 de 1,55 ares
Section LP n° 1262 de 0,45 are
Section LP n° 1263 de 1,55 ares
Section LP n° 1264 de 0,45 are
Section LP n° 1265 de 6,57 ares
Section LP n° 1266 de 1,91 ares

soit une surface totale de 20,95 ares

15

Rapport au Conseil de Communauté

n° 11

Zone Franche Urbaine de Hautepierre :
Avenant à la convention publique d'aménagement du 30 décembre 1967 avec la SERS.
Cession de terrains communautaires à la SERS pour les opérations « Alfred de Vigny » et « Dante ».

Par avenant n°10 à la convention publique d'aménagement du 30 décembre 1967 de l'opération Strasbourg Hautepierre, la Communauté Urbaine de Strasbourg a chargé la SERS de poursuivre sa mission d'aménagement et de procéder à l'étude et à la réalisation coordonnées des opérations nécessaires à l'implantation d'immobilier d'entreprises dans la zone franche urbaine de Hautepierre.

L'article 3 de l'avenant n°10 prévoit un apport en nature par la CUS des terrains nécessaires à la réalisation de la zone franche urbaine qui ne seraient pas déjà propriété de la SERS et la signature d'un avenant préalablement au transfert de propriété qui en précise les modalités et la valorisation. Cet avenant actualise la participation de la CUS à l'opération.

Deux des projets de ZFU sont situés sur des emprises constituées de terrains, propriétés de la CUS :

- le secteur dit « Alfred de Vigny » situé en bordure de la route d'Oberhausbergen , incluant la rue Alfred de Vigny désaffectée, ainsi que la rue Marcel Proust et s'étendant entre l'avenue Molière à l'ouest, la voie ferrée à l'est et jusqu'à la ligne de Tram au sud,

- le secteur dit « Dante » situé avenue Dante, au niveau de la station de TRAM du même nom, dans la Maille Brigitte.

Il est ainsi proposé au Conseil de Communauté de délibérer sur deux points :

- L'approbation de l'avenant n°11 à la convention publique d'aménagement, qui actualise la participation maximale de la CUS sur la base d'un bilan financier actualisé.

- Le transfert de la CUS à la SERS des terrains nécessaires à la réalisation des aménagements.

I. avenant à la convention publique d'aménagement du 30 décembre 1967 avec la SERS

Il est proposé d'approuver l'avenant n° 11 à la convention publique d'aménagement joint en annexe qui définit les modalités de l'apport en nature des terrains et la participation maximale de la CUS à l'opération. Dans le cadre du projet de rénovation urbaine, l'ANRU, le Conseil Régional et le Conseil Général seront sollicités afin de faire baisser le montant de cette participation.

La participation de la CUS

Le bilan financier présente un déficit d'environ 1,2 million d'Euros, hors apport en nature des terrains. Le déficit du bilan prévisionnel initial, annexé à la délibération du 19 décembre 2003, était d'environ 1,5 million d'Euros.

Le bilan financier actualisé ne tient plus compte du secteur nord de la maille Catherine, en raison du coût prohibitif des aménagements proposés (environ 1,5 million d'Euros).

Le bilan financier de la SERS porte donc sur quatre secteurs au lieu des cinq initialement prévus. Le bilan prévisionnel initial prévoyait un déficit cumulé sur ces quatre zones d'environ 710 000 €.
Les raisons du différentiel entre les deux bilans sont les suivantes:

- Un bilan initial basé sur des principes d'aménagements et des ratios, alors que le bilan actualisé repose sur des plans d'aménagements plus détaillés.
- Une diminution de la SHON de logements sur la zone Alfred de Vigny au profit de l'activité.
- Le rachat des parkings de l'entreprise Kronenbourg afin de les intégrer à la zone d'activité Alfred de Vigny.

A cette participation budgétaire de 1,2 million d'Euros, il faut ajouter l'apport en nature des terrains appartenant à la CUS et nécessaires à la réalisation des aménagements, tel que le prévoit l'avenant n°10 à la convention de concession (172,35 ares valorisés à 1070 € de l'are - prix bilan usité à Hautepierre entre la CUS et la SERS - pour un montant total de 184.414,50 €).

Les aménagements prévus

Alfred de Vigny.
Il s'agit d'aménager une nouvelle entrée du quartier autour d'un espace public et conçu comme une « accroche » sur Cronenbourg.
Le projet prévoit une surface disponible de 120 ares dont 105 seront réservés à l'activité. Une partie pourra accueillir du logement (potentiel de 1600 m^2 de SHON constructible) dans un programme mixte, afin d'assurer une transition entre les bâtiments de la route d'Oberhausbergen (R+5) et la zone d'activité.

Place Erasme.

Il s'agit de restructurer l'espace public pour marquer l'entrée de la maille face au CHU et de conforter les services et commerces existants. 2 petits bâtiments seront construits offrant 1700 m^2 de surface.

Cervantès.

Le projet vise à conforter et développer l'activité commerciale en la rapprochant de la station de tramway. Un nouveau bâtiment est prévu, offrant environ 600 m^2 de surface commerciale et de bureaux. La maîtrise d'ouvrage sera assurée par la SIBAR, afin que le programme soit cohérent avec son environnement.

Dante.

Le projet a un potentiel de 2.000 m^2 de SHON constructibles pour l'implantation d'activité tertiaire aux abords de la station de tram.

II. cession des terrains communautaires à la SERS dans le cadre des opérations « Alfred de Vigny » et « Dante »

Conformément aux stipulations de l'avenant n°10 à la convention de concession, la CUS doit apporter à l'opération l'ensemble des terrains dont elle est propriétaire.

Au Plan d'Occupation des Sols de Strasbourg, ces parcelles sont toutes classées en zone UB. L'emprise « Alfred de Vigny » représente 151,40 ares dont 43,70 ares d'ancienne voirie qui a été préalablement déclassée. L'emprise « Dante » représente 20,95 ares de terrain non bâti.

Il est proposé de céder ces terrains à l'euro symbolique.

Je vous demande de bien vouloir adopter le projet de délibération suivant :

Le Conseil
sur proposition de la Commission Plénière
Vu l'avis des Services Fiscaux
après en avoir délibéré
approuve

1) les dispositions de l'avenant n°11 à la Convention publique d'aménagement du 30 décembre 1967 avec la SERS ;

2) la cession à la SERS, pour l'opération « Alfred de Vigny », des terrains cadastrés :

Commune de Strasbourg - Banlieue de Koenigshoffen-Cronenbourg
Section LO n° 97 de 7,34 ares
Section LO n° 127 de 8,75 ares
Section LO n° 236 de 22,63 ares
Section LO n° 248 de 2,56 ares
Section LO n° 249/46 de 0,61 ares

Section LO n° 250/46 de 4,88 ares
Section LO n° 251/47 de 0,25 ares
Section LO n° 252/47 de 2,49 ares
Section LO n° 253/47 de 0,13 ares
Section LO n° 254/48 de 0,27 ares
Section LO n° 255/48 de 1,46 ares
Section LO n° 256/48 de 0,42 ares
Section LO n° 257/48 de 1,66 ares
Section LO n° 258/49 de 0,25 ares
Section LO n° 259/49 de 1,48 ares
Section LO n° 260/49 de 0,60 ares
Section LO n° 261/49 de 1,69 ares
Section LO n° 263/52 de 18,87 ares
Section LO n° 264/52 de 3,75 ares
Section LO n° 265/52 de 3,28 ares
Section LO n° 266/52 de 3,45 ares
Section LO n° 267/52 de 7,15 ares
Section LO n° 270/53 de 5,40 ares
Section LO n° 271/53 de 1,40 ares
Section LO n° 272/53 de 1,82 ares
Section LO n° 273/53 de 1,31 ares
Section LO n° 274/53 de 2,25 ares
Section LO n° 276/54 de 4,72 ares
Section LO n° 277/54 de 1,80 ares
Section LO n° 278/54 de 2,94 ares
Section LO n° 279/54 de 1,45 ares
Section LO n° 280/54 de 2,73 ares
Section LO n° 282/55 de 2,98 ares
Section LO n° 283/55 de 1,85 ares
Section LO n° 284/55 de 3,68 ares
Section LO n° 285/55 de 1,29 ares
Section LO n° 286/55 de 2,75 ares
Section LO n° 288/56 de 0,54 ares
Section LO n° 289/56 de 1,80 ares
Section LO n° 290/56 de 4,04 ares
Section LO n° 291/56 de 1,34 ares
Section LO n° 292/56 de 2,76 ares
Section LO n° 294/57 de 0,52 ares
Section LO n° 295/57 de 4,66 ares
Section LO n° 296/57 de 1,33 ares
Section LO n° 297/57 de 1,84 ares
Section LS n° 678/214 de 0,23 ares

soit une surface totale de 151,40 ares
propriété de la Communauté Urbaine de Strasbourg
pour le prix d'un euro symbolique ;

3) la cession à la SERS, pour l'opération « Dante », des terrains cadastrés :

Commune de Strasbourg - Banlieue de Koenigshoffen-Cronenbourg
Section LP n° 1259 de 6,56 ares
Section LP n° 1260 de 1,91 ares
Section LP n° 1261 de 1,55 ares
Section LP n° 1262 de 0,45 are
Section LP n° 1263 de 1,55 ares
Section LP n° 1264 de 0,45 are
Section LP n° 1265 de 6,57 ares
Section LP n° 1266 de 1,91 ares

soit une surface totale de 20,95 ares
propriété de la Communauté Urbaine de Strasbourg
pour le prix d'un euro symbolique

autorise

le Président, ou son représentant, à signer tout document à intervenir concourant à l'exécution des présentes

23

Rapport au Conseil Municipal

(avis L 5211-57)

Zone Franche Urbaine de Hautepierre :
Avenant à la convention publique d'aménagement du 30 décembre 1967 avec la SERS.
Cession de terrains communautaires à la SERS pour les opérations "Alfred de Vigny" et "Dante".

Conformément aux dispositions de l'article L 5211-57 du Code Général des Collectivités Territoriales (article 43 de la loi du 12 juillet 1999), le Conseil est appelé à donner son avis sur les projets de la Communauté Urbaine de Strasbourg sur le territoire de la Ville de Strasbourg.

Par avenant n°10 à la convention publique d'aménagement du 30 décembre 1967 de l'opération Strasbourg Hautepierre, la Communauté Urbaine de Strasbourg a chargé la SERS de poursuivre sa mission d'aménagement et de procéder à l'étude et à la réalisation coordonnées des opérations nécessaires à l'implantation d'immobilier d'entreprises dans la zone franche urbaine de Hautepierre.

L'article 3 de l'avenant n°10 prévoit un apport en nature par la CUS des terrains nécessaires à la réalisation de la zone franche urbaine qui ne seraient pas déjà propriété de la SERS et la signature d'un avenant préalablement au transfert de propriété qui en précise les modalités et la valorisation. Cet avenant actualise la participation de la CUS à l'opération.

Deux des projets de ZFU sont situés sur des emprises constituées de terrains, propriétés de la CUS :

- le secteur dit « Alfred de Vigny » situé en bordure de la route d'Oberhausbergen , incluant la rue Alfred de Vigny désaffectée, ainsi que la rue Marcel Proust et s'étendant entre l'avenue Molière à l'ouest, la voie ferrée à l'est et jusqu'à la ligne de Tram au sud ;

- le secteur dit « Dante » situé avenue Dante, au niveau de la station de TRAM du même nom, dans la Maille Brigitte.

Il est ainsi proposé au Conseil municipal de donner un avis sur les deux points du projet de délibération de la CUS :

- l'approbation de l'avenant n°11 à la convention publique d'aménagement, qui actualise la participation maximale de la CUS sur la base d'un bilan financier actualisé.

- le transfert de la CUS à la SERS des terrains nécessaires à la réalisation des aménagements.

I. Avenant à la convention publique d'aménagement du 30 décembre 1967 avec la SERS.

L'avenant n° 11 à la convention publique d'aménagement, joint en annexe, définit les modalités de l'apport en nature des terrains et la participation maximale de la CUS à l'opération. Dans le cadre du projet de rénovation urbaine, l'ANRU, le Conseil Régional et le Conseil Général seront sollicités afin de faire baisser le montant de cette participation.

La participation de la CUS.

Le bilan financier présente un déficit d'environ 1,2 M€ hors apport en nature des terrains. Le déficit du bilan prévisionnel initial, annexé à la délibération du 19 décembre 2003, était d'environ 1,5 M€.

Le bilan financier actualisé ne tient plus compte du secteur nord de la maille Catherine, en raison du coût prohibitif des aménagements proposés (environ 1,5 M€).

Le bilan financier de la SERS porte donc sur 4 secteurs au lieu des 5 initialement prévus. Le bilan prévisionnel initial prévoyait un déficit cumulé sur ces 4 zones d'environ 710 000 €.

Les raisons du différentiel entre les 2 bilans sont les suivantes :

- Un bilan initial basé sur des principes d'aménagements et des ratios, alors que le bilan actualisé repose sur des plans d'aménagements plus détaillés.

- Une diminution de la SHON de logements sur la zone Alfred de Vigny au profit de l'activité.

- Le rachat des parkings de l'entreprise Kronenbourg afin de les intégrer à la zone d'activité Alfred de Vigny.

A cette participation budgétaire de 1,2 M€, il faut ajouter l'apport en nature des terrains appartenant à la CUS et nécessaires à la réalisation des aménagements, tel que le prévoit l'avenant n°10 à la convention de concession (172,35 ares valorisés à 1 070 € de l'are - prix bilan usité à Hautepierre entre la CUS et la SERS - pour un montant total de 184 414,50 €).

Les aménagements prévus.

Alfred de Vigny.

Il s'agit d'aménager une nouvelle entrée du quartier autour d'un espace public et conçu comme une « accroche » sur Cronenbourg.

Le projet prévoit une surface disponible de 120 ares dont 105 seront réservés à l'activité. Une partie pourra accueillir du logement (potentiel de 1 600 m^2 de SHON constructible) dans un programme mixte, afin d'assurer une transition entre les bâtiments de la route d'Oberhausbergen (R+5) et la zone d'activité.

Place Erasme.

Il s'agit de restructurer l'espace public pour marquer l'entrée de la maille face au CHU et de conforter les services et commerces existants. 2 petits bâtiments seront construits offrant 1700 m^2 de surface.

Cervantès.

Le projet vise à conforter et développer l'activité commerciale en la rapprochant de la station de tramway. Un nouveau bâtiment est prévu, offrant environ 600 m^2 de surface commerciale et de bureaux. La maîtrise d'ouvrage sera assurée par la SIBAR, afin que le programme soit cohérent avec son environnement.

Dante.

Le projet a un potentiel de 2.000 m^2 de SHON constructibles pour l'implantation d'activité tertiaire aux abords de la station de tram.

II. cession des terrains communautaires à la SERS dans le cadre des opérations « Alfred de Vigny » et « Dante »

Conformément aux stipulations de l'avenant n°10 à la convention de concession, la CUS doit apporter à l'opération l'ensemble des terrains dont elle est propriétaire.

Au Plan d'Occupation des Sols de Strasbourg, ces parcelles sont toutes classées en zone UB. L'emprise « Alfred de Vigny » représente 151,40 ares dont 43,70 ares d'ancienne voirie qui a été préalablement déclassée. L'emprise « Dante » représente 20,95 ares de terrain non bâti.

Il est proposé de céder ces terrains à l'euro symbolique.

Je vous demande de bien vouloir adopter le projet de délibération suivant :

Le Conseil
Vu l'article L 5211-57 du Code Général des Collectivités Territoriales
sur proposition de la Commission Plénière
après en avoir délibéré
donne

un avis favorable au projet de la Communauté Urbaine de Strasbourg dans la zone franche urbaine de Hautepierre et notamment sur les points suivants :

I. les dispositions de l'avenant n° 11 à la Convention publique d'aménagement du 30 décembre 1967 avec la SERS.

II. *la cession à la SERS de l'emprise des opérations « Alfred de Vigny » et « Dante » constituées de terrains communautaires, d'une surface respective de 151,40 a et de 20,95 a. Dans le cadre particulier de la convention publique d'aménagement, le bilan financier prévoit une cession des terrains à l'euro symbolique.*

29

Délibération au Conseil de l'Eurométropole de Strasbourg du vendredi 23 novembre 2018

Approbation d'un avenant simplifié à la convention particulière relative aux conditions et modalités de financement de l'association Centre européen à la consommation (CEC) pour 2018.

Créée en 1993, l'association « Centre européen de la consommation » a pour objectif d'informer et de conseiller les consommateurs de part et d'autre du Rhin. Elle intervient également dans le règlement amiable des litiges transfrontaliers de consommation. En 2017, cet organisme a répondu à plus de 71 000 sollicitations et 76 % des litiges traités par le CEC ont été résolues à l'amiable.

Cette association franco-allemande est non seulement le pilier de différentes missions d'intérêt public nationales et européennes, mais elle développe également des actions spécifiques au périmètre transfrontalier du Rhin Supérieur.

Le financement du CEC est encadré par une convention-cadre (2018-2023) et une convention financière annuelle fixant ses conditions et modalités qui arrivera à échéance au 31 décembre 2018.

La contribution de l'Eurométropole de Strasbourg au CEC se monte à 40 000 euros / an. Elle est inchangée depuis 2007. Les autres partenaires institutionnels de cette structure (Région Grand Est ; Land de Bade-Wurtemberg ; collectivités allemandes de l'Ortenau) ayant accepté de réévaluer leurs contributions en 2017, il est proposé d'augmenter la contribution de l'Eurométropole de Strasbourg à 45 000 euros / an.

Afin de rendre cette revalorisation effective dès 2018, un avenant simplifié permettant le versement complémentaire d'une subvention de 5 000 euros au CEC est soumis au Conseil de l'Eurométropole de Strasbourg. L'avenant est dit « simplifié » lorsqu'il ne requiert que l'approbation et la signature des parties directement concernées par la modification.

Je vous demande de bien vouloir adopter le projet de délibération suivant :

le Conseil
vu l'avis de la Commission thématique
sur proposition de la Commission plénière
après en avoir délibéré

approuve

- *le projet d'avenant simplifié à la convention particulière relative aux conditions et modalités de financement de l'association Centre européen de la Consommation (CEC) pour 2018,*
- *le versement d'une subvention complémentaire de 5 000 euros au CEC, au titre de l'année 2018 ;*

décide

d'imputer la dépense de 5 000 € du Pôle coopération transfrontalière sur les crédits ouverts sous la fonction 041, nature 657381, programme 8049, activité AD06C dont le disponible avant le présent conseil est de 5 000 € ;

autorise

le Président à signer l'avenant simplifié à la convention financière 2018.

Adopté le 23 novembre 2018
par le Conseil de l'Eurométropole de Strasbourg

Rendu exécutoire après
transmission au Contrôle de Légalité préfectoral
et affichage au Centre Administratif
Le 26 novembre 2018

Convention particulière relative aux conditions et modalités de financement de l'association Centre Européen de la Consommation (CEC) pour 2018	**Sondervereinbarung über die Finanzierung des Vereins Zentrum für Europäischen Verbraucherschutz e.V. (ZEV) für 2018**
Entre	**Zwischen**
les Partenaires français • la Région Grand Est • l'Eurométropole de Strasbourg	*den Französischen Partnern* • der Region Grand Est • der Eurométropole Straßburg
les Partenaires allemands • le Ministère du Milieu rural et de la Protection des consommateurs du Bade-Wurtemberg • le Ministère de la famille, des femmes, de la jeunesse, de l'intégration et de la protection des consommateurs de la Rhénanie-Palatinat • l'Ortenaukreis • la Ville d'Achern • la Ville de Kehl • la Ville de Lahr • la Ville d'Oberkirch • la Ville d'Offenbourg	*den Deutschen Partnern* • dem Ministerium für Ländlichen Raum und Verbraucherschutz Baden-Württemberg • Ministerium für Familie, Frauen, Jugend, Integration und Verbraucherschutz Rheinland-Pfalz • dem Ortenaukreis • der Stadt Achern • der Stadt Kehl • der Stadt Lahr • der Stadt Oberkirch • der Stadt Offenburg
(dénommés ci-dessous : les partenaires)	(im Folgenden: den Partnern)
d'une part,	**einerseits**
et	**und**
l'association de droit allemand Centre Européen de la Consommation (CEC), enregistrée à Fribourg-en-Brisgau sous le n° 370391, dont le siège est à Kehl, Bahnhofsplatz 3, représentée par la Directrice générale	dem Verein Zentrum für Europäischen Verbraucherschutz e.V. (ZEV), eingetragen im Vereinsregister der Stadt Freiburg im Breisgau unter der Nr. 370391 mit Sitz in Kehl, Bahnhofsplatz 3, vertreten durch den Vorstand
(dénommée ci-dessous : Centre Européen de la Consommation (CEC))	(im Folgenden: Zentrum für Europäischen Verbraucherschutz e.V. (ZEV))
d'autre part.	**andererseits.**
Considérant la convention cadre (2018 - 2023) jointe à la	**In Anbetracht** der Rahmenvereinbarung (2018 - 2023), die der

présente :	vorliegenden Vereinbarung beigefügt ist,
Il est convenu ce qui suit :	**wird folgendes vereinbart:**
Article 1 - Objet	**Artikel 1 - Gegenstand der Vereinbarung**
La présente convention a pour objet de régler les modalités de participation financière de chaque partenaire dans le cadre du programme de travail à mettre en œuvre par le Centre Européen de la Consommation (CEC), pour l'année 2018.	Die vorliegende Vereinbarung regelt die Modalitäten für die finanzielle Beteiligung der Partner an dem vom Zentrum für Europäischen Verbraucherschutz e.V. (ZEV) umzusetzenden Arbeitsprogramm für das Jahr 2018.
Article 2 - Le plan de financement 2018	**Artikel 2 - Finanzplan 2018**
Pour la durée de la présente convention, les partenaires adoptent le budget prévisionnel suivant pour la réalisation des missions définies dans les articles 2 et 3 de la convention-cadre.	Für die Dauer der vorliegenden Vereinbarung nehmen sich die Partner dem folgenden vorläufigen Haushalt zur Verwirklichung der in den Artikeln 2 und 3 der Rahmenvereinbarung definierten Aufgaben an.
• Budget prévisionnel de l'exercice 2018	• Haushaltplan für 2018
Le budget annuel prévisionnel ainsi que les contributions prévisionnelles des différents partenaires au titre de l'exercice 2018 est ventilé dans le tableau figurant en annexe I. Cette annexe est partie intégrante de la présente convention.	Der jährliche Haushaltsplan sowie die vorläufigen Beiträge der verschiedenen Partner für den Abrechnungszeitraum 2018 sind in Anhang I der beigefügten Tabelle aufgeschlüsselt. Letztere ist Bestandteil der vorliegenden Vereinbarung.
Le budget prévisionnel du Centre Européen de la Consommation (CEC) est déterminé sous réserve des décisions et autorisations budgétaires de chaque partenaire.	Der Haushaltsplan des Zentrums für Europäischen Verbraucherschutz e.V. (ZEV) steht unter dem Vorbehalt der Haushaltsentscheidungen, dem Beschluss der kompetenten Gremien und der entsprechenden haushaltsrechtlichen Ermächtigung der Partner.
Les participations des collectivités françaises et des partenaires allemands au titre de l'exercice 2018 seront engagées de manière ferme et définitive dès leur inscription au budget primitif et après vote par les assemblées délibérantes.	Die finanzielle Beteiligung der französischen Gebietskörperschaften und der deutschen Partner für das Haushaltsjahr 2018 wird erst nach deren Festschreibung in den Haushalten und Abstimmung in den jeweiligen beschlussfassenden Gremien rechtlich verbindlich.
L'engagement financier du Ministère du Milieu rural et de la Protection des consommateurs du Bade-Wurtemberg sera pris, par décision spécifique, après réception de la délégation de crédits conformément à la loi de finances et selon la disponibilité des fonds accordés. Le montant du financement est fixé par une convention	Die finanzielle Beteiligung des Ministeriums für Ländlichen Raum und Verbraucherschutz Baden-Württemberg steht unter dem Vorbehalt der Erteilung der haushaltsrechtlichen Ermächtigung durch die Verkündung des entsprechenden Haushaltsgesetzes sowie der Verfügbarkeit der veranschlagten Haushaltsmittel. Die jeweilige Höhe der

bilatérale de financement.	Zuwendung wird durch einen Zuwendungsbescheid festgesetzt.
Par ailleurs, le Centre Européen de la Consommation (CEC) présentera aux partenaires, au plus tard avant le 31 décembre de l'année en cours, le budget annuel de l'année à venir, adopté par le Conseil d'administration de l'association.	Des Weiteren legt das Zentrum für Europäischen Verbraucherschutz e.V. (ZEV) den Partnern bis spätestens zum 31. Dezember des laufenden Kalenderjahres den vom Verwaltungsrat gebilligten Haushaltsplan für das Folgejahr vor.
Toute modification de l'engagement financier de l'un des partenaires ou du budget prévisionnel est à signifier immédiatement par écrit à la Directrice générale du Centre Européen de la Consommation (CEC) qui fera suivre à l'ensemble des partenaires. Dans ce cas, ces derniers s'efforceront de trouver une solution commune.	Jede Änderung des finanziellen Engagements eines Partners oder des vorläufigen Haushaltsplans ist dem Vorstand des Zentrums für Europäischen Verbraucherschutz e.V. (ZEV) unverzüglich schriftlich anzuzeigen, woraufhin dieser die Gesamtheit der Partner in Kenntnis setzen wird. In einem solchen Fall arbeiten die Letzteren gemeinsam auf eine einvernehmliche Lösung hin.
Conformément à l'article 8 de la Convention cadre, le retrait d'un partenaire n'est possible qu'au terme de la convention financière en cours. Le retrait fera l'objet d'un avenant communiqué à l'ensemble des partenaires signataires.	Entsprechend Artikel 8 der Rahmenvereinbarung ist der Austritt eines Finanzpartners nur zum Ende der laufenden Finanzvereinbarung möglich. Jeder Austritt bedarf einer Änderungsvereinbarung, die an alle unterzeichnenden Partner übermittelt wird.
Article 3 - Modalités de contrôle	**Artikel 3 - Kontrollmodalitäten**
Le Centre Européen de la Consommation (CEC) mandate un Commissaire aux comptes chargé de produire un rapport financier pour chaque année écoulée et de certifier la régularité et la sincérité de ses comptes incluant l'examen du bilan et des comptes.	Das Zentrum für Europäischen Verbraucherschutz e.V. (ZEV) beauftragt einen Rechnungsprüfer, der für jedes abgelaufene Jahr einen Finanzbericht erstellt, die Ordnungsmäßigkeit und Vollständigkeit der Haushaltsführung mit Prüfungshandlungen bestätigt.
Le rapport financier, comprenant le compte de résultat, doit être adopté par le Conseil d'administration. Il est transmis, à l'ensemble des partenaires, au plus tard à la fin du premier trimestre de l'exercice suivant. Le rapport d'activité est transmis au plus tard le 30 juin de l'exercice suivant.	Der Jahresabschlussbericht einschließlich der Gewinn- und Verlustrechnung ist vom Verwaltungsrat zu genehmigen und spätestens zum Ende des ersten Quartals des Folgejahres allen Partnern vorzulegen. Der Tätigkeitsbericht wird bis spätestens 30. Juni des Folgejahres vorgelegt.
Tout partenaire de la structure peut effectuer un contrôle financier de l'association. Cependant, ce contrôle devra être effectué sur pièces et sur place.	Jeder Partner der Einrichtung kann eine Finanzprüfung des Vereins vornehmen. Diese Prüfung ist vor Ort unter Einsicht der Unterlagen durchzuführen.
Le Centre Européen de la Consommation (CEC) remet aux partenaires allemands un rapport financier attestant l'utilisation des subventions,	Das Zentrum für Europäischen Verbraucherschutz e.V. (ZEV) legt den deutschen Partnern einen Finanzbericht vor, der den Nachweis über die zweckentsprechende Mittelverwendung (Ver-

conformément aux directives budgétaires des Länder participants. Ce document est complété par la déclaration attestant la conformité de l'usage des fonds et du principe de gestion économe selon les directives budgétaires des Länder, est à remettre aux Ministères régionaux, au plus tard, six mois après la fin de l'exercice.	wendungsnachweis) in Übereinstimmung mit den haushaltsrechtlichen Vorschriften der teilnehmenden Länder liefert. Der Verwendungsnachweis, wird durch eine Erklärung vervollständigt, die besagt, dass die haushaltsrechtlichen Vorgaben der Länder beachtet wurden und dass wirtschaftlich und sparsam verfahren wurde, und ist bis spätestens sechs Monate nach Ablauf des Kalenderjahres den Landesministerien vorzulegen.
Le contrôle est effectué pour les partenaires allemands par le Ministère du Milieu rural et de la Protection des consommateurs du Bade-Wurtemberg. Les résultats seront transmis à l'ensemble des partenaires.	Die Prüfung des Verwendungsnachweises wird für die deutschen Partner vom Ministerium für Ländlichen Raum und Verbraucherschutz Baden-Württemberg durchgeführt. Der Vermerk über die Prüfung wird allen Partnern zugesandt.
Le risque financier est assumé par le Centre Européen de la Consommation (CEC).	Das finanzielle Risiko trägt das Zentrum für Europäischen Verbraucherschutz e.V. (ZEV).
Article 4 - Obligation d'information	**Artikel 4 - Informationspflichten**
Conformément à l'article 8 de la Convention cadre, l'adhésion à la présente convention est ouverte à tout partenaire souhaitant soutenir financièrement les missions transfrontalières de l'association. Toute adhésion fera l'objet d'un avenant communiqué à l'ensemble des partenaires signataires.	Entsprechend Artikel 8 der Rahmenvereinbarung steht der Beitritt zur vorliegenden Vereinbarung weiteren Fördergebern offen, welche die grenzüberschreitenden Aufgaben des Vereins finanziell unterstützen möchten. Jeder Beitritt bedarf einer Änderungsvereinbarung, die an alle unterzeichnenden Partner übermittelt wird.
En accord avec ses partenaires, le Centre Européen de la Consommation (CEC) s'efforcera de - trouver de nouvelles sources de financement (par ex: nouveaux cofinanceurs, financement de projets spécifiques...), - développer des effets de synergie par le biais d'une coopération avec les autres structures transfrontalières ou européennes.	Im Einvernehmen mit den Partnern strebt das Zentrum für Europäischen Verbraucherschutz e.V. (ZEV) an, - weitere Finanzierungsquellen zu finden (z.B., neue Finanzpartner, die Einwerbung von Projektmitteln ...), - durch Zusammenarbeit mit den anderen grenzüberschreitend oder europäisch tätigen Einrichtungen Synergieeffekte zu erzielen.
Le Centre Européen de la Consommation (CEC) informera le Comité de suivi de ses initiatives et des résultats obtenus dans le cadre de la mise en œuvre de ces deux objectifs.	Das Zentrum für Europäischen Verbraucherschutz e.V. (ZEV) berichtet dem Begleitausschuss über seine Initiativen und Erfolge bei der Umsetzung dieser beiden Ziele.
Préalablement à tout engagement, le Centre Européen de la Consommation (CEC) informera, par écrit, les partenaires de toute initiative visant à modifier les ressources de la structure	Das Zentrum für Europäischen Verbraucherschutz e.V (ZEV) informiert seine Partner vor Eingehen einer jeden Verpflichtung schriftlich über Bemühungen, die auf eine Veränderung der Finanzie-

juridique	rung der Trägerstruktur abzielen.
Article 5 – Modalités de versement	**Artikel 5 - Auszahlungsmodalitäten**
Si les recettes réelles sont supérieures aux prévisions budgétaires, les dépenses peuvent être proportionnellement augmentées. Les postes de dépenses peuvent se compenser et être répartis différemment par rapport au budget prévisionnel	Soweit die tatsächlichen Einnahmen höher ausfallen, können sich auch die Ausgabensätze proportional erhöhen. Die Ausgabensätze sind gegenseitig deckungsfähig.
Dans le cas où la totalité de la somme versée par les partenaires n'aurait pas été utilisée au terme de la période d'exécution de la présente convention financière, l'excédent fera l'objet d'un report à nouveau qui sera voté par l'Assemblée générale.	Sollten die von den Kofinanzierern gezahlten Beträge am Ende der Laufzeit dieser Finanzierungsvereinbarung nicht verbraucht worden sein, so wird der Überschuss auf neue Rechnung vorgetragen, der von der Mitgliederversammlung genehmigt wird.
Les contributions financières sont versées sur la base de la présente convention, selon les modalités suivantes :	Die Beiträge werden auf der Grundlage der vorliegenden Vereinbarung und nach folgenden Modalitäten ausbezahlt:
• <u>Région Grand Est</u> La subvention régionale sera versée sur présentation d'une demande de versement, du programme de travail et du procès-verbal de l'assemblée-générale de l'année précédente. L'association transmettra le rapport d'activité et le rapport financier de l'année précédente au plus tard pour le 30 juin. S'il apparaît que l'objet de la subvention n'a pas été respecté, la Région en demandera le remboursement.	• <u>Region Grand Est</u> Die regionale Zuwendung wird auf Vorlage einer Mittelanforderung, des Arbeitsprogramms und des Protokolls der Mitgliederversammlung des Vorjahres ausbezahlt. Der Verein übermittelt den Jahresbericht und Finanzbericht bis spätestens zum 30. Juni. Falls es sich herausstellt, dass der Zuwendungszweck nicht eingehalten wurde, wird die Region eine Rückerstattung verlangen.
• <u>Eurométropole de Strasbourg</u> : Un acompte de 50% du montant de la subvention annuelle sera versé en début d'année sur présentation d'une demande de versement signée par le représentant légal de l'association, d'un prévisionnel des activités et du procès-verbal de la dernière assemblée générale de l'association. Le solde, soit 50% du montant de la subvention annuelle, sera versé sur présentation d'une demande de versement signée par le représentant légal de l'association, du rapport d'activité de l'année précédente et du rapport financier de l'année précédente visé par le commissaire aux comptes Le prévisionnel des activités et le rapport d'activité devront faire apparaître les objectifs et réa-	• <u>Eurométropole Straßburg:</u> Eine Anzahlung in Höhe von 50% des jährlichen Zuschusses wird zu Beginn des laufenden Jahres auf Vorlage einer vom gesetzlichen Vertreter des Vereins unterzeichneten Auszahlungsanforderung, eines vorläufigen Arbeitsprogramms und des Protokolls der letzten Mitgliederversammlung des Vereins ausbezahlt. Der Rest, also weitere 50% des jährlichen Zuschusses, wird auf Vorlage einer vom gesetzlichen Vertreter des Vereins unterzeichneten Auszahlungsanforderung, des Jahresberichtes für das Vorjahr und des vom Rechnungsprüfer für den vergangenen Abrechnungszeitraum erstellten Finanzberichts ausbezahlt. Das vorläufige Arbeitsprogramm und der Jahresbericht

lisations.

müssen die Ziele und deren Umsetzung aufweisen.

- Ortenaukreis
  au 31 mars de l'année en cours, sur la base d'une demande écrite

- Ortenaukreis
  zum 31. März des laufenden Jahres auf der Basis einer schriftlichen Anforderung

- Ville d'Achern
  au 31 mars de l'année en cours, sur la base d'une demande écrite

- Stadt Achern
  zum 31. März des laufenden Jahres auf der Basis einer schriftlichen Anforderung

- Ville de Kehl : mensuellement

- Stadt Kehl: monatlich

- Ville de Lahr
  au 31 mars de l'année en cours, sur la base d'une demande écrite

- Stadt Lahr
  zum 31. März des laufenden Jahres auf der Basis einer schriftlichen Anforderung

- Ville d'Offenbourg
  au 31 mars de l'année en cours, sur la base d'une demande écrite

- Stadt Offenburg
  zum 31. März des laufenden Jahres auf der Basis einer schriftlichen Anforderung

- Ville d'Oberkirch
  au 31 mars de l'année en cours, sur la base d'une demande écrite

- Stadt Oberkirch
  zum 31. März des laufenden Jahres auf der Basis einer schriftlichen Anforderung

- Ministère du Milieu rural et de la Protection des consommateurs du Bade-Wurtemberg
  25% au 15 janvier de l'année en cours
  25% au 15 mars de l'année en cours
  25% au 15 juillet de l'année en cours
  25% au 15 octobre de l'année en cours,
  Sur la base d'une demande écrite.

- Ministerium für Ländlichen Raum und Verbraucherschutz Baden-Württemberg
  25% zum 15. Januar
  25% zum 15. April
  25% zum 15. Juli
  25% zum 15. Oktober
  des jeweils laufenden Jahres auf der Basis einer schriftlichen Anforderung.

Les fonds sont dédiés exclusivement au financement des dépenses de fonctionnement du CEC pour la mise en œuvre des objectifs et des missions. Les fonds ne peuvent être dépensés que pendant la période du 1er janvier au 31 décembre de l'exercice en cour. Les fonds non utilisés jusqu'au 31 décembre de l'exercice courant sont à rembourser immédiatement et sans demande à la Landesoberkasse Stuttgart.

Die Mittel sind zweckgebunden und dienen ausschließlich der institutionellen Förderung des ZEV und der damit verbundenen Ziele und Aufgaben. Ausgaben aus den bewilligten Mitteln dürfen nur vom 01.01.-31.12. des jeweils laufenden Jahres getätigt werden. Bis zum 31. Dezember des jeweils laufenden Jahres nicht verbrauchte Mittel sind unverzüglich und unaufgefordert an die Landesoberkasse Stuttgart zu überweisen.

Les modalités du contrat de financement annuel restent applicables.

Im Übrigen gelten die Modalitäten des jährlichen Bewilligungsbescheides.

- Ministère de la famille, des femmes, de la jeunesse, de l'intégration et de la protection des consommateurs de la Rhénanie-Palatinat

- Ministerium für Familie, Frauen, Jugend, Integration und Verbraucherschutz Rheinland-Pfalz

Le versement de la subvention du Ministère se fera au 1er avril de l'année d'exercice sur demande écrite. Les fonds sont dédiés exclusivement au financement du CEC pour la mise en œuvre des objectifs et des missions contenues dans la convention cadre.	Zuwendungen des Ministeriums für Familie, Frauen, Jugend, Integration und Verbraucherschutz werden zum 1. April des laufenden Jahres auf der Basis einer schriftlichen Anforderung geleistet. Die Mittel sind zweckgebunden und dienen ausschließlich der Förderung des ZEV e.V. und dessen in der Rahmenvereinbarung beschriebenen Ziele und Aufgaben.
Le versement des contributions sera établi à l'ordre de l'association « Centre Européen de la Consommation (CEC) » sur le compte suivant :	Die Beiträge werden auf das Konto des Zentrums für Europäischen Verbraucherschutz e.V. (ZEV) überwiesen:
CCM Strasbourg Stockfeld IBAN FR76 1027 8010 9000 0337 7744 584 BIC CMCIFR2A	Sparkasse Hanauerland IBAN DE 57 664 518 62 0000 057689 BIC SOLADES 1 KEL

Avenant simplifié à la convention particulière relative aux conditions et modalités de financement de l'association Centre européen de la consommation (CEC) pour 2018

Entre
L'association de droit allemand Centre Européen de la Consommation (CEC), enregistrée à Kehl sous le n°391, dont le siège est à Kehl, Bahnhofsplatz 3, représentée par sa Directrice Générale, Mme Martine MERIGEAU

d'une part,

Et

L'Eurométropole de Strasbourg, représentée par son Président, M. Robert HERRMANN, dûment habilité en vertu de la délibération du Conseil de l'Eurométropole du 23 novembre 2018

d'autre part,

Vu la Convention-cadre de l'association Centre européen de la consommation pour la période 2018-2023, et notamment son article 7,

Vu la Convention particulière relative aux conditions et modalités de financement de l'association Centre européen de la consommation (CEC) pour 2018, et notamment ses articles 2 et 5 et son annexe 1,

Vu la délibération du Conseil de l'Eurométropole de Strasbourg du 22 décembre 2017 approuvant la convention-cadre 2018-2023 et la convention financière 2018,

IL EST CONVENU CE QUI SUIT :

ARTICLE 1 : Object du présent avenant

Le présent avenant a pour objet de réévaluer la contribution de l'Eurométropole de Strasbourg, au Centre européen de la consommation, au titre de l'année 2018 en versant une contribution complémentaire de 5 000 €, et d'adapter en ce sens la convention particulière relative aux conditions et modalités de financement de l'association.

ARTICLE 2 : Montant de la contribution

L'article 2 de la convention particulière relative aux conditions et modalités de financement de l'association Centre européen de la consommation reste inchangé.
L'annexe 1 visée à l'article 2 de cette convention (plan de financement 2018) est modifiée et remplacée comme suit :

Partenaires financiers	Recettes prévisionnelles
Ministère Bade Wurtemberg MLR	110 000 €
Ortenaukreis	4 500 €
Kehl	10 500 €
Offenbourg	2 700 €
Achern	1 400 €

Lahr	1 400 €
Oberkirch	1 200 €
Eurométropole Strasbourg	**45 000 €**
Région Grand Est	30 000 €
Ressources propres	11 000 €
FINANCEMENT TOTAL	217 700 €

ARTICLE 3 : Versement de la contribution

A l'article 5 de la convention particulière « Modalités de versement », l'alinéa intitulé « Eurométropole de Strasbourg » est modifié et remplacé comme suit :

- Un acompte de 20 000 € sera versé en début d'année sur présentation d'une demande de versement signée par le représentant légal de l'association, d'un prévisionnel des activités et du procès-verbal de la dernière assemblée générale de l'association.
- Un second versement de 20 000 € interviendra sur présentation d'une demande de versement signée par le représentant légal de l'association, du rapport d'activité de l'année précédente, du rapport financier de l'année précédente visé par le commissaire aux comptes.
- Le solde de 5 000 € sera versé au mois de décembre 2018.

ARTICLE 4 : Date d'effet de l'avenant

Le présent avenant prend effet après signature des deux parties.

ARTICLE 6 : Autres dispositions de la convention initiale

L'ensemble des autres dispositions de la convention initiale demeurent inchangées.

Fait en deux exemplaires originaux,

A Strasbourg, le

Pour l'Eurométropole de Strasbourg,	Pour le Centre européen de la consommation,
Le Président	La Directrice
Robert HERRMANN	Martine MERIGEAU

30

Délibération au Conseil de l'Eurométropole de Strasbourg du vendredi 23 novembre 2018

Avenant n°9 à la convention de délégation de service public pour l'exploitation de l'usine d'incinération des ordures ménagères de Strasbourg et des équipements de valorisation énergétique et matière des déchets qui la constituent.

L'Eurométropole de Strasbourg a conclu avec le groupe SECHE Environnement un contrat de Délégation de service public (DSP) pour l'exploitation de l'Usine d'incinération des ordures ménagères (UIOM). Ce contrat, délibéré en décembre 2009, a pris effet le 6 juillet 2010, pour une durée de 20 ans, avec la création d'une société dédiée, Sénerval.

Si les premiers avenants (n° 1 à n° 3) concernaient principalement le développement de la valorisation énergétique et la prise en compte d'éléments règlementaires nouveaux, les suivants ont traité de la problématique amiante et des travaux de désamiantage nécessaires à la reprise normale d'activité.
Ainsi les avenants n° 4 à n° 5 ont organisé la co-activité (incinération sur certains fours pendant le désamiantage des autres lignes) sur la base des repérages amiante connus jusqu'alors.
L'avenant n° 6 a décidé l'arrêt de la co-activité trop complexe à mettre en œuvre sur la base du constat de l'ampleur de la problématique amiante (façades, poussières), et a arrêté le principe de suspension de l'activité d'incinération pour réaliser les travaux nécessaires.
L'avenant n° 7 a traduit contractuellement les principes de la suspension de l'activité de l'installation pour travaux, la définition des travaux complémentaires ainsi que les conditions de collaboration des deux parties.
L'avenant n° 8 adopté le 28 avril 2017, permettait quant à lui, la mise en œuvre opérationnelle des orientations de l'avenant précédent en validant des modalités de paiement, de réception des travaux et des modalités de travail entre le délégant et le délégataire pour optimiser le chantier (coûts et délais).
Par la présente délibération, le conseil est appelé à approuver un avenant n° 9 dont le contenu est le suivant:

- solde des dépenses présentées antérieurement sous forme de montants prévisionnels pour les phases 1 et 2 (désamiantage sous maîtrise d'ouvrage Sénerval puis désamiantage sous maîtrise d'ouvrage Eurométropole de Strasbourg) dans l'avenant n° 7,
- impacts sur les travaux de reconstruction liés notamment au niveau de curage lors de la phase 2,

- présentation du déroulé de la phase 3 (reconstruction et redémarrage) et des charges spécifiques de fonctionnement induites liées aux phases d'essais et de redémarrage pour chacune des lignes.

I. Point d'avancement des travaux

a. Désamiantage et résultats (jusqu'à fin mai 2018)

Les travaux étaient constitués de 3 phases, dont le calendrier était le suivant:
- Jusqu'à fin avril 2017 : 1ère phase à la charge du délégataire pour le désamiantage des chaudières et éléments de process complété de la sécurisation du four de la ligne 4 dont l'arrêt était intégré dans la DSP actuelle.
- De mai 2017 à début juin 2018 : 2ème phase à la charge du délégant pour le retrait de matériaux amiantés, dont certaines façades, et le dépoussiérage du hall fours-chaudières comprenant la dépose des câbles électriques transitant dans le hall puis la reconstruction des façades.
- De juin 2018 à février 2019 : 3ème phase qui voit les deux parties intervenir conjointement sur le site pour finaliser la reconstruction et procéder à la mise en service.

Au cours de l'avancement du chantier, il est apparu que le curage initialement envisagé devait être complété. Ainsi, des ouvrages complémentaires ont dû être retirés car non décontaminables tels que moteurs, vannes, pompes, armoires électriques et armoires process.
De la même manière, le programme d'intervention sur les calorifuges a été complété passant d'un simple dépoussiérage à une dépose complète.

Grace à cette approche volontariste de l'Eurométropole de Strasbourg concernant la sécurité, le programme de travaux finalement réalisé a abouti à un excellent résultat qualitatif. L'ensemble des mesures de qualité d'air effectuées sur 13 échantillons au terme des travaux (4 mai 2018) a conduit à un résultat de 0 fibre comptée et une concentration < 0,9 fibre par litre (limite analytique), là où la valeur limite du code de la santé publique est de 5 fibres par litre.
Par ailleurs, le retrait des équipements strictement non décontaminables permet de prévenir un risque de réempoussièrement au moment de la remise en service de l'usine. Aussi, les mesures prises ont-elles contribué à atteindre les objectifs visés, mais également à garantir la sécurité des salariés dans le cadre de l'exploitation normale après la remise en service.
La libération du hall fours chaudières est intervenue le 16 avril 2018 et la société Sénerval a fait réaliser des travaux d'entretien des briques réfractaires dans les fours 1, 2 et 3 en avril / mai.

b. Phase de reconstruction (à compter de juin 2018)

La 3ème phase a débuté au mois de juin avec la reconstruction des chaudières par Sénerval, dont l'achèvement est prévu en janvier 2019.

Le programme des travaux réalisé pendant la 2ème phase ainsi que les impacts liés à l'intervention des entreprises, les études concernant les quantités à réaliser, la définition de quelques nouveaux éléments programmatiques et l'augmentation notoire de la complexité technique, conduisent à redéfinir le périmètre des travaux nécessaires à la bonne exécution de cette 3ème phase, étant précisé que ceux relatifs au process industriel restent confiés à Sénerval.
Ainsi, le périmètre des travaux sous maîtrise d'ouvrage de l'Eurométropole de Strasbourg connaît des évolutions importantes, particulièrement sur les aspects liés aux travaux électriques et de calorifuges. Les nouveaux besoins programmatiques se limitent quant à eux, au remplacement du monte-charge situé dans le hall fours-chaudières et au remplacement de portes coupe-feu.

Les travaux de l'Eurométropole de Strasbourg ont démarré le 17 septembre 2018 et la date d'achèvement est fixée à mi-février 2019.

Le programme des travaux confiés à Sénerval et sous sa maîtrise d'ouvrage, doit quant à lui être complété avec des équipements de process industriel visant à assurer la remise en service de l'usine tels que :
- Renouvellement complet des moteurs et des ventilateurs, renouvellement partiel des vannes et pompes,
- Reconditionnement des ensembles process appelés « packages »,
- Renouvellement complet de l'instrumentation.

Ces travaux complémentaires ont été rendus nécessaires du fait de l'extension du curage lors de l'exécution du programme de la phase 2.

Les travaux de Sénerval ont démarré le 18 juin 2018 et la date d'achèvement est fixée à mi-mars 2019.

II. Planning prévisionnel de redémarrage

Le programme initial prévoyait une remise en service des lignes au 1er février 2019.

Les travaux complémentaires nécessaires au redémarrage se poursuivront jusqu'à mi-mars 2019 entrainant ainsi un décalage des tests préalables à la remise en service de quelques semaines.

En effet, préalablement à la reprise du fonctionnement nominal des lignes, des phases d'essais sont à mettre en œuvre :
- Des essais à froid qui permettent de tester les éléments mécaniques et hydrauliques,
- Des essais à chaud qui permettent de tester les brûleurs et le fonctionnement des chaudières,
- Des essais en charge qui permettent de tester l'ensemble du process avec intégration de déchets et incinération.

Les essais à froid seront conduits de mi-février 2019 à fin avril 2019 et les essais à chaud de début avril 2019 à fin juin 2019.

Parallèlement des travaux non impactants pour le redémarrage se poursuivront jusqu'à fin avril 2019, travaux sous maitrise d'ouvrage Eurométropole de Strasbourg et notamment la reconstruction des façades et les travaux de remise en état des locaux administratifs.

Ainsi la remise en service définitive de la première ligne est prévue pour fin avril, mi-mai pour la seconde et fin juin 2019 pour la dernière ligne. Le volume des déchets détournés s'abaissera progressivement à compter de début mai.

Du fait de ces différentes étapes et de leurs conséquences financières notamment, la phase 3 est composée de 3 périodes dont les dates, pour les 2 dernières périodes, sont variables en fonction des lignes :
- Phase « Travaux » : de juin 2018 jusqu'aux essais à froid (mi-février)
- Phase « Essais à froid et à chaud » : de mi-février jusqu'aux derniers essais à chaud prévus fin juin 2019 intégrant un échelonnement des essais selon les lignes
- Phase « Essais en charge » : de la fin des essais à chaud jusqu'à fin juin 2019 intégrant un échelonnement du passage en charge selon les lignes.

Le fonctionnement à 2 lignes permettant l'incinération des apports de l'Eurométropole de Strasbourg, les détournements, pour ce qui la concerne, doivent prendre fin à la fin du mois de mai 2019.

III. Adoption de l'avenant n°9 au contrat de délégation de service public de l'UIOM

Dispositions de l'avenant

a. Enjeux techniques

Les évolutions décrites ci-après engendrent des modifications financières dont le détail figure dans les tableaux des pages 6 et 7, qui présentent, pour l'ensemble des charges de fonctionnement et d'investissement :
- la régularisation des dépenses des phases 1 et 2 achevées,
- les dépenses prévisionnelles pour la phase 3.

- Nécessité de compléter le programme de travaux

L'avancement du chantier a permis de déterminer de nécessaires évolutions du programme de travaux pour une reprise de l'activité dans un espace hors champ amiante d'une part mais également pour garantir les conditions optimales de reprise de l'activité d'incinération après 2,5 années de suspension.
La charge financière de ces travaux complémentaires revient à l'Eurométropole de Strasbourg mais la maîtrise d'ouvrage est scindée entre les deux parties. Les travaux complémentaires impactent à la fois le calendrier de redémarrage et l'enveloppe financière dévolue aux travaux.

- Conséquences des évolutions de l'opération

- Charges courantes de fonctionnement

L'indemnisation des charges courantes se poursuivra pendant les phases d'essais avec un ajustement sur les postes « Impôts et taxes » 2016 et 2017 notamment liée à l'augmentation du montant de la taxe foncière pendant la période d'indemnisation de Sénerval, « Assurances » liée à la reprise progressive de l'incinération et sur le poste masse salariale.

- Masse salariale

Les dépenses liées à la masse salariale sur les phases 1 et 2 doivent être ajustées à la hausse. La phase de reconstruction quant à elle, ainsi que la phase préalable à la remise en service des lignes (phase 3) va entraîner une augmentation de l'activité, donc un abaissement du temps d'activité partielle et par conséquent un soutien financier moindre de la part de l'Etat. La période pendant laquelle le délégataire ne reçoit encore aucune recette fait l'objet d'une indemnisation complémentaire à due proportion de la part du délégant, conformément aux stipulations de l'avenant n° 7. Il sera toutefois fait observer que le montant de ces indemnisations viendra en déduction de la redevance versée par l'Eurométropole de Strasbourg à partir de la fin de la période de suspension.

- Charges spécifiques et non courantes de fonctionnement

Des régularisations basées sur les charges réellement supportées par le délégataire sont intégrées à l'avenant 9. Ainsi, sur un certain nombre de charges des phases 1 et 2, la régularisation est en faveur de l'Eurométropole de Strasbourg.
En revanche, des charges supplémentaires sont à intégrer du fait des essais et du redémarrage progressif des lignes entre février et juin 2019.
Les charges visées concernent particulièrement l'énergie (électricité et gaz), l'assainissement, les charges liées au process d'incinération en lui-même et au traitement des mâchefers mais également les dépenses liées à la prolongation de la préservation des réseaux (charges de cocooning/décocooning).

- Hall de transfert et impact traitement des mâchefers

Le hall de transfert des déchets, construit sur la plate-forme mâchefers sera maintenu jusqu'à la fin des détournements puis sera déconstruit et la plate-forme mâchefers remise en état pour permettre à nouveau la réception des mâchefers issus de l'incinération. Une période transitoire de traitement externe des mâchefers est prise en compte, période depuis le démarrage de la production de mâchefers (avril 2019) jusqu'à la remise en service de la plate-forme (fin 3ème trimestre 2019).

- Production et consommation d'énergie

La reprise de la production d'énergie sera progressive et démarrera par l'alimentation du réseau de chaleur après redémarrage de la première ligne (fin avril 2019); suivra le réseau vapeur dès le démarrage de la seconde ligne (mi-mai 2019). Les recettes perçues avant la remise en service complète des installations viendront minorer les sommes dues au délégataire.
En revanche, la production d'électricité ne sera possible qu'à compter du fonctionnement nominal des trois lignes et la consommation de gaz sera supérieure à celle d'un fonctionnement nominal pendant la période des tests. Ainsi, les consommations d'énergie du 1er semestre 2019 seront plus importantes et à intégrer dans le montant à indemniser.

- Détournements

Les détournements se poursuivront sur le 1er semestre 2019 de la même manière qu'ils se déroulent depuis septembre 2016. Le volume des détournements ainsi que leur charge financière s'abaissera au fur et à mesure du redémarrage des lignes avec une fin des détournements estimés à fin Mai 2019 pour les déchets de l'Eurométropole de Strasbourg.

- Besoin en fonds de roulement (BFR) de Sénerval pour assurer le Gros Entretien Renouvellement (GER)

La DSP prévoit bien la prise en charge du GER par l'exploitant, et des travaux conséquents de GER doivent être réalisés avant remise en service. Toutefois, seule la reprise de l'activité permettra à Sénerval de percevoir les recettes nécessaires au financement de ces dépenses. Aussi, l'Eurométropole de Strasbourg prend en charge le coût du financement de ces dépenses sur 20 mois, temps nécessaire à la reconstitution de la provision dévolue au GER.

b. Enjeux financiers

- **Cadre contractuel**
  - Dépenses de fonctionnement

- Régularisation des dépenses pour les phases 1 et 2 qui sont achevées

L'avenant n° 7 prévoyait des dépenses sous forme de montants prévisionnels. Les phases 1 et 2 étant maintenant achevées, les régularisations financières sont à effectuer.
Selon les postes, les régularisations représentent des montants dus par Sénerval à l'Eurométropole de Strasbourg ou des dépenses supplémentaires pour l'Eurométropole de Strasbourg.
Les avoirs sont principalement liés à des dépenses moins importantes sur le traitement des eaux, la consommation d'électricité et le traitement des mâchefers évacués en phase 1.
Les dépenses supplémentaires concernent la préservation des équipements, les assurances, les impôts et la masse salariale.

- Dépenses supplémentaires liées à l'évolution du calendrier de reprise

Le décalage de la reprise, les phases d'essais et l'échelonnement du redémarrage des lignes entraînent une augmentation des dépenses sur la dernière phase des travaux.
Ces charges sont essentiellement liées :
- à la consommation d'énergie gaz et électricité sachant que l'usine ne pourra pas encore s'autoalimenter en l'électricité avant la reprise en fonctionnement nominal des 3 lignes,
- à l'assainissement,
- aux intrants liés au process et au traitement des mâchefers qui ne pourront pas être traités sur la plate-forme prévue à cet effet dans l'attente de sa remise en état,
- à la poursuite des opérations de préservation des réseaux,
- à l'arrêt progressif de l'activité partielle et donc des soutiens financiers de l'Etat,
- à l'évolution des postes impôts et assurances,
- au coût de financement des dépenses de GER.

- Dépenses d'investissement

Ces dépenses sont liées à l'évolution du programme de travaux.
Il est rappelé que le montant de certains travaux qui seront réalisés en phase 3 est aujourd'hui en cours de finalisation, et est donc approché au plus juste dans le cadre de l'avenant 9. Il devra ainsi faire l'objet d'une régularisation à l'avenant n° 10.

- **Eléments financiers**

La synthèse financière présentée ci-après résulte des éléments techniques figurant dans le paragraphe III.a de la présente délibération.

Pour information la durée pour chacune des phases tel que précisé dans l'avenant n° 7 est la suivante :

Phase 1 – désamiantage à la charge de Sénerval (septembre 2016 à fin juillet 2017) : 11 mois.
Phase 2 – désamiantage à la charge de l'Eurométropole de Strasbourg (août 2017 à fin mai 2018) : 10 mois.
Phase 3 – reconstruction et remise en service (juin 2018 à fin juin 2019) : 13 mois.

- Dépense de fonctionnement

Régularisation des dépenses des phases 1 et 2 aujourd'hui achevées (fin au 31 mai 2018) :

Phases 1 + 2 (21 mois)	Montants K€HT
Charges spécifiques	-913
Charges non courantes	-12
Préservation (Cocooning)	450
Assurances	212
Impôts	80
Masse salariale	111
Total	-72

Les dépenses globales de fonctionnement sont quasiment à l'équilibre avec un montant en faveur de l'Eurométropole de Strasbourg de 72 000€.

Montants prévisionnels des dépenses de la phase 3 aujourd'hui en cours (du 1er juin 2018 au 30 juin 2019) à financer en complément de ceux figurant à l'avenant 7:

Phase 3 (13 mois)	K€HT
Charges spécifiques phase « travaux »	-280
Charges spécifiques phases « essais à froid et à chaud » et « essais en charge »	1 757
Charges non courantes	60
Cocooning	124
Assurances (de déc. 2018 à juin 2019)	110
Masse salariale	226
Surcoûts mâchefers (1er juillet au 30 septembre)	702

BFR GER	252
Total à financer sur la phase 3	**2 951**

Le montant à financer en complément sur la période est de 2 951 K€.

- Investissements

En complément des travaux de désamiantage, des mises en conformité relatives à la requalification du réseau vapeur et à d'autres évolutions réglementaires liées à la performance énergétique notamment sont ou seront réalisées en phase 3.
Pour mémoire, afin de renforcer la sécurité des réseaux de vapeur, le législateur a modifié les obligations des exploitants par arrêté du 8 août 2013 portant règlement de la sécurité des canalisations de transport de vapeur d'eau. Il fixe les modalités de conception, de construction, de mise en service et d'exploitation des réseaux, lorsque les canalisations concernées transportent de l'eau surchauffée ou de la vapeur d'eau.
Concernant les canalisations de plus de 30 ans, ce qui est le cas du réseau vapeur alimenté par l'usine d'incinération dont la mise en service date de 1981, la déclaration de conformité doit être remise à la DREAL pour justifier l'aptitude au maintien en service des canalisations, qui ne pourra excéder plus de 10 ans.
Ainsi des investigations ont porté sur l'épaisseur et sur l'état microstructural des canalisations, sur la présence de corrosion et sur l'état des accessoires du réseau.
Le montant des travaux réalisés pour garantir la remise en état du réseau et la poursuite de son exploitation (renouvellement de tronçons et d'accessoires non conformes) s'élève à 2,5 M€.
En complément, d'autres investissements liés aux évolutions réglementaires ont été effectués permettant l'enregistrement de mesures obligatoires relatives à la production énergétique, indispensables au classement en Unité de Valorisation Energétique (UVE) de notre installation, ainsi que la transmission de données à la DREAL. Ces investissements s'élèvent à 590 K€.

Pour rappel, le montant des investissements cumulés à l'avenant n° 7 était de 28 457 K€.

L'évolution de l'opération amène à une augmentation des dépenses d'investissement décomposé comme suit, portant le montant global cumulé pour les travaux de désamiantage à 35 633 K€ soit 28 457 K€ auxquels s'ajoutent 7 176 K€ :

En K€ HT	Montant Avenant n°7	Dépenses réelles	Ecart
Travaux complémentaires avenant n° 7	8 085	7 570	-515
Coûts complémentaires (Etudes EMS…)	-	1 509	1 509
Charges non courantes d'investissement (PTM…)	2 126	1 687	-440
Travaux moteurs	-	1 817	1 817
Travaux packages	-	4 800	4 800
Prestations de finition de chantier-rééquipement	-	1104	1104

Investissements ne relevant pas du désamiantage	1 100	0	-1100
Ecart avenant n°7 et n°9	11 311	18 487	**7 176**
Total travaux désamiantage avenants n° 4 à 7	**35 633**		

Les travaux complémentaires et actualisés liés à l'opération de désamiantage au titre de l'avenant n°7 nécessitent ainsi un financement complémentaire de 7,2 M€.

Les travaux de mises en conformité s'élèvent quant à eux à 3,1 M€ dont 2,5 M€ pour le réseau vapeur et 590 K€ pour les comptages de performance énergétique et le reporting à la DREAL. L'autorisation de programme actuelle de 2,5 M€ doit ainsi être rehaussée à 3,1 M€.

Modalités d'adoption de l'avenant
Conformément à l'article L1411-6 du Code général des collectivités territoriales, dès lors qu'un des avenants passés préalablement a impliqué une augmentation du montant global, supérieure à 5 %, les avenants suivants doivent être soumis à l'avis de la commission de délégation de service public. Le seuil des 5 % ayant été franchi dès l'avenant n° 2, cet avenant n° 9 a été présenté à cette commission et a recueilli un avis favorable.
Par ailleurs, cet avenant ne modifie substantiellement aucun des éléments essentiels de la convention de délégation de service public.

Régularisations définitives et redémarrage de l'activité d'incinération dans un avenant n° 10 à venir courant 2019

Un avenant n° 10 prévu avant la remise en service complète des 3 lignes d'incinération viendra compléter l'avenant n° 9 pour solder de manière définitive les travaux pour lesquels des éléments techniques et financiers sont encore en cours de finalisation et définir les modalités de reprise de l'activité d'incinération aujourd'hui suspendue. Pour ces derniers travaux de finition et de rééquipement, une enveloppe de 2,1 M€ est constituée sur l'autorisation de programme (AP).
Cette AP initialement de 10 M€, augmentée à 17,2 M€ pour tenir compte des travaux objet du présent avenant est ainsi portée à 19,3 M€.

Je vous demande de bien vouloir adopter le projet de délibération suivant :

Le Conseil
vu le Code général des collectivités territoriales
et notamment ses articles L.1411-1 et suivants et L.5211-10
vu le contrat de délégation de service public
pour l'exploitation de l'usine d'incinération
des ordures ménagères de Strasbourg et des équipements de valorisation
énergétique et matière des déchets qui la constituent, et ses annexes
vu le projet d'avenant n° 9 et ses annexes
vu l'avis de la Commission de délégation de service public du 22/11/2018

vu l'avis de la Commission thématique
sur proposition de la Commission plénière
après en avoir délibéré
approuve

- *la conclusion de l'avenant n° 9 et ses annexes (joints à la présente délibération) à la convention de délégation de service public entre l'Eurométropole de Strasbourg et la société Sénerval du 28 juin 2010, joint à la présente délibération,*
- *l'augmentation de l'AP 0289 programme 1253 de 2,5 M€ à 3,1 M€,*
- *l'augmentation de l'AP 0268 programme 1162 de 10 M€ à 19,3 M€ ;*

autorise

le Président ou son-sa représentant-e à signer l'avenant n° 9 à la convention de délégation de service public entre l'Eurométropole de Strasbourg et la société Sénerval du 28 juin 2010, et tous les documents afférents à la mise en œuvre de la présente délibération, et à faire exécuter tous les actes en découlant.

Adopté le 23 novembre 2018
par le Conseil de l'Eurométropole de Strasbourg

Rendu exécutoire après
transmission au Contrôle de Légalité préfectoral
et affichage au Centre Administratif
Le 26 novembre 2018

AVENANT N°9

A LA CONVENTION DE DELEGATION DE SERVICE PUBLIC POUR L'EXPLOITATION DE L'USINE D'INCINERATION DES ORDURES MENAGERES DE STRASBOURG ET DES EQUIPEMENTS DE VALORISATION ENERGETIQUE ET MATIERE DES DECHETS QUI LA CONSTITUENT

Entre :

L'Eurométropole de Strasbourg, ayant son siège, 1, parc de l'Etoile, 67076 Strasbourg CEDEX, représentée par son Président en exercice, Monsieur Robert Herrmann, dûment habilité à la signature des présentes par délibération du Conseil de l'Eurométropole de Strasbourg en date du 23 novembre 2018,

Ci-après désignée le « **DELEGANT** »

d'une part,

Et :

La société **Sénerval,** société par actions simplifiée au capital social de 4.000.000 euros, dont le siège social est sis 3, route de Rohrschollen – 67100 Strasbourg, immatriculée au Registre du Commerce et des Sociétés de Strasbourg sous le numéro 519 253 355, représentée par Monsieur Thierry Provendier, dûment habilité à l'effet des présentes,

Ci-après désigné le « **DELEGATAIRE** »

d'autre part,

Ci-après le DELEGANT et le DELEGATAIRE sont dénommés ensemble les « **Parties** », et individuellement une « **Partie** ».

SOMMAIRE

ARTICLE 1	DEFINITIONS	5
ARTICLE 2	RENVOIS A L'AVENANT N°8 DANS L'AVENANT N°7	5
ARTICLE 3	DATE DE CONCLUSION DE L'AVENANT N°9	5
ARTICLE 4	FONDEMENTS OPERATIONNELS ET FINANCIERS DE L'AVENANT N°9	5
ARTICLE 5	ETUDES ADDITIONNELLES ET ETUDES COMPLEMENTAIRES	9
ARTICLE 6	CONVENTION DES PARTIES SUR LE ROLE DE L'ASSISTANT A MAITRISE D'OUVRAGE COMMUN	10
ARTICLE 7	AMENAGEMENT DES PRINCIPES ORGANISATIONNELS DU NOUVEAU PROGRAMME DE TRAVAUX DE DESAMIANTAGE ET DE REFECTION ASSOCIEE ET TRAITEMENT FINANCIER DU NOUVEAU PROGRAMME DE TRAVAUX BASE AVENANT N°7 REVISE	10
ARTICLE 8	TRAITEMENT FINANCIER DES TRAVAUX COMPLEMENTAIRES PORTANT SUR LES NOUVEAUX MOTEURS ET SERVOMOTEURS ET SUR CERTAINS ELEMENTS DE PACKAGE CIBLE "PROCESS"	11
ARTICLE 9	PRINCIPES ORGANISATIONNELS ET TRAITEMENT FINANCIER DES PRESTATIONS SUPPLEMENTAIRES	12
ARTICLE 10	PENALITES DE RETARD	13
ARTICLE 11	TRAITEMENT FINANCIER DES COUTS RELATIFS AUX PERSONNELS DU DELEGATAIRE A COMPTER DU 3 SEPTEMBRE 2016 JUSQU'A LA DATE DE REMISE EN SERVICE DES INSTALLATIONS DE L'UIOM	14
ARTICLE 12	TRAITEMENT FINANCIER DES CHARGES COURANTES A COMPTER DU 3 SEPTEMBRE 2016 JUSQU'A LA DATE DE REMISE EN SERVICE DES INSTALLATIONS DE L'UIOM	14
ARTICLE 13	OPERATIONS DE MISE EN HIVERNAGE DES INSTALLATIONS DE L'UIOM ET TRAITEMENT FINANCIER DU COUT DES CHARGES NON COURANTES A COMPTER DU 3 SEPTEMBRE 2016 JUSQU'A LA DATE DE REMISE EN SERVICE DES INSTALLATIONS DE L'UIOM	15
ARTICLE 14	RISQUES SPECIFIQUES LIES A L'AMENAGEMENT DE L'EXPLOITATION DE L'UIOM	17
ARTICLE 15	REGIME DES ASSURANCES A COMPTER DU 3 SEPTEMBRE 2016	17
ARTICLE 16	REMBOURSEMENT DES EMPRUNTS DU DELEGATAIRE ET SUSPENSION PARTIELLE DU PAIEMENT DE LA RPP	18
ARTICLE 17	PREFINANCEMENT DU GER	19
ARTICLE 18	MODALITES DE TRAITEMENT DES DECHETS DU DELEGANT ET DES EPCI A COMPTER DU 1ER SEPTEMBRE 2016 ET – AU PLUS TARD – JUSQU'A LA DATE D'ACHEVEMENT DE LA REMISE EN SERVICE DES INSTALLATIONS DE L'UIOM	19
ARTICLE 19	FORCE OBLIGATOIRE	20
ARTICLE 20	DATE D'ENTREE EN VIGUEUR	20

IL EST PREALABLEMENT RAPPELE CE QUI SUIT :

A. Le 28 juin 2010, l'Eurométropole de Strasbourg – anciennement Communauté Urbaine de Strasbourg – a confié au groupement conjoint d'entreprises constitué des sociétés Séché Eco-Industries, Trédi et Bekon Energy Technologies GmbH & Co.KG (ci-après le « **Groupement** »), par la conclusion d'une convention de délégation de service public (ci-après la « **Convention de DSP** »), l'exploitation de l'Usine d'Incinération des Ordures Ménagères de Strasbourg (ci-après l'« **UIOM** »).

B. Conformément aux stipulations de l'article 13 de la Convention de DSP, Sénerval, une société nouvellement créée et dédiée à l'exploitation de l'UIOM, s'est substituée au Groupement dans les droits et obligations résultant de la Convention de DSP.

C. Dans le cadre de l'exécution de la Convention de DSP, les Parties ont constaté la présence d'amiante au sein des installations de l'UIOM requérant la réalisation de travaux de désamiantage globaux, notamment un dépoussiérage complet de l'UIOM et le remplacement des bardages sous maîtrise d'ouvrage publique. Dans ce contexte, et conformément à la délibération du Conseil du DELEGANT en date du 3 juin 2016, le DELEGANT a décidé de l'arrêt des activités d'incinération au sein de l'UIOM à compter du 3 septembre 2016, tel que notifié au DELEGATAIRE par un courrier en date du 2 septembre 2016.

D. Les Parties ont conclu un avenant n°7 à la Convention de DSP (ci-après l'« **Avenant N°7** ») le 9 janvier 2017 afin de définir les conditions et modalités d'une exploitation pérenne hors risque amiante des installations de l'UIOM à compter du 3 septembre 2016.

E. L'Avenant N°7 renvoyait à la conclusion d'un avenant n°8 au plus tard le 28 avril 2017 pour la fixation définitive des modalités d'application de certains principes organisationnels, opérationnels et financiers agréés par les Parties. Toutefois, les Parties ont constaté qu'elles ne seraient pas en mesure de procéder à la conclusion d'un avenant de finalisation avant le 28 avril 2017.

F. En conséquence, il est apparu nécessaire aux Parties de décaler la conclusion de l'avenant qui devait permettre la fixation définitive des modalités d'application des principes organisationnels, opérationnels et financiers tel que cela était prévu à l'Avenant N°7. Il est toutefois également apparu nécessaire et indispensable, du fait de ce décalage, de conclure un avenant technique intermédiaire ayant pour objet la poursuite, jusqu'à l'adoption de l'avenant de finalisation, de l'application des modalités d'exploitation définies dans le cadre de l'Avenant N°7 qui devaient normalement

prendre fin le 28 avril 2017. C'est pourquoi les Parties ont conclu l'avenant n°8 à la Convention de DSP (ci-après l'« **Avenant N°8** »).

G. Depuis la conclusion de l'Avenant N°8, des évolutions sont survenues au cours de la réalisation du nouveau programme de travaux de désamiantage et de réfection associée visé à l'Avenant N°7. En effet, les travaux réalisés par le DELEGANT au titre de la Phase 2 ont conduit à effectuer (i) des travaux complémentaires consistant dans la fourniture et le remontage de nouveaux moteurs et servomoteurs et dans le remplacement de certains éléments de package ciblé "Process", dont le DELEGANT a confié la réalisation au DELEGATAIRE, ainsi que (ii) certaines prestations de finalisation de chantier-rééquipement dont la réalisation a été décidée d'un commun accord par les Parties. Dans ce contexte, un nouveau calendrier prévisionnel de remise en service des installations de l'UIOM a été établi avec l'assistant à maîtrise d'ouvrage commun, assorti d'une date prévisionnelle de remise en service complète des trois (3) lignes d'incinération de l'UIOM au 1er juillet 2019.

H. Le présent avenant n°9 à la Convention de DSP (ci-après l'« **Avenant N°9** ») a ainsi pour objet de tenir compte des évolutions précitées, tant en termes (i) techniques – notamment en prenant en compte les aménagements apportés au nouveau programme de travaux de désamiantage et de réfection associée visé à l'Avenant N°7 (ci-après le « **Nouveau Programme de Travaux Base Avenant N°7 Révisé** ») –, (ii) financiers – notamment (a) en fixant le montant forfaitaire du Nouveau Programme de Travaux Base Avenant N°7 Révisé, le montant forfaitaire des travaux complémentaires (moteurs, packages) et le montant forfaitaire prévisionnel de certaines prestations de finalisation de chantier-rééquipement dont la réalisation est subordonnée à l'accord des Parties, et (b) en actualisant les niveaux de charges supportées par le DELEGATAIRE pendant la période de suspension des activités d'incinération –, qu'en termes (iii) de calendrier prévisionnel de remise en service des installations de l'UIOM.

I. Toutefois, certains éléments économiques et financiers relatifs à la remise en service des installations de l'UIOM ne peuvent être définis à la date des présentes et justifieront la conclusion d'un avenant n°10 à la Convention de DSP (ci-après l'« **Avenant N°10** »).

EN CONSEQUENCE DE QUOI LES PARTIES SONT CONVENUES DE CE QUI SUIT :

ARTICLE 1 Définitions

Les termes commençant par une majuscule et non définis par le présent Avenant N°9 auront le sens qui leur est donné dans la Convention de DSP, dans l'Avenant N°1, l'Avenant N°2, l'Avenant N°3, l'Avenant N°4, l'Avenant N° 5, l'Avenant N°6, l'Avenant N°7 ou l'Avenant N°8.

ARTICLE 2 Renvois à l'Avenant N°8 dans l'Avenant N°7

Les renvois à l'Avenant N°8 figurant dans l'Avenant N°7 doivent être lus et considérés comme des renvois à l'Avenant N°9.

ARTICLE 3 Date de conclusion de l'Avenant N°9

Sans qu'il en résulte une quelconque responsabilité pour l'une ou l'autre d'entre elles, les Parties conviennent que la date de conclusion de l'Avenant N°9 fixée à l'article 2 de l'Avenant N°8 est reportée à la date de conclusion du présent avenant, sans pour autant que le présent Avenant N°9 puisse être considéré comme un avenant de finalisation au sens de l'Avenant N°7 et de l'Avenant N°8.

ARTICLE 4 Fondements opérationnels et financiers de l'Avenant N°9

4.1 Les Parties ont établi d'un commun accord les termes du présent Avenant N°9 sur la base des fondements opérationnels et financiers suivants :

i) la suspension des activités d'incinération au sein de l'UIOM a débuté le 3 septembre 2016, la remise en service complète des trois (3) lignes d'incinération de l'UIOM interviendra de façon prévisionnelle le 1er juillet 2019, la remise en service des installations de production d'électricité GTA 2 (puissance de 22 MW) interviendra dans un délai d'un (1) mois après la remise en service complète des trois (3) lignes d'incinération de l'UIOM soit – de façon prévisionnelle – le 31 juillet 2019, et la remise en service des installations de production d'électricité GTA 1 (puissance de 2 MW) interviendra dans un délai de deux (2) mois après la remise en service complète des trois (3) lignes d'incinération de l'UIOM soit – de façon prévisionnelle – le 31 août 2019 ;
ii) les principes organisationnels (a) du Nouveau Programme de Travaux Base Avenant N°7 Révisé, (b) des travaux complémentaires visés à l'article 8 du présent Avenant

N°9, et (c) des prestations supplémentaires visées à l'article 9 du présent Avenant N°9, tels que définis en Annexe 1 au présent Avenant N°9 ;

iii) la démobilisation du quai de transfert interviendra dans un délai d'un (1) mois après la remise en service complète des trois (3) lignes d'incinération de l'UIOM, soit – de façon prévisionnelle – le 31 juillet 2019, et la reconfiguration de la plateforme de maturation et de transfert des mâchefers (ci-après la « **PTM** ») sera réalisée pendant un délai de deux (2) mois à compter de la fin de la période de démobilisation du quai de transfert, soit – de façon prévisionnelle – jusqu'au 30 septembre 2019 ;

iv) l'équilibre économique de la Convention de DSP tel que résultant des Avenants N°4, N°5, N°6, N°7 et N°8 est maintenu, à savoir un taux de rentabilité interne (TRI, selon le terme défini dans la Convention de DSP) de 5,32% ;

v) les contrats de fourniture de vapeur à conclure avec Sensient et conclus avec SIL FALA et Punch Powerglide dans les termes et conditions permettant au DELEGATAIRE de bénéficier d'un niveau minimum de recettes tel que prévu par le modèle joint en annexe 2 à l'Avenant N°7 (ci-après le « **Modèle de Référence** »), sous réserve des modifications y apportées par l'Annexe 2 au présent Avenant N°9 ;

vi) les contrats de fourniture de chaleur à conclure avec SICI et conclus avec CUS Habitat et Strasbourg Energie, modifiés dans les termes et conditions définis à l'Avenant N°6, notamment afin de suspendre la fourniture de chaleur, perdureront dans les termes et conditions permettant au DELEGATAIRE de bénéficier d'un niveau minimum de recettes tel que prévu par le Modèle de Référence joint en annexe 2 à l'Avenant N°7, sous réserve des modifications y apportées par l'Annexe 2 au présent Avenant N°9 ;

vii) à compter de la date de remise en service complète des trois (3) lignes d'incinération de l'UIOM, le DELEGATAIRE sera attributaire des marchés publics de services pour le traitement des ordures ménagères avec les EPCI clients du DELEGATAIRE au 3 septembre 2016 (à l'exception de la Communauté de communes les Châteaux dont les communes sont désormais membres de l'Eurométropole de Strasbourg) identifiés à l'Annexe 3 du présent Avenant N°9, permettant au DELEGATAIRE de bénéficier d'un niveau minimum de recettes tel que prévu par le Modèle de Référence joint en annexe 2 à l'Avenant N°7, sous réserve des modifications y apportées par l'Annexe 2 au présent Avenant N°9 ;

viii) à compter de la date de remise en service complète des trois (3) lignes d'incinération de l'UIOM, le DELEGATAIRE sera attributaire de marchés privés de traitement des DIB avec un nombre suffisant de clients industriels pour permettre au DELEGATAIRE de bénéficier d'un niveau minimum de recettes tel que prévu par le Modèle de Référence joint en annexe 2 à l'Avenant N°7, sous réserve des modifications y apportées par l'Annexe 2 au présent Avenant N°9.

Les Parties reconnaissent que la liste des fondements opérationnels et financiers ci-dessus pourra être complétée dans le cadre de l'Avenant N°10 devant être conclu avant la remise en service complète des trois (3) lignes d'incinération de l'UIOM.

4.2 Si un quelconque de ces fondements n'est pas respecté, et pour les fondements (v), (vi), (vii) et (viii) en dehors d'un risque normal d'exploitation, les Parties se réuniront dans les meilleurs délais, à l'initiative de la plus diligente d'entre elles, afin (a) d'évaluer les conséquences d'une telle situation sur l'équilibre économique de la Convention de DSP, tel que défini sur la base du Modèle de Référence joint en annexe 2 à l'Avenant N°7 sous réserve des modifications y apportées par l'Annexe 2 au présent Avenant N°9, et (b) d'adapter en conséquence – par voie d'avenant – la Convention de DSP, afin de maintenir l'équilibre économique résultant du Modèle de Référence ainsi modifié par le présent Avenant N°9, notamment par une révision du montant de la RPP.

4.3 Conformément à l'article 4.3 de l'Avenant N°7, la période courant jusqu'à la date de remise en service des installations de l'UIOM fait l'objet du traitement financier spécifique suivant :

i) les charges spécifiques relatives aux travaux de la Phase 3.a devant être réalisés de façon prévisionnelle d'ici le début des essais sur la première des trois (3) lignes d'incinération donneront lieu au paiement d'un montant forfaitaire mensuel de 59.529 euros HT par le DELEGANT. Le montant définitif dû au titre de ces charges spécifiques fera l'objet d'un paiement de régularisation par le DELEGANT à la date de remise en service complète des trois (3) lignes d'incinération de l'UIOM, sur la base des coûts réels constatés. Les modalités de calcul du montant dû au titre du paiement de régularisation seront précisées dans l'Avenant n°10. Il est précisé que jusqu'à la mise en place de la facturation du montant forfaitaire mensuel précité (soit 59.529 euros HT), les factures adressées au DELEGANT sont établies sur la base du montant forfaitaire mensuel prévu à l'Avenant N°7 (soit 112.348 euros HT), le trop perçu résultant de l'écart entre ces deux montants (soit 52.819 euros HT) depuis le mois de juin 2018 devant faire l'objet d'un paiement de régularisation par le DELEGATAIRE au DELEGANT. Ce paiement de régularisation prendra la forme d'une imputation du montant de l'écart total cumulé en déduction des factures émises par le DELEGATAIRE au titre de l'article 4.3 (iii) du présent Avenant N°9 jusqu'à ce que le trop perçu soit intégralement remboursé au DELEGANT.

ii) les charges spécifiques (hors électricité, gaz et assainissement) relatives à la période d'essais à froid, à chaud (Phase 3.b) et en charge (Phase 3.c) s'étendant de façon prévisionnelle du 18 février 2019 au 30 juin 2019 conformément à l'Annexe 1 au présent Avenant N°9, donneront lieu au paiement au prorata temporis d'un montant forfaitaire mensuel de 24.144 euros HT par le DELEGANT. Le montant définitif dû au titre de ces charges spécifiques fera l'objet d'un paiement de régularisation par le DELEGANT à la date de remise en service complète des trois (3)

lignes d'incinération de l'UIOM, sur la base des coûts réels constatés. Les modalités de calcul du montant dû au titre du paiement de régularisation seront précisées dans l'Avenant n°10.

iii) les charges spécifiques d'électricité, gaz et assainissement relatives à la période d'essais à froid, à chaud (Phase 3.b) et en charge (Phase 3.c) s'étendant de façon prévisionnelle du 18 février 2019 au 30 juin 2019 conformément à l'Annexe 1 au présent Avenant N°9, donneront lieu au paiement d'un montant forfaitaire mensuel de 231.932 euros HT par le DELEGANT. Le montant définitif dû au titre de ces charges spécifiques fera l'objet d'un paiement de régularisation par le DELEGANT à la date de remise en service complète des trois (3) lignes d'incinération de l'UIOM, sur la base des coûts réels constatés dans le cadre des relevés de compteurs. Les modalités de calcul du montant dû au titre du paiement de régularisation seront précisées dans l'Avenant n°10.

iv) les charges spécifiques supplémentaires liées à l'incinération (eau potable, combustibles, traitement des mâchefers, etc.) au cours de la période d'essais en charge s'étendant de façon prévisionnelle du 30 avril 2019 au 30 juin 2019 conformément à l'Annexe 1 au présent Avenant N°9, donneront lieu au paiement par le DELEGANT d'un montant qui, déduction faite des éventuelles recettes issues de l'incinération, sera de :

- 9,99 euros HT par tonne incinérée couvrant l'ensemble des commodités (eau potable, combustibles, etc.) telles que plus amplement détaillées en Annexe 4 au présent Avenant N°9. Le montant définitif du coût à la tonne devant être compensé par le DELEGANT au titre des commodités sera actualisé mensuellement par application des coefficients d'indexation de la Convention de DSP.
- 10,67 euros HT par tonne incinérée couvrant le surcoût de traitement des mâchefers. Le montant définitif du coût à la tonne devant être compensé par le DELEGANT au titre du traitement des mâchefers sera actualisé à la date de remise en service complète des trois (3) lignes d'incinération de l'UIOM sur la base des données réelles constatées. Les modalités de calcul de cette actualisation seront précisées dans l'Avenant n°10.

Les charges spécifiques visées aux points (i), (ii), (iii) et (iv) sont plus amplement détaillées en Annexe 4 au présent Avenant N°9.

4.4 Après la date de remise en service complète des trois (3) lignes d'incinération de l'UIOM, le DELEGANT versera au DELEGATAIRE une compensation par tonne incinérée détaillée en Annexe 4 au présent Avenant N°9 au titre des montants suivants non compensés par la RPP :

i) surcoûts d'achats d'électricité pendant la période de remise en service des installations de production d'électricité du GTA 2 courant de façon prévisionnelle jusqu'au 31 juillet 2019.

ii) surcoûts de traitement des mâchefers jusqu'à la reconfiguration de la PTM courant de façon prévisionnelle jusqu'au 30 septembre 2019.
iii) absence de recettes électriques jusqu'à la remise en service des installations de production d'électricité du GTA 1 courant de façon prévisionnelle jusqu'au 31 août 2019.

Les montants prévisionnels dus par le DELEGANT à ces différents titres, soit au total 398.285 euros HT pour le mois de juillet 2019, 162.112 euros HT pour le mois d'août 2019 et 141.930 euros HT pour le mois de septembre 2019, sont détaillés en Annexe 4 au présent Avenant N°9. Ils feront l'objet d'une régularisation, sur la base des surcoûts réels du DELEGATAIRE, au plus tard le 30 octobre 2019 au titre des points (i) et (iii), et au plus tard le 30 novembre 2019 au titre du point (ii).

4.5 Le DELEGATAIRE appliquera aux montants des compensations et indemnités à percevoir au titre des articles 4, 5, 7, 8, 9, 11, 13, 14, 15, 17 et 18 du présent Avenant N°9 les taux de TVA qui lui auront été communiqués par écrit par le DELEGANT préalablement au versement de chaque montant concerné, sous réserve du respect de la réglementation fiscale applicable au jour de ce versement. En tout état de cause, le DELEGANT tiendra le DELEGATAIRE indemne de toutes conséquences financières résultant pour ce dernier d'une remise en cause, par l'administration fiscale, des taux de TVA appliqués conformément aux instructions écrites précitées du DELEGANT.

ARTICLE 5 Etudes additionnelles et Etudes Complémentaires

5.1 Les Etudes Complémentaires définies à l'article 5.1 de l'Avenant N°7 et listées en annexe 4 du même avenant sont complétées par les études mentionnées en Annexe 5 au présent Avenant N°9 (ci-après les « **Etudes Additionnelles** »).

5.2 Les coûts liés à la réalisation des Etudes Additionnelles et les surcoûts liés à la réalisation des Etudes Complémentaires, intégralement pris en charge par le DELEGANT, s'élèvent à un montant total de 435.002 euros HT. Ce montant est intégré dans le montant forfaitaire du Nouveau Programme de Travaux Base Avenant N°7 Révisé, dont les modalités de règlement sont définies à l'article 7.4 du présent Avenant N°9.

5.3 En application de l'article 5.4 de l'Avenant N°7, le Nouveau Programme de Travaux Base Avenant N°7 Révisé tient compte des résultats finalisés des Etudes Complémentaires relatives aux travaux additionnels requis pour le désamiantage de la ligne d'incinération n°4 de l'UIOM.

ARTICLE 6 Convention des Parties sur le rôle de l'assistant à maîtrise d'ouvrage commun

6.1 Conformément à l'article 6.2 de l'Avenant N°8, un assistant à maîtrise d'ouvrage commun (ci-après l'« **AMO Commun** ») ayant en charge la planification, le pilotage, l'ordonnancement et la coordination des travaux réalisés sous maîtrise d'ouvrage publique et privée devait être désigné par les Parties dans le cadre d'un groupement de commandes. Faute de constitution de ce groupement de commandes, l'AMO Commun a été désigné par le DELEGANT et accepté par le DELEGATAIRE.

6.2 Les Parties conviennent que l'AMO Commun s'assurera que le champ, l'objet et l'étendue des études, prestations et travaux à réaliser par le DELEGANT et le DELEGATAIRE, notamment au titre des articles 7 et 8 du présent Avenant N°9, correspondent à la totalité des interventions nécessaires à la finalisation des travaux préalables à la remise en service complète des trois (3) lignes d'incinération de l'UIOM le 1er juillet 2019 de façon prévisionnelle. Il s'assurera également de l'organisation et de la gestion des interfaces corrélatives entre les Parties afin de permettre ladite remise en service à cette date prévisionnelle.

6.3 Par dérogation à l'article 6.2 de l'Avenant N°8, le coût lié à l'intervention de l'AMO Commun est intégralement supporté par le DELEGANT.

ARTICLE 7 Aménagement des principes organisationnels du nouveau programme de travaux de désamiantage et de réfection associée et traitement financier du Nouveau Programme de Travaux Base Avenant N°7 Révisé

7.1 Le Nouveau Programme de Travaux Base Avenant N°7 Révisé figurant en Annexe 6 au présent Avenant N°9 est substitué dans le cadre des présentes au nouveau programme de réalisation des travaux de désamiantage et de réfection associée figurant en annexe 5 de l'Avenant N°7.

7.2 Les Parties reconnaissent que la reconstruction des façades, relevant de travaux à la charge du DELEGANT prévus au titre de la Phase 2, a été transférée en Phase 3. Les Parties conviendront d'un protocole constatant les travaux réalisés dans la Phase 2 ayant permis de débuter les travaux de la Phase 3. A cet effet, le DELEGANT remettra au DELEGATAIRE les pièces nécessaires attestant des travaux réalisés en Phase 2 ainsi que les résultats des mesures libératoires. Les modalités de finalisation des travaux de la Phase 3 permettant la remise en service complète des trois (3) lignes d'incinération de l'UIOM seront fixées à l'Avenant n°10.

7.3 Les Parties conviennent que, conformément aux stipulations de l'article 6.2 de l'Avenant N°7, elles établiront conjointement avec l'AMO Commun les modalités d'organisation et de répartition de leurs responsabilités respectives en qualité de maîtres d'ouvrages, en détaillant l'allocation générale des responsabilités figurant en Annexe 1 au présent Avenant N°9.

7.4 Les montants de dépenses supportés par le DELEGATAIRE dans le cadre de la réalisation du Nouveau Programme de Travaux Base Avenant N°7 Révisé représentent la somme (i) des dépenses figurant en annexe 6 de l'Avenant N°7 au titre du nouveau programme de réalisation des travaux de désamiantage et de réfection associée, (ii) des Etudes Additionnelles et des Etudes Complémentaires, (iii) de certains travaux complémentaires (déconstruction des réfractaires, électrification du hall fours-chaudières et remplacement des tuyauteries de DN≤40), et (iv) de frais additionnels de maîtrise d'ouvrage, dont est déduit le montant des travaux réalisés par le DELEGANT pour le compte du DELEGATAIRE au titre des peintures de tuyauteries et des façades. Les Parties conviennent que le montant total définitif de ces coûts non financés est arrêté au montant forfaitaire de 5.132.186 euros HT.

Les montants figurant au paragraphe précédent constituent les montants définitifs encourus par le DELEGATAIRE au sens du dernier paragraphe de l'article 6.4 de l'Avenant N°7. L'échéancier des paiements définitifs dus par le DELEGANT au DELEGATAIRE couvrant la part des travaux non financés en application de l'article 6.3 de l'Avenant N°7 figure en Annexe 6 au présent Avenant N°9. Dans ce cadre, le montant de 7.778.601 euros HT se substitue au montant estimatif de 6.785.529 euros HT visé au premier paragraphe de l'article 6.4 de l'Avenant N°7.

ARTICLE 8 Traitement financier des travaux complémentaires portant sur les nouveaux moteurs et servomoteurs et sur certains éléments de package ciblé "process"

Conformément à l'article 6.5 de l'Avenant N°7, des travaux complémentaires non prévus dans le cadre de l'Avenant N°7 et de l'Avenant N°8 – consistant dans la fourniture et le remontage de nouveaux moteurs et servomoteurs ainsi que dans le remplacement de certains éléments de package ciblé "Process" –, tels que plus amplement détaillés en Annexe 7 au présent Avenant N°9, doivent être réalisés par le DELEGATAIRE à la demande du DELEGANT, suite et en raison de la réalisation par ce dernier des travaux de la Phase 2 à sa charge.

Les Parties conviennent que le montant pris en charge par le DELEGANT au titre de la réalisation de ces travaux complémentaires s'élève à un montant forfaitaire de 6.617.441

euros HT. Les modalités de règlement de ce montant sont définies en Annexe 7 au présent Avenant N°9.

ARTICLE 9 Principes organisationnels et traitement financier des prestations supplémentaires

9.1 Conformément à l'article 6.5 de l'Avenant N°7, des prestations de finalisation de chantier-rééquipement non prévues dans le cadre de l'Avenant N°7 et de l'Avenant N°8 pourront être réalisées par le DELEGATAIRE à la demande du DELEGANT, sous réserve de l'accord préalable entre les Parties. La description de ces prestations identifiées à la date des présentes assorties de leur montant prévisionnel, ainsi que des familles de prestations non assorties de montants prévisionnels, figurent en Annexe 8 au présent Avenant N°9.

Les montants exposés par le DELEGATAIRE au titre de la réalisation des prestations de finalisation de chantier-rééquipement assorties d'un montant prévisionnel, telles qu'identifiées en Annexe 8 au présent Avenant N°9, lui seront remboursés par le DELEGANT sur la base de ce montant prévisionnel au fur et à mesure de leur réalisation. Le montant effectivement dû par le DELEGANT au DELEGATAIRE au titre de la réalisation de ces prestations sera définitivement arrêté dans l'Avenant N°10, lequel fixera corrélativement le montant de la régularisation résultant de la différence entre les montants prévisionnels versés par le DELEGANT et les montants réels supportés par le DELEGATAIRE.

Les montants exposés par le DELEGATAIRE au titre de la réalisation des familles de prestations non assorties de montants prévisionnels, telles qu'identifiées en Annexe 8 au présent Avenant N°9, lui seront remboursés par le DELEGANT dans le cadre de l'Avenant N°10.

Par exception à ce qui précède, le montant de 121.516 euros HT supporté par le DELEGATAIRE au titre des prestations de finalisation de chantier-rééquipement identifiées en Annexe 8 au présent Avenant N°9, dont la réalisation a d'ores et déjà été décidée par les Parties, lui sera remboursé par le DELEGANT à la date de signature du présent Avenant N°9.

9.2 Les dépenses courantes de chantier décidées par les Parties selon la procédure prévue en Annexe 9 au présent Avenant N°9, et supportées par le DELEGATAIRE, lui seront remboursées par le DELEGANT selon les modalités fixées dans l'Avenant N°10.

Il est, toutefois, convenu que certaines dépenses de chantier (vie de chantier) ont d'ores et déjà été décidées par les Parties et supportées par le DELEGATAIRE à hauteur d'un montant de 62.587 euros HT. Ce montant lui sera remboursé par le DELEGANT à la date de signature du présent Avenant N°9.

ARTICLE 10 Pénalités de retard

10.1 Dans le cadre de la réalisation du Nouveau Programme de Travaux Base Avenant N°7 Révisé, le DELEGATAIRE ne pourra être tenu pour responsable que des seuls retards résultant de sa faute directe au titre du présent Avenant N°9 et pour la seule part des retards attribuable à une telle faute du DELEGATAIRE. Le DELEGATAIRE n'encourt par ailleurs aucune responsabilité en cas de retard résultant, directement ou indirectement, de la réalisation des prestations supplémentaires visées à l'article 9 du présent Avenant N°9.

10.2 En cas de retard dans la remise en service complète des trois (3) lignes d'incinération de l'UIOM à la date prévisionnelle du 1er juillet 2019, et sous réserve d'un délai de franchise de quinze (15) jours à compter de cette date, les pénalités alternatives suivantes pourront être infligées par le DELEGANT au DELEGATAIRE :

- soit une pénalité de dix mille (10.000) euros par jour de retard si deux (2) des trois (3) lignes d'incinération de l'UIOM n'ont pas été remises en service à l'issue du délai de franchise de quinze (15) jours à compter du 1er juillet 2019. Le montant de cette pénalité sera réduit à un tiers, soit trois mille trois cent trente-trois virgule trente-trois (3.333,33) euros par jour de retard, lorsque deux (2) des trois (3) lignes d'incinération de l'UIOM seront remises en service. Cette pénalité prendra fin à la remise en service de la dernière ligne d'incinération de l'UIOM, quel que soit le tonnage effectivement incinéré ;

- soit une pénalité de trois mille trois cent trente-trois virgule trente-trois (3.333,33) euros par jour de retard si deux (2) des trois (3) lignes d'incinération de l'UIOM ont été remises en service à l'issue du délai de franchise de quinze (15) jours à compter du 1er juillet 2019. Cette pénalité prendra fin à la remise en service de la dernière ligne d'incinération de l'UIOM, quel que soit le tonnage effectivement incinéré.

Ces pénalités présentent un caractère libératoire conformément aux stipulations de l'article 6.7 de l'Avenant N°7.

En toute hypothèse, le montant des pénalités dues par le DELEGATAIRE est plafonné à (i) quinze pour cent (15%) du montant hors taxes des travaux relatifs aux chaudières (soit 28.457.529 euros HT) pour la part de retard imputable aux dits travaux, et à (ii) quinze pour cent (15%) du montant hors taxes des travaux complémentaires visés à l'article 8 du présent Avenant N°9 (soit 6.617.441) pour la part des retards imputables aux dits travaux complémentaires ainsi qu'aux essais à froid, à chaud et en charge.

ARTICLE 11 Traitement financier des coûts relatifs aux personnels du DELEGATAIRE à compter du 3 septembre 2016 jusqu'à la date de remise en service des installations de l'UIOM

11.1 Les Parties conviennent que la compensation (paiement forfaitaire mensuel) versée par le DELEGANT en application de l'article 7.3 de l'Avenant N°7, au titre des coûts supportés par le DELEGATAIRE dans le cadre de la mise en œuvre du Plan d'Activité Partielle, s'avère inférieure aux coûts réellement exposés par le DELEGATAIRE au cours des Phases 1 et 2, telles que détaillées en Annexe 10 au présent Avenant N°9. En conséquence, le DELEGANT versera un montant de 111.280 euros HT au DELEGATAIRE à titre de régularisation, à la date de signature du présent Avenant N°9.

11.2 Les Parties conviennent que la compensation (paiement forfaitaire mensuel) versée par le DELEGANT en application de l'article 7.3 de l'Avenant N°7, au titre des coûts supportés par le DELEGATAIRE dans le cadre de la mise en œuvre du Plan d'Activité Partielle doit être révisée, de façon prévisionnelle, à 336.801 euros HT au titre de la Phase 3. Ce montant est substitué à celui de 319.421 euros HT figurant en annexe 7 de l'Avenant N°7, ainsi qu'il résulte de l'Annexe 10 au présent Avenant N°9. Le montant définitif dû par le DELEGANT au titre des coûts supportés par le DELEGATAIRE dans le cadre de la mise en œuvre du Plan d'Activité Partielle au cours de la Phase 3 sera fixé dans l'Avenant N°10.

11.3 L'écart entre (i) les montants versés par le DELEGATAIRE pendant la période de suspension et (ii) la masse salariale du compte prévisionnel d'exploitation du DELEGATAIRE au titre de la Convention de DSP ajustée sera compensé conformément aux stipulations de l'article 7.4 de l'Avenant N°7.

ARTICLE 12 Traitement financier des charges courantes à compter du 3 septembre 2016 jusqu'à la date de remise en service des installations de l'UIOM

12.1 Conformément à l'article 8.3 de l'Avenant N°7, le montant des surcoûts supportés par le DELEGATAIRE en raison de l'évolution réglementaire relative aux impôts et taxes applicables dans le cadre de la Convention de DSP est arrêté à 80.342 euros au titre de l'année 2016, tel que détaillé en Annexe 11 au présent Avenant N°9. Ce montant sera imputé en déduction de la facturation de la taxe foncière du DELEGANT au DELEGATAIRE.

12.2 Le montant prévisionnel des coûts supportés par le DELEGATAIRE en raison de l'évolution réglementaire relative aux impôts et taxes applicables dans le cadre de la Convention de DSP figure en Annexe 11 au présent Avenant N°9, et est plafonné à 810.136 euros par an.

ARTICLE 13 Opérations de mise en hivernage des installations de l'UIOM et traitement financier du coût des charges non courantes à compter du 3 septembre 2016 jusqu'à la date de remise en service des installations de l'UIOM

13.1 Conformément au dernier paragraphe de l'article 9.3 de l'Avenant N°7, les montants de l'ensemble des charges non courantes de fonctionnement, y compris celles résultant des opérations d'hivernage, supportées par le DELEGATAIRE au cours de la période de suspension des activités d'incinération au sein de l'UIOM sont établies comme suit, afin de tenir compte des coûts réellement exposés par le DELEGATAIRE tels que constatés à la date des présentes.

13.2 L'article 4.3 du présent Avenant N°9 stipule les modalités du traitement financier des charges spécifiques relatives à la Phase 3 exposées par le DELEGATAIRE et prises en charge par le DELEGANT. Par ailleurs, figurent en Annexe 4 au présent Avenant N°9 les montants versés au DELEGATAIRE par le DELEGANT au titre des charges spécifiques relatives à la Phase 1 et à la Phase 2 qui se traduisent par un trop perçu par le DELEGATAIRE de 912.870 euros HT. Le montant du traitement financier des charges spécifiques de la Phase 3 sera régularisé à l'Avenant N°10 sur la base du solde entre le trop perçu du DELEGATAIRE versé par le DELEGANT pour les Phases 1 et 2 et le montant définitif à verser par le DELEGANT pour la Phase 3 au titre des charges spécifiques.

13.3 Au titre des charges non courantes de fonctionnement résultant de la Phase 1 et de la Phase 2, dont le détail figure en Annexe 12 au présent Avenant N°9, le DELEGATAIRE demeure redevable d'un trop-perçu de 27.886 euros HT au DELEGANT. Ce montant sera imputé en déduction sur les factures émises par le DELEGATAIRE au titre des charges non courantes de fonctionnement dues par le DELEGANT.

13.4 Au titre des charges non courantes de fonctionnement résultant de la Phase 3, dont le détail figure en Annexe 12 au présent Avenant N°9, le DELEGANT est redevable d'un montant prévisionnel de 130.000 euros HT au DELEGATAIRE. A ce titre, le DELEGANT poursuit le versement au DELEGATAIRE du forfait mensuel de 11.818 euros HT prévu à l'annexe 10 de l'Avenant N°7, dans la limite d'un montant maximum de 130.000 euros HT. Le montant total effectivement dû par le DELEGANT au DELEGATAIRE au titre des charges non courantes de fonctionnement résultant de la Phase 3 sera définitivement arrêté dans l'Avenant N°10, lequel fixera corrélativement le montant de la régularisation résultant de la différence entre les montants versés par le DELEGANT et les montants réels dépensés par le DELEGATAIRE à ce titre.

13.5 Les charges résultant pour le DELEGATAIRE des opérations liées à l'hivernage de certains matériels (opérations dites de "cocooning" et "décocooning"), en ce incluses les études dédiées, sont détaillées en Annexe 13 au présent Avenant N°9. Ces charges sont arrêtées par les Parties à un montant de 5.496.736 euros HT. Déduction faite des montants forfaitaires d'ores et déjà payés par le DELEGANT conformément au deuxième paragraphe de l'article 9.3 de l'Avenant N°7, le montant restant dû au DELEGATAIRE au titre de ces charges s'élève à 449.637 euros HT jusqu'au 31 janvier 2019. Il sera versé au DELEGATAIRE le 31 janvier 2019 au plus tard. Ce montant ne comprend pas les charges relatives aux entrepôts de stockage au-delà du 31 janvier 2019, ni les prestations de maintien de la préservation complémentaire.

A la date du présent Avenant N°9, les charges relatives aux entrepôts de stockage au-delà du 31 janvier 2019 sont fixées à un montant forfaitaire de 32.250 euros HT, et les prestations de maintien de la préservation complémentaire à un montant forfaitaire de 91.505 euros HT. La compensation versée par le DELEGANT au titre de ces charges et prestations supportées par le DELEGATAIRE prendra la forme d'un paiement forfaitaire mensuel de 24.751 euros HT entre le 1er février et le 30 juin 2019. Cette compensation continuera à être versée par le DELEGANT après le 30 juin 2019 en cas de poursuite des opérations liées à l'hivernage de certains matériels au-delà de cette date.

13.6 Conformément au second paragraphe de l'article 9.4 de l'Avenant N°7, les montants définitifs de l'ensemble des charges non courantes d'investissement supportées par le DELEGATAIRE au cours de la période de suspension des activités d'incinération au sein de l'UIOM figurent en Annexe 14 au présent Avenant N°9, à l'exception des travaux de remise en état (bâtiment et PTM).

13.6.1 Les montants versés au DELEGATAIRE au titre des charges non courantes d'investissement relatives à la PTM, hors charges de location complémentaire au-delà du 31 janvier 2019 et travaux de remise en état (bâtiment et PTM), feront l'objet d'une régularisation du trop-perçu en faveur du DELEGANT à hauteur d'un montant de 977.405 euros HT dans les conditions visées en Annexe 14 au présent Avenant N°9.

A la date du présent Avenant N°9, les charges de location complémentaire au-delà du 31 janvier 2019 sont fixées à un montant forfaitaire de 87.500 euros HT pour la période comprise entre le 1er février et le 30 juin 2019. La compensation due au titre de ces charges supportées par le DELEGATAIRE sera versée par le DELEGANT selon l'échéancier figurant en Annexe 14 au présent Avenant N°9. Cette compensation d'un montant forfaitaire mensuel de 17.500 euros HT continuera à être versée par le DELEGANT après le 30 juin 2019 en cas de poursuite de la location au-delà de cette date pour des raisons extérieures au DELEGATAIRE.

Les charges liées aux travaux de remise en état (bâtiment et PTM) qui seront supportées par le DELEGATAIRE lui seront remboursées par le DELEGANT selon des modalités à définir dans le cadre de l'Avenant N°10.

13.6.2 Le montant dû au DELEGATAIRE au titre des charges non courantes d'investissement relatives à la requalification des réseaux vapeur et aux mises en conformité s'élève à un montant de 3.090.944 euros HT, dont une partie relative aux mises en conformité (comptage performance énergétique) présente – par dérogation à l'article 13.6 des présentes – un caractère prévisionnel conformément aux stipulations de l'article 14.2 du présent Avenant N°9. Ce montant sera versé au DELEGATAIRE selon l'échéancier figurant en Annexe 14 au présent Avenant N°9.

ARTICLE 14 Risques spécifiques liés à l'aménagement de l'exploitation de l'UIOM

14.1 En raison des évolutions réglementaires relatives à la TGAP, les Parties conviennent que la certification ISO 50001 du site doit être obtenue. Par dérogation expresse aux stipulations de l'article 9 de la Convention de DSP, les Parties conviennent de substituer la certification ISO 50001 à la certification ISO 9001. Le DELEGATAIRE s'engage à obtenir la certification ISO 50001 dans les meilleurs délais à compter de la remise en service complète des trois (3) lignes d'incinération de l'UIOM.

14.2 Les frais prévisionnels supportés par le DELEGATAIRE au titre des évolutions réglementaires relatives aux conditions d'application des bonifications de TGAP, en ce qui concerne le comptage performance énergétique, sont compensés par le DELEGANT au titre des mises en conformité selon les modalités prévues à l'article 13.6.2 du présent Avenant N°9. Ces frais prévisionnels s'élèvent à un montant de 300.000 euros HT ainsi qu'il résulte de l'Annexe 14 au présent Avenant N°9, et feront l'objet d'une régularisation à l'Avenant N°10 en fonction des coûts réels supportés par le DELEGATAIRE.

ARTICLE 15 Régime des assurances à compter du 3 septembre 2016

15.1 Le DELEGANT reconnaît que, depuis le début de la période de suspension des activités d'incinération au sein de l'UIOM le 3 septembre 2016, le DELEGATAIRE est exonéré de ses obligations d'assurances au titre de l'article 17 de la Convention de DSP, à l'exception de l'assurance responsabilité civile exploitation et responsabilité civile à l'atteinte à l'environnement au titre des activités de transferts, de l'assurance dommages portant sur le quai de transfert (bâtiment provisoire, PTM) et le réseau de chaleur, et de l'assurance flottes.

15.2 Conformément à l'article 14.2 de l'Avenant N°7, les coûts d'assurance du DELEGATAIRE relatifs à la période de suspension des activités d'incinération au sein de l'UIOM, qui sont intégrés dans les charges courantes supportées par le DELEGATAIRE, représentent un montant forfaitaire unique de 212.233 euros HT au titre de la Phase 2 et un montant forfaitaire mensuel de 15.783 euros HT au titre de la Phase 3. Le DELEGANT remboursera au DELEGATAIRE le montant forfaitaire unique au titre de la Phase 2 à la date de signature du présent Avenant N°9. Le montant forfaitaire mensuel précité est appliqué rétroactivement à compter du début de la Phase 3 au mois de juin 2018 et devra donner lieu à un paiement de régularisation par le DELEGANT à la date de mise en place de la facturation du nouveau montant forfaitaire mensuel de charges courantes de 343.071 euros HT détaillé en Annexe 11 au présent Avenant N°9, lequel inclura le montant forfaitaire mensuel précité. Ce nouveau montant forfaitaire mensuel de charges courantes sera dû par le DELEGANT jusqu'à la date de remise en service complète des trois (3) lignes d'incinération de l'UIOM.

15.3 La couverture assurantielle globale souscrite par les Parties dans le cadre d'un groupement de commandes pendant la période de suspension, conformément au premier paragraphe de l'article 14.3 de l'Avenant N°7, doit être mise à jour et étendue pour tenir compte de la période d'essais préalables à la remise en service complète des trois (3) lignes d'incinération de l'UIOM, ce, dans la mesure où le marché d'assurance conclu en application de l'article 14.3 de l'Avenant N°7 ne couvre pas la période d'essais en charge. Dans ce cadre, les Parties conviennent d'adapter la couverture assurancielle globale, quelles qu'en soient les modalités, avant la date de début de la période d'essais préalables à la remise en service complète des trois (3) lignes d'incinération de l'UIOM fixée, de façon prévisionnelle, au 18 février 2019.

Conformément au dernier paragraphe de l'article 14.3 de l'Avenant N°7, la clé de répartition entre les Parties des assurances souscrites dans le cadre du groupement de commandes est fixée à cinquante pour cent (50%) à la charge de chacune des Parties, étant précisé que le DELEGANT remboursera au DELEGATAIRE le montant ainsi pris en charge par ce dernier. Cette clé de répartition s'applique au marché d'assurance en cours et à ses avenants.

ARTICLE 16 Remboursement des emprunts du DELEGATAIRE et suspension partielle du paiement de la RPP

Aux fins du financement partiel par une cession-escompte des travaux complémentaires réalisés pendant la période de suspension des activités d'incinération au sein de l'UIOM, le DELEGATAIRE pourra céder à titre de propriété à un établissement de crédit cessionnaire, dans les formes et aux conditions prévues aux articles L. 313-23 à L. 313-35 du Code monétaire et financier, la créance qu'il détient sur le DELEGANT au titre de la quote-part D

de la RPP due par ce dernier selon l'échéancier figurant en Annexe 16 au présent Avenant N°9. Cet échéancier est substitué à l'échéancier figurant en annexe 13 de l'Avenant N°7.

A compter de la remise à l'établissement de crédit cessionnaire du bordereau de cession de créances professionnelles, ce dernier notifiera la cession à bref délai au comptable public assignataire du DELEGANT, dont les coordonnées sont Recette des Finances de Strasbourg et Eurométropole CS 71022, 1 Parc de l'Etoile, 67070 Strasbourg cedex, conformément aux dispositions de l'article L. 313-28 du Code monétaire et financier.

Les Parties conviennent que, dans un délai de quinze (15) jours à compter de la date de notification par l'organisme prêteur, le Président de l'Eurométropole de Strabourg, valablement autorisé par une délibération de l'organe délibérant, signera, conformément à l'article L. 313-29 du Code monétaire et financier, l'acte d'acceptation de ladite cession de créances professionnelles, substantiellement conforme au modèle figurant en Annexe 17 au présent Avenant N°9. Par cette acceptation, le DELEGANT s'engagera ainsi de façon irrévocable et inconditionnelle à verser directement entre les mains de l'établissement de crédit cessionnaire la quote-part D de la RPP, y compris en cas de fin anticipée de la Convention de DSP pour quelque motif que ce soit selon les modalités prévues dans l'acte d'acceptation de ladite cession de créances professionnelles, sans pouvoir opposer une quelconque exception fondée sur ses rapports personnels avec le DELEGATAIRE et sans que les créances cédées et acceptées puissent être affectées par une compensation.

ARTICLE 17 Préfinancement du GER

L'anticipation des charges de GER devant être réalisé entre les mois de mai 2019 et décembre 2020 pour permettre la remise en service des installations de l'UIOM représente un montant de 4.172.600 euros HT, tel que détaillé en Annexe 15 au présent Avenant N°9.

Le coût de financement de ce montant s'élève à 251.891 euros HT. Il est pris en charge par le DELEGANT selon l'échéancier figurant en Annexe 15 au présent Avenant N°9.

ARTICLE 18 Modalités de traitement des déchets du DELEGANT et des EPCI à compter du 1er septembre 2016 et – au plus tard – jusqu'à la date d'achèvement de la remise en service des installations de l'UIOM

Les Parties conviennent que les coûts complémentaires supportés par le DELEGATAIRE à la demande du DELEGANT au cours de la période de suspension des activités d'incinération au sein de l'UIOM, au titre de l'ouverture de la plateforme du site de traitement SARDI le samedi, seront déduits du partage des écarts visés à l'article 11.5 de l'Avenant N°7. Ces coûts

s'élèvent à un montant total de 8.250 euros HT au titre de l'année 2017, et de 250 euros HT par samedi concerné par l'extension d'ouverture au titre des années 2018 et 2019 jusqu'à la fin de la reconfiguration de la PTM.

ARTICLE 19 Force obligatoire

En cas de conflit entre les stipulations du présent Avenant N°9 et les stipulations résultant de la Convention de DSP et des Avenants N°1, N°2, N°3, N°4, N°5, N°6, N°7 et N°8, les Parties s'engagent à faire prévaloir les stipulations du présent Avenant N°9 et à prendre toutes dispositions nécessaires à cet effet.

ARTICLE 20 Date d'entrée en vigueur

Le présent Avenant N°9 entre en vigueur à la date de sa notification.

Fait à Strasbourg, le
En deux (2) exemplaires originaux

L'Eurométropole de Strasbourg	**SENERVAL**
représentée par	représentée par
Monsieur Robert Hermann	Monsieur Thierry Provendier
Président	Président

ANNEXES

Annexe 1	Principes organisationnels (articles 4.1, 4.3, 7.3)
Annexe 2	Modifications apportées au Modèle de Référence (articles 4.1 et 4.2)
Annexe 3	Liste des clients EPCI (article 4.1 (vii))
Annexe 4	Liste des charges spécifiques pendant la période de suspension jusqu'à la reconfiguration de la PTM (articles 4.3, 4.4 et 13.2)
Annexe 5	Etudes Complémentaires et Etudes Additionnelles (article 5)
Annexe 6	Nouveau Programme de Travaux Base Avenant N°7 Révisé (article 7.1), financement et échéancier des paiements couvrant la part des travaux non financés en application de l'article 6.3 de l'Avenant N°7 (article 7.4)
Annexe 7	Détail des travaux complémentaires portant sur les nouveaux moteurs et servomoteurs et sur certains éléments de package ciblé "process", financement et échéancier des paiements (article 8)
Annexe 8	Prestations de finalisation de chantier-rééquipement : description, montants estimatifs et principes de détermination des coûts (article 9.1)
Annexe 9	Procédure de décision relative aux dépenses courantes de chantier (article 9.2)
Annexe 10	Calcul et modalités de traitement des coûts salariaux pendant la période de suspension (article 11)
Annexe 11	Détail, montant et échéancier des paiements des charges courantes (articles 12 et 15.2)
Annexe 12	Détail, montant et échéancier des paiements des charges non courantes de fonctionnement au titre des Phases 1, 2 et 3 (articles 13.3 et 13.4)
Annexe 13	Détail, montant et échéancier des paiements des charges liées aux opérations de "cocooning" et "décocooning" (article 13.5)
Annexe 14	Détail, montant et échéancier des paiements des charges non courantes d'investissement supportées au cours de la suspension des activités d'incinération au sein de l'UIOM (articles 13.6, 13.6.1, 13.6.2 et 14.2)
Annexe 15	Préfinancement du GER (article 17)

Annexe 16 Echéancier de l'emprunt correspondant à la quote-part D de la RPP (article 16)

Annexe 17 Modèle d'acte d'acceptation par l'EMS de la cession de créances professionnelles (article 16)

ANNEXE 1

Principes organisationnels
(articles 4.1, 4.3, 7.3)

- Annexe 1-1 : Principes organisationnels
- Annexe 1-2 : Planning de l'AMO Commun (réf. EE5018_planning général phase 3 indice D du 03 octobre 2018)

Annexe 1-1 : PRINCIPES ORGANISATIONNELS

	Durées / Dates prévisionnelles	ZONE 1 : périmètre de l'UIOM hors plateforme des mâchefers					ZONE 2 : périmètre de la plateforme des mâchefers
		TRAVAUX BASE AVENANT 7 REVISE (Article 6 de l'Avenant N°9)		*TRAVAUX COMPLEMENTAIRES (Article 8 de l'Avenant N°9)*		*PRESTATIONS DE FINALISATION DE CHANTIER-REEQUIPEMENT (Article 9 de l'Avenant N°9)*	
		MAITRISE D'OUVRAGE DELEGANT	*MAITRISE D'OUVRAGE DELEGATAIRE*	*MAITRISE D'OUVRAGE DELEGANT*	*MAITRISE D'OUVRAGE DELEGATAIRE*	*MAITRISE D'OUVRAGE DELEGANT / MAITRISE D'OUVRAGE DELEGATAIRE*	*MAITRISE D'OUVRAGE DELEGATAIRE*
Avant les travaux		Le DELEGATAIRE est exploitant au titre de la Convention de DSP.					
Phase 1 : Travaux à la charge du DELEGATAIRE	Achevé		- Déconstruction et désamiantage des lignes d'incinération de l'UIOM L1 & L2, - Désamiantage complémentaire sur la ligne d'incinération de l'UIOM L3, - Désamiantage complémentaire et sécurisation de la ligne d'incinération de l'UIOM L4. [NB : les prestations de cocooning des installations de l'UIOM à la charge du DELEGATAIRE seront réalisées concomitamment.]				Aménagement de la plateforme mâchefers (installation d'un quai de transfert provisoire des OM)
Livrables		Livrables : - Le DELEGATAIRE livre au DELEGANT les lignes d'incinération de l'UIOM L1, L2, L3 & L 4 vidées et désamiantées conformément au Nouveau Programme de Travaux Base Avenant N°7 Révisé, - Le DELEGATAIRE procède au cocooning des installations, - Le DELEGATAIRE réalise la mise en place du quai de transfert provisoire des OM sur la plateforme mâchefers.					
Phase 2 : Pré-requis		Assurances : Souscription par le groupement de commande, ayant le DELEGANT comme mandataire, de la couverture assurancielle globale (Article 14 de l'avenant 7).					
Phase 2 : Travaux de dépoussiérage du hall fours-chaudières et de retrait des bardages amiantés et travaux préalable à la Phase 3		- Travaux de retrait des bardages amiantés, - Travaux de curage des installations électriques et des équipements non décontaminables (moteurs, servomoteurs, armoires packages, aménagements divers, ...) du hall fours-chaudières, - Travaux de dépoussiérage du hall fours-chaudières.	Le DELEGATAIRE a réalisé pour le compte du DELEGANT : - Déconstruction partielle du réfractaire des fours des lignes d'incinération de l'UIOM L1, L2 & L3, - Mise en œuvre d'une installation électrique de chantier dans le hall fours-chaudières pour les travaux de reconstruction.				Exploitation du quai de transfert provisoire des OM
Livrables		Le DELEGANT livre au DELEGATAIRE les installations de l'UIOM hors risque amiante (installations dépoussiérées et/ou curées et retrait des bardages amiantés) c'est-à-dire qu'aucune protection spécifique (individuelle ou collective) ni aucune organisation spécifique du temps de travail liée à l'amiante ne sont nécessaires.					
Phase 3.a : Reconstruction des installations et recâblage	Confère planning de l'AMO Commun joint à la présente annexe	- Reconstruction de la distibution électrique du hall fours-chaudières, - Raccordement de l'ensemble des moteurs et servomoteurs, - Mise à disposition des alimentations électriques au droit des armoires packages, - Reconstitution des calorifuges curés durant la Phase 2, - Reconstruction des façades curées durant la Phase 2 et diverses réfections de façades et menuiseries extérieures, - Réfection des locaux administratifs.	- Reconstruction des chaudières des lignes d'incinération de l'UIOM L1, L2 & L3.	- Remédiation de packages ayant fait l'objet d'un curage durant la Phase 2, - Raccordement des packages du DELEGANT.	- Approvisionnement et remontage des moteurs et servomoteurs ayant fait l'objet d'un curage durant la Phase 2, - Remédiation de packages process ayant fait l'objet d'un curage durant la Phase 2, - Raccordement des packages du DELEGATAIRE.	Le DELEGANT et le DELEGATAIRE procéderont à : (1) la réalisation des prestations d'ores et déja décidées, (2) l'identification et à la réalisation des prestations (études et travaux) de finalisation de chantier-rééquipement nécessaires à la reconfiguration complète des installations et notamment : instumentation du hall fours-chaudières, reprogrammation du système de supervision et de contrôles commandes adapté aux nouveaux équipements installés, remplacement de divers équipements et matériels curés durant la phase 2, système de sécurité incendie, ré-équipement du magasin et atelier. etc. (3) l'identification et la réalisation des dépenses courantes de chantier.	
Phase 3.b : Pré-requis	18 février 2019	- Test fil à fil, - Essais de synchronisation.			- Essai de synchronisation propre à chaque ensemble packages process, - Programmation/Supervision opérationnelle.	(1) Poursuite et mise au point, au fur et à mesure des essais, des prestations nécessaire à la reconfiguration et au fonctionnement complets des installations (2) Poursuite de la gestion des dépenses courantes de chantier	
		Confère Annexe 6 de l'Avenant N°9 détaillant les prérequis					
Phase 3.b : Période d'essais à froid et d'essais à chaud des lignes d'incinération de l'UIOM	Durée : 4,5 mois	- Vérification lors des essais à froid et à chaud du bon fonctionnement des installations électriques.	- Réalisation des essais à froid et des essais à chaud des lignes d'incinération de l'UIOM L1, L2 & L3.	- Réalisation des essais de rotation des moteurs, servomoteurs, etc. - Réalisation des essais à froid et à chaud des packages.	- Réalisation des essais à froid et à chaud des packages, moteurs et servomoteurs.		
		Sans préjudice des responsabilités du DELEGANT et du DELEGATAIRE au titre des travaux réalisés sous leurs maîtrises d'ouvrage respectives, le DELEGANT et le DELEGATAIRE sont conjointement responsables de la mise en œuvre de cette Phase.					
Phase 3.c : Période d'essais en charge des lignes d'incinération de l'UIOM		- Vérification lors des essais en charge du bon fonctionnement des installations électriques.	- Réalisation des essais en charge des lignes d'incinération de l'UIOM L1, L2 & L3.	- Réalisation des essais en charge des packages.	- Réalisation des essais en charge des packages, moteurs et servomoteurs.		
		Sans préjudice des responsabilités du DELEGANT et du DELEGATAIRE au titre des travaux réalisés sous leurs maîtrises d'ouvrage respectives, le DELEGANT et le DELEGATAIRE sont conjointement responsables de la mise en œuvre de cette Phase.					
Phases 3.a, 3.b, 3.c		[NB : les prestations de décocooning des installations de l'UIOM et de GER à la charge du DELEGATAIRE seront réalisées concomitamment.]					
Fin de la période d'essais des lignes d'incinération de l'UIOM	30 juin 2019*	Constat par les Parties de la fin de la période d'essais permettant la remise en service complète des lignes d'incinération de l'UIOM L1, L2 & L3 et hors risque amiante (c'est-à-dire qu'aucune protection spécifique (individuelle ou collective) ni aucune organisation spécifique du temps de travail liée à l'amiante ne sont nécessaires).					Démobilisation du quai de transfert
Après la remise en service de l'ensemble des lignes d'incinération de l'UIOM	1er juillet 2019*	Remise en service complète des lignes d'incinération de l'UIOM L1, L2 & L3.					Reconfiguration de la plateforme mâchefers
	1er juillet 2019*	Reprise de l'exploitation des réseaux de chaleur/vapeur par le DELEGATAIRE.					
	1er août 2019*	Reprise de l'exploitation du GTA 2.					
	1er septembre 2019*	Reprise de l'exploitation du GTA 1.					
	1er octobre 2019*	Reprise de l'exploitation de la Plateforme de Traitement des Machefers (PTM).					

* Nota : Date prévisionnelle sur la base du planning de l'AMO Commun joint à la présente annexe (hors aléas liés aux intempéries et à la co-activité)

Annexe 1-2 :

Planning de l'AMO Commun (réf. EE5018_planning général phase 3 indice D du 03 octobre 2018

N°	Nom de la tâche	Durée	Début	Fin
1	**travaux préparatoire**	**25 jours**	**Lun 14/05/18**	**Ven 15/06/18**
2	travaux préparatoire électrique	25 jours	Lun 14/05/18	Ven 15/06/18
3	montage des grues	10 jours	Lun 04/06/18	Ven 15/06/18
4	dépréservation	10 jours	Lun 04/06/18	Ven 15/06/18
5	installation de chantier	5 jours	Lun 28/05/18	Lun 04/06/18
6	**travaux de montage des chaudières**	**142 jours**	**Lun 18/06/18**	**Mar 01/01/19**
7	**chaudière 1**	**142 jours**	**Lun 18/06/18**	**Mar 01/01/19**
8	soudure des panneaux de chaudière	75 jours	Lun 18/06/18	Ven 28/09/18
9	épreuve hydraulique	3 jours	Lun 01/10/18	Mer 03/10/18
10	montage ceinture	13 jours	Jeu 04/10/18	Lun 22/10/18
11	montage caising	17 jours	Jeu 04/10/18	Ven 26/10/18
12	montage gaine d'air primaire et secondaire	25 jours	Lun 08/10/18	Ven 09/11/18
13	montage des bruleurs	25 jours	Lun 29/10/18	Ven 30/11/18
14	montage système de grenaillage	15 jours	Lun 29/10/18	Ven 16/11/18
15	trappe d'explosion en toiture terrasse	20 jours	Lun 29/10/18	Ven 23/11/18
16	fumisterie	42 jours	Jeu 04/10/18	Ven 30/11/18
17	calorifuge	64 jours	Jeu 04/10/18	Mar 01/01/19
18	**chaudière 2**	**137 jours**	**Lun 18/06/18**	**Mar 25/12/18**
19	soudure des panneaux de chaudière	70 jours	Lun 18/06/18	Ven 21/09/18
20	épreuve hydraulique	3 jours	Lun 24/09/18	Mer 26/09/18
21	montage ceinture	13 jours	Jeu 27/09/18	Lun 15/10/18
22	montage caising	17 jours	Jeu 27/09/18	Ven 19/10/18
23	montage gaine d'air primaire et secondaire	25 jours	Lun 01/10/18	Ven 02/11/18
24	montage des bruleurs	25 jours	Lun 22/10/18	Ven 23/11/18
25	montage système de grenaillage	15 jours	Lun 22/10/18	Ven 09/11/18
26	trappe d'explosion en toiture terrasse	20 jours	Lun 22/10/18	Ven 16/11/18
27	fumisterie	42 jours	Jeu 27/09/18	Ven 23/11/18
28	calorifuge	64 jours	Jeu 27/09/18	Mar 25/12/18
29	**chaudière 3**	**132 jours**	**Lun 18/06/18**	**Mar 18/12/18**
30	soudure des panneaux de chaudière	65 jours	Lun 18/06/18	Ven 14/09/18
31	épreuve hydraulique	3 jours	Lun 17/09/18	Mer 19/09/18
32	montage ceinture	13 jours	Jeu 20/09/18	Lun 08/10/18
33	montage caising	17 jours	Jeu 20/09/18	Ven 12/10/18
34	montage gaine d'air primaire et secondaire	25 jours	Lun 24/09/18	Ven 26/10/18
35	montage des bruleurs	25 jours	Lun 15/10/18	Ven 16/11/18
36	montage système de grenaillage	15 jours	Lun 15/10/18	Ven 02/11/18
37	trappe d'explosion en toiture terrasse	20 jours	Lun 15/10/18	Ven 09/11/18
38	fumisterie	42 jours	Jeu 20/09/18	Ven 16/11/18
39	calorifuge	64 jours	Jeu 20/09/18	Mar 18/12/18
40	**électrification**	**243 jours**	**Lun 14/05/18**	**Mer 17/04/19**
41	consultation	57 jours	Lun 14/05/18	Mar 31/07/18
42	notification	10 jours	Mer 01/08/18	Mar 14/08/18
43	Réunion de lancement	0 jour	Mer 22/08/18	Mer 22/08/18
44	**Phase 01 - Travaux techniques préliminaires**	**55 jours**	**Lun 27/08/18**	**Ven 09/11/18**
45	**Période de préparation**	**27 jours**	**Lun 27/08/18**	**Mar 02/10/18**
46	Relevés techniques sur site - cheminements	2 jours	Lun 27/08/18	Mar 28/08/18
47	Plans EXE des cheminements	8 jours	Mer 29/08/18	Ven 07/09/18
48	Relevés techniques armoires en dépose	5 jours	Lun 03/09/18	Ven 07/09/18
49	Reprise des plans d'armoires	10 jours	Lun 10/09/18	Ven 21/09/18
50	Etudes EXE générales	25 jours	Mer 29/08/18	Mar 02/10/18
51	Installation de chantier	10 jours	Lun 10/09/18	Ven 21/09/18
52	Remise en état des chemins de câbles	35 jours	Lun 24/09/18	Ven 09/11/18
53	**Phase 02 : Travaux Courants forts & faibles proce**	**63 jours**	**Lun 29/10/18**	**Mer 23/01/19**
54	**Remplacement des armoires**	**43 jours**	**Lun 05/11/18**	**Mer 02/01/19**
55	Remplacement des armoires hors zones obsolètes (niv.+3.5)	8 jours	Lun 05/11/18	Mer 14/11/18

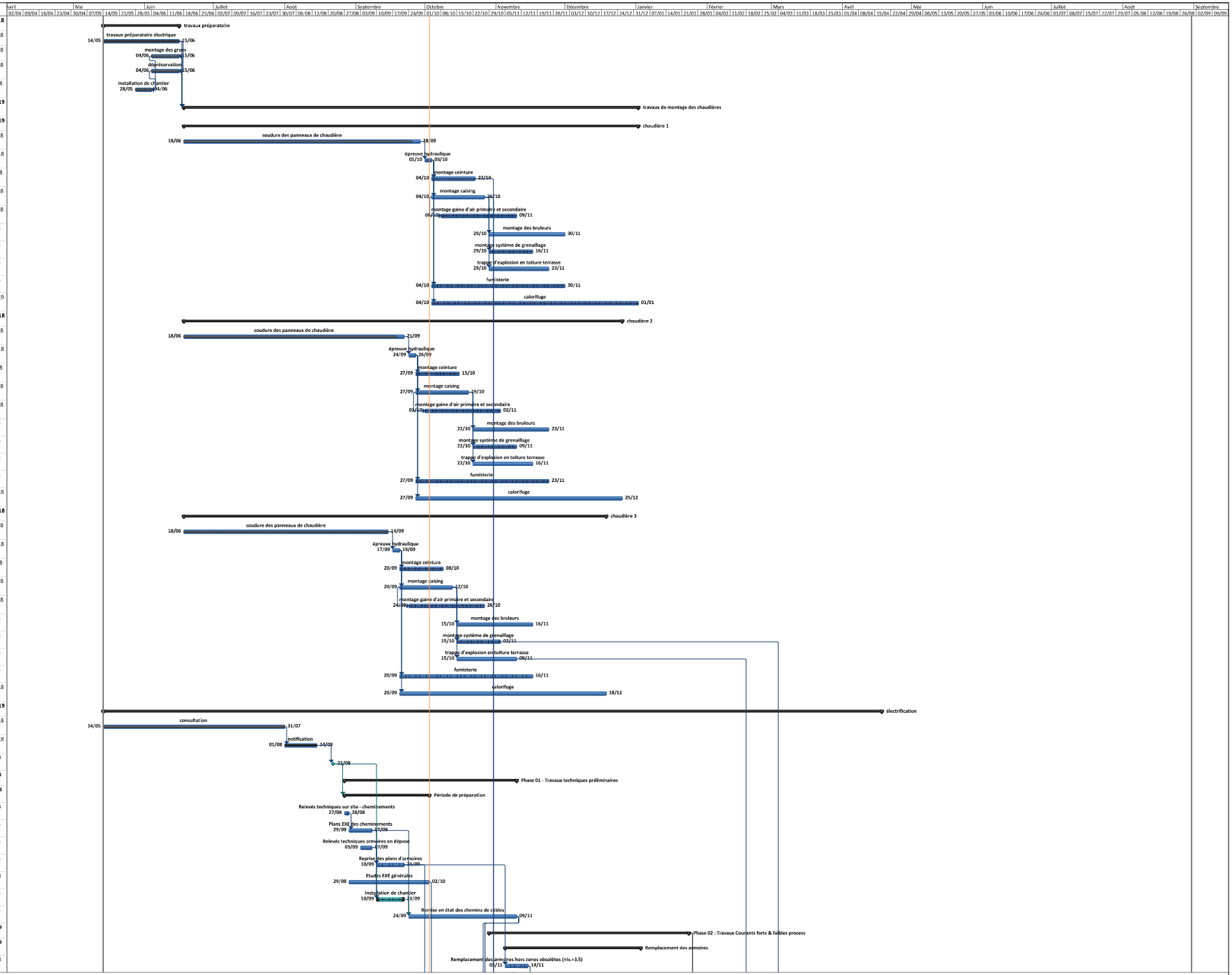

Projet : EES018_planning général
Date : Mer 03/10/18

Tâche | Jalon | Récapitulatif du projet | Jalons externes | Jalon inactif | Tâche manuelle | Report récapitulatif manuel | Début uniquement | Échéance
Fractionnement | Récapitulative | Tâches externes | Tâche inactive | Récapitulatif inactif | Durée uniquement | Récapitulatif manuel | Fin uniquement | Avancement

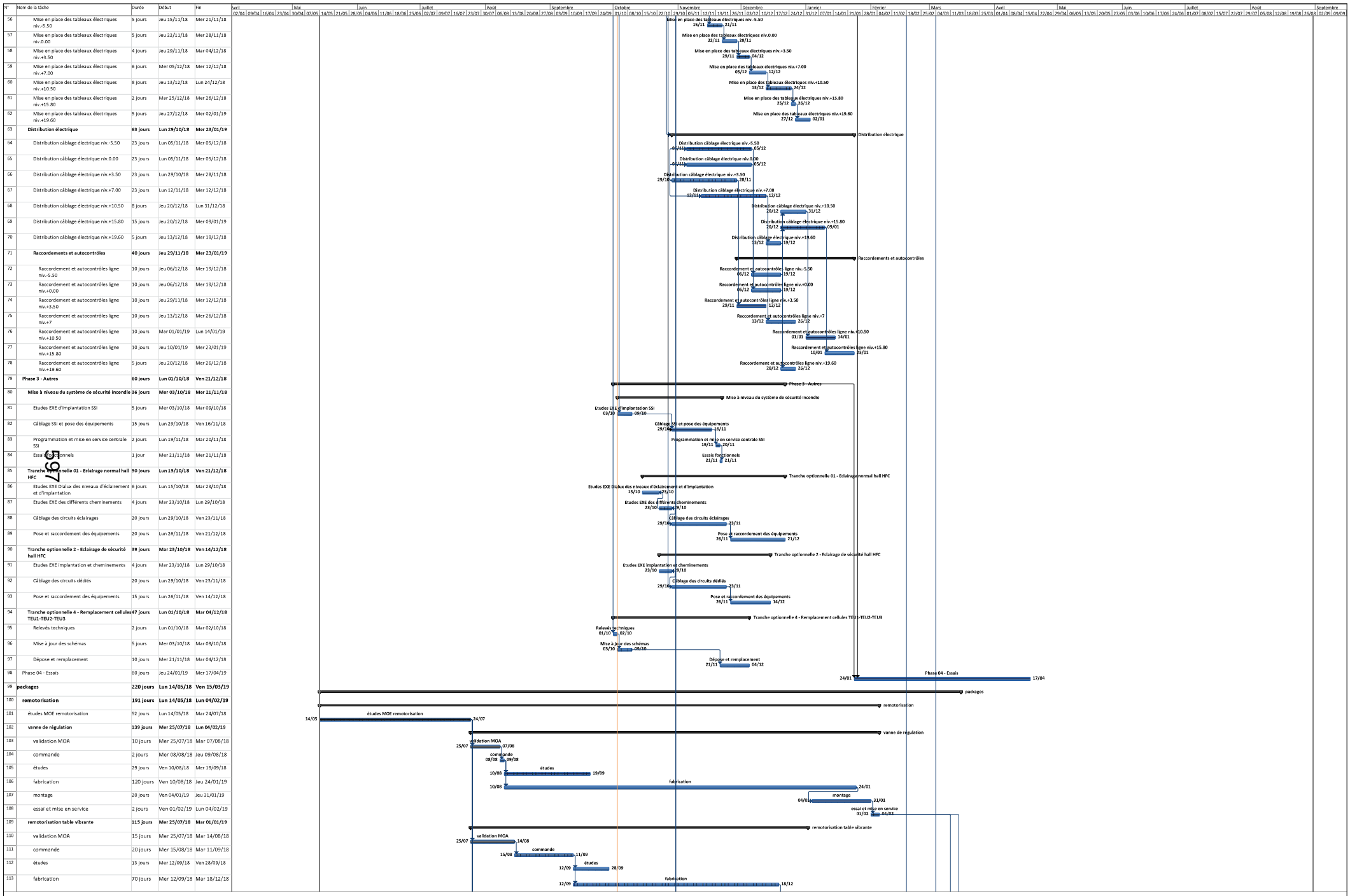
N° | Nom de la tâche | Durée | Début | Fin
56 | Mise en place des tableaux électriques niv.-5.50 | 5 jours | Jeu 15/11/18 | Mer 21/11/18
57 | Mise en place des tableaux électriques niv.0.00 | 5 jours | Jeu 22/11/18 | Mer 28/11/18
58 | Mise en place des tableaux électriques niv.+3.50 | 4 jours | Jeu 29/11/18 | Mar 04/12/18
59 | Mise en place des tableaux électriques niv.+7.00 | 6 jours | Mer 05/12/18 | Mer 12/12/18
60 | Mise en place des tableaux électriques niv.+10.50 | 8 jours | Jeu 13/12/18 | Lun 24/12/18
61 | Mise en place des tableaux électriques niv.+15.80 | 2 jours | Mar 25/12/18 | Mer 26/12/18
62 | Mise en place des tableaux électriques niv.+19.60 | 5 jours | Jeu 27/12/18 | Mer 02/01/19
63 | Distribution électrique | 63 jours | Lun 29/10/18 | Mar 23/01/19
64 | Distribution câblage électrique niv.-5.50 | 23 jours | Lun 05/11/18 | Mer 05/12/18
65 | Distribution câblage électrique niv.0.00 | 23 jours | Lun 05/11/18 | Mer 05/12/18
66 | Distribution câblage électrique niv.+3.50 | 23 jours | Lun 29/10/18 | Mer 28/11/18
67 | Distribution câblage électrique niv.+7.00 | 23 jours | Lun 12/11/18 | Mer 12/12/18
68 | Distribution câblage électrique niv.+10.50 | 8 jours | Jeu 20/12/18 | Lun 31/12/18
69 | Distribution câblage électrique niv.+15.80 | 15 jours | Jeu 20/12/18 | Mer 09/01/19
70 | Distribution câblage électrique niv.+19.60 | 5 jours | Jeu 13/12/18 | Mer 19/12/18
71 | Raccordements et autocontrôles | 40 jours | Jeu 29/11/18 | Mar 23/01/19
72 | Raccordement et autocontrôles ligne niv.-5.50 | 10 jours | Jeu 06/12/18 | Mer 19/12/18
73 | Raccordement et autocontrôles ligne niv.+0.00 | 10 jours | Jeu 06/12/18 | Mer 19/12/18
74 | Raccordement et autocontrôles ligne niv.+3.50 | 10 jours | Jeu 29/11/18 | Mer 12/12/18
75 | Raccordement et autocontrôles ligne niv.+7 | 10 jours | Jeu 13/12/18 | Mer 26/12/18
76 | Raccordement et autocontrôles ligne niv.+10.50 | 10 jours | Mar 01/01/19 | Lun 14/01/19
77 | Raccordement et autocontrôles ligne niv.+15.80 | 10 jours | Jeu 10/01/19 | Mer 23/01/19
78 | Raccordement et autocontrôles ligne niv.+19.60 | 5 jours | Jeu 20/12/18 | Mer 26/12/18
79 | Phase 3 - Autres | 60 jours | Lun 01/10/18 | Ven 21/12/18
80 | Mise à niveau du système de sécurité incendie | 36 jours | Mer 03/10/18 | Mer 21/11/18
81 | Etudes EXE d'implantation SSI | 5 jours | Mer 03/10/18 | Mar 09/10/18
82 | Câblage SSI et pose des équipements | 15 jours | Lun 29/10/18 | Ven 16/11/18
83 | Programmation et mise en service centrale SSI | 2 jours | Lun 19/11/18 | Mar 20/11/18
84 | Essais fonctionnels | 1 jour | Mer 21/11/18 | Mer 21/11/18
85 | Tranche optionnelle 01 - Eclairage normal hall HFC | 50 jours | Lun 15/10/18 | Ven 21/12/18
86 | Etudes EXE Dialux des niveaux d'éclairement et d'implantation | 6 jours | Lun 15/10/18 | Mar 23/10/18
87 | Etudes EXE des différents cheminements | 4 jours | Mar 23/10/18 | Lun 29/10/18
88 | Câblage des circuits éclairages | 20 jours | Lun 29/10/18 | Ven 23/11/18
89 | Pose et raccordement des équipements | 20 jours | Lun 26/11/18 | Ven 21/12/18
90 | Tranche optionnelle 2 - Eclairage de sécurité hall HFC | 39 jours | Mar 23/10/18 | Ven 14/12/18
91 | Etudes EXE implantation et cheminements | 4 jours | Mar 23/10/18 | Lun 29/10/18
92 | Câblage des circuits dédiés | 20 jours | Lun 29/10/18 | Ven 23/11/18
93 | Pose et raccordement des équipements | 15 jours | Lun 26/11/18 | Ven 14/12/18
94 | Tranche optionnelle 4 - Remplacement cellules TEU1-TEU2-TEU3 | 47 jours | Lun 01/10/18 | Mar 04/12/18
95 | Relevés techniques | 2 jours | Lun 01/10/18 | Mar 02/10/18
96 | Mise à jour des schémas | 5 jours | Mer 03/10/18 | Mar 09/10/18
97 | Dépose et remplacement | 10 jours | Mer 21/11/18 | Mar 04/12/18
98 | Phase 04 - Essais | 60 jours | Jeu 24/01/19 | Mer 17/04/19
99 | packages | 220 jours | Lun 14/05/18 | Ven 15/03/19
100 | remotorisation | 191 jours | Lun 14/05/18 | Lun 04/02/19
101 | études MOE remotorisation | 52 jours | Lun 14/05/18 | Mar 24/07/18
102 | vanne de régulation | 139 jours | Mer 25/07/18 | Lun 04/02/19
103 | validation MOA | 10 jours | Mer 25/07/18 | Mar 07/08/18
104 | commande | 2 jours | Mer 08/08/18 | Jeu 09/08/18
105 | études | 29 jours | Ven 10/08/18 | Mer 19/09/18
106 | fabrication | 120 jours | Ven 10/08/18 | Jeu 24/01/19
107 | montage | 20 jours | Ven 04/01/19 | Jeu 31/01/19
108 | essai et mise en service | 2 jours | Ven 01/02/19 | Lun 04/02/19
109 | remotorisation table vibrante | 115 jours | Mer 25/07/18 | Mar 01/01/19
110 | validation MOA | 15 jours | Mer 25/07/18 | Mar 14/08/18
111 | commande | 20 jours | Mer 15/08/18 | Mar 11/09/18
112 | études | 13 jours | Mer 12/09/18 | Ven 28/09/18
113 | fabrication | 70 jours | Mer 12/09/18 | Mar 18/12/18
Avril Mai Juin Juillet Août Septembre Octobre Novembre Décembre Janvier Février Mars Avril Mai Juin Juillet Août Septembre
Distribution électrique
Raccordements et autocontrôles
Phase 3 - Autres
Mise à niveau du système de sécurité incendie
Tranche optionnelle 01 - Eclairage normal hall HFC
Tranche optionnelle 2 - Eclairage de sécurité hall HFC
Tranche optionnelle 4 - Remplacement cellules TEU1-TEU2-TEU3
Phase 04 - Essais
packages
remotorisation
vanne de régulation
remotorisation table vibrante
Projet : EES018_planning général
Date : Mer 03/10/18
Tâche
Fractionnement
Jalon
Récapitulatif
Récapitulatif du projet
Tâches externes
Jalons externes
Tâche inactive
Jalon inactif
Récapitulatif inactif
Tâche manuelle
Durée uniquement
Report récapitulatif manuel
Récapitulatif manuel
Début uniquement
Fin uniquement
Echéance
Avancement
Page 2

N°	Nom de la tâche	Durée	Début	Fin
114	montage	8 jours	Mer 19/12/18	Ven 28/12/18
115	essai et mise en service	2 jours	Lun 31/12/18	Mar 01/01/19
116	**moteur ventilateurs air comburant et grenaillage**	**137 jours**	**Mer 25/07/18**	**Jeu 31/01/19**
117	validation MOA	15 jours	Mer 25/07/18	Mar 14/08/18
118	commande	15 jours	Mer 15/08/18	Mar 04/09/18
119	études	20 jours	Mer 05/09/18	Mar 02/10/18
120	fabrication	90 jours	Mer 05/09/18	Mar 08/01/19
121	montage	20 jours	Mer 02/01/19	Mar 29/01/19
122	essai et mise en service	7 jours	Mer 23/01/19	Jeu 31/01/19
123	**moteur pompes**	**117 jours**	**Mer 25/07/18**	**Jeu 03/01/19**
124	validation MOA	15 jours	Mer 25/07/18	Mar 14/08/18
125	commande	15 jours	Mer 15/08/18	Mar 04/09/18
126	études	34 jours	Mer 05/09/18	Lun 22/10/18
127	fabrication	70 jours	Mer 05/09/18	Mar 11/12/18
128	montage	10 jours	Mer 12/12/18	Mar 25/12/18
129	essai et mise en service	7 jours	Mer 26/12/18	Jeu 03/01/19
130	**moteur transporteurs fines**	**115 jours**	**Mer 25/07/18**	**Mar 01/01/19**
131	validation MOA	15 jours	Mer 25/07/18	Mar 14/08/18
132	commande	10 jours	Mer 15/08/18	Mar 28/08/18
133	études	34 jours	Mer 29/08/18	Lun 15/10/18
134	fabrication	60 jours	Mer 29/08/18	Mar 20/11/18
135	montage	20 jours	Mer 21/11/18	Mar 18/12/18
136	essai et mise en service	10 jours	Mer 19/12/18	Mar 01/01/19
137	**démontage des ventilateurs et tambours grenaillage**	**65 jours**	**Mer 25/07/18**	**Mar 23/10/18**
138	validation MOA	15 jours	Mer 25/07/18	Mar 14/08/18
139	commande	10 jours	Mer 15/08/18	Mar 28/08/18
140	études	20 jours	Mer 29/08/18	Mar 25/09/18
141	approvisionnement	20 jours	Mer 29/08/18	Mar 25/09/18
142	démontage	20 jours	Mer 26/09/18	Mar 23/10/18
143	**dépoussiérage**	**85 jours**	**Mer 25/07/18**	**Mar 20/11/18**
144	validation MOA	20 jours	Mer 25/07/18	Mar 21/08/18
145	commande	10 jours	Mer 22/08/18	Mar 04/09/18
146	études	10 jours	Mer 05/09/18	Mar 18/09/18
147	approvisionnement	10 jours	Mer 05/09/18	Mar 18/09/18
148	dépoussiérage	20 jours	Mer 24/10/18	Mar 20/11/18
149	**package process**	**220 jours**	**Lun 14/05/18**	**Ven 15/03/19**
150	étude MOE package process	89 jours	Lun 14/05/18	Jeu 13/09/18
151	**électrofiltres**	**120 jours**	**Ven 14/09/18**	**Jeu 28/02/19**
152	validation MOA	2 jours	Ven 14/09/18	Lun 17/09/18
153	commande	15 jours	Mar 18/09/18	Lun 08/10/18
154	approvisionnement	54 jours	Mar 09/10/18	Ven 21/12/18
155	échafaudage	12 jours	Jeu 18/10/18	Ven 02/11/18
156	chemin de câble zone électrofiltre	35 jours	Lun 05/11/18	Ven 21/12/18
157	chemin de câble dans le hall four chaudière	50 jours	Lun 15/10/18	Ven 21/12/18
158	câblage et raccordement	34 jours	Lun 17/12/18	Jeu 31/01/19
159	raccordement des armoires par EIFFAGE	8 jours	Ven 25/01/19	Mar 05/02/19
160	essai et mise en service	17 jours	Mer 06/02/19	Jeu 28/02/19
161	**bruleur**	**119 jours**	**Ven 14/09/18**	**Mer 27/02/19**
162	validation MOA	2 jours	Ven 14/09/18	Lun 17/09/18
163	commande	10 jours	Mar 18/09/18	Lun 01/10/18
164	approvisionnement	80 jours	Mar 02/10/18	Lun 21/01/19
165	montage mécanique, hydraulique, aéraulique	32 jours	Mar 04/12/18	Mer 16/01/19
166	montage électrique	19 jours	Mar 08/01/19	Ven 01/02/19
167	raccordement des armoires par EIFFAGE	8 jours	Lun 28/01/19	Mer 06/02/19
168	essai et mise en service	15 jours	Jeu 07/02/19	Mer 27/02/19
169	**électrification poussoirs**	**120 jours**	**Ven 14/09/18**	**Jeu 28/02/19**
170	validation MOA	2 jours	Ven 14/09/18	Lun 17/09/18
171	commande	10 jours	Mar 18/09/18	Lun 01/10/18
172	études	20 jours	Mar 02/10/18	Lun 29/10/18
173	fabrication	76 jours	Mar 02/10/18	Mar 15/01/19
174	montage	15 jours	Mer 16/01/19	Mar 05/02/19
175	raccordement des armoires par EIFFAGE	5 jours	Jeu 31/01/19	Mer 06/02/19

Projet : EES018_planning général
Date : Mer 03/10/18

Tâche · Jalon · Récapitulatif du projet · Jalons externes · Jalon inactif · Tâche manuelle · Report récapitulatif manuel · Début uniquement · Échéance
Fractionnement · Récapitulative · Tâches externes · Tâche inactive · Récapitulatif inactif · Durée uniquement · Récapitulatif manuel · Fin uniquement · Avancement

N°	Nom de la tâche	Durée	Début	Fin
176	essai et mise en service	16 jours	Jeu 07/02/19	Jeu 28/02/19
177	**transport de cendres**	**120 jours**	**Ven 14/09/18**	**Jeu 28/02/19**
178	validation MOA	2 jours	Ven 14/09/18	Lun 17/09/18
179	commande	14 jours	Mar 18/09/18	Ven 05/10/18
180	approvisionnement	80 jours	Lun 08/10/18	Ven 25/01/19
181	dépose	10 jours	Ven 02/11/18	Jeu 15/11/18
182	montage mécanique	12 jours	Lun 07/01/19	Mar 22/01/19
183	montage électrique	16 jours	Lun 07/01/19	Lun 28/01/19
184	raccordement des armoires par EIFFAGE	5 jours	Lun 28/01/19	Ven 01/02/19
185	essai et mise en service	19 jours	Lun 04/02/19	Jeu 28/02/19
186	**analyseur de gaz**	**130 jours**	**Ven 14/09/18**	**Jeu 14/03/19**
187	validation MOA	2 jours	Ven 14/09/18	Lun 17/09/18
188	commande	19 jours	Mar 18/09/18	Ven 12/10/18
189	études	20 jours	Lun 15/10/18	Ven 09/11/18
190	approvisionnement	89 jours	Lun 15/10/18	Jeu 14/02/19
191	montage	20 jours	Ven 01/02/19	Jeu 28/02/19
192	raccordement des armoires par EIFFAGE	5 jours	Jeu 21/02/19	Mer 27/02/19
193	essai et mise en service	10 jours	Ven 01/03/19	Jeu 14/03/19
194	**eau déminéralisée**	**120 jours**	**Ven 14/09/18**	**Jeu 28/02/19**
195	validation MOA	2 jours	Ven 14/09/18	Lun 17/09/18
196	commande	14 jours	Mar 18/09/18	Ven 05/10/18
197	approvisionnement	72 jours	Lun 08/10/18	Mar 15/01/19
198	dépose	15 jours	Jeu 15/11/18	Mer 05/12/18
199	montage mécanique	18 jours	Mer 02/01/19	Ven 25/01/19
200	montage électrique	22 jours	Mer 02/01/19	Jeu 31/01/19
201	raccordement des armoires par EIFFAGE	5 jours	Ven 25/01/19	Jeu 31/01/19
202	essai et mise en service	20 jours	Ven 01/02/19	Jeu 28/02/19
203	**eau adoucie**	**120 jours**	**Ven 14/09/18**	**Jeu 28/02/19**
204	validation MOA	2 jours	Ven 14/09/18	Lun 17/09/18
205	commande	14 jours	Mar 18/09/18	Ven 05/10/18
206	approvisionnement	72 jours	Lun 08/10/18	Mar 15/01/19
207	dépose	15 jours	Jeu 15/11/18	Mer 05/12/18
208	montage mécanique	18 jours	Mer 02/01/19	Ven 25/01/19
209	montage électrique	22 jours	Mer 02/01/19	Jeu 31/01/19
210	raccordement des armoires par EIFFAGE	5 jours	Ven 25/01/19	Jeu 31/01/19
211	essai et mise en service	20 jours	Ven 01/02/19	Jeu 28/02/19
212	**pont roulant**	**131 jours**	**Ven 14/09/18**	**Ven 15/03/19**
213	validation MOA	2 jours	Ven 14/09/18	Lun 17/09/18
214	commande	14 jours	Mar 18/09/18	Ven 05/10/18
215	approvisionnement	94 jours	Lun 08/10/18	Jeu 14/02/19
216	travaux sur site	16 jours	Jeu 07/02/19	Jeu 28/02/19
217	raccordement des armoires par EIFFAGE	6 jours	Ven 22/02/19	Ven 01/03/19
218	essai et mise en service	10 jours	Lun 04/03/19	Ven 15/03/19
219	**électrification packages**	**120 jours**	**Ven 14/09/18**	**Jeu 28/02/19**
220	validation MOA	2 jours	Ven 14/09/18	Lun 17/09/18
221	commande	16 jours	Mar 18/09/18	Mar 09/10/18
222	approvisionnement	62 jours	Mer 10/10/18	Jeu 03/01/19
223	travaux sur site	35 jours	Ven 14/12/18	Jeu 31/01/19
224	raccordement des armoires par EIFFAGE	13 jours	Ven 18/01/19	Mar 05/02/19
225	essai et mise en service	20 jours	Ven 01/02/19	Jeu 28/02/19
226	**groupe hydraulique**	**120 jours**	**Ven 14/09/18**	**Jeu 28/02/19**
227	validation MOA	2 jours	Ven 14/09/18	Lun 17/09/18
228	commande	14 jours	Mar 18/09/18	Ven 05/10/18
229	approvisionnement	70 jours	Lun 08/10/18	Ven 11/01/19
230	travaux sur site	19 jours	Lun 07/01/19	Jeu 31/01/19
231	raccordement des armoires par EIFFAGE	11 jours	Lun 21/01/19	Lun 04/02/19
232	essai et mise en service	18 jours	Mar 05/02/19	Jeu 28/02/19
233	**calorifuge**	**230 jours**	**Lun 14/05/18**	**Ven 29/03/19**
234	établissement du dossier de consultation	50 jours	Lun 14/05/18	Ven 20/07/18
235	consultation	59 jours	Lun 23/07/18	Jeu 11/10/18
236	attribution	0 jour	Jeu 11/10/18	Jeu 11/10/18
237	notification	0 jour	Mer 07/11/18	Mer 07/11/18
238	période de préparation	17 jours	Jeu 08/11/18	Ven 30/11/18
239	installation de chantier	5 jours	Lun 26/11/18	Ven 30/11/18



Projet : EES018_planning général
Date : Mer 03/10/18

Tâche | Jalon | Récapitulatif du projet | Jalons externes | Jalon inactif | Tâche manuelle | Report récapitulatif manuel | Début uniquement | Échéance
Fractionnement | Récapitulative | Tâches externes | Tâche inactive | Récapitulatif inactif | Durée uniquement | Récapitulatif manuel | Fin uniquement | Avancement

N°	Nom de la tâche	Durée	Début	Fin
240	échafaudage	85 jours	Lun 03/12/18	Ven 29/03/19
241	travaux préparatoire sur les tuyauteries	30 jours	Lun 03/12/18	Ven 11/01/19
242	calorifuge des tuyauterie	50 jours	Lun 14/01/19	Ven 22/03/19
243	travaux préparatoire sur les zones planes	22 jours	Lun 03/12/18	Mar 01/01/19
244	calorifuge des zones planes	30 jours	Mer 02/01/19	Mar 12/02/19
245	**locaux administratifs**	**271 jours**	**Lun 14/05/18**	**Lun 27/05/19**
246	établissement du dossier de consultation	135 jours	Lun 14/05/18	Ven 16/11/18
247	consultation	45 jours	Lun 19/11/18	Ven 18/01/19
248	attribution	0 jour	Ven 18/01/19	Ven 18/01/19
249	notification	0 jour	Jeu 14/02/19	Jeu 14/02/19
250	période de préparation	22 jours	Ven 15/02/19	Lun 18/03/19
251	installation de chantier	5 jours	Mar 12/03/19	Lun 18/03/19
252	travaux	50 jours	Mar 19/03/19	Lun 27/05/19
253	**menuiserie extérieur**	**172 jours**	**Lun 14/05/18**	**Mar 08/01/19**
254	établissement du dossier de consultation	30 jours	Lun 14/05/18	Ven 22/06/18
255	consultation	40 jours	Lun 25/06/18	Ven 17/08/18
256	attribution	0 jour	Ven 17/08/18	Ven 17/08/18
257	notification	0 jour	Lun 01/10/18	Lun 01/10/18
258	période de préparation	22 jours	Lun 01/10/18	Mar 30/10/18
259	installation de chantier	5 jours	Mer 24/10/18	Mar 30/10/18
260	travaux	50 jours	Mer 31/10/18	Mar 08/01/19
261	**bardage**	**233 jours**	**Lun 14/05/18**	**Mer 03/04/19**
262	établissement du dossier de consultation	40 jours	Lun 14/05/18	Ven 06/07/18
263	consultation	40 jours	Lun 09/07/18	Ven 31/08/18
264	attribution	0 jour	Ven 31/08/18	Ven 31/08/18
265	notification	0 jour	Lun 01/10/18	Lun 01/10/18
266	période de préparation	22 jours	Lun 01/10/18	Mar 30/10/18
267	installation de chantier	5 jours	Mer 24/10/18	Mar 30/10/18
268	**travaux**	**111 jours**	**Mer 31/10/18**	**Mer 03/04/19**
269	façade bâtiment administratif	54 jours	Ven 18/01/19	Mer 03/04/19
270	façade hall four chaudière	57 jours	Mer 31/10/18	Jeu 17/01/19
271	façade hall OM	8 jours	Ven 18/01/19	Mar 29/01/19
272	**monte-charge four 4**	**261 jours**	**Lun 14/05/18**	**Lun 13/05/19**
273	établissement du dossier de consultation	115 jours	Lun 14/05/18	Ven 19/10/18
274	consultation	45 jours	Lun 22/10/18	Ven 21/12/18
275	attribution	0 jour	Ven 21/12/18	Ven 21/12/18
276	notification	0 jour	Jeu 17/01/19	Jeu 17/01/19
277	période de préparation	22 jours	Ven 18/01/19	Lun 18/02/19
278	installation de chantier	5 jours	Mar 12/02/19	Lun 18/02/19
279	travaux	50 jours	Mar 19/02/19	Lun 29/04/19
280	essai mise en service	10 jours	Mar 30/04/19	Lun 13/05/19
281	**automatisme**	**98 jours**	**Mer 03/10/18**	**Ven 15/02/19**
282	arbitrage COPIL	0 jour	Mer 03/10/18	Mer 03/10/18
283	études	10 jours	Mer 03/10/18	Mar 16/10/18
284	consultation	15 jours	Mer 17/10/18	Mar 06/11/18
285	attribution/commande	5 jours	Mer 07/11/18	Mar 13/11/18
286	programmation	60 jours	Mer 14/11/18	Mar 05/02/19
287	essai	8 jours	Mer 06/02/19	Ven 15/02/19
288	**instrumentation**	**105 jours**	**Mer 03/10/18**	**Mar 26/02/19**
289	arbitrage COPIL	0 jour	Mer 03/10/18	Mer 03/10/18
290	études	10 jours	Mer 03/10/18	Mar 16/10/18
291	consultation	20 jours	Mer 17/10/18	Mar 13/11/18
292	attribution/commande	5 jours	Mer 14/11/18	Mar 20/11/18
293	approvisionnement	30 jours	Mer 21/11/18	Mar 01/01/19
294	travaux	30 jours	Mer 02/01/19	Mar 12/02/19
295	essai	10 jours	Mer 13/02/19	Mar 26/02/19
296	**GER**	**192 jours**	**Lun 04/06/18**	**Mar 26/02/19**
297	**hall OM**	**100 jours**	**Lun 10/09/18**	**Ven 25/01/19**
298	nettoyage hall OM	5 jours	Lun 08/10/18	Ven 12/10/18
299	nettoyage plateforme trémies	5 jours	Mer 26/09/18	Mar 02/10/18

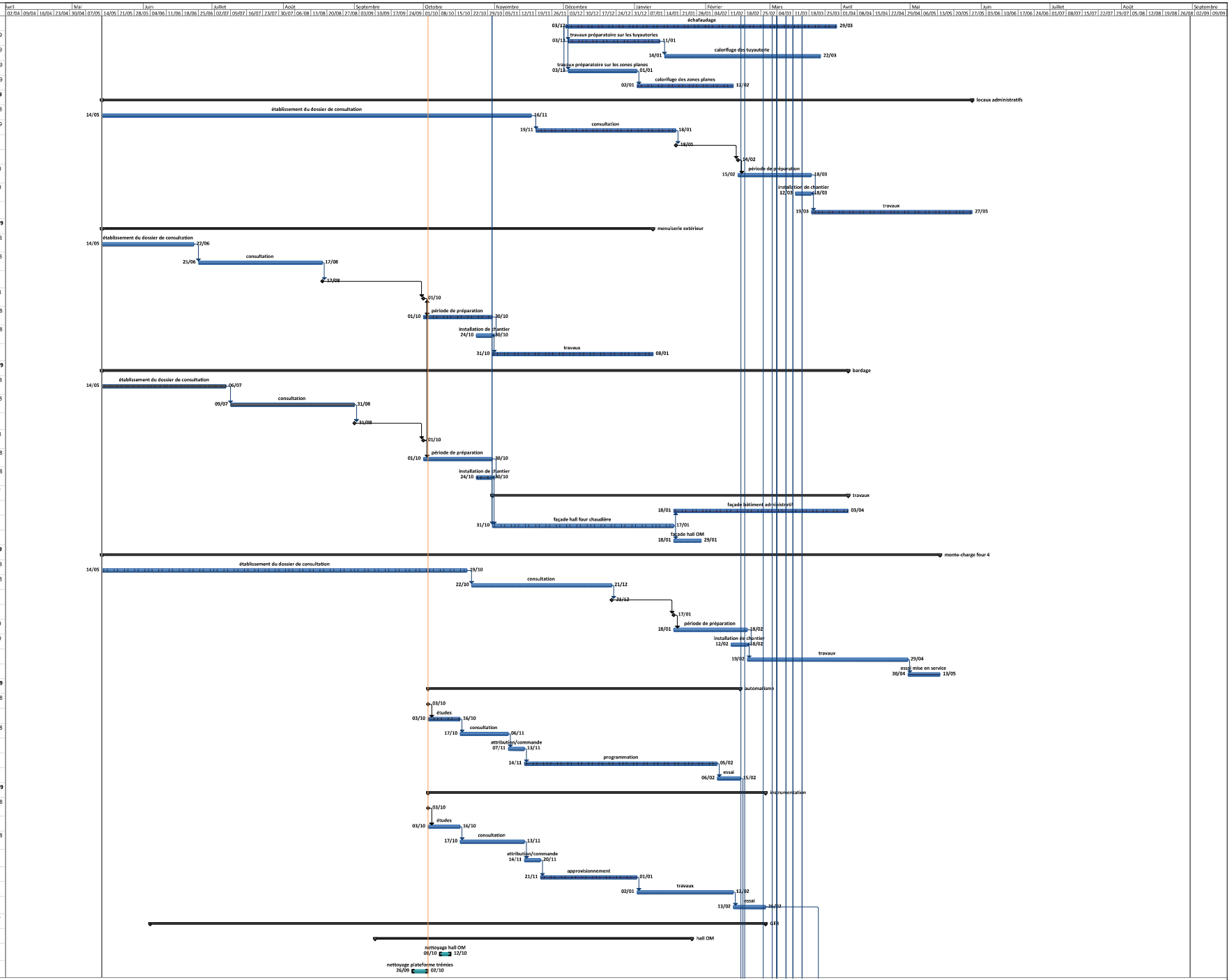

Projet : EES018_planning général
Date : Mer 03/10/18

Tâche | Fractionnement | Jalon | Récapitulatif | Récapitulatif du projet | Tâches externes | Jalons externes | Tâche inactive | Jalon inactif | Récapitulatif inactif | Tâche manuelle | Durée uniquement | Report récapitulatif manuel | Récapitulatif manuel | Début uniquement | Fin uniquement | Échéance | Avancement

N°	Nom de la tâche	Durée	Début	Fin
300	remise en place des ponts OM et mâchefer	5 jours	Lun 26/11/18	Ven 30/11/18
301	réfection sol du quai de déchargement	20 jours	Lun 10/09/18	Ven 05/10/18
302	révision système de sécurité incendie (canon, rideau d'eau, RIA)	15 jours	Lun 07/01/19	Ven 25/01/19
303	réparation porte automatique	10 jours	Lun 07/01/19	Ven 18/01/19
304	**Hall four chaudière**	**100 jours**	**Lun 03/09/18**	**Ven 18/01/19**
305	remise en état trémie OM	25 jours	Lun 01/10/18	Ven 02/11/18
306	travaux volet goulotte OM	35 jours	Lun 10/09/18	Ven 26/10/18
307	audit et révision des poussoirs	10 jours	Lun 03/09/18	Ven 14/09/18
308	remplacement des grilles de barreaux	39 jours	Lun 22/10/18	Jeu 13/12/18
309	audit grille dynamique	20 jours	Lun 12/11/18	Ven 07/12/18
310	goulotte sous four	26 jours	Lun 26/11/18	Lun 31/12/18
311	révision canal mâchefer	10 jours	Lun 07/01/19	Ven 18/01/19
312	remise en service eaux industrielles	30 jours	Lun 03/09/18	Ven 12/10/18
313	**traitement des fumées**	**192 jours**	**Lun 04/06/18**	**Mar 26/02/19**
314	échafaudage laveur de fumées	151 jours	Lun 04/06/18	Lun 31/12/18
315	électrofiltre	82 jours	Lun 05/11/18	Mar 26/02/19
316	**SSI**	**25 jours**	**Lun 31/12/18**	**Ven 01/02/19**
317	RIA et mobimousse du HFC	20 jours	Lun 31/12/18	Ven 25/01/19
318	remise en état canon à mousse hall OM	10 jours	Lun 07/01/19	Ven 18/01/19
319	extinction automatique	15 jours	Lun 31/12/18	Ven 18/01/19
320	extinction trémie OM	15 jours	Lun 14/01/19	Ven 01/02/19
321	traçage incendie	15 jours	Lun 14/01/19	Ven 01/02/19
322	**essai à froid et mise en service**	**51 jours**	**Lun 18/02/19**	**Lun 29/04/19**
323	**four 3**	**29 jours**	**Lun 18/02/19**	**Jeu 28/03/19**
324	vérification fonctionnement trappe d'explosion	1 jour	Lun 18/02/19	Lun 18/02/19
325	remplissage des chaudières en eau déminéralisée	1 jour	Ven 01/03/19	Ven 01/03/19
326	vérification de l'instrumentation des chaudière	3 jours	Lun 04/03/19	Mer 06/03/19
327	essai ventilateurs	3 jours	Mar 26/02/19	Ven 01/03/19
328	essais centrale hydraulique	9 jours	Lun 18/02/19	Ven 01/03/19
329	essais grilles	10 jours	Ven 01/03/19	Jeu 14/03/19
330	essais alimentation en déchets (volet goulotte, trémies OM..)	5 jours	Ven 15/03/19	Jeu 21/03/19
331	essais granulage	4 jours	Lun 04/03/19	Jeu 07/03/19
332	essais transport pneumatique sous chaudière	5 jours	Lun 04/03/19	Ven 08/03/19
333	essais mâchefer	5 jours	Ven 08/03/19	Jeu 14/03/19
334	essais actionneur chaudière (registre, vannes)	5 jours	Lun 11/03/19	Ven 15/03/19
335	essais sécurité chaudière	5 jours	Ven 22/03/19	Jeu 28/03/19
336	**four 2**	**35 jours**	**Ven 22/02/19**	**Jeu 11/04/19**
349	**four 1**	**35 jours**	**Mar 12/03/19**	**Lun 29/04/19**
362	**essai à chaud**	**66 jours**	**Ven 29/03/19**	**Ven 28/06/19**
363	**four 3**	**24 jours**	**Ven 29/03/19**	**Mer 01/05/19**
373	**four 2**	**15 jours**	**Ven 26/04/19**	**Jeu 16/05/19**
383	**four 1**	**19 jours**	**Mar 04/06/19**	**Ven 28/06/19**
393	**RCU**	**30 jours**	**Mer 17/04/19**	**Mar 28/05/19**
394	essais à froids	10 jours	Mer 17/04/19	Mar 30/04/19
395	essais à chaud	20 jours	Mer 01/05/19	Mar 28/05/19
396	production RCU	0 jour	Mar 28/05/19	Mar 28/05/19
397	**réseau vapeur**	**34 jours**	**Mer 15/05/19**	**Lun 01/07/19**
398	essais à froids	10 jours	Mer 15/05/19	Mar 28/05/19
399	essais à chaud	24 jours	Mer 29/05/19	Lun 01/07/19
400	production Réseau de vapeur	0 jour	Lun 01/07/19	Lun 01/07/19
401	**GTA 2**	**62 jours**	**Lun 06/05/19**	**Mar 30/07/19**
402	essais à froids	10 jours	Lun 06/05/19	Ven 17/05/19
403	essais à chaud	52 jours	Lun 20/05/19	Mar 30/07/19
404	mise en service GTA2	0 jour	Mar 30/07/19	Mar 30/07/19
405	**GTA 1**	**22 jours**	**Jeu 01/08/19**	**Ven 30/08/19**
406	essais à froids	10 jours	Jeu 01/08/19	Mer 14/08/19
407	essais à chaud	12 jours	Jeu 15/08/19	Ven 30/08/19
408	mise en service GTA1	0 jour	Ven 30/08/19	Ven 30/08/19



Projet : EES018_planning général
Date : Mer 03/10/18

Tâche | Jalon | Récapitulatif du projet | Jalons externes | Jalon inactif | Tâche manuelle | Report récapitulatif manuel | Début uniquement | Échéance
Fractionnement | Récapitulative | Tâches externes | Tâche inactive | Récapitulatif inactif | Durée uniquement | Récapitulatif manuel | Fin uniquement | Avancement

ANNEXE 2

Modifications apportées au Modèle de Référence (articles 4.1, 4.2)

Par rapport au Modèle de Référence joint en Annexe 2 de l'Avenant N°7, les modifications suivantes sont apportées :

- La prolongation de la période de suspension est fixée de façon prévisionnelle au 30/06/2019.
- La durée révisée des différentes phases de la suspension :
    - Phase 1 : 1er septembre 2016 au 31 juillet 2017 (soit une durée de 11 mois) ;
    - Phase 2 : 1er août 2017 au 31 mai 2018 (soit une durée de 10 mois) ;
    - Phase 3 : 1er juin 2018 au 30 juin 2019 (soit une durée de 13 mois).
- La révision à la hausse du forfait indemnisé au titre de la masse salariale de la Phase 3 (passant de 319 421 € à l'Avenant N°7 à 336 801 € à l'Avenant N°9).
- La révision à la hausse du forfait indemnisé au titre des charges courantes de la Phase 3 afin d'y inclure la part relative aux assurances. Le forfait passe ainsi de 327 288 € à l'Avenant N°7 à 343 071 € à l'Avenant N°9.

ANNEXE 3

Liste des clients EPCI
(article 4.1 (vii))

- Select'om Molsheim
- Smictom d'Alsace Centrale
- Smictom du Nord du Bas Rhin
- CCP Mossig et Sommereau
- CCP Erstein
- CCP Kochersberg
- CCP Sainte Odile

ANNEXE 4

Liste des charges spécifiques pendant la période de suspension jusqu'à la reconfiguration de la PTM
(articles 4.3, 4.4 et 13.2)

---

i. Le tableau ci-dessous présente le détail du calcul de la régularisation du trop-perçu en faveur du DELEGANT au titre des charges spécifiques des Phases 1 et 2.

Sénerval - Charges spécifiques - Phases 1 et 2

	Avenant 7		Charges réellement encourues			Montants indemnisés *			
€	**Phase 1 Base annuelle**	**Phase 2 Base annuelle**	**Phase 1 (11 mois)**	**Phase 2 (10 mois)**	**Total [1]**	**Phase 1 (11 mois)**	**Phase 2 (10 mois)**	**Total [2]**	**Ecart [1]-[2]**
Electricité / EDF	(627 600)	(627 600)	(408 614)	(225 696)	(634 311)	(575 300)	(523 000)	(1 098 300)	463 989
Traitement des eaux	-	(666 000)	-	-	-	-	(555 000)	(555 000)	555 000
Eaux de ressuage	-	(31 680)	(18 981)	(18 465)	(37 446)	-	(26 400)	(26 400)	(11 046)
Chargeuses supplémentaires	(44 000)	(188 000)	(57 626)	(133 540)	(191 165)	(40 333)	(156 667)	(197 000)	5 835
EPI amiante	(146 822)	(56 470)	(14 247)	(59)	(14 307)	(134 587)	(47 058)	(181 645)	167 339
Sous-traitance gardiennage	(11 732)	-	(19 113)	(45 866)	(64 978)	(10 754)	-	(10 754)	(54 224)
Bungalows supplémentaires	(900)	(23 472)	(825)	(38 298)	(39 123)	(825)	(19 560)	(20 385)	(18 738)
Assainissement	(47 316)	(24 087)	(91 444)	(119 324)	(210 768)	(43 373)	(20 073)	(63 446)	(147 323)
Frais spécifiques administratifs	(75 000)	(75 000)	(35 289)	(143 922)	(179 212)	(68 750)	(62 500)	(131 250)	(47 962)
Charges spécifiques	**(953 370)**	**(1 692 309)**	**(646 139)**	**(725 171)**	**(1 371 310)**	**(873 922)**	**(1 410 258)**	**(2 284 180)**	**912 870**
Charges spécifiques - Forfait mensuel	**(79 447)**	**(141 026)**	**(58 740)**	**(72 517)**	**(65 300)**	**(79 447)**	**(141 026)**	**(108 770)**	**43 470**

Note : Les montants indemnisés correspondent aux forfaits de l'Avenant 7 multipliés par la durée réelle des phases.

ii. Le tableau ci-dessous présente la régularisation mensuelle en faveur du DELEGANT induite par l'écart entre les montants mensuels facturés depuis le début de la Phase 3 sur la base du forfait de l'Avenant N°7 et le nouveau forfait mensuel des charges spécifiques de la Phase 3a – Travaux de l'Avenant N°9.

Sénerval - Charges spécifiques - Phase 3a - Travaux

€	Avenant 7 Base annuelle [1]	Phase 3a - Travaux Base annuelle [2]	Ecart [2] - [1]
Electricité / EDF	(627 600)	(306 000)	321 600
Traitement des eaux	(370 000)	-	370 000
Eaux de ressuage	(21 120)	(21 120)	-
Chargeuses supplémentaires	(188 000)	(188 000)	-
EPI amiante	-	-	-
Sous-traitance gardiennage	(11 732)	(11 732)	-
Bungalows supplémentaires	(900)	(58 671)	(57 771)
Assainissement	(53 824)	(53 824)	-
Frais spécifiques administratifs	(75 000)	(75 000)	-
Charges spécifiques	**(1 348 176)**	**(714 347)**	**633 829**
Charges spécifiques - Forfait mensuel	**(112 348)**	**(59 529)**	**52 819**

iii. Les tableaux suivants présentent les charges spécifiques estimées pour la Phase 3.

Sénerval - Charges spécifiques - Phase 3

€	Phase 3a - Travaux Base annuelle	Phase 3b - Essais à froid et à chaud Base annuelle	Phase 3c - Essais en charge Base annuelle
Electricité / EDF	(306 000)	*Voir tableau dédié*	*Voir tableau dédié*
Traitement des eaux	-	-	-
Eaux de ressuage	(21 120)	(21 120)	(21 120)
Chargeuses supplémentaires	(188 000)	(123 200)	(123 200)
EPI amiante	-	-	-
Sous-traitance gardiennage	(11 732)	(11 732)	(11 732)
Bungalows supplémentaires	(58 671)	(58 671)	(58 671)
Assainissement	(53 824)	*Voir tableau dédié*	*Voir tableau dédié*
Frais spécifiques administratifs	(75 000)	(75 000)	(75 000)
Gaz	-	*Voir tableau dédié*	*Voir tableau dédié*
Eau potable	-	-	*Voir tableau dédié*
Combustibles	-	-	*Voir tableau dédié*
Réactifs de traitement des fumées	-	-	*Voir tableau dédié*
Traitement d'eau d'appoint des chaudières	-	-	*Voir tableau dédié*
Autres	-	-	*Voir tableau dédié*
Traitement des réfioms	-	-	*Voir tableau dédié*
Surcoût de traitement des mâchefers	-	-	*Voir tableau dédié*
Absence de recette électrique	-	-	*Voir tableau dédié*
Charges spécifiques	**(714 347)**	**(289 723)**	**(289 723)**
Charges spécifiques - Forfait mensuel	**(59 529)**	**(24 144)**	**(24 144)**

Sénerval - Charges spécifiques - Gaz, électricité et assainissement - Phases d'essais

	Essais à froid et à chaud						Essais en charge	Total
€	**Mois 1**	**Mois 2**	**Mois 3**	**Mois 4**	**Mois 5**	**Total**		
Gaz (en MWH)	-	605	5 378	2 657	3 974	12 614		
Prix par MWh	(40,6)	(40,6)	(40,6)	(40,6)	(40,6)	n.a.		
Total - Gaz	**-**	**(24 525)**	**(218 094)**	**(107 733)**	**(161 162)**	**(511 514)**	**(109 042)**	**(620 556)**
Electricité (en MWh)	321	1 224	1 584	346	576	4 051		
Prix par MWh (part variable)	(100,0)	(100,0)	(60,0)	(60,0)	(60,0)	n.a.		
Total - Electricité	**(32 143)**	**(122 400)**	**(95 040)**	**(20 736)**	**(34 560)**	**(304 879)**	**(191 295)**	**(496 174)**
Assainissement (en m^3)	900	4 895	13 025	5 355	7 875	32 050		
Prix par m^3	(0,6)	(0,6)	(0,6)	(0,6)	(0,6)	n.a.		
Total - Assainissement	**(561)**	**(3 050)**	**(8 115)**	**(3 336)**	**(4 906)**	**(19 967)**	**(22 961)**	**(42 928)**
Total - Phases d'essais	**(32 704)**	**(149 974)**	**(321 249)**	**(131 805)**	**(200 628)**	**(836 360)**	**(323 298)**	**(1 159 658)**
Forfait mensuel sur 5 mois								**(231 932)**

Sénerval - Charges spécifiques - Phase d'essais en charge

	Estimation €/t incinérée	**Source / Hypothèse**
Eau potable	(0,04)	BP actualisé
Combustibles	(0,06)	BP actualisé
Réactifs de traitement des fumées	(1,11)	BP actualisé
Traitement d'eau d'appoint des chaudières	(0,85)	BP actualisé
Autres	(0,43)	BP actualisé
Traitement des réfioms	(7,50)	BP actualisé
Prix par tonne incinérée [1]	**(9,99)**	
Surcoût de traitement des mâchefers [2]	(10,67)	Ratio BP : 0,2481 tonne de mâchefer / tonne incinérée. Prix estimé à date : 43 € / t.
Prix par tonne incinérée [1]+[2] = [3]	**(20,66)**	
Tonnes incinérées par jour par ligne	250	
Durée estimée OM - Ligne 1 (jours)	6	
Durée estimée OM - Ligne 2 (jours)	49	
Durée estimée OM - Ligne 3 (jours)	62	
Tonnage total estimé [4]	**29 250**	
Coût estimé (en €) [3] * [4]	**(604 371)**	
Recettes issues de l'incinération	Avenant 10	
Coût net des recettes (en €)	**Avenant 10**	

iv. Le tableau ci-dessous présente la compensation estimée à recevoir du DELEGANT au titre des montants non compensés par la RPP (surcoûts d'achats d'électricité, surcoûts de traitement des mâchefers et absence de recettes électriques) après la remise en service complète des trois lignes d'incinération de l'UIOM.

Sénerval - Charges spécifiques - Phase de remise en service jusqu'à la reconfiguration des installations électriques et de la PTM

	Estimation €/t incinérée			
	juil-19	**août-19**	**sept-19**	**Source / Hypothèse**
Electricité - Coût réel estimé [1]	(6,54)	-	-	Consommation : 109 KWh/t ; Prix : 60 €/MWh
Electricité - Déduction part RPP actualisée [2]	(0,15)	-	-	BP actualisé
Surcoût estimé - Electricité [3] = [1] - [2]	**(6,39)**	**-**	**-**	
Absence de recette électrique [4]	**(4,43)**	**(0,7)**	**-**	Juillet 19 - Recette garantie au BP actualisée : 1 143 k€ (pour 26 675 MWh) * 1,066 / 275 000 t. Août 19 - Absence GTA 1 : 4000 MWh * 1 143 k€ / 26 675 MWh * 1,066 / 275 000 t.
Traitement mâchefers - Coût réel estimé [5]	(10,67)	(10,67)	(10,67)	Ratio BP : 0,2481 tonne de mâchefer / tonne incinérée. Prix estimé à date : 43 € / t.
Traitement mâchefers - Déduction part RPP actualisée [6]	(4,36)	(4,36)	(4,36)	BP actualisé
Surcoût estimé - Traitement mâchefers - [7] = [5] - [6]	**(6,31)**	**(6,31)**	**(6,31)**	
Total - Surcoût estimé [8]= [3] + [4] + [7]	**(17,1)**	**(7,0)**	**(6,3)**	
Tonnes incinérées par jour par ligne	250	250	250	
Durée estimée OM - Ligne 1 (jours)	31	31	30	
Durée estimée OM - Ligne 2 (jours)	31	31	30	
Durée estimée OM - Ligne 3 (jours)	31	31	30	
Tonnage total estimé [9]	**23 250**	**23 250**	**22 500**	
Coût estimé (en €) [3] * [4]	**(398 285)**	**(162 112)**	**(141 930)**	

ANNEXE 5

Etudes Complémentaires et Etudes Additionnelles (article 5)

Prestations	Montant prévu à l'Avenant n°7 *(montant HT)*	Attérrissage à l'Avenant n°9 *(montant HT)*	Surcoût par rapport à l'Avenant n°7 *(montant HT)*	Référence
Etudes "Avant-Projet problématique Amiante"	353 185 €	351 920 €	(-1 265 €)	§1.a
Diagnostic amiante du réseau vapeur	16 680 €	19 465 €	2 785 €	§1.b
Etude câblage hall fours-chaudières	75 000 €	421 882 €	346 882 €	§1.c
Système d'échange de données informatiques (SEDI)	nc	39 040 €	39 040 €	§2.a
Etude RCU	nc	17 400 €	17 400 €	§2.b
Consignation des locaux administratifs	nc	4 835 €	4 835 €	§2.c
Conditionnement des pièces du GTA2 stockées dans le magasin situé en Zone Amiante	nc	23 200 €	23 200 €	§2.d
Diagnostic amiante des joints d'aboutement des gaines air primaire	nc	425 €	425 €	§2.e
Nettoyage des locaux administratifs	nc	1 700 €	1 700 €	§2.f
TOTAL	444 865 €	879 867 €	**435 002 €**	

1) ETUDES COMPLEMENTAIRES (Base Avenant N°7)

a) Etudes « Avant-Projet problématique Amiante » réalisées au titre de l'Avenant N°6

Dans le cadre de l'Avenant N°7, les Etudes Complémentaires étaient estimées à un montant prévisionnel de 353 185 € HT.

Les prestations complémentaires dont le montant prévisionnel à l'Avenant N°7 était estimé à la date du 30 novembre 2016, à hauteur de 33 320 € HT, ont finalement fait l'objet d'une commande d'un montant de 32 055 € HT.

Il ressort de l'ensemble des éléments susmentionnés que le montant total des Etudes Complémentaires réalisées au titre de l'Avenant N°7 est de 351 920 € HT, soit une **moins-value de 1 265 € HT**.

b) Diagnostic amiante du réseau vapeur

Dans le cadre de l'Avenant N°7, la réalisation d'un diagnostic amiante spécifique au réseau vapeur a été confiée à la société HSE pour un montant de 16 680 € HT.

Dans le cadre de cette commande, la société HSE a réalisé des diagnostics amiante complémentaires ayant conduit à la facturation par HSE de 18 920 € HT (facture n° FA01065).

Par ailleurs, dans le cadre du suivi des opérations de préservation du réseau vapeur, un diagnostic complémentaire amiante dans la sous-station LCS a été confié à la société HSE pour un montant de 545 € HT (facture n°FA01774).

Il ressort de l'ensemble des éléments susmentionnés que le montant total du diagnostic amiante du réseau vapeur réalisé à date est de 19 465 € HT, soit un **surcoût de 2 785 € HT**.

c) Etude câblage hall fours-chaudières :

Dans le cadre de l'Avenant N°7, au titre des Etudes Complémentaires, l'étude de détail relative au câblage du hall fours-chaudières était estimée à un montant prévisionnel de 75 000 € HT.

Au cours de la pré-étude visant à calibrer l'étude de détail de câblage du hall fours-chaudières, la société PRO ETUD a mis en évidence la nécessité de réaliser dans son périmètre de commande les prestations de sectionnement de câbles, condition pré-requise pour garantir la sécurité des intervenants au cours des travaux de la Phase 2 pour le retrait des câbles dans le hall fours-chaudières.

Le montant total des Etudes Complémentaires relatives au câblage du hall fours-chaudières et prestations associées s'élève à un total de 421 882 € HT, **soit un surcoût par rapport à l'Avenant N°7 de 346 882 € HT.**

Ce surcoût se décompose comme suit :

(i) Surcoût à l'étude câblage hall fours-chaudières : 379 984 € HT (commande CAC-SNL1715156) – 75 000 € HT (prévu à l'Avenant N°7) = 304 984 € HT

(ii) Prestations support à la réalisation de sectionnement de câbles = 33 643 € HT (commandes CAC-SNL1715707, CAC-SNL1715805, CAC-SNL1715810, CAC-SNL1715811, CAC-SNL1715812, CAC-SNL1715813, CAC-SNL1715814, CAC-SNL1715815, CAC-SNL1715816, CAC-SNL1715826, CAC-SNL1715856, CAC-SNL1715935, CAC-SNL1715936, CAC-SNL1715937, CAC-SNL1715938)

(iii) Diagnostics amiante et opérations de dépoussiérage = 5 435 € HT (commandes CAC-SNL1715428 et CAC-SNL1715465)

(iv) Vérification de fonctionnement des réseaux informatiques = 2 820 € HT (commandes CAC-SNL1715951 et CAC-SNL1716083)

2) ETUDES ADDITIONNELLES

a) SEDI (Système d'échange de données informatiques)

Dans le cadre des stipulations de l'article 6.4 de l'Avenant N°8 et après accord du DELEGANT, le DELEGATAIRE s'est engagé à conclure un marché ayant pour objet la mise en place d'un système d'échanges de données informatiques sur un serveur dédié.

Le DELEGATAIRE a passé le 8 août 2017 auprès de la société ACONEX la commande CAC-SNL1715853 d'un montant de **39 040 € HT**.

Ce montant comprend :

- La mise en service d'ACONEX ;
- La mise en service de ConjectMI ;
- La réalisation de 5 sessions de formation ;
- L'utilisation des services ACONEX pour la période du 1er septembre 2017 au 28 février 2021.

b) <u>Etude RCU</u>

Dans le cadre du COPIL n°02 du 06 juillet 2017, le DELEGANT a missionné le DELEGATAIRE pour la réalisation d'une étude de faisabilité sur la possibilité d'injecter une quantité de chaleur de +/- 30 Gwh additionnelle dans le RCU.

Dans ce contexte, le DELEGATAIRE a passé le 31 août 2017 auprès de la société INGEVALOR la commande CAC-SNL1715940 d'un montant de **17 400 € HT**.

c) <u>Consignation locaux administratifs</u>

Dans le cadre des travaux de désamiantage Phase 2, le DELEGANT a missionné le DELEGATAIRE pour passer commande auprès d'une société d'électricité afin de procéder à la consignation des locaux administratifs.

Du fait de la consignation des locaux administratifs, il a été nécessaire de procéder à un dévoiement de l'alimentation électrique ondulée de la baie informatique niv. 0,00m.

Dans ce contexte, et après accord du DELEGANT, le DELEGATAIRE a passé le 5 février 2018 auprès de la société SPIE la commande CAC-SNL1816614 d'un montant de **4 835 € HT**.

d) <u>Conditionnement des pièces du GTA 2 stockées dans le magasin situé en Zone Amiante</u>

Dans le cadre du COPIL n°06 du 13 décembre 2017, le DELEGATAIRE s'est engagé à passer commande, pour le compte du DELEGANT, auprès des sociétés GENERAL ELECTRIC et TEK des prestations de reconditionnement des pièces afférentes au GTA 2 entreposées dans le magasin situé en zone amiante ayant fait l'objet d'une décontamination/désamiantage par le groupement ATD-SNADEC durant les travaux de désamiantage de la Phase 2.

A ce titre, le DELEGATAIRE a passé le 19 décembre 2017 auprès de ces sociétés les commandes CAC-SNL1716438 et CAC-SNL1716439 pour un montant total de **23 200 € HT.**

e) <u>Diagnostic des joints d'aboutement des gaines air primaire</u>

Dans le cadre des travaux réalisés au titre de la Phase 2 sous responsabilité du DELEGANT, le groupement ATD-SNADEC a émis une suspicion de présence d'amiante sur les joints d'aboutement des gaines air primaire.

Dans ce contexte, et à la demande du DELEGANT, le DELEGATAIRE a passé le 31 mai 2018 auprès de la société HSE la commande CAC-SNL1817110 d'un montant de **425 € HT**.

f) Nettoyage locaux administratifs

Dans le cadre des travaux de désamiantage Phase 2, le DELEGANT a missionné le DELEGATAIRE pour passer commande auprès d'une société afin de procéder au nettoyage du niveau 15,80m suite à des dégradations constatées.

Dans ce contexte, et après accord du DELEGANT, le DELEGATAIRE a passé le 29 décembre 2017 auprès de la société LK NET la commande CAC-SNL1716455 d'un montant de **1 700 € HT.**

ANNEXE 6

Nouveau Programme de Travaux Base Avenant N°7 Révisé (article 7.1), financement et échéancier des paiements couvrant la part des travaux non financés en application de l'article 6.3 de l'Avenant N°7 (article 7.4)

TITRE 1 : NOUVEAU PROGRAMME DE TRAVAUX BASE AVENANT 7 REVISE

CHAPITRE 1 : TRAVAUX

DESCRIPTIF TECHNIQUE DU NOUVEAU PROGRAMME DE TRAVAUX BASE AVENANT 7 REVISE

1) <u>PROGRAMME DES TRAVAUX REALISES AU TITRE DE LA PHASE 1 : Travaux de désamiantage et de déconstruction des chaudières sous maîtrise d'ouvrage du DELEGATAIRE (travaux réalisés au titre de l'Avenant N°7)</u>

Les prestations réalisées à la date du 31 mai 2017 par le DELEGATAIRE au titre des travaux prescrits par l'Avenant N°7 comprennent :

a) Les travaux de désamiantage et de déconstruction des lignes d'incinération n°1 et n°2, visant notamment :
   i) La création d'une ouverture toiture au droit de la ligne d'incinération n°1,
   ii) Le désamiantage et la déconstruction des chaudières des lignes d'incinération n°1 et n°2, via la méthodologie de grutage des panneaux par le toit et de leur stockage en ISDD,
   iii) Le désamiantage et la déconstruction des voûtes de finition des chaudières des lignes d'incinération n°1 et n°2 et les travaux connexes associés,
   iv) Le désamiantage et la déconstruction des gaines d'air primaire des lignes d'incinération n°1 et n°2,
   v) Le désamiantage et la déconstruction des compensateurs des carneaux des lignes d'incinération n°1 et n°2,
   vi) Le désamiantage et la déconstruction des murs de chute entre grille de combustion et grille de finition des lignes d'incinération n°1 et n°2, le désamiantage partiel des électrofiltres, selon les limites explicitées à l'Annexe 3 de l'Annexe 5 de l'Avenant n°7, et le remplacement des calorifuges et bardages circonscrit au périmètre des trémies de la ligne d'incinération n°3,
   vii) Le retrait partiel des FCR des fours des lignes d'incinération n°1 et n°2 (calfeutrement sous plaques de rive des grilles et joints des plaques a trous), selon les limites explicitées à l'Annexe 3 de l'Annexe 5 de l'Avenant n°7,
   viii) Le retrait des joints amiantes de dilatation sous les collecteurs horizontaux (face Est et Ouest) des parcours 1 des chaudières des lignes d'incinération n°1 et n°2.

b) Les compléments de désamiantage et de déconstruction de la ligne d'incinération n° 3, visant notamment :
   i) Le désamiantage et la déconstruction de la voûte de finition de la chaudière de la ligne d'incinération n°3,
   ii) Le désamiantage et la déconstruction des gaines d'air primaire de la ligne d'incinération n°3,
   iii) Le désamiantage et la déconstruction du compensateur carneau de la ligne d'incinération n°3,
   iv) Le désamiantage et la déconstruction du mur de chute entre grille de combustion et grille de finition de la ligne d'incinération n°3,
   v) Le désamiantage partiel des électrofiltres, selon les limites explicitées à l'Annexe 3 de l'Annexe 5 de l'Avenant n°7, et le remplacement des calorifuges et bardages circonscrit au périmètre des trémies de la ligne d'incinération n°3,
   vi) Le retrait partiel des FCR du four de la ligne d'incinération n°3 (calfeutrement sous plaques de rive des grilles et remplacement des joints des plaques a trous), selon les limites explicitées l'Annexe 3 de l'Annexe 5 de l'Avenant n°7,
   vii) Le retrait des joints amiantes de dilatation sous les collecteurs horizontaux (face Est et Ouest) du parcours 1 de la chaudière de la ligne d'incinération n°3.

c) Les travaux de mise en sécurité provisoire des passerelles autour des chaudières déconstruites des lignes d'incinération n° 1 et n°2, conformément au principe figurant en Annexe 2 de l'Annexe 5 de l'Avenant n°7.

d) Les compléments de désamiantage et de déconstruction, ainsi que les travaux de mise en sécurité partielle de la ligne d'incinération n° 4.

Le périmètre de travaux contractuel réalisé par le DELEGATAIRE au titre de la Phase 1 est indiqué dans les documents suivants : (i) RFT des travaux de désamiantage de Kaefer Wanner, (ii) le rapport Veritas relatif à la mise en sécurité provisoire des passerelles et (iii) le plan de capotage de la ligne 4, ces documents transmis au DELEGANT faisant partie de l'ensemble de la documentation émise en fin de Phase 1, et étant joints au protocole.

2) PROGRAMME DES TRAVAUX REALISES AU TITRE DE LA PHASE 2

a) Travaux sous maîtrise d'ouvrage publique du DELEGANT (réalisé au titre de l'Avenant N°7)

Confère Annexe 6-8 de la présente Annexe N°6.

b) Phase préalable à la Phase 3 : Travaux complémentaires réalisés sous maîtrise d'ouvrage du DELEGATAIRE à la demande du DELEGANT

Le programme des opérations de reconstruction telles que prévues au titre de l'Avenant N°7 (phase 3.1) a fait l'objet de travaux complémentaires suivants :

   i) Travaux de déconstruction partielle des réfractaires de parements de four dans les conditions de Sous section 4 et retrait des poussières susceptibles de contenir des fibres d'amiante emprisonnées entre briques.

Lors des visites d'inspection des fours, l'entreprise en charge des travaux de reconstruction de réfractaires a mis en exergue des phénomènes de décollement de briques avec présence de poussières susceptibles de renfermer des fibres d'amiante qu'il convient de traiter en préalable aux travaux de reconstruction devant être réalisé hors contrainte amiante (tel que précisé à l'Annexe 1 au présent Avenant).

Les travaux de déconstruction partielle du réfractaire des fours n°1, n°2 et n°3 réalisés dans les conditions de la Sous section 4 à la du 30 mai 2018 comprennent notamment :

(1) La déconstruction partielle des parements de réfractaires décollés du four n°1, n°2 et n°3, selon les limites explicitées à l'Annexe 6-1 de la présente Annexe N°6,
(2) Les travaux de dépoussiérage des matériaux solides présents dans les interstices de briques selon les limites explicitées à l'Annexe 6-1 de la présente Annexe N°6.

ii) Travaux d'électrification du hall fours chaudières en préalable à la phase 3 suite au curage de la distribution électrique du Hall Fours Chaudières (armoires, coffrets, éclairage) au titre des travaux de la Phase 2 sous maîtrise d'ouvrage publique du DELEGANT

Les conditions de réalisation des travaux de la phase 3 tels que prévus à l'Avenant N°7 n'étaient plus réunies à l'issu des travaux de la phase 2 du fait de l'évolution du programme de travaux au titre de la Phase 2 (curage de l'ensemble des coffrets de prises électriques et de l'éclairage d'ambiance présents dans le Hall Fours-Chaudières).

En préalable aux travaux de reconstruction et afin de garantir la sécurité des personnes, il a été procédé à des travaux de mises en place de nouveaux coffrets et de dispositifs d'éclairage d'ambiance dans le Hall Fours-Chaudières.

Les travaux de mise en œuvre d'une installation électrique de chantier dans le hall fours-chaudières pour les travaux de reconstruction réalisés à la date du 15 juin 2018 comprennent notamment (cf. Annexe 6-2 de la présente Annexe N°6) :

(1) La mise en place d'un tableau divisionnaire,
(2) La mise en place de 25 coffrets PC,
(3) La mise en place d'un éclairage d'ambiance et de circulation,
(4) La mise en place de Baies d'éclairage de secours (BAES).

3) PROGRAMME DES TRAVAUX A REALISER AU TITRE DE LA PHASE 3

a) Phase 3.a : Travaux de reconstruction des chaudières sous maîtrise d'ouvrage du DELEGATAIRE (Travaux restant à réaliser au titre du nouveau programme de travaux base Avenant N°7)

Cette phase concerne les travaux de reconstruction à l'identique des éléments des lignes d'incinération n°1, n°2 et n°3 déposés en Phase 1 et consistant en :

(1) La reconstruction des chaudières des lignes d'incinération n°1, n°2 et n°3,

(2) Le remplacement des voûtes de finition déposées des lignes d'incinération n°1, n°2 et n°3,
(3) Le remplacement des gaines d'air primaire déposées des lignes d'incinération n°1, n°2 et n°3,
(4) Le remplacement des compensateurs carneaux déposés des lignes d'incinérations n°1, n°2 et n°3,
(5) Le remontage des équipements (brûleurs et instrumentation) en périphérie des lignes d'incinération n°1, n°2 et n°3,
(6) Le remplacement des calorifuges et bardages strictement circonscrits aux chaudières reconstruites des lignes d'incinération n°1, n°2 et n°3,
(7) La mise en œuvre des réfractaires à l'intérieur des chaudières reconstruites et des fours des lignes d'incinération n°1, n°2 et n°3,
(8) La reconstruction des murs de chutes entre grille de combustion et grille de finition des lignes d'incinération n°1, n°2 et n°3,
(9) Le remplacement des tuyauteries de purges et d'évents de faible diamètre (DN $\leq$ 40).

Les limites de prestations des travaux de reconstruction des lignes d'incinération n°1, n°2 et n°3 sont présentées dans les Annexes 6-3, 6-4, 6-5, 6-6 et 6-7 de la présente Annexe N°6.

Sont notamment exclu du périmètre des travaux à réaliser et de leur cadre forfaitaire :

a) Les travaux non définis au titre de la présente Annexe,
b) Les éventuelles travaux, prestations et surcoûts qui résulteraient de la découverte de matériaux amiantés en cours de phase 3,
c) Les coûts liés aux travaux et prestations visés par l'article 9 du présent Avenant.

b) <u>Phase 3.a : Travaux sous maîtrise d'ouvrage du DELEGANT</u>

Confère Annexe 6-9 de la présente Annexe N°6.

PLANNING PREVISIONNEL ASSOCIE AUX TRAVAUX A REALISER AU TITRE DE LA PHASE 3

Confère Annexe 1 du présent Avenant.

BUDGET DES TRAVAUX SOUS-MAÎTRISE D'OUVRAGE DU DELEGATAIRE

		Budget Avenant 7	*Evolutions budgets Avenant 9*	Budget modifié d'opération (Avenant 9)
MAITRISE D'OUVRAGE		**1 705 242 €**	**98 700 €**	**1 803 942 €**
ETUDES	**ETUDES PROJET :**	**4 430 498 €**		**4 430 498 €**
	ETUDES EMS :	**456 437 €**	**435 002 €**	**891 439 €**
	Missions de base étude (groupement SETEC/AJI/HSE)	*263 500 €*		*263 500 €*
	Enveloppe pour diagnostics complémentaires amiante	*106 365 €*	*1 945 €*	*108 310 €*
	Pré-études cablage hall four chaudière (PRO ETUD)	*11 572 €*		*11 572 €*
	Enveloppe pour Etude de détail cablage hall four chaudière (PRO ETUD)	*75 000 €*	*346 882 €*	*421 882 €*
	Système d'échange de donnée informatique (SEDI)		39 040 €	39 040 €
	Etudes RCU (INGEVALOR)		17 400 €	17 400 €
	Conditionnement pièces GE (magasin zone amiante) (GE + TEK)		23 200 €	23 200 €
	Consignation locaux administratif (SPIE)		4 835 €	4 835 €
	Nettoyage locaux administratif (LK NET)		1 700 €	1 700 €
TRAVAUX	**TRAVAUX DE DESAMIANTAGE**	**9 539 096 €**		**9 539 096 €**
	TRAVAUX DE RECONSTRUCTION	**11 686 809 €**		**11 686 809 €**
	TRAVAUX DE MODERNISATION LIGNE N°4	**485 846 €**		**485 846 €**
	COUTS ANNEXES REIMPUTES EN INVESTISSEMENTS	**153 600 €**		**153 600 €**
	Bungalows Atelier Mécanique	*80 000 €*		*80 000 €*
	SAS Matériel Hall FC L1-L2	*73 600 €*		*73 600 €*
	TRAVAUX COMPLEMENTAIRES		**975 013 €**	**975 013 €**
	Déconstruction des réfractaires fours 1 2 3		*353 800 €*	353 800 €
	Electrification du hall fours chaudière préalable phase 3		*346 213 €*	346 213 €
	Remplacement tuyauteries hall fours chaudière DN<=40		*275 000 €*	275 000 €
REGULARISATION BASE TRAVAUX AVENANT 7			***-275 643 €***	***-275 643 €***
DEDUCTION DE CERTAINS TRAVAUX PRIS EN CHARGE PAR EMS *			***-240 000 €***	***-240 000 €***
TOTAL		**28 457 529 €**	**993 072 €**	**29 450 601 €**

* Travaux réalisés par le DELEGANT et à la charge du DELEGATAIRE : réfection de bardages situés au niveau de l'auvent coté DARSE, traitement de surface des tuyauteries hall fours-chaudières avant recalorifugeage

CHAPITRE 2 : MISE EN SERVICE DES INSTALLATIONS

Sans préjudice des responsabilités du DELEGANT et du DELEGATAIRE au titre des travaux réalisés sous leurs maîtrises d'ouvrage respectives, le DELEGANT et le DELEGATAIRE sont conjointement responsables de la mise en œuvre de cette Phase.

Les installations concernées sont :

a) L'ensemble des installations réalisées sous maîtrise d'ouvrage du DELEGANT :
   i) Distribution électrique,
   ii) Packages,
   iii) Etc.
b) Les installations réalisées sous maîtrise d'ouvrage du DELEGATAIRE :
   i) Chaudières L1, L2, L3,
   ii) Les moteurs et servomoteurs,
   iii) Les package ciblés PROCESS,
   iv) Etc.
c) L'ensemble des installations de PROCESS nécessaires au fonctionnement des installations d'incinération et production d'énergie.

DESCRIPTIF DES PHASES D'ESSAIS DE MISE EN SERVICE DES INSTALLATIONS

A la fin des travaux de reconstruction et de reconfiguration de la phase 3.a réalisés sous la responsabilité des deux maîtrises d'ouvrage, les travaux de remise en service des installations seront conduits par le DELEGANT et le DELEGATAIRE sous la coordination générale de l'AMO Commun, et seront articulées autour des phases chronologiques suivantes.

a) Phase 3.b : Phase d'essais à froid et à chaud
b) Phase 3.c : Phase d'essais en charge

Le début de la phase de remise en service requiert la réalisation préalable d'opérations appelées « prérequis » et explicitées ci-après.

1) Phase 3.b : Mise en service des installations [essais à froid et essais à chaud]

a) Prérequis au début des opérations de mise en service

En préalable aux différentes phases d'essais il conviendra de s'assurer que les prérequis suivants soient effectifs :

(1) CAT (constats d'achèvement de travaux) des différents Marchés ou Procès-verbaux de fin de travaux des travaux de chacune des maîtrises d'ouvrage,
(2) Elaboration et ordonnancement des programmes détaillés de mise en service par les différentes maîtrises d'œuvre de chacune des maitrises d'ouvrage,
(3) Dispositifs de détection et protection incendie opérationnels (pompes incendie, Dispositifs RIA, système d'extinction gaz et mousse…),
(4) Vérification du bon fonctionnement de la supervision,
(5) Essais de synchronisation réalisés par l'entreprise en charge des travaux de ré-électrification du hall fours chaudières sous maîtrise d'ouvrage du DELEGANT,
(6) Essais de synchronisation des ensembles packages entrant dans le périmètre du DELEGATAIRE,
(7) Travaux de GER réalisés,
(8) Disponibilités des différentes utilités nécessaires au bon fonctionnement de l'usine (chaux, acides, bases, eau ammoniacale, divers réactifs, air comprimée, eau de refroidissement, …)

b) Organisation des essais à froid et à chaud

La remise en service des installations sous la coordination générale de l'AMO Commun sera articulée autour des phases chronologiques suivantes :

i) Travaux de mise en service à froid

Ces travaux seront réalisés en présence des différents représentants des sociétés intervenantes dans la phase de reconstruction

Ces travaux se déclinent en opérations de vérifications suivantes :

(1) Sens de rotation des moteurs électriques,

(2) Tests des actionneurs des vannes automatiques et de régulation,
(3) Tests de l'instrumentation,
(4) Tests des boucles de régulation,
(5) Tests des boucles de sécurité,
(6) Essais mécaniques des poussoirs, grilles de combustion,
(7) Fonctionnement à vide des ponts roulants, grappins, convoyeurs, vis, extracteurs mâchefers, tables vibrantes,
(8) Démarrage au débit minimal de l'ensemble des ventilateurs,
(9) Essais hydrauliques des différents circuits,
(10) Remplissage en eau des colonnes de lavages de l'installation de traitement de fumées et mise en service des pompes,
(11) Démarrage des différents packages (eau déminéralisée pour les chaudières, eau adoucie pour le réseau de chaleur…) et des Packages non ciblés process,
(12) Tests et calibration des analyseurs de fumées,
(13) Démarrage des unités de traitement d'eaux procédées,
(14) Tests à vide des convoyeurs du système d'extraction des cendres, du système de transport pneumatique, de l'extracteur à mâchefers, etc.

ii) Travaux de mise en service à chaud (sans déchets)

(a) Opérations de lessivage, de rinçage des chaudières et de séchage des réfractaires

Les chaudières auront préalablement fait l'objet d'une réception par l'organisme agréé de contrôle des Equipements Sous Pression (ESP).
Après remplissage des chaudières en eau déminéralisée il sera procédé à des opérations successives de lessivage et rinçage des chaudières en utilisant les brûleurs à gaz naturel.
Durant cette opération il sera procédé pendant une période d'environ 72 h au séchage des réfractaires selon des paliers de température prédéfinis par l'entreprise de fumisterie.

(b) Opérations de chasse vapeur sortie chaudières avec introduction de déchets ménagers

Afin de s'assurer que la qualité de vapeur produite dans les chaudières soit conforme aux spécifications requises pour le groupe turbo-alternateur (GTA2) il sera réalisé un certain nombre d'opérations de chasses vapeur sortie chaudières jusqu'à l'obtention de la qualité requise.
Cette opération, d'une durée d'environ 15 jours, sera réalisée chaudière par chaudière.
Au terme de cette opération, l'UIOM entrera progressivement en production avec la mise en service des réseaux de chauffage, vapeur et des groupes GTA2 et GTA1 selon le planning en Annexe 1 du présent Avenant.

2) <u>Phase 3.c : Mise en service des installations [essais en charge]</u>

Les essais en charge consistent à passer progressivement l'incinération des déchets.

Au terme des essais à froid et à chaud, l'UIOM entrera progressivement en production avec la mise en service des réseaux de chauffage, vapeur et des groupes GTA2 et GTA1 selon le planning en Annexe 1 du présent Avenant.

Les essais en charge seront réalisés à la fin des essais à chaud au terme des opérations de chasse vapeur en débutant avec la ligne n°3 puis avec un décalage d'environ 3 semaines respectivement par les lignes n°2 et n°1.

La remise en service complète des 3 lignes d'incinération de l'UIOM (fonctionnement à leur capacité nominale) interviendra de façon prévisionnelle le 1er juillet 2019.

La remise en service de production d'électricité du GTA2 interviendra dans un délai d'un mois après la remise en service complète des trois lignes d'incinération de l'UIOM soit de façon prévisionnelle le 31 juillet 2019 au terme des essais à froid et à chaud.

La remise en service de production d'électricité du GTA1 interviendra dans un délai de deux mois après la remise en service complète des trois lignes d'incinération de l'UIOM soit de façon prévisionnelle le 31 août 2019.

PLANNING PREVISIONNEL ASSOCIE A LA MISE EN SERVICE

Confère Annexe 1 du présent Avenant.

TITRE 2 : FINANCEMENT ET ECHEANCIER DES PAIEMENTS DES TRAVAUX SOUS-MAÎTRISE D'OUVRAGE DU DELEGATAIRE

Sénerval - Travaux de désamiantage et de remédiation

€	Montant à date
Budget Avenant 7	**(28 457 529)**
Evolutions - Périmètre Avenant 7 (Travaux complémentaires)	(1 508 715)
Régularisation base Travaux Avenant 7	275 643
Déduction de certains travaux pris en charge par l'EMS	240 000
Total Travaux - Périmètre Avenant 7 [1]	**(29 450 601)**
Financement pré-existant - Avenant 7	21 672 000
Paiement reçu - Avenant 8 - Article 3	2 646 415
Total - Financement - Périmètre Avenant 7 [2]	**24 318 415**
Subvention d'équipement à recevoir à date - Périmètre Avenant 7 [1] - [2] = [3]	**(5 132 186)**
Frais complémentaires répercutés à Sénerval	Avenant 10

Sénerval - Travaux de désamiantage et remédiation - Echéancier des paiements à recevoir

€	Montant
31/12/2018	4 762 186
31/01/2019	-
28/02/2019	130 000
31/03/2019	-
30/04/2019	-
31/05/2019	-
30/06/2019	240 000
Total paiements	**5 132 186**

Annexes :

- Annexe 6-1 – Présentation du périmètre des travaux de déconstruction partielle des réfractaires de parements de four et de retrait des poussières susceptibles de contenir des fibres d'amiante réalisés
- Annexe 6-2 – Présentation du périmètre des travaux d'installation électrique de chantier du Hall Fours chaudières réalisés
- Annexe 6-3 – Travaux de reconstruction des chaudières à la charge du DELEGATAIRE : Cinématique de remontage des chaudières L1, L2 et L3
- Annexe 6-4 – Travaux de reconstruction des chaudières à la charge du DELEGATAIRE : périmètre de reconstruction des éléments internes des chaudières
- Annexe 6-5 – Travaux de reconstruction des chaudières à la charge du DELEGATAIRE : périmètre de reconstruction du réfractaire des fours-chaudières L1, L2 et L3
- Annexe 6-6 – Travaux de reconstruction des chaudières à la charge du DELEGATAIRE : périmètre de reconstruction du calorifuge des chaudières L1, L2 et L3
- Annexe 6-7 – Travaux de reconstruction des chaudières à la charge du DELEGATAIRE : instrumentation strictement circonscrites aux chaudières L1, L2 et L3
- Annexe 6-8 – Travaux Phase 2 sous maîtrise d'ouvrage du DELEGANT
- Annexe 6-9 – Travaux Phase 3.a sous maîtrise d'ouvrage du DELEGANT

Annexe 6-1

Présentation du périmètre des travaux de déconstruction partielle des réfractaires de parements de four et de retrait des poussières susceptibles de contenir des fibres d'amiante réalisés

Annexe 6-2

Présentation du périmètre des travaux d'installation électrique de chantier du Hall Fours chaudières réalisés

Annexe 6-3

Travaux de reconstruction des chaudières à la charge du DELEGATAIRE : Cinématique de remontage des chaudières L1, L2 et L3

Annexe 6-4

Travaux de reconstruction des chaudières à la charge du DELEGATAIRE : périmètre de reconstruction des éléments internes des chaudières

Annexe 6-5

Travaux de reconstruction des chaudières à la charge du DELEGATAIRE : périmètre de reconstruction du réfractaire des fours-chaudières L1, L2 et L3

Annexe 6-6

Travaux de reconstruction des chaudières à la charge du DELEGATAIRE : périmètre de reconstruction du calorifuge des chaudières L1, L2 et L3

Annexe 6-7

Travaux de reconstruction des chaudières à la charge du DELEGATAIRE : instrumentation strictement circonscrites aux chaudières L1, L2 et L3

Annexe 6-8

Travaux Phase 2 sous maîtrise d'ouvrage du DELEGANT

Annexe 6-9

Travaux Phase 3.a sous maîtrise d'ouvrage du DELEGANT

FERBECK & FUMITHERM	**RAPPORT FUMISTERIE**	Page **1** sur **7**
	CLIENT : SENERVAL	Numéro du document
	DATE DU RAPPORT : 01/06/18	74 17 157 R 01062018
	LIEU DES TRAVAUX : STRASBOURG	
	LIGNE N° : 1-2-3	

Type de Contrôle : ☐ En cours de réalisation ■ Final **Date du Contrôle :**	**Commande Client :** MAR-RECON-TRAV-18.003	**Diffusion :** M.TIBOURTINE F.JACOB F.BLOND B.HIRTZ V.BARNOUD
Etat du Contrôle : ■ Satisfaisant ☐ A reprendre ☐ Avec réserves	**Descriptif des équipements contrôlés :** Etat des réfractaires sur les fours 1, 2 et 3 après déconstruction partielle	**Personnes présentes :** H.BENBIHI P.CLOATRE F.JACOB M.TIBOURTINE
Rapport édité par : A.HUCHE	**Rapport vérifié par** : A.HUCHE	

Sénerval
Séché global solutions

Etat des travaux réalisés

FOUR 1

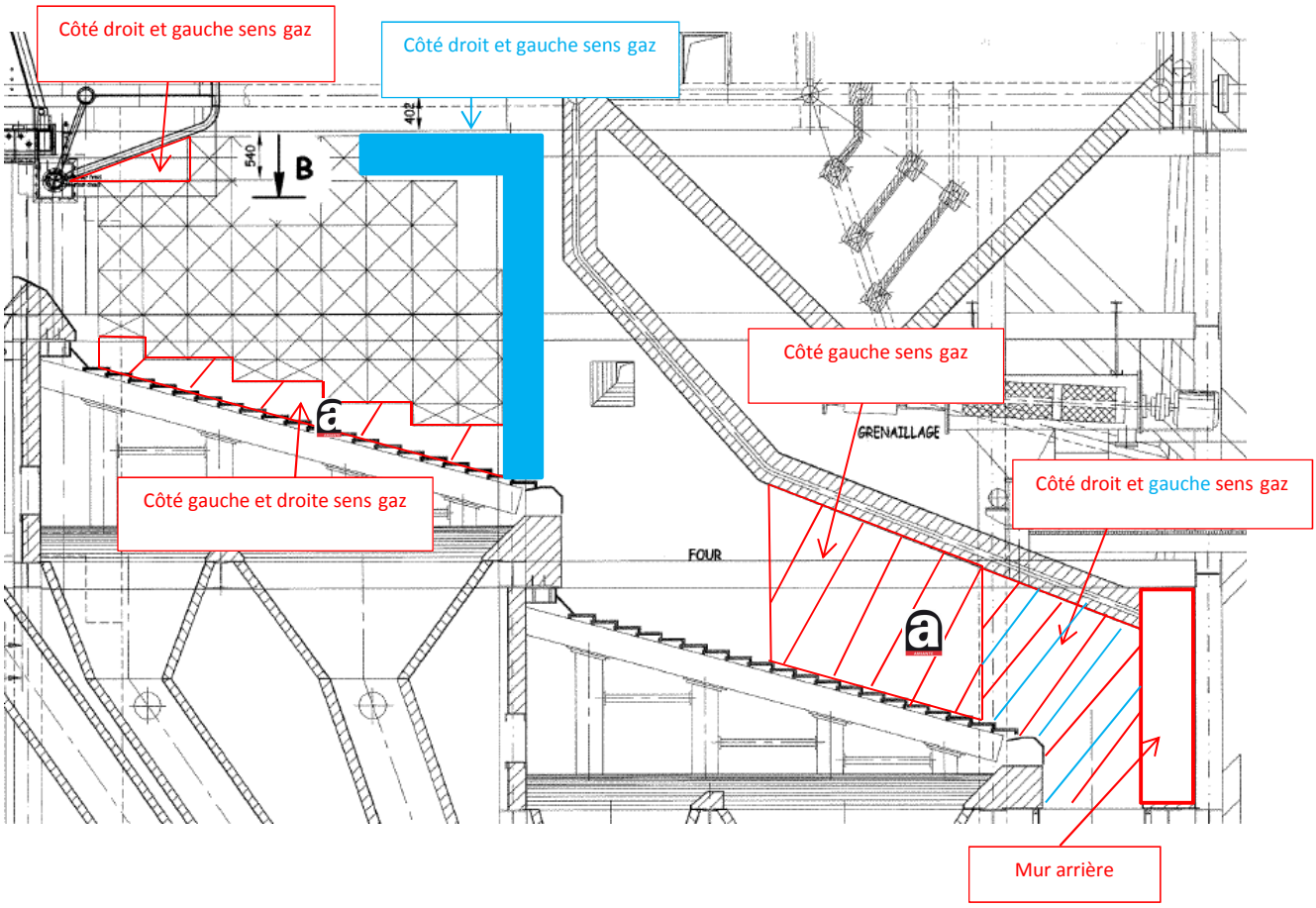

SURFACES REALISEES

En rouge (surface de base)	28 m²
En bleu (surface supplémentaire)	10.84 m²

AMIANTE DECOUVERT

plaques de 20 x 10 cm sur écran gauche et de 30 x 30 sur écran droit













FOUR 2

Etat des travaux réalisés

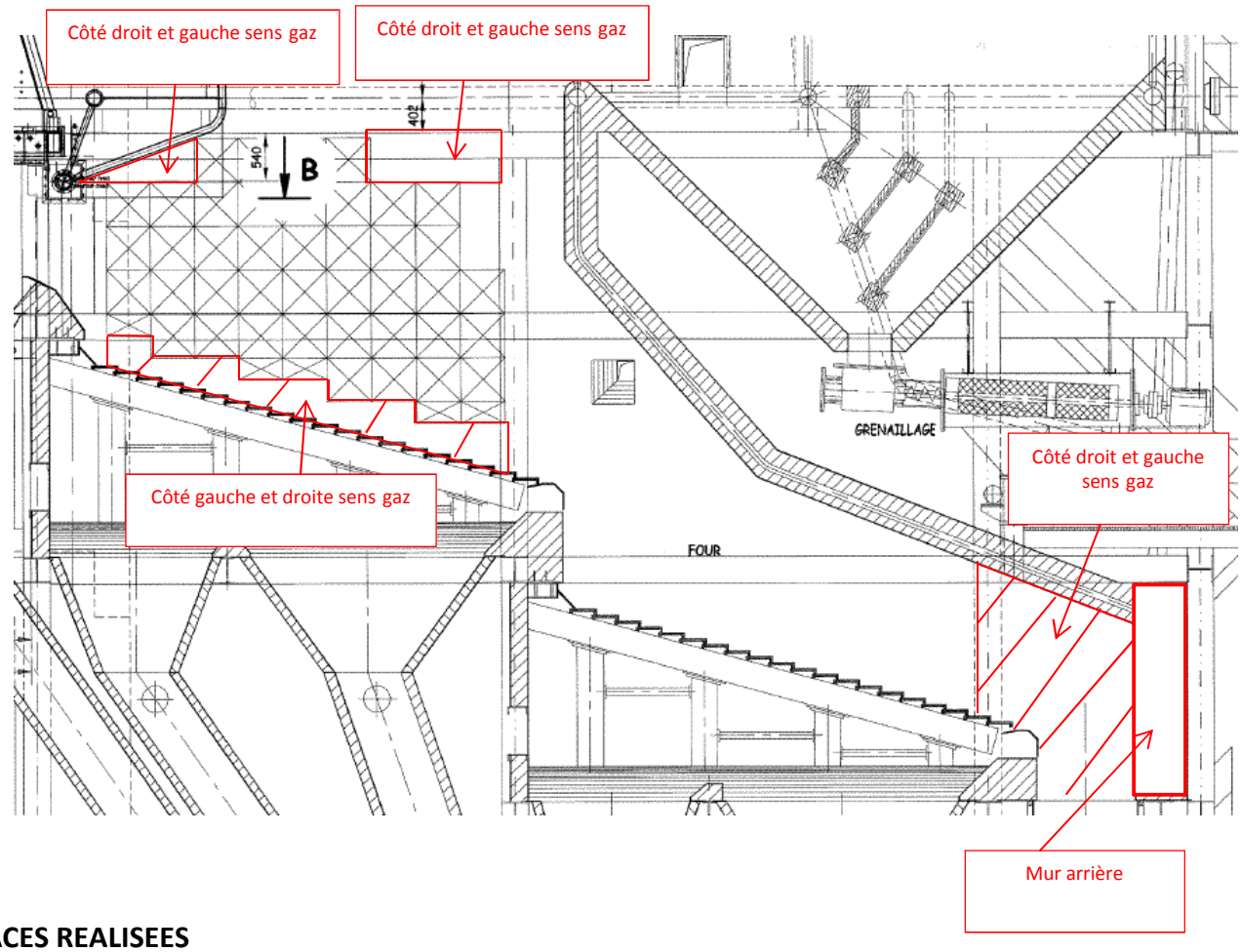

SURFACES REALISEES

En rouge (surface de base)	27 m²








FOUR 3

Etat des travaux réalisés

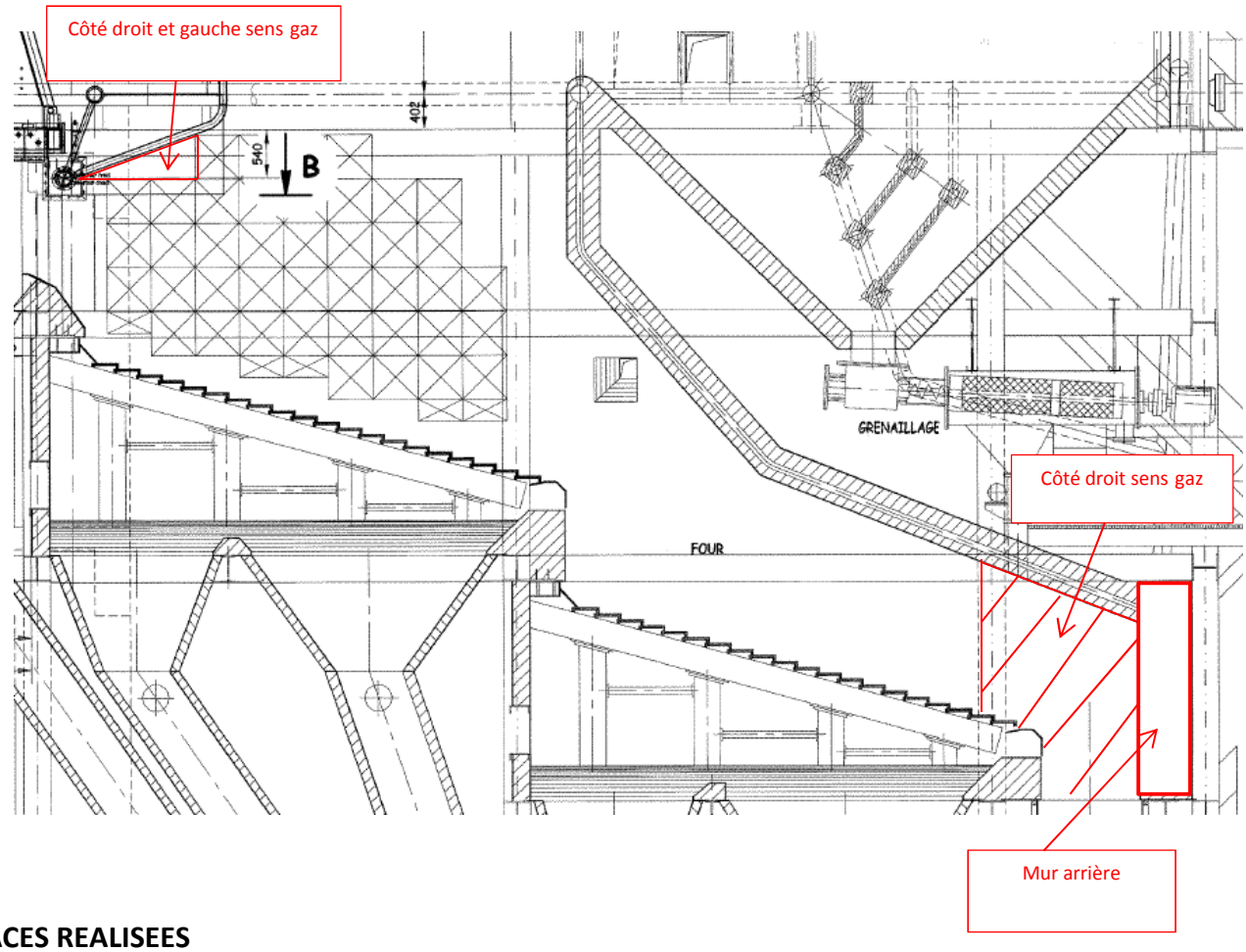

SURFACES REALISEES

En rouge (surface de base)	20 m²









LEGENDE	
COFFRET PC TYPE 1	COFFRET AVEC 1 PC TRI+T 63, 2 PC TRI+T 32A, 6 PC P+N+T 16A
COFFRET PC TYPE 2	COFFRET 3 PC TRI+T 32A, 6 PC P+N+T 16A, 2 PC 24V 16A
COFFRET PC TYPE 3	COFFRET AVEC 2 PC TRI+T 32A, 6 PC P+N+T 16A 2 PC 24V 16A
BJ	BOITE DE JONCTION (QTE VARIABLE SUIVANT TOPOLOGIE DU NIVEAU)
XXXX	ARMOIRE OU COFFRET
	ECLAIRAGE LED ETANCHE (QTE PAR NIVEAU SUIVANT LE DEVIS)
BS	ECLAIRAGE AUTONOME DE SECOURS POUR LE BALISAGE ET EVACUATION (QTE PAR NIVEAU SUIVANT LE DEVIS)
	PROJECTEUR POUR CHAUDIERES

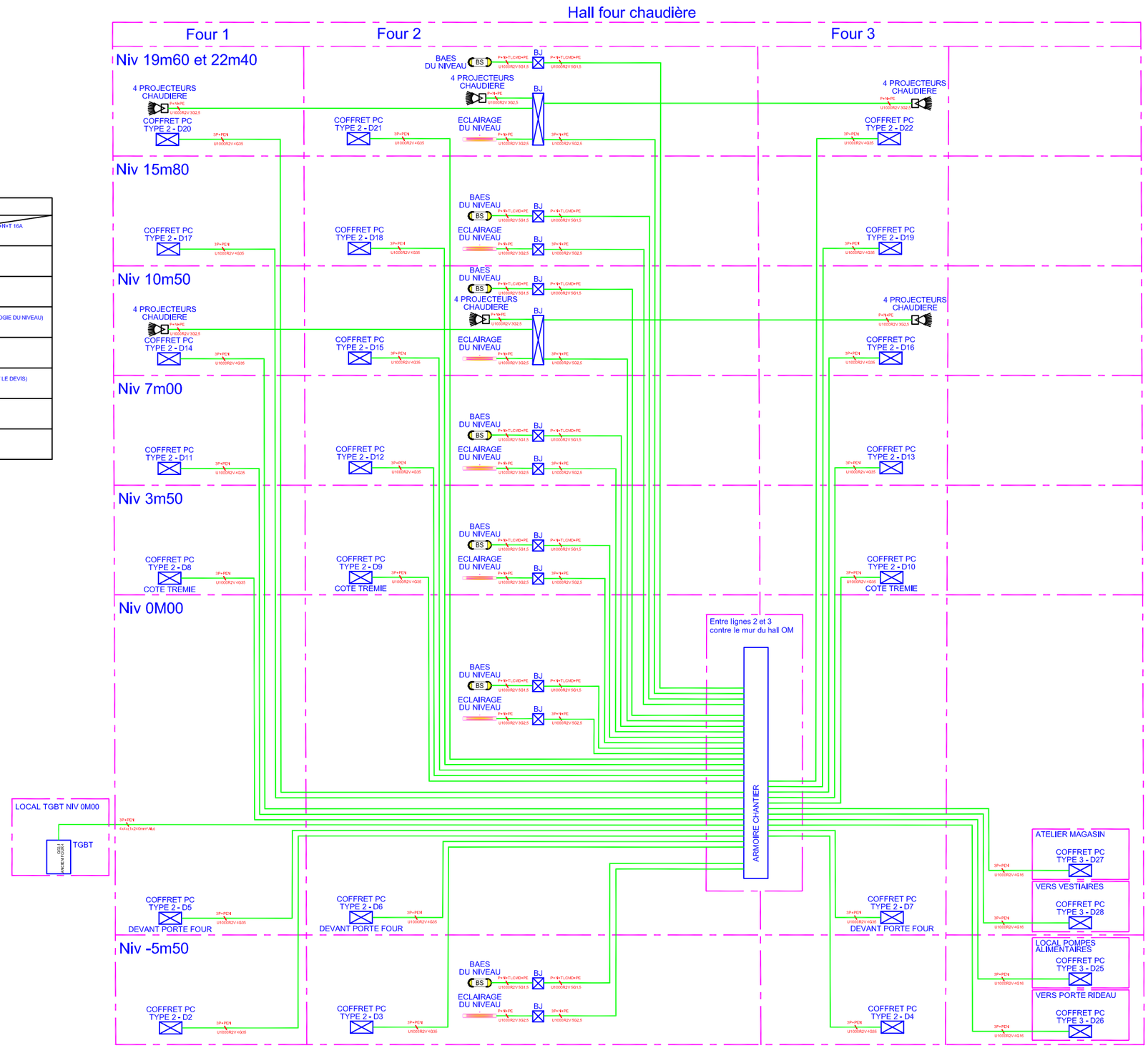



641

Phase 0- Début de montage

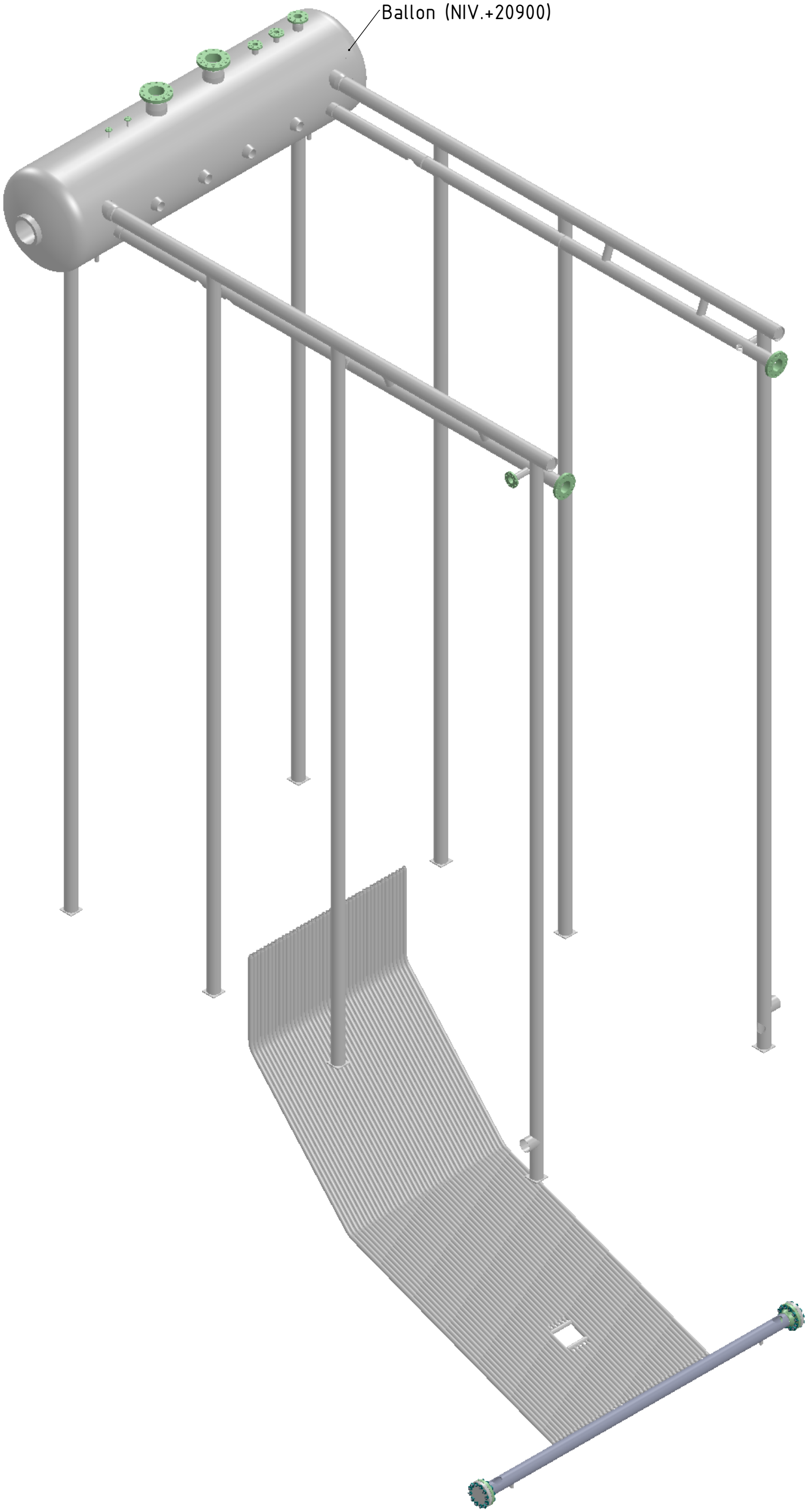

642

Phase 05- Pose écran voûte sur grille

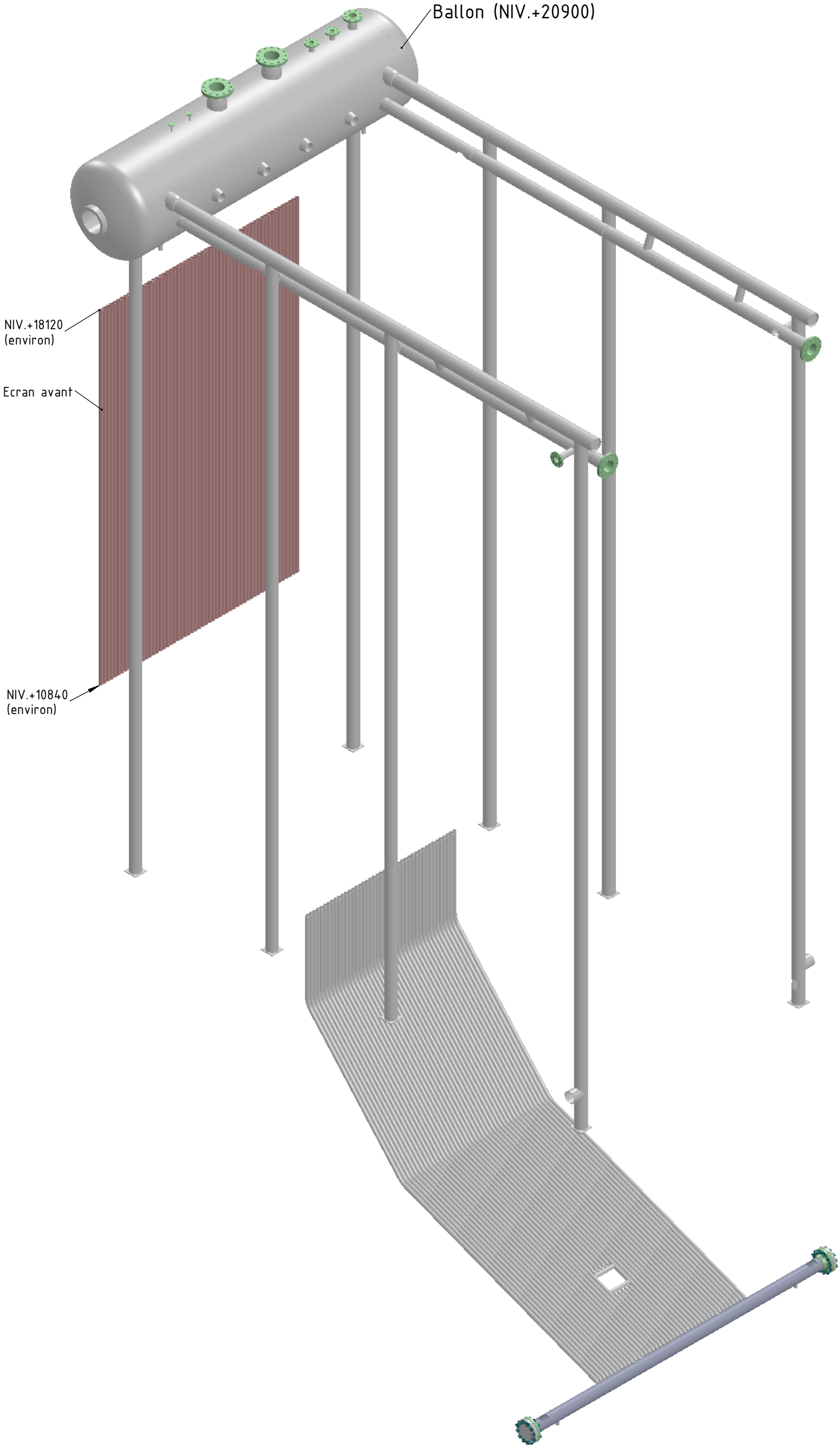

643

Phase 01- Pose écran avant

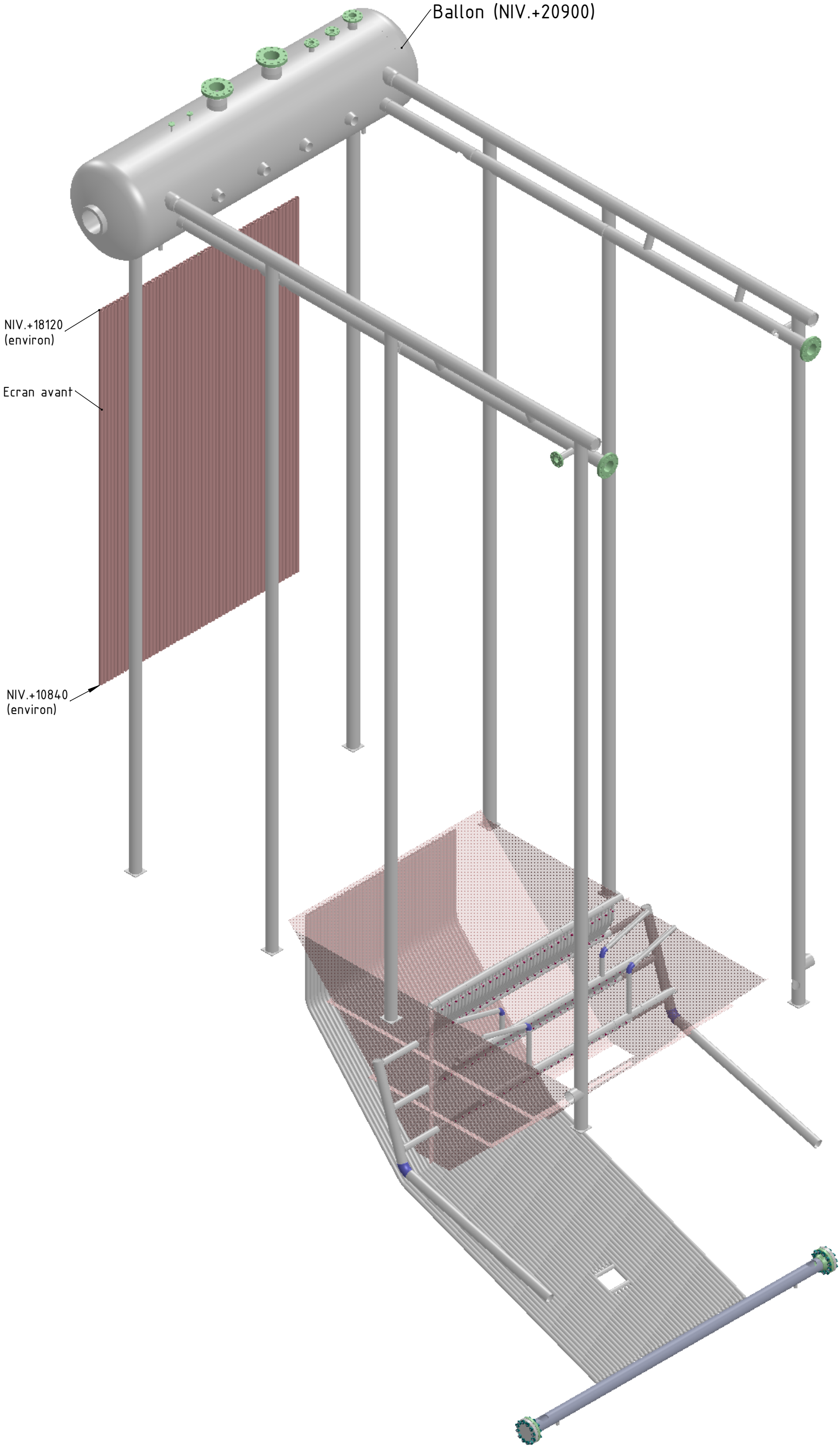

644

Phase 015-mise en position trémi et écran déflecteur

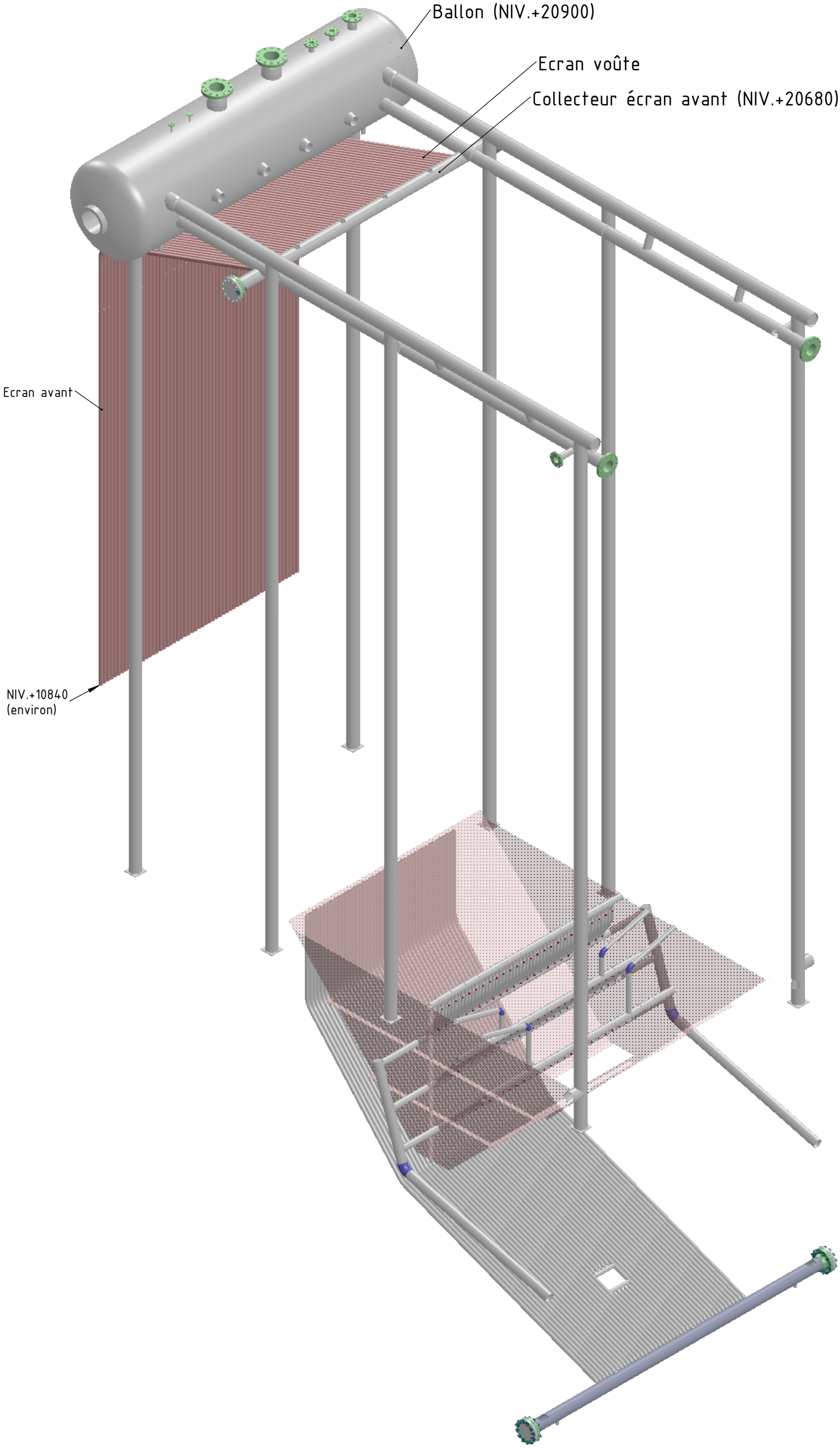

645

Phase 02- Pose écran voûte

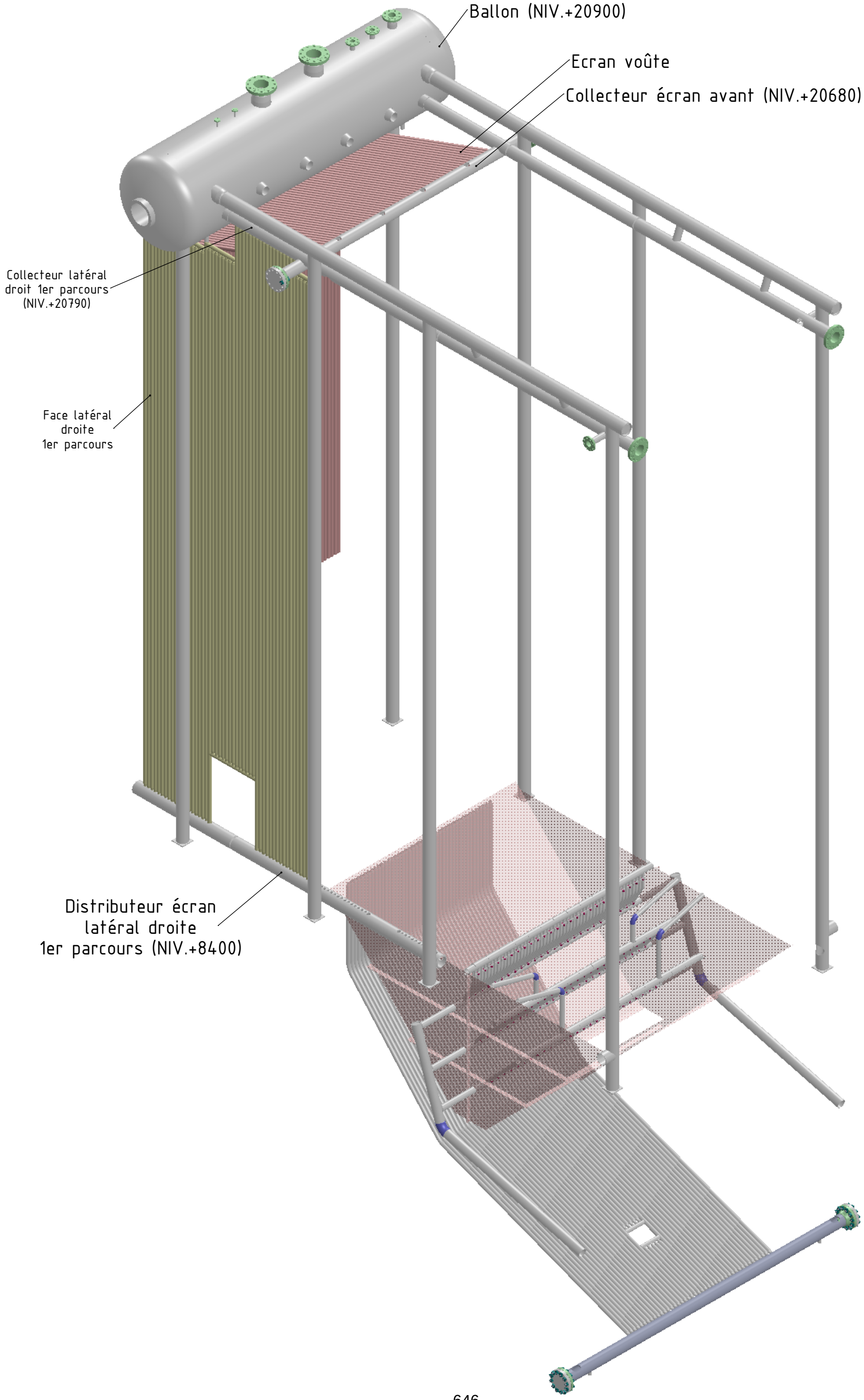

646

Phase 03- Pose écran latéral droit 1er parcours

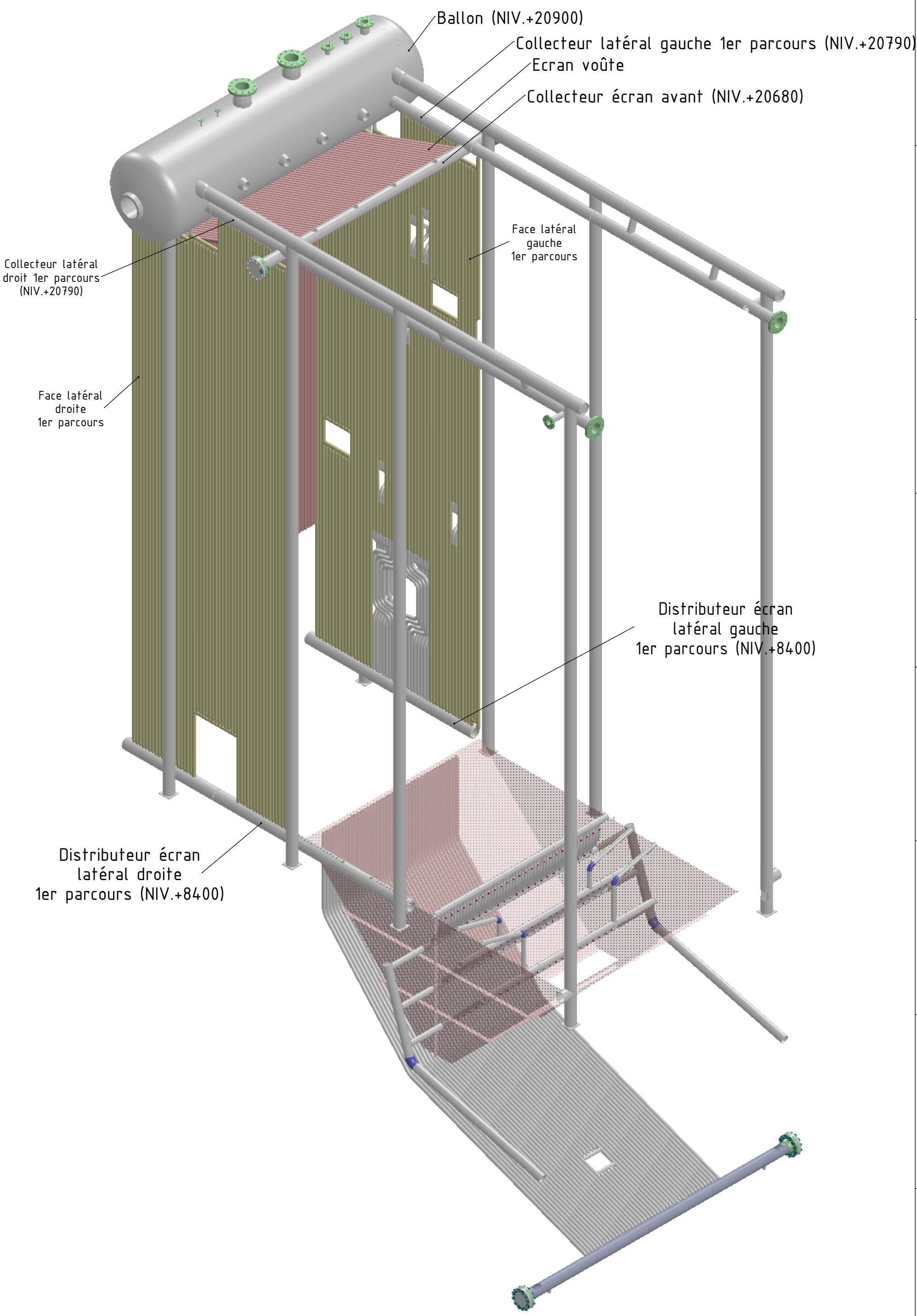

Phase 04- Pose écran latéral gauche 1er parcours

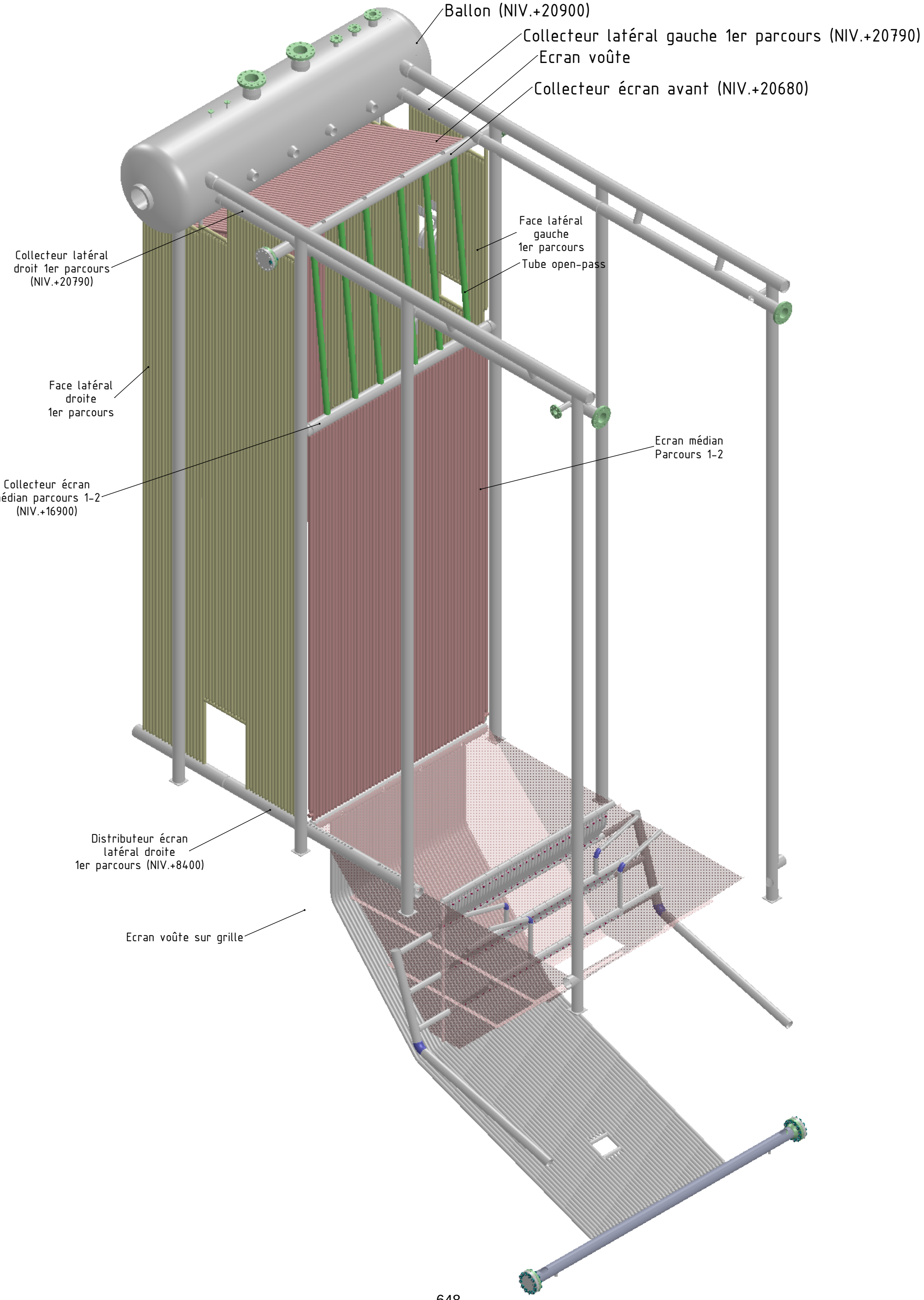

Phase 05- Pose écran médian 1-2

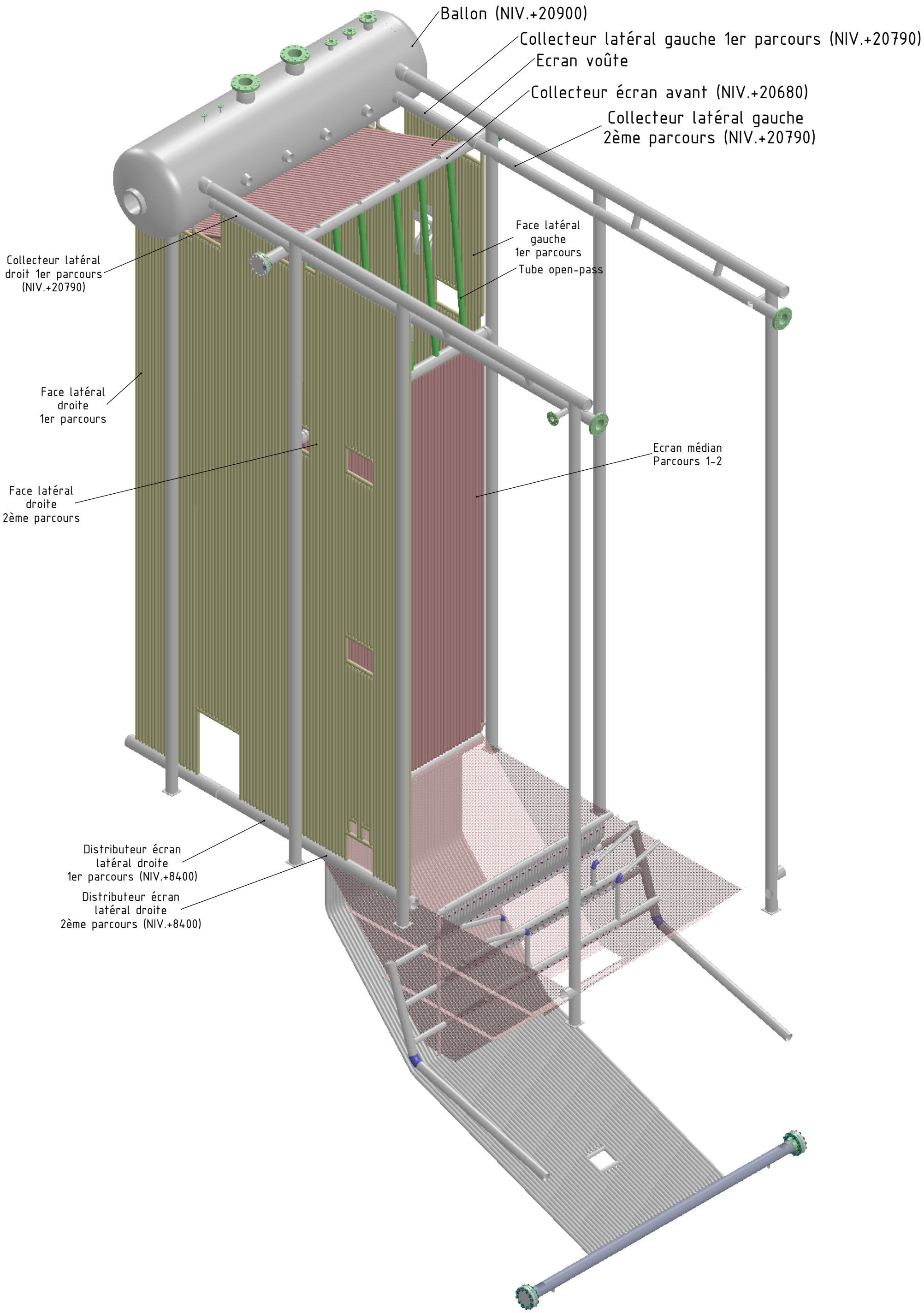

649

Phase 06- Pose écran latéral droit 2ème parcours

650

Phase 07- Pose écran latéral gauche 2ème parcours

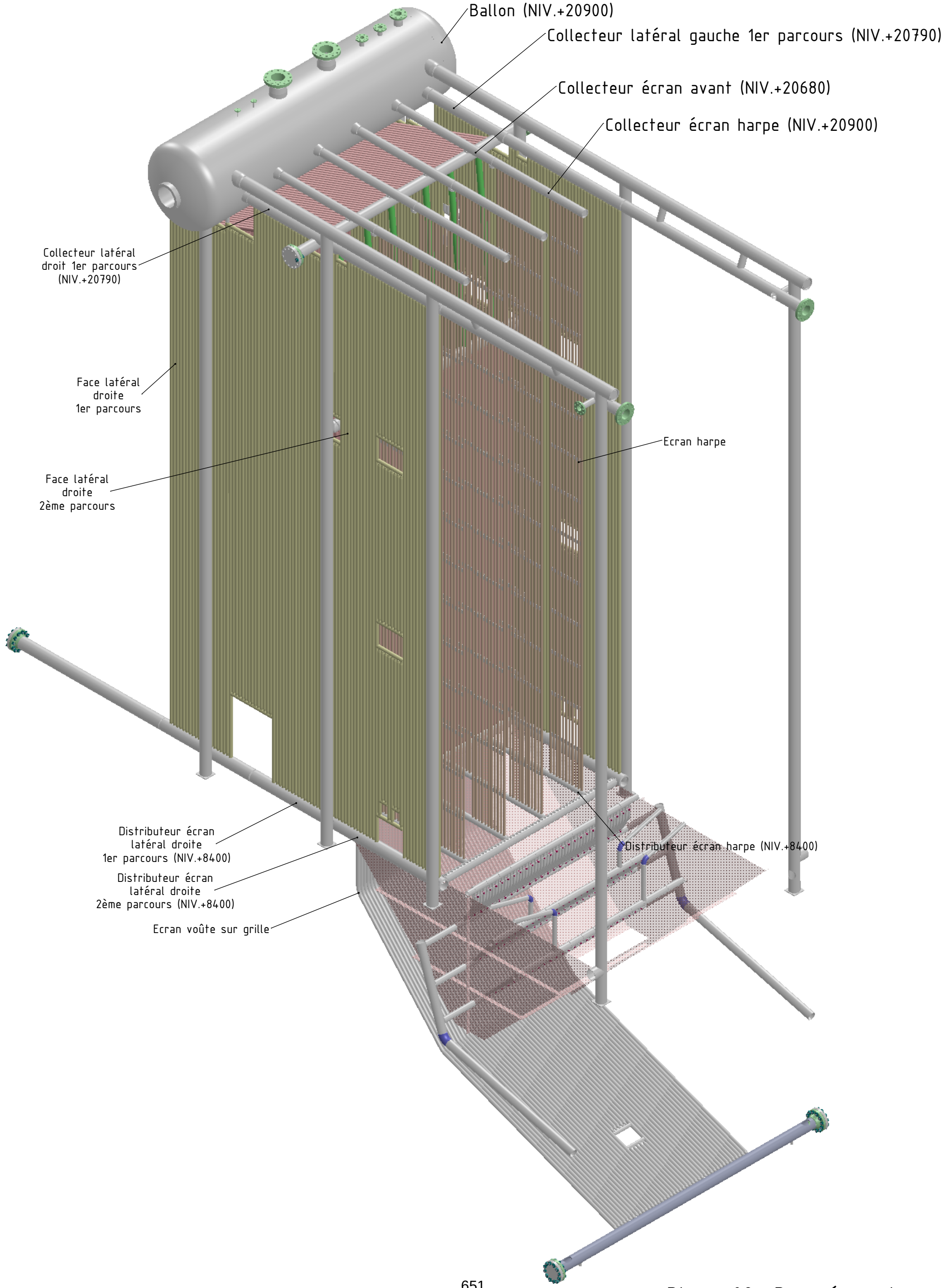

Phase 08- Pose écran harpe

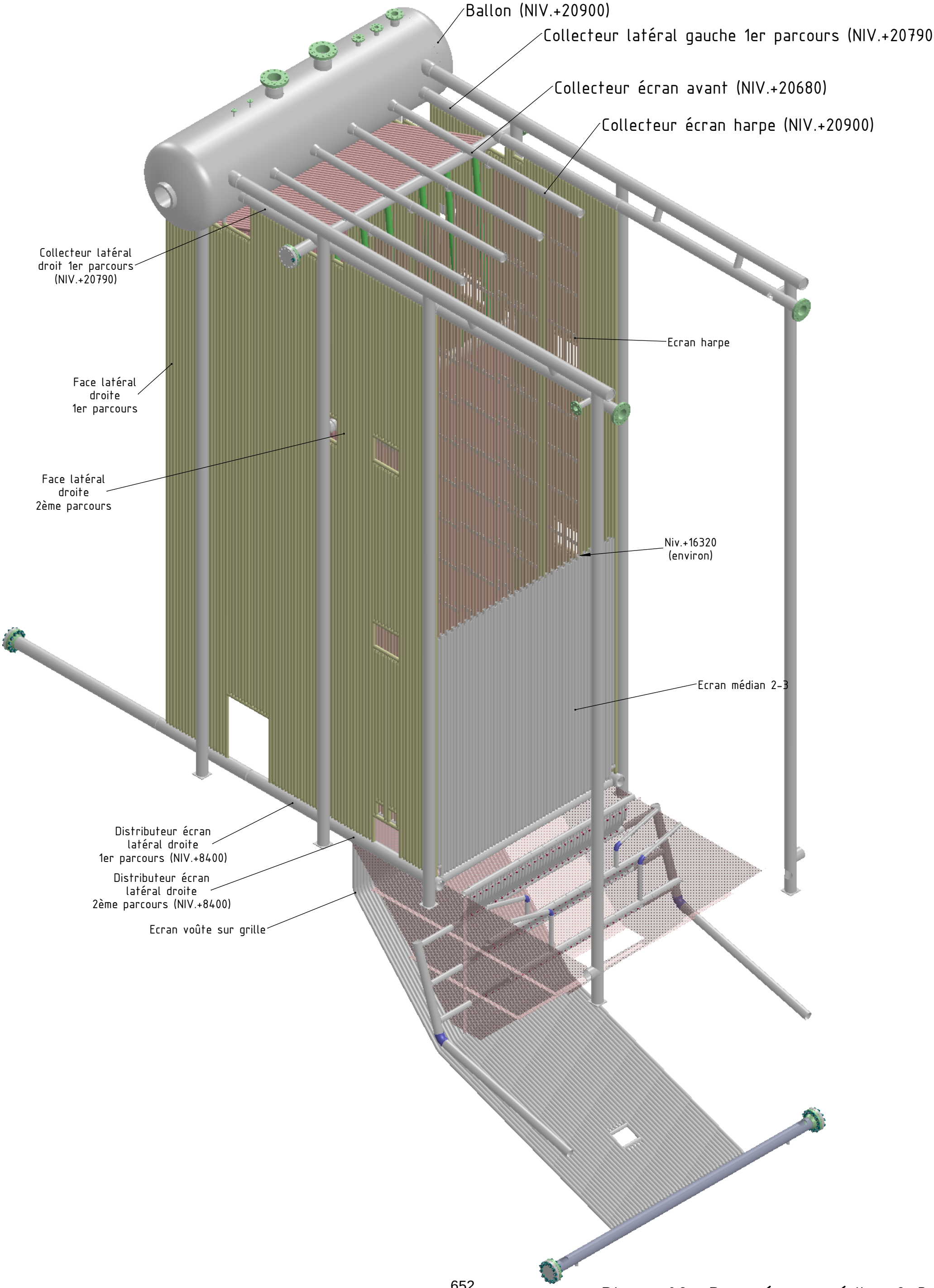

Phase 09- Pose écran médian 2-3

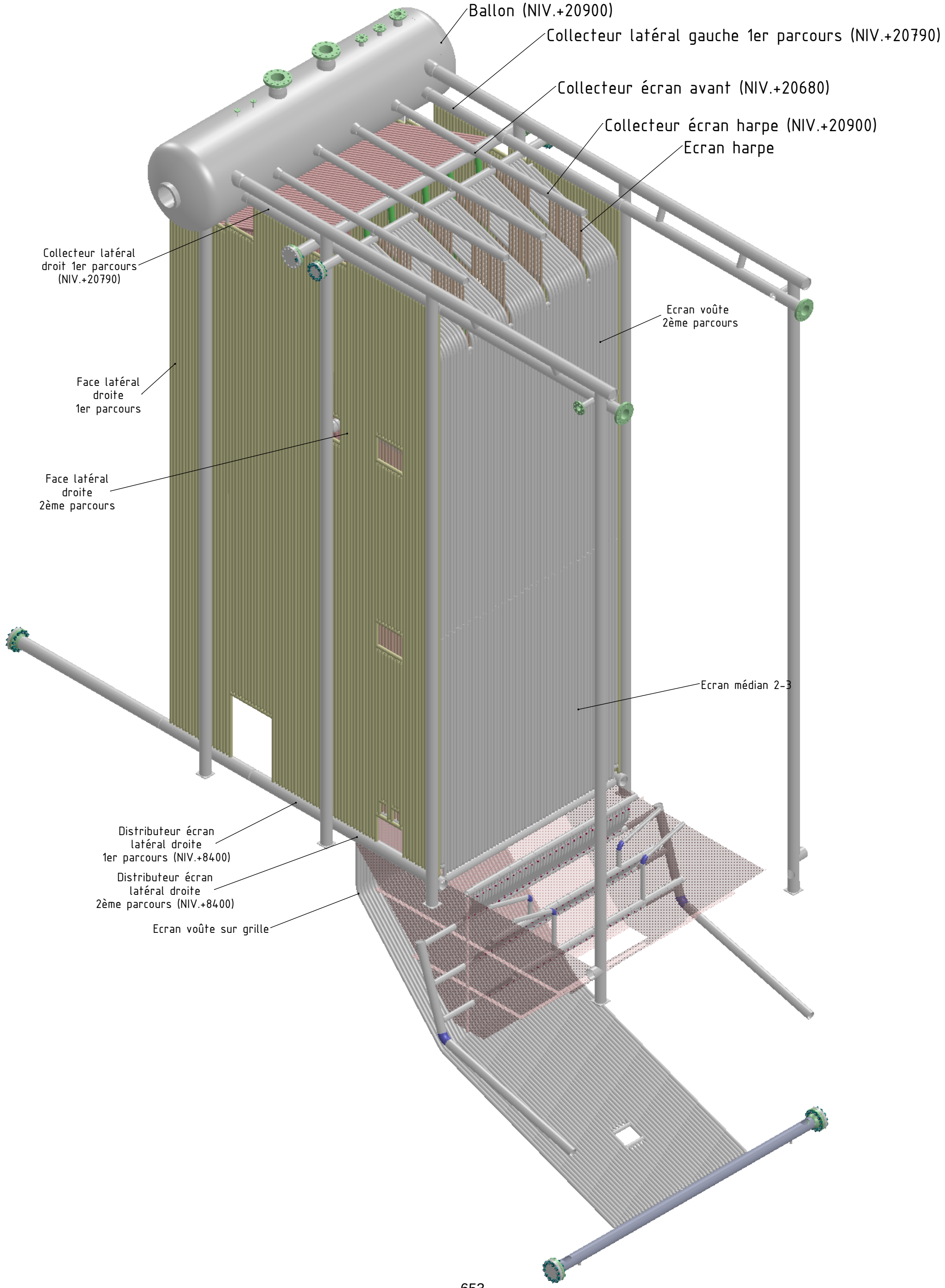

653

Phase 10- Pose écran voûte 2ème parcours

654

Phase 11- Pose écran arrière

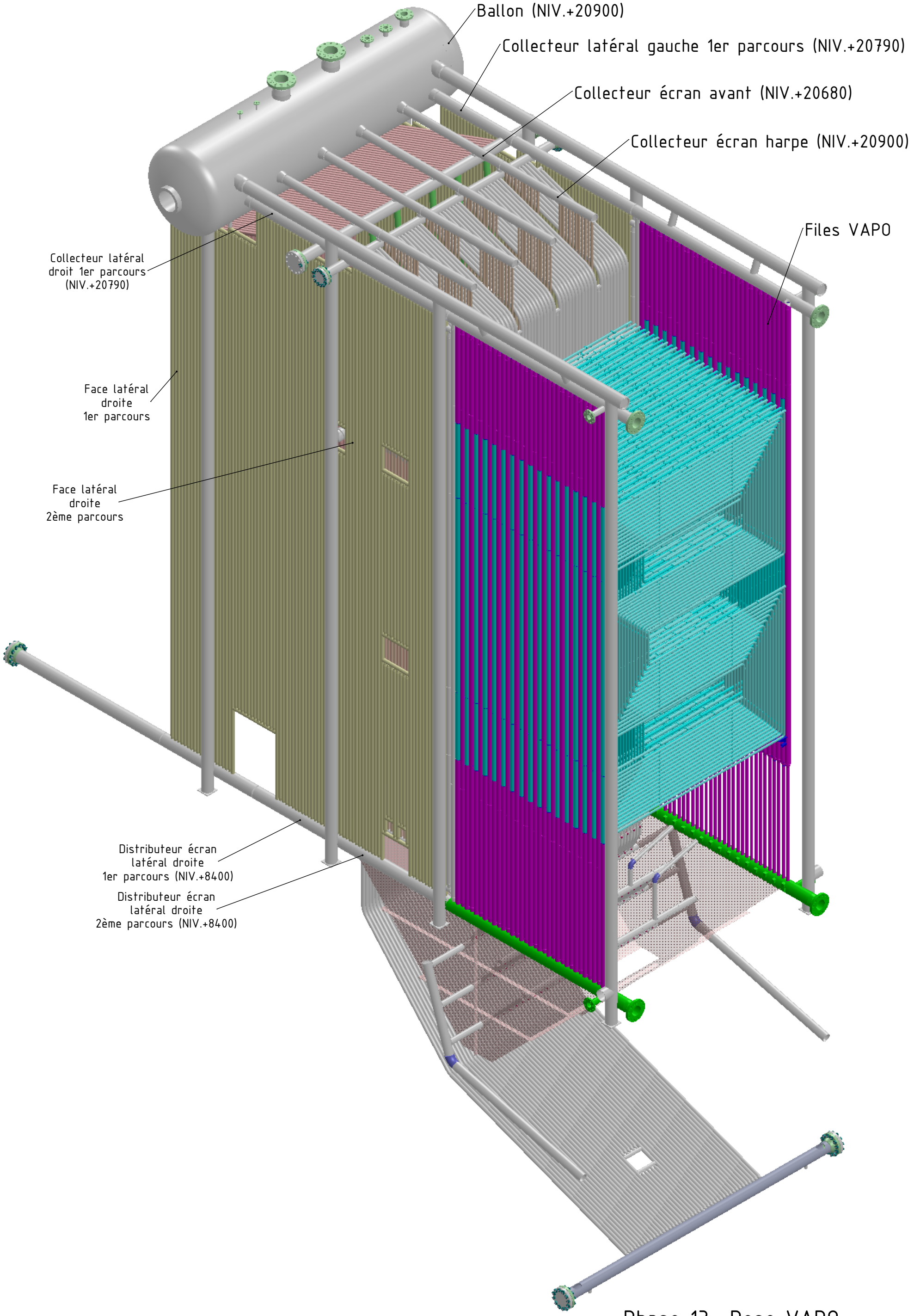

655

Phase 13- Pose VAPO
Ecran arrière non représenté

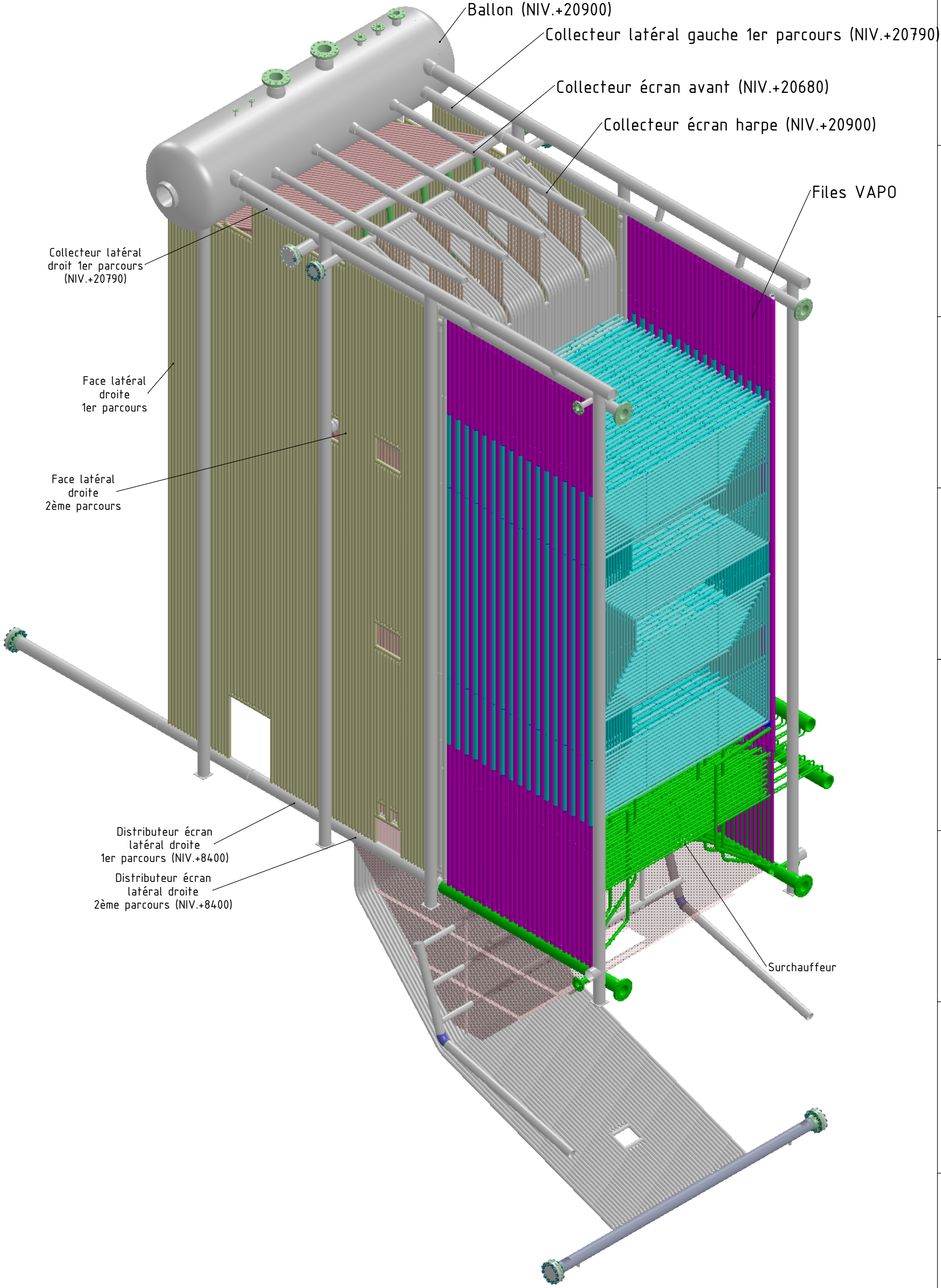

Phase 14- Pose SHT
Ecran arrière non représenté

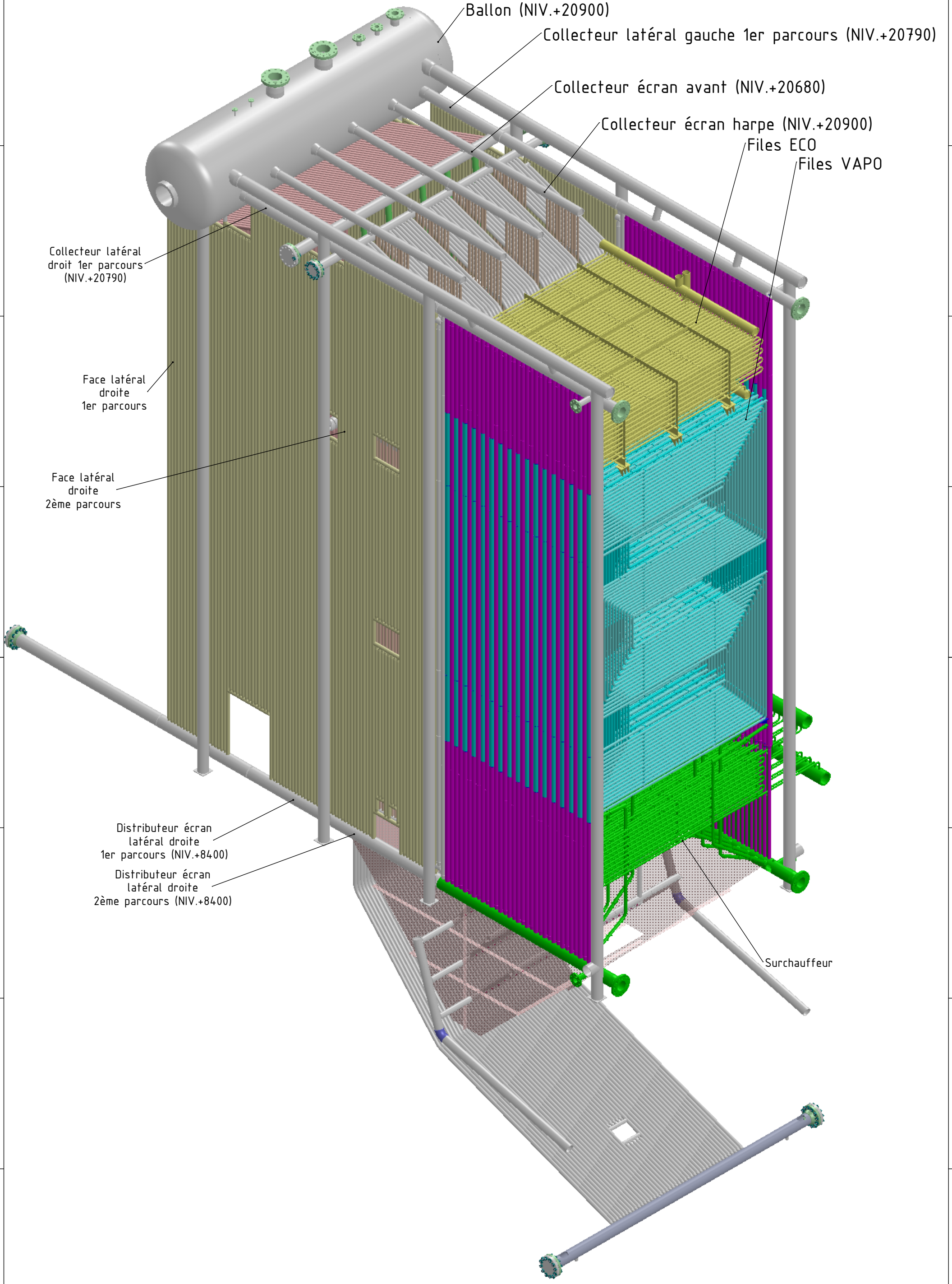

Phase 15- Pose ECO
Ecran arrière non représenté

Limites de fourniture générale.

: matériel non déposé

: Fourniture et pose lot 23B

: Fourniture général, pose lot 23B

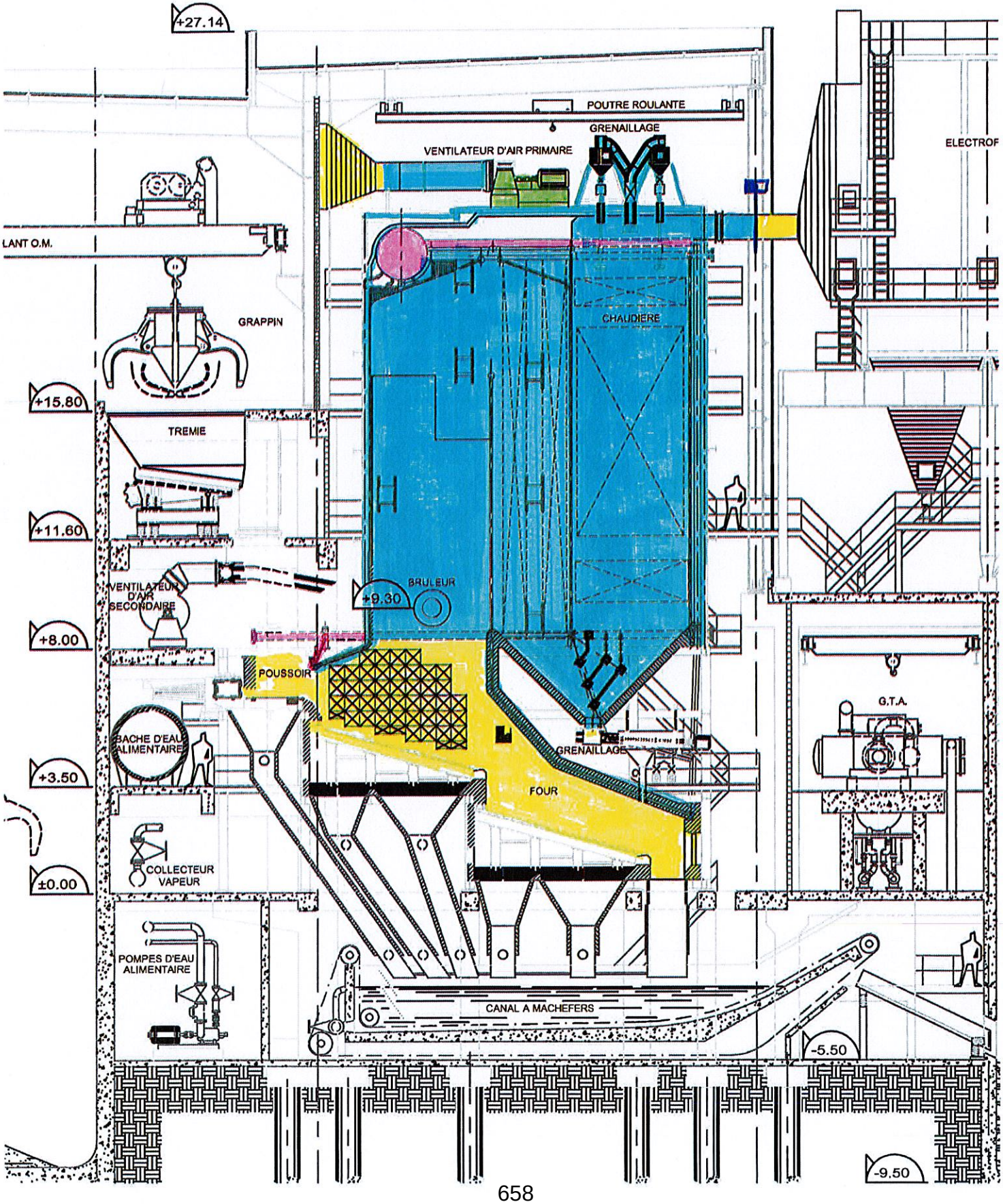

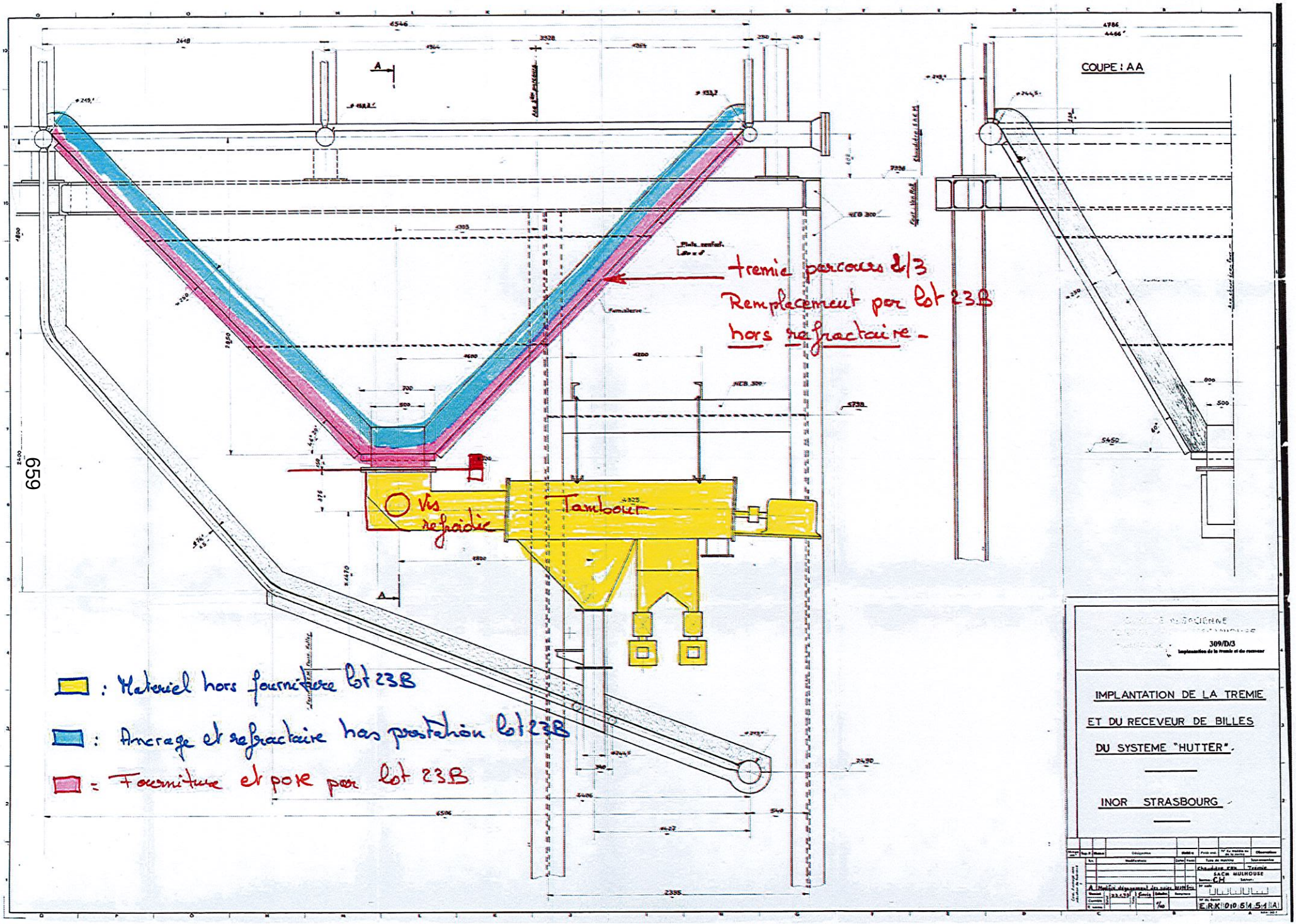
COUPE : AA
tremie parcours 2/3
Remplacement par lot 23B
hors refractaire -
Vis refroidie
Tambour
: Materiel hors fourniture lot 23B
: Ancrage et refractaire hors prestation lot 23B
= Fourniture et pose par lot 23B
309/D/3
Implantation de la tremie et du receveur
IMPLANTATION DE LA TREMIE
ET DU RECEVEUR DE BILLES
DU SYSTEME "HUTTER".
INOR STRASBOURG
SACM MULHOUSE
ERK 010 51 51 A

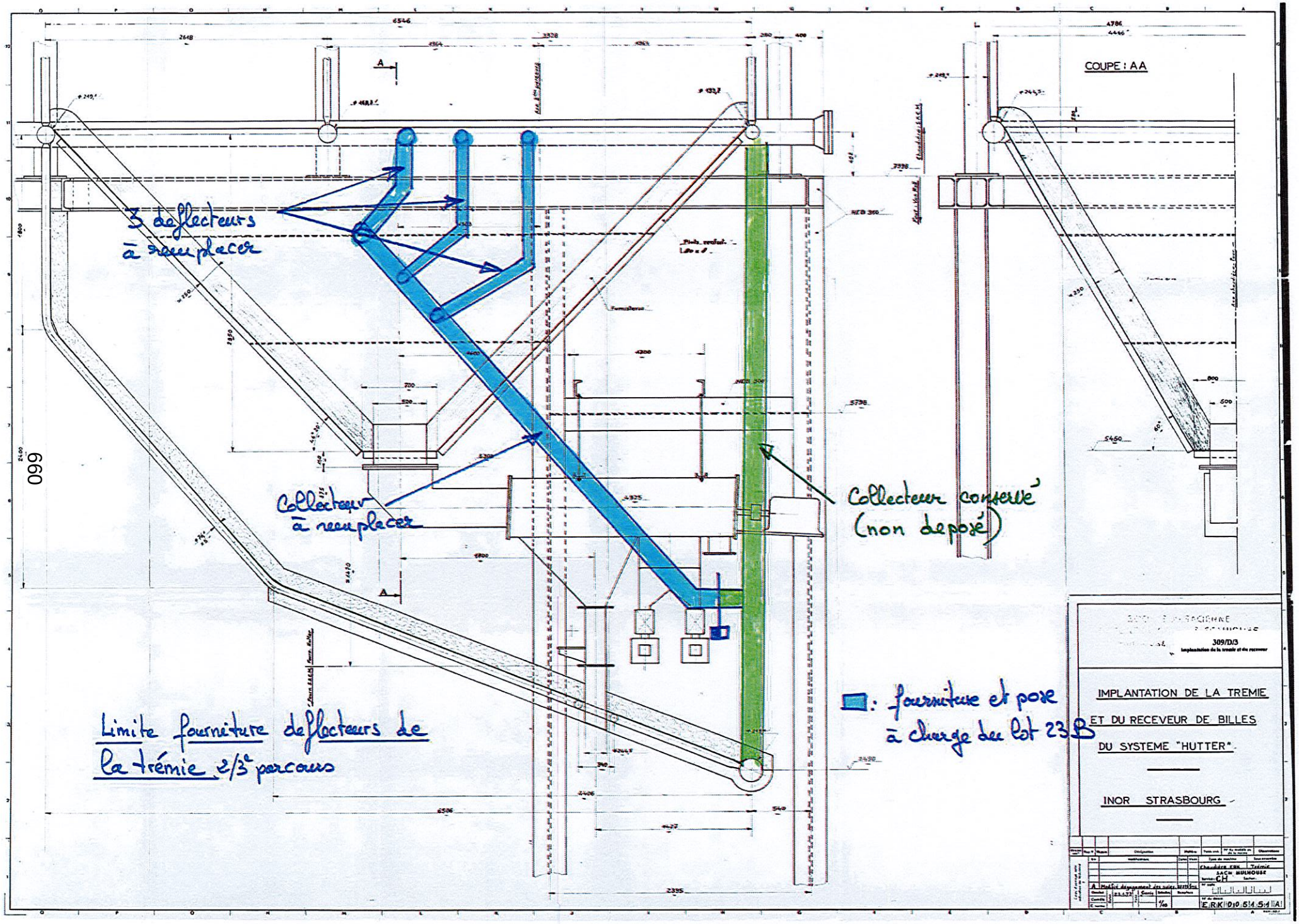
COUPE : AA
3 deflecteurs à remplacer
Collecteur à remplacer
Collecteur conservé (non deposé)
Limite fourniture deflecteurs de la trémie 2/3e parcours
: fourniture et pose à charge du lot 23B
309/D/3
Implantation de la tremie et du receveur
IMPLANTATION DE LA TREMIE
ET DU RECEVEUR DE BILLES
DU SYSTEME "HUTTER"
INOR STRASBOURG
SACM MULHOUSE
ERK 0105151 A

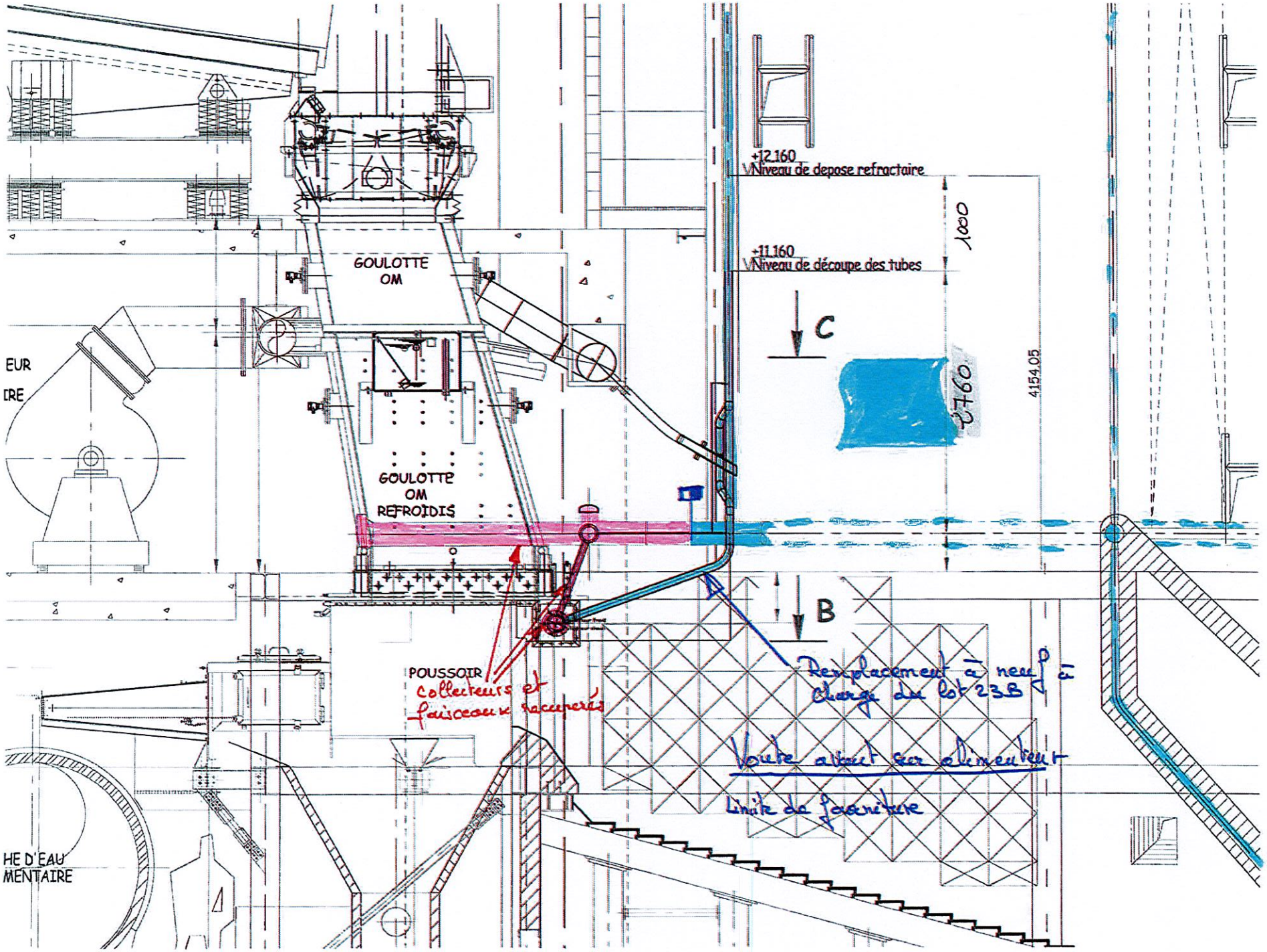
+12.160
Niveau de depose refractaire
+11.160
Niveau de découpe des tubes
1000
4154.05
Ø760
C
B
GOULOTTE
OM
GOULOTTE
OM
REFROIDIS
EUR
IRE
HE D'EAU
MENTAIRE
POUSSOIR
Collecteurs et
faisceaux raccordés
Remplacement à neuf
charge du lot 23B
Voute avant sur alimentaire
Limite de fourniture

661

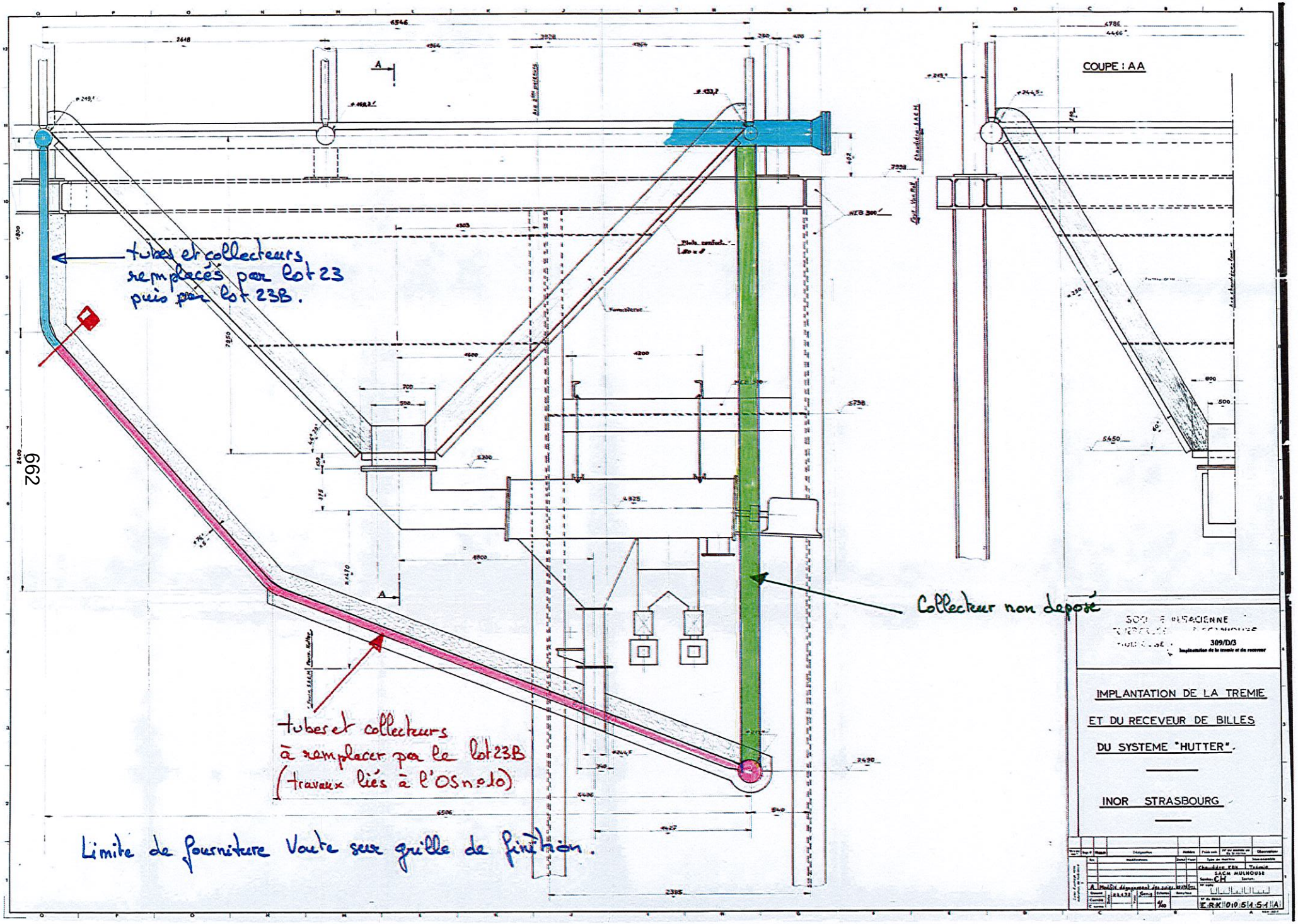
COUPE : AA
tubes et collecteurs remplacés par lot 23 puis par lot 23B.
Collecteur non deposé
tubes et collecteurs à remplacer par le lot 23B (travaux liés à l'OS n°10)
Limite de fourniture Voute sur grille de finition.
309/D/3
Implantation de la tremie et du receveur
IMPLANTATION DE LA TREMIE
ET DU RECEVEUR DE BILLES
DU SYSTEME "HUTTER".
INOR STRASBOURG
SACM MULHOUSE
ERK 0105151 A

INGEVALOR

Gaines air primaire = APn°1

: matériel déposé par lot 22
Remplacement (gaines + compensateurs) à charge du lot 23

: Dépose + préservation lot 22
Repose = lot 23

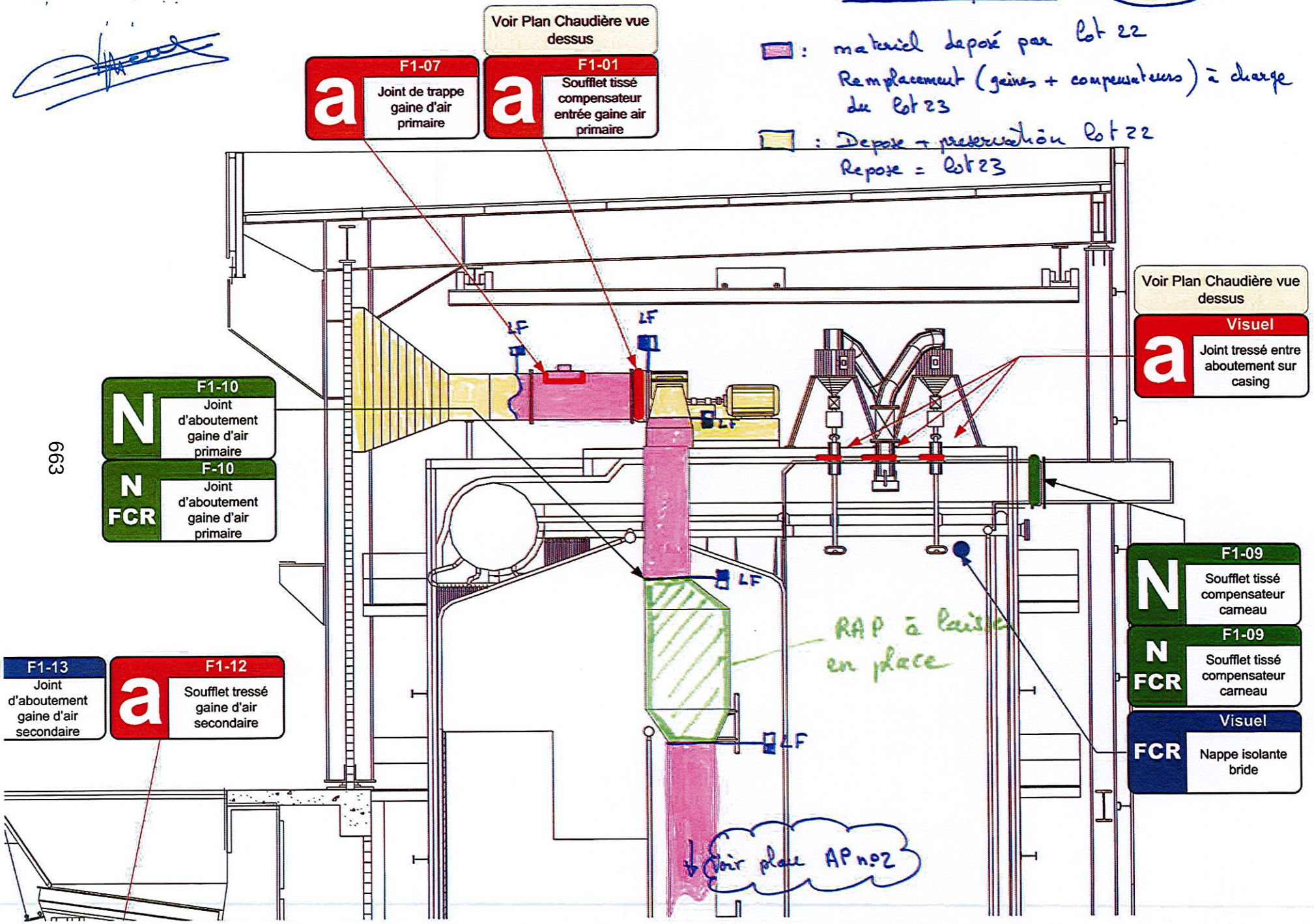

Gaines air primaire = (AP n°2)

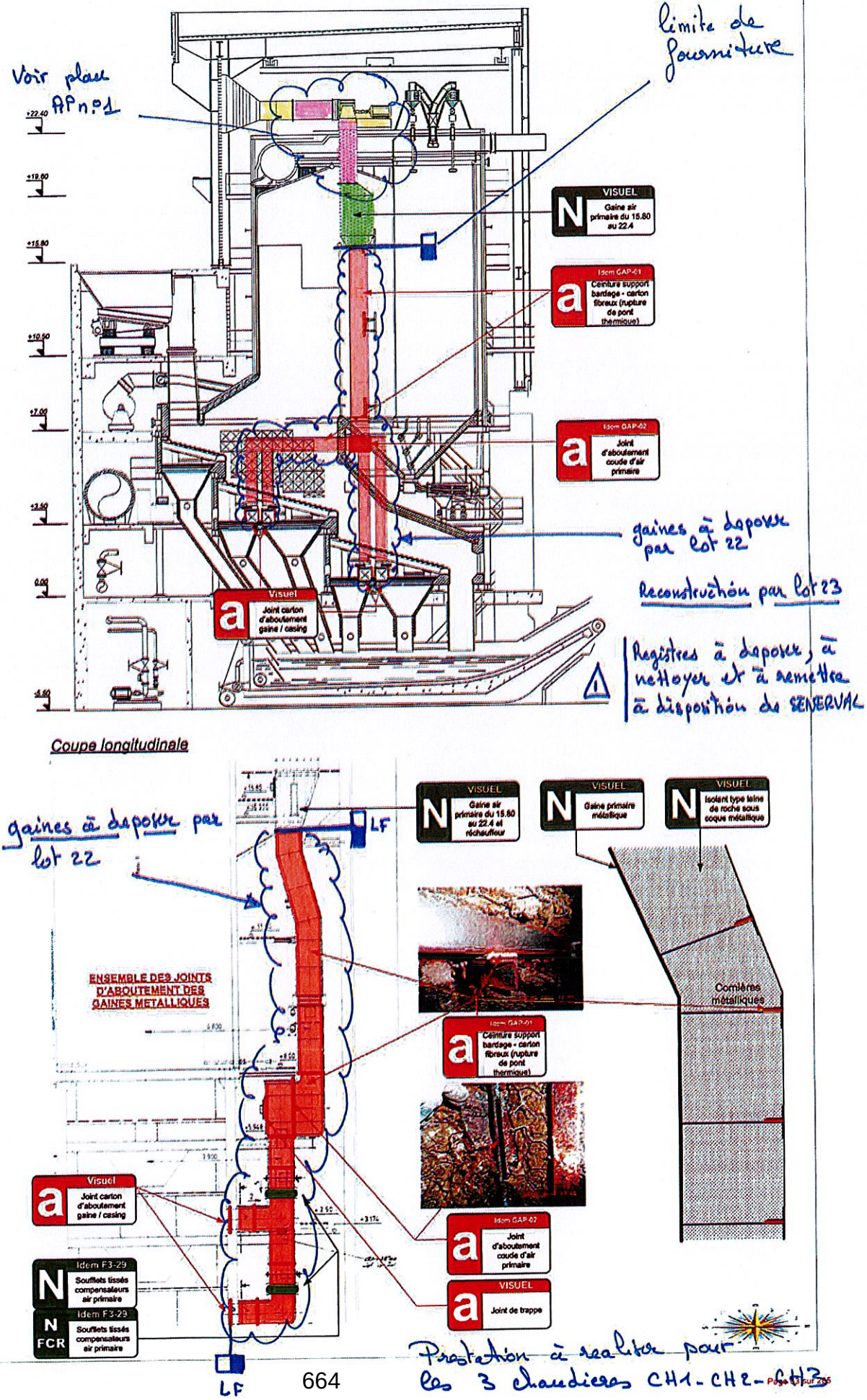

Matériaux type panneau de calorifugeage contenant de l'amiante
Revêtements contenant de l'amiante
Matériaux extérieurs contenant de l'amiante (toitures, bardages (bitumineux))
Matériaux bitumineux contenant de l'amiante (colles noires, étanchéités ...)
Matériaux ne contenant pas d'amiante
Panneaux / cartons Amiante repérés
Conduits ou matériaux contenant de l'amiante (flocage/mat)
Matériaux contenant de l'amiante (colles sur parois verticales, joints, calorifugeages ...)
Matériaux contenant de l'amiante localisés ponctuellement
Limites d'emprise du repérage amiante
Zones hors projet
Locaux ou parties de locaux inaccessibles
a
N
FCR
NFCR
Matériaux contenant de l'amiante
Matériaux ne contenant pas d'amiante
Matériaux contenant des fibres céramiques réfractaires
Matériaux ne contenant pas de fibres céramiques réfractaires

Dossier: 2144021-F3-AM-TX-V2.VSO
Version:
Pers d'contact: GRUBER
Tél: 03.88.10.07.80
Date: 18/08/2006
Echelle: Sans échelle définie

PROPRIETAIRE / MAÎTRE D'OUVRAGE
EUROMETROPOLE STRASBOURG
1 parc de l'Etoile
67000 STRASBOURG

EXPLOITANT / DONNEUR D'ORDRES
SENERVAL - Groupe Séché
3 route du Rohrscholen
67100 STRASBOURG

REPERAGE AMIANTE AVANT TRAVAUX
SENERVAL – UIOM Four n°3
3 route du Rohrscholen
67100 STRASBOURG
Niveau: F3 gaine d'air primaire - EST

INGEVALOR

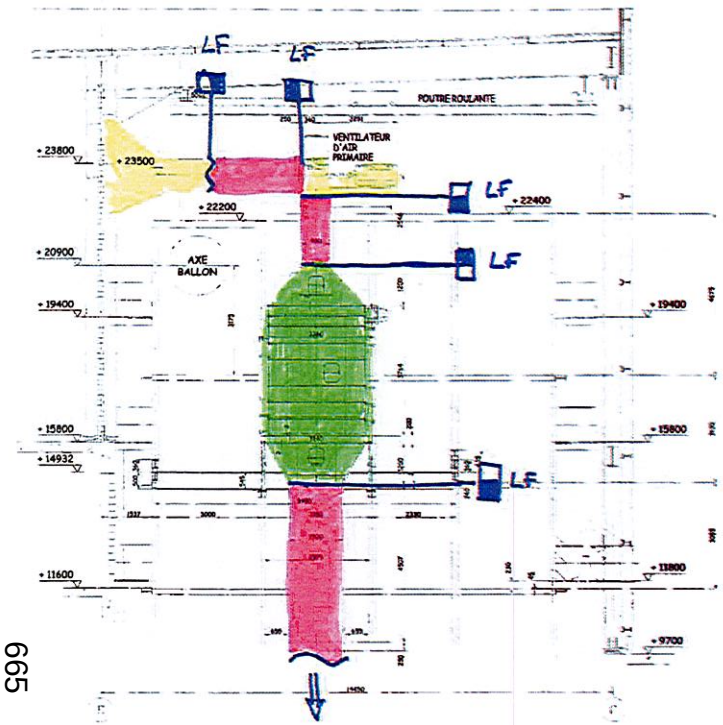

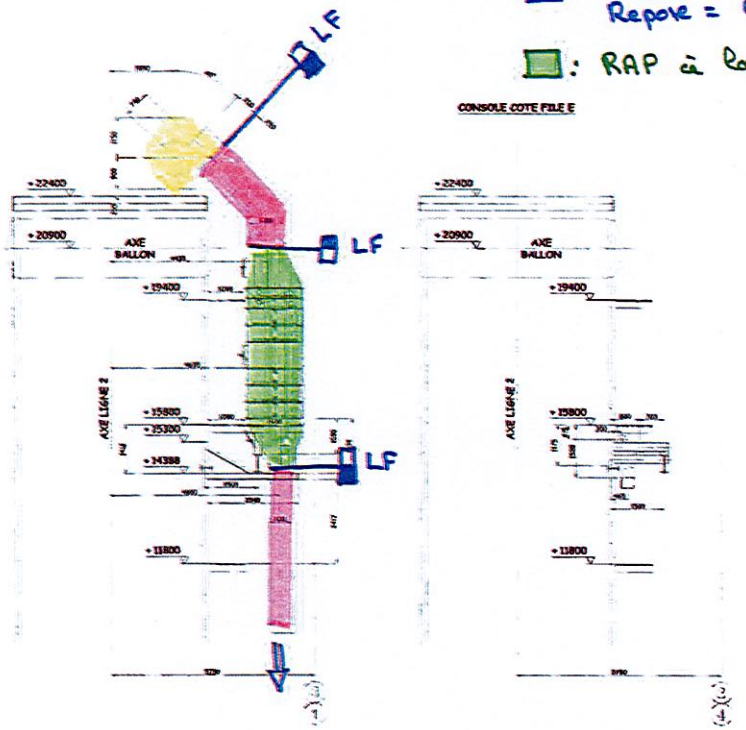

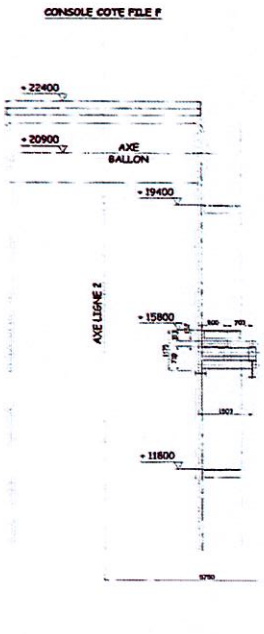

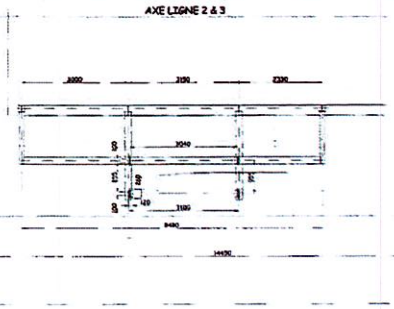



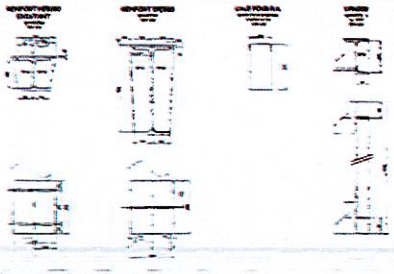

665

□ : Depose + preservation : lot 22
Repose = lot 23

□ : RAP à laisser en place

INGEVALOR

□ : materiel deposé par lot 22

Remplacement à charge des lot 23 soit :
- gaines
- compensateurs
- registres

Maître d'Ouvrage Délégataire	Séneral, 3, route de Kehl/rhein, 67 100 STRASBOURG
Maître d'Oeuvre Technique	Ingevalor, 26, Chemin de la Forestière, 69 130 ECULLY, Tél: 04 72 18 99 80, Fax: 04 72 18 99 45
Architecte	TANGUY DU BOUSTROS ARCHITECTE, 4, rue de LUBECK, 75 003 PARIS, Tél: 01 40 46 05 56, Fax: 01 40 46 05 99
Contrôleur Technique	
Assistant Technique du Délégant	
Organisateur, Planification du Projet	SCO
Opérateur SPS	

PLAN D'IMPLANTATION
DES RECHAUFFEURS D'AIR LIGNE 2

Numéro d'affaire de l'émetteur : U-4107

Ind.	Etabli par	Vérifié par	Approuvé par	Date	Objet de la révision
C	RSG	NGP	MD	19/06/13	VISA DE CONSTRUIRE
B	RSG	NGP	MD	04/06/13	REVISION SUITE
A	RSG	NGP	MD	15/03/13	PREMIERE EMISSION

Echelle :	Ref. client :						Statut
1/50	INO	AA	10	33	001	C	DOE

Gaines air primaire

Attention = Anciens plans pour analogie

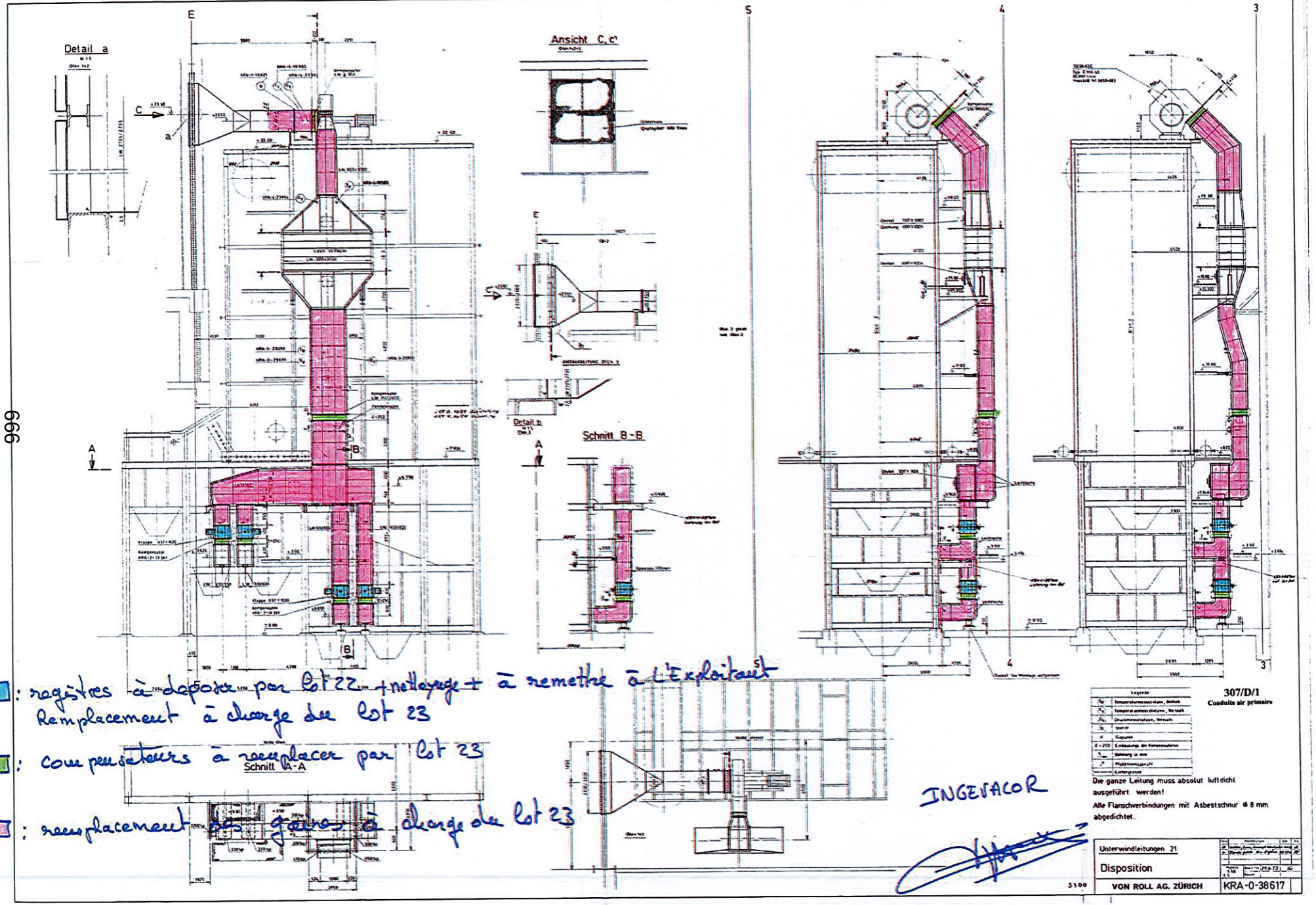

999

■ : registres à déposer par lot 22 + nettoyage + à remettre à l'Exploitant
Remplacement à charge du lot 23

■ : compensateurs à remplacer par lot 23

■ : remplacement des gaines à charge du lot 23

INGEVACOR

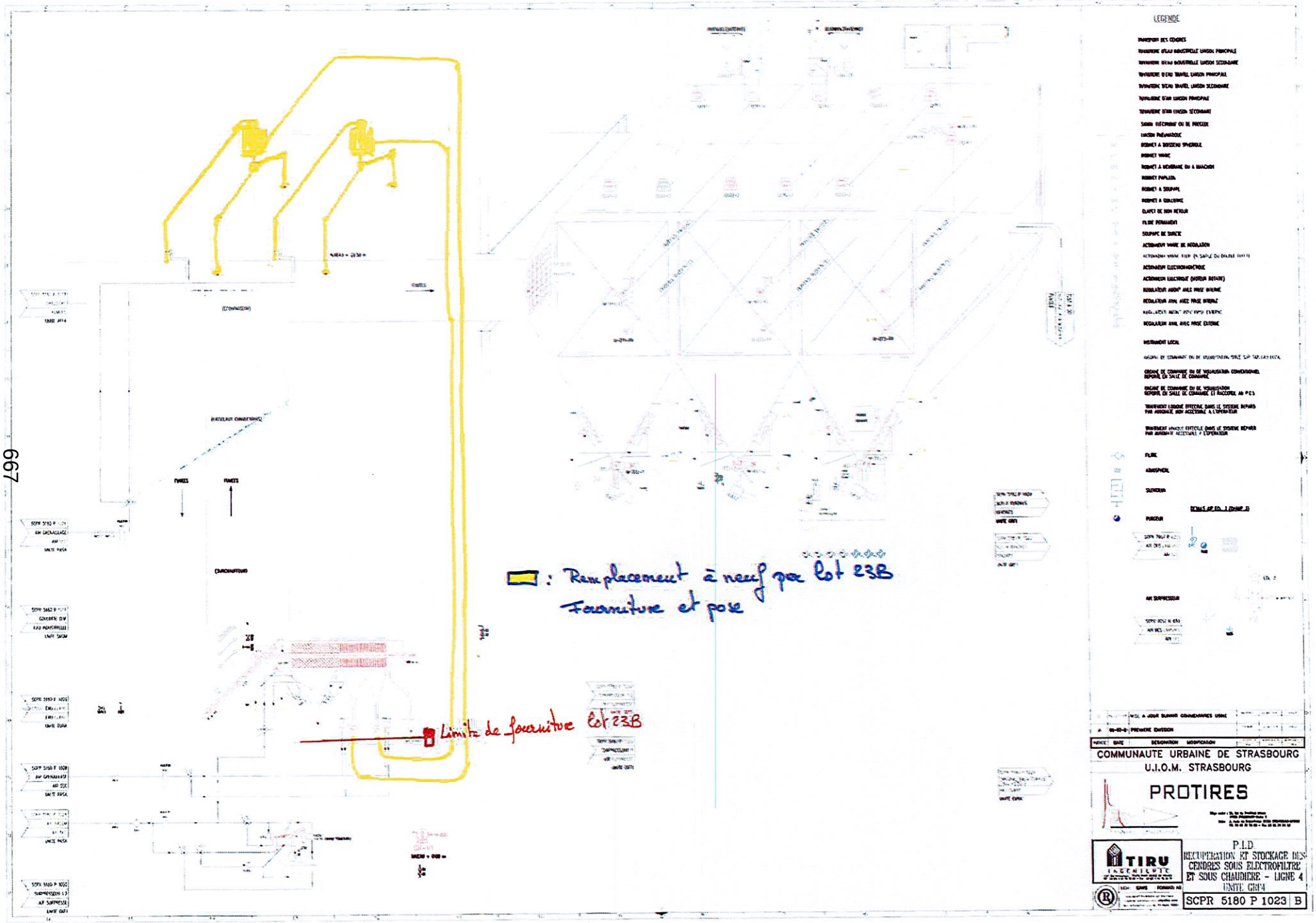
LEGENDE
: Remplacement à neuf par lot 23B
Fourniture et pose
Limite de fourniture lot 23B
COMMUNAUTE URBAINE DE STRASBOURG
U.I.O.M. STRASBOURG
PROTIRES
TIRU INGENIERIE
P.I.D.
RECUPERATION ET STOCKAGE DES CENDRES SOUS ELECTROFILTRE ET SOUS CHAUDIERE - LIGNE 4
UNITE GRP4
SCPR 5180 P 1023 B

667

Extrait P.I.D. de SCPR 5.180 P 1023B

Plan des limites de fourniture lot 23B

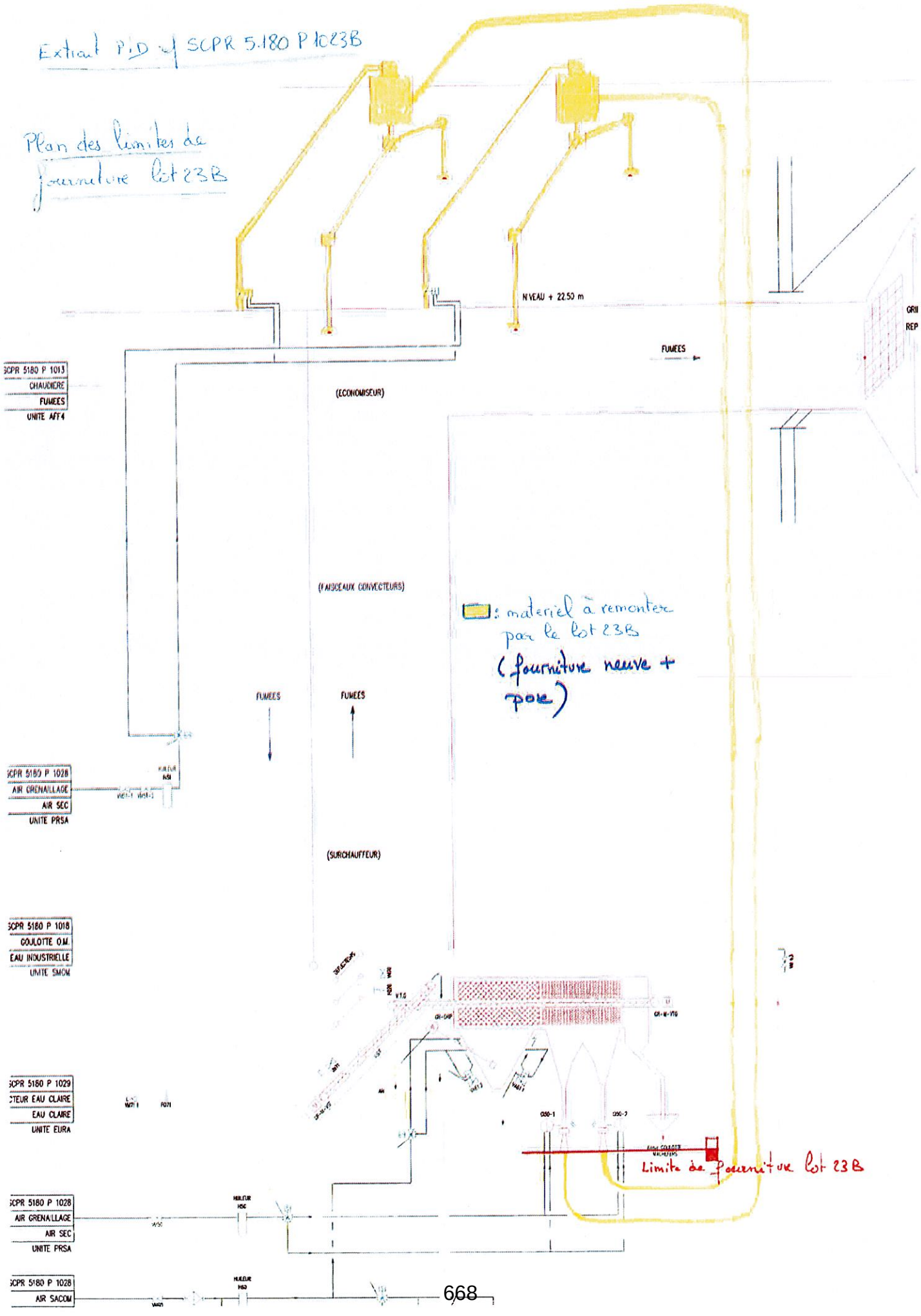

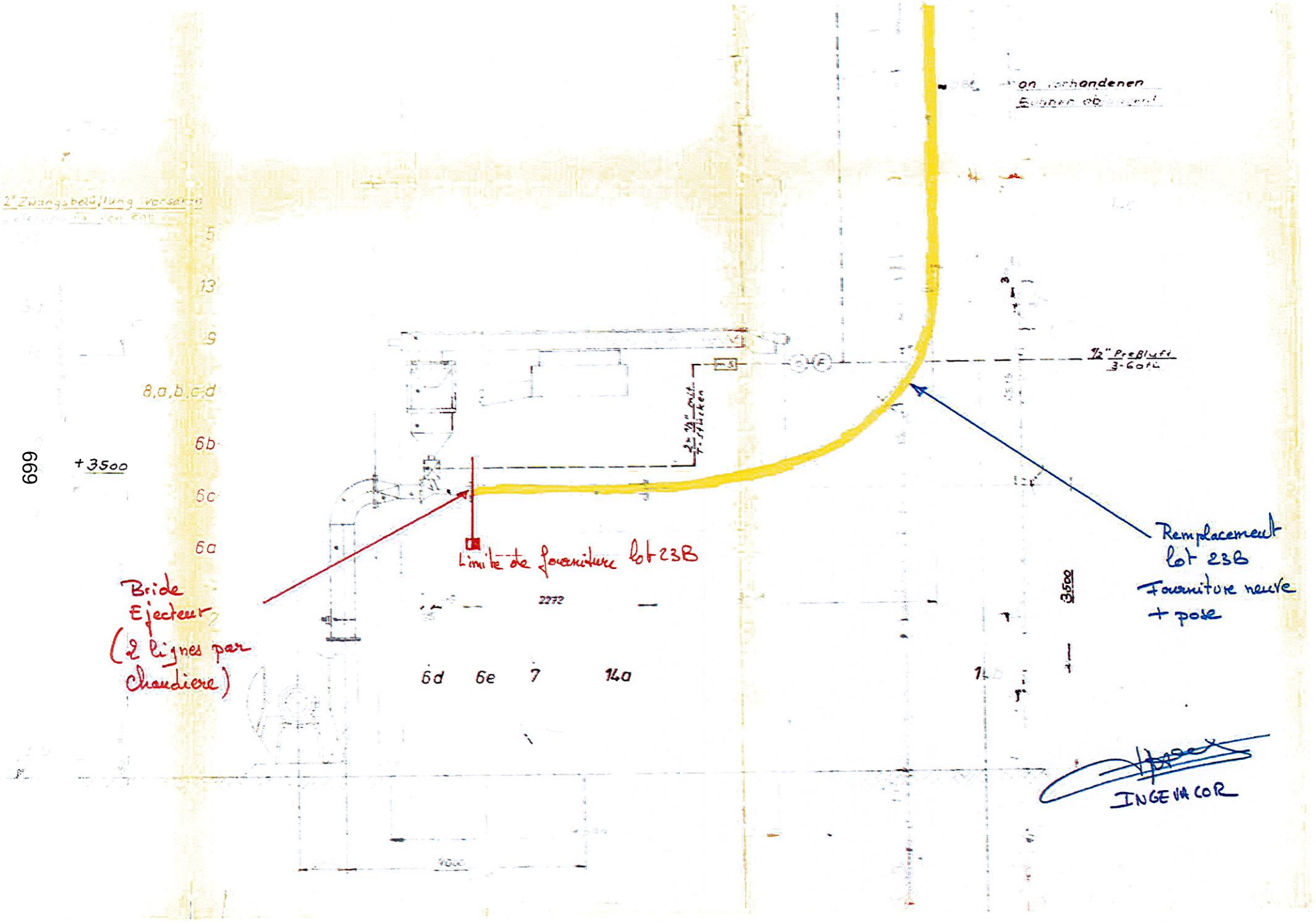

5
13
9
8,a,b,c,d
6b
+3500
6c
6a
6d
6e
7
14a
2272
3500
1/2" Preßluft
3-6atü
Limite de fourniture lot 23B
Bride
Ejecteur
(2 lignes par
Chaudiere)
Remplacement
lot 23B
Fourniture neuve
+ pose
INGEVACOR

ouverture non reconduite (ancienne trappe explosion du 1er parcours)

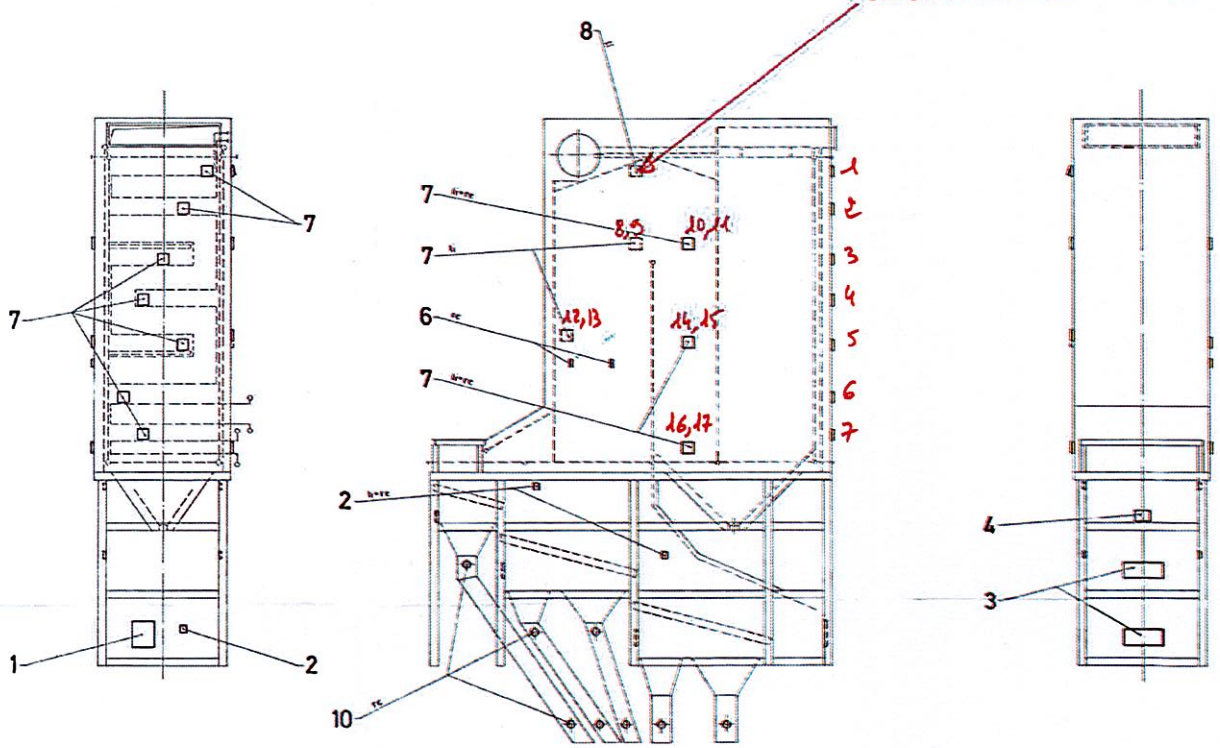

670

301/A/11

Porte du four chaudiere

3100 - Strasbourg

Portes sur chaudière.

		8	Putzdeckel ø27o	10		KRA-o-3o73o		
				9				
		1	Explosionsklappe	8		KRA-1-16660		
		15	Kesseltüre 45o/45o	7		KRA-1-15665		
		2	Kesseltüre 1oo/3oo	6		KRA-1-15659		
				5				
		1	Türe 45o/6oo unter Rost	4		KRA-1-17653		
		2	Deckel unter Rost	3		KRA-o-1911o		
		5	Rostöffnüre 3oo/24o	2		KRA-o-23366		
		1	Türe 99o/1172o über Schacht	1		KRA-o-23665		

Türen 20

Anordnung der Türen

VON ROLL AG. ZÜRICH

KRA-1-37 746

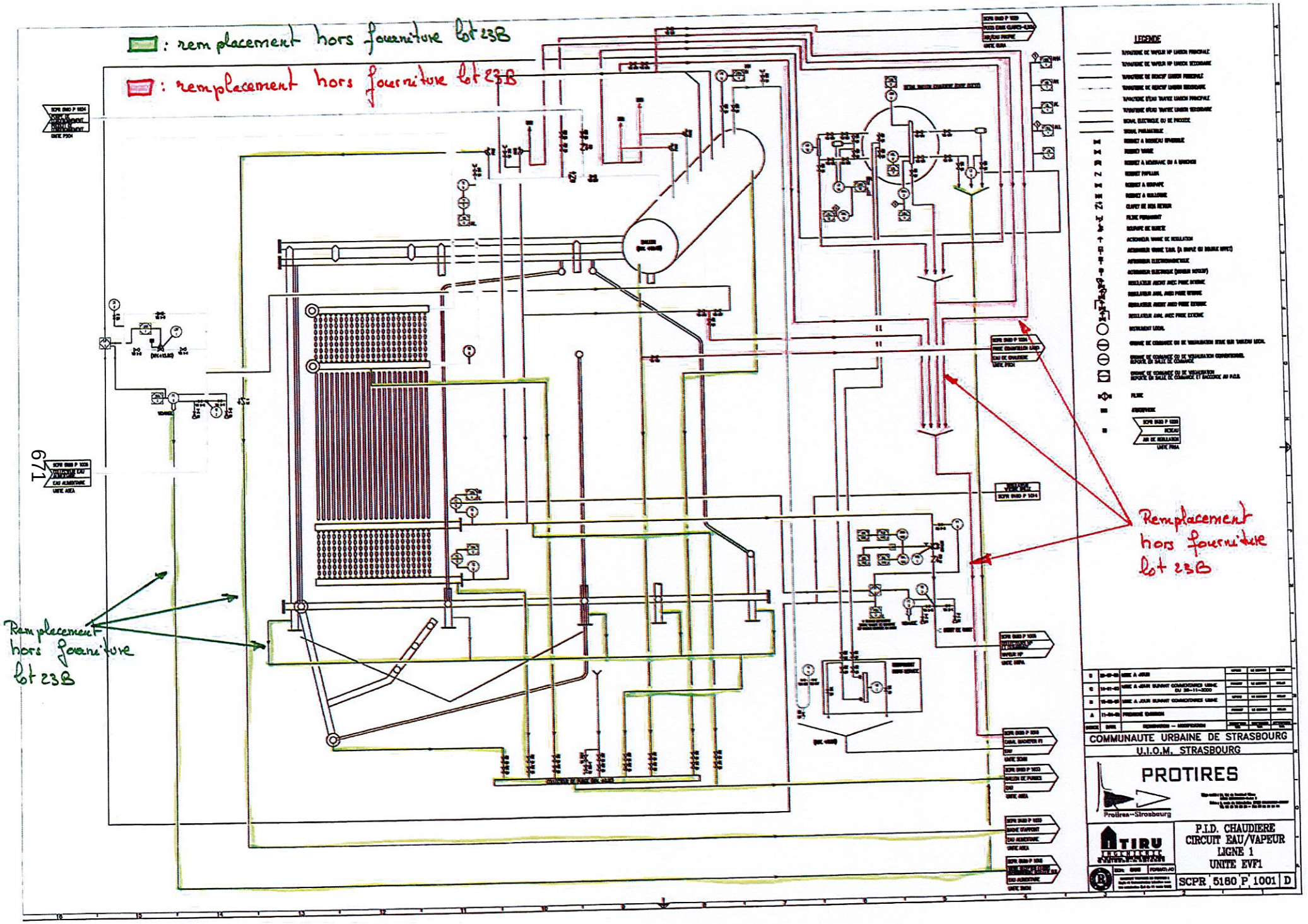
: remplacement hors fourniture lot 23B
: remplacement hors fourniture lot 23B
671
Remplacement hors fourniture lot 23B
Remplacement hors fourniture lot 23B
LEGENDE
COMMUNAUTE URBAINE DE STRASBOURG
U.I.O.M. STRASBOURG
PROTIRES
Protirea-Strasbourg
TIRU
P.I.D. CHAUDIERE
CIRCUIT EAU/VAPEUR
LIGNE 1
UNITE EVF1
SCPR 5180 P 1001 D

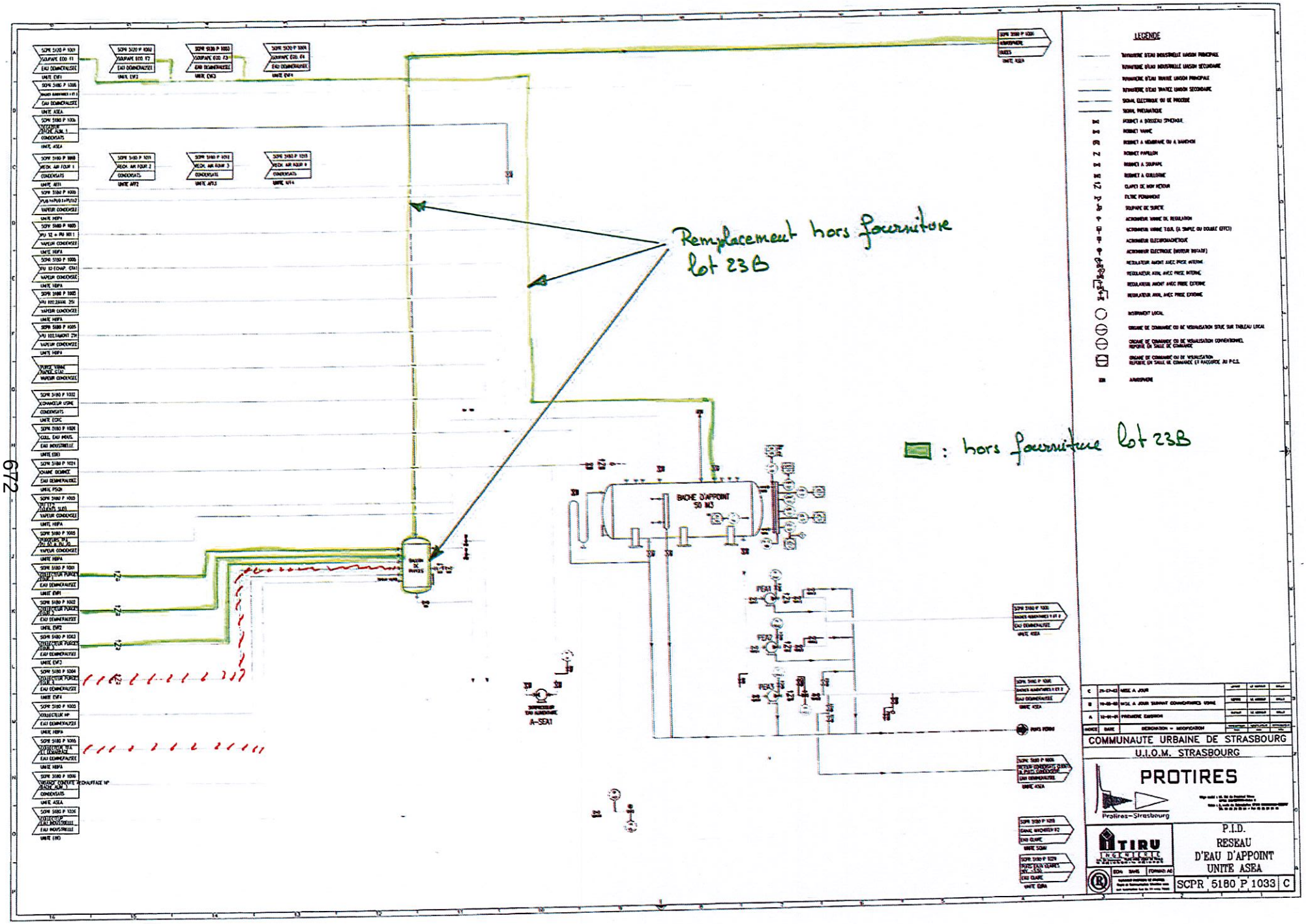
Remplacement hors fourniture lot 23B
: hors fourniture lot 23B
BACHE D'APPOINT 50 M3
A-SEA1
LEGENDE
COMMUNAUTE URBAINE DE STRASBOURG
U.I.O.M. STRASBOURG
PROTIRES
Protires-Strasbourg
TIRU INGENIERIE
P.I.D.
RESEAU D'EAU D'APPOINT UNITE ASEA
SCPR 5180 P 1033 C

Limite de fourniture des ancrages pour réfractaire

: Fourniture et pose ancrages pour réfractaire - tubes et collecteurs sur écrans avant, médian HP, voûte avant, voûte sur grille

: Fourniture et pose ancrages pour réfractaire - tubes et collecteurs sur écrans latéraux 1er parcours.

: hors fourniture lot 23B = Ancrage dans trémie

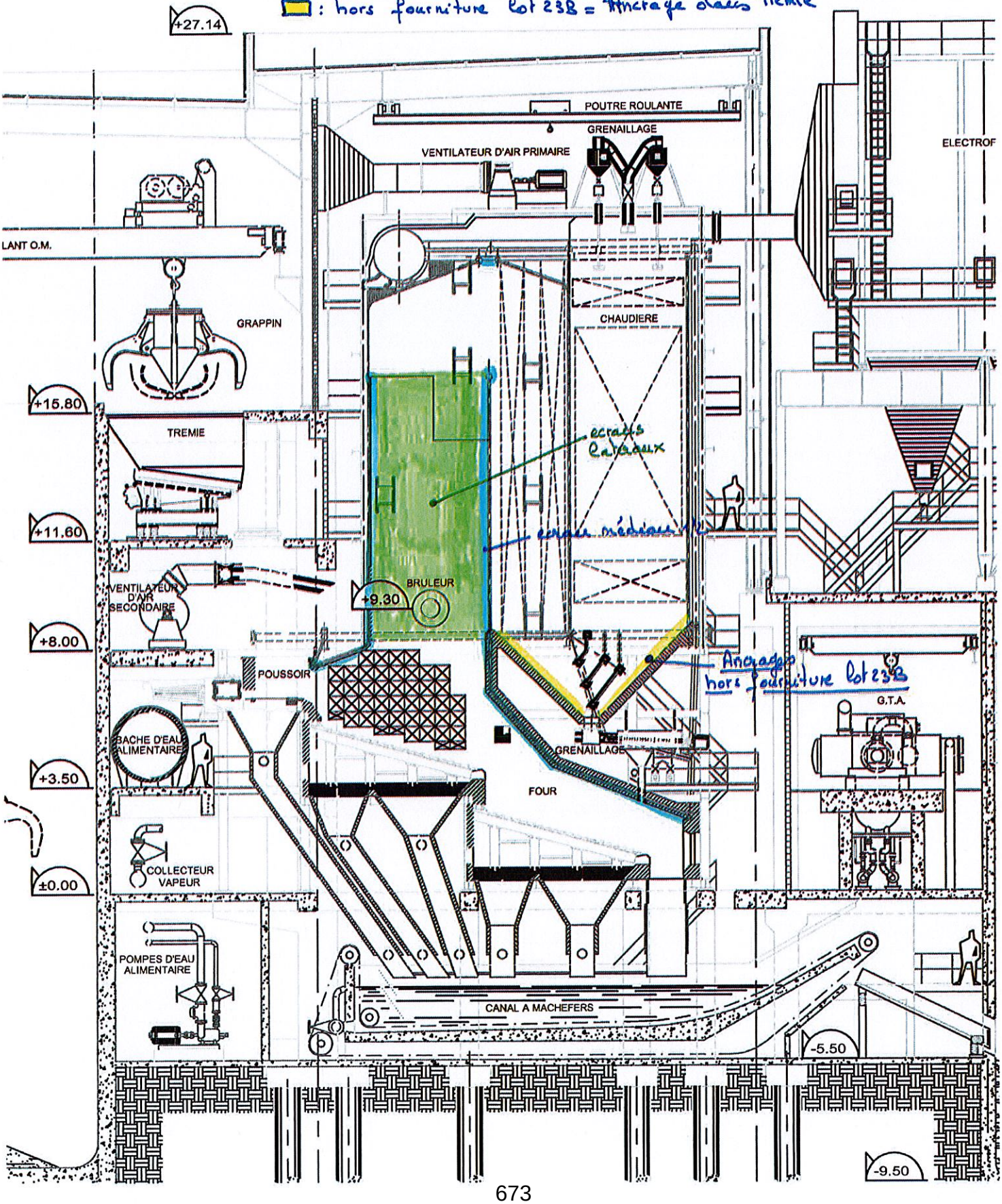

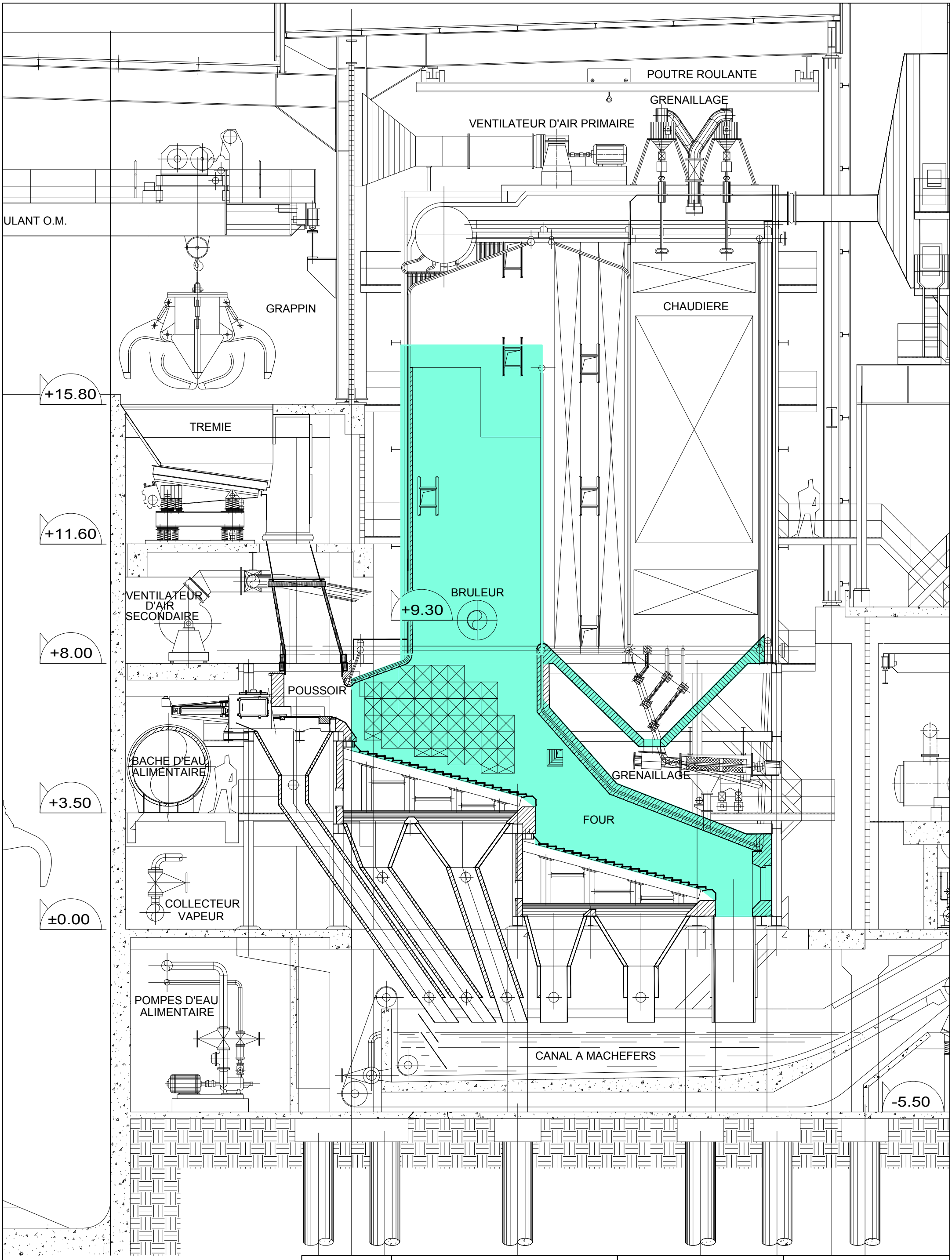

Légende:

Zone de réfection du réfractaire

Sénerval
Séché global solutions

Communauté Urbaine de Strasbourg
Exploitation UIOM et Réseau
674

ingévalor

14-068 DCE P 0311-A

Date : 08/11/18

Echelle : 1/100

LIMITES DE FOURNITURES GÉNÉRALES SUR CHAUDIÈRES

Plan de limites de fourniture lot 21A

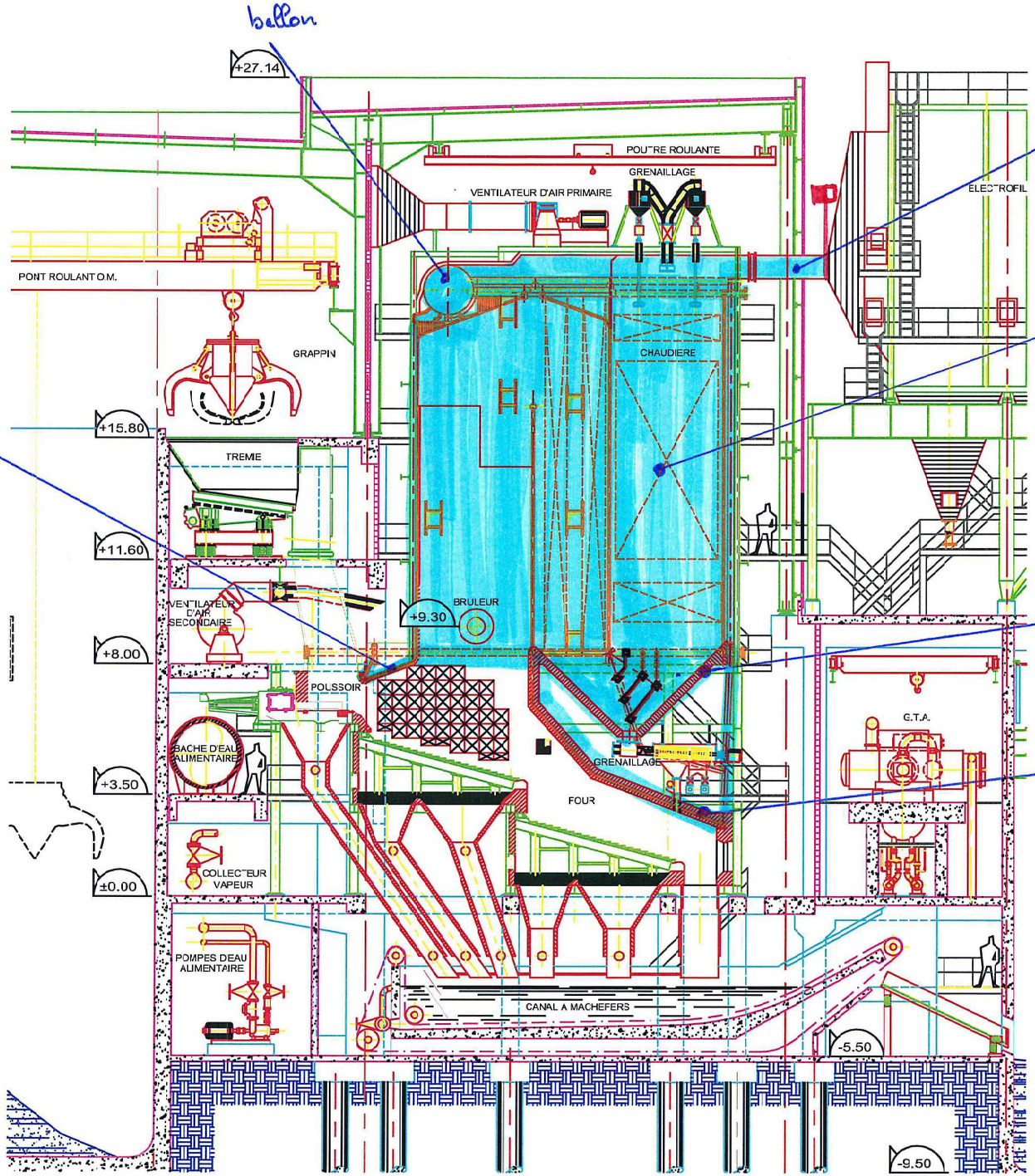

ballon

gaine fumées sortie chaudière

chaudière
4 faces + toiture terrasse

Voûte avant

tremie chaudière

voûte finition

675

: surface à calorifuger

Principe des limites de fourniture Lot 21A.

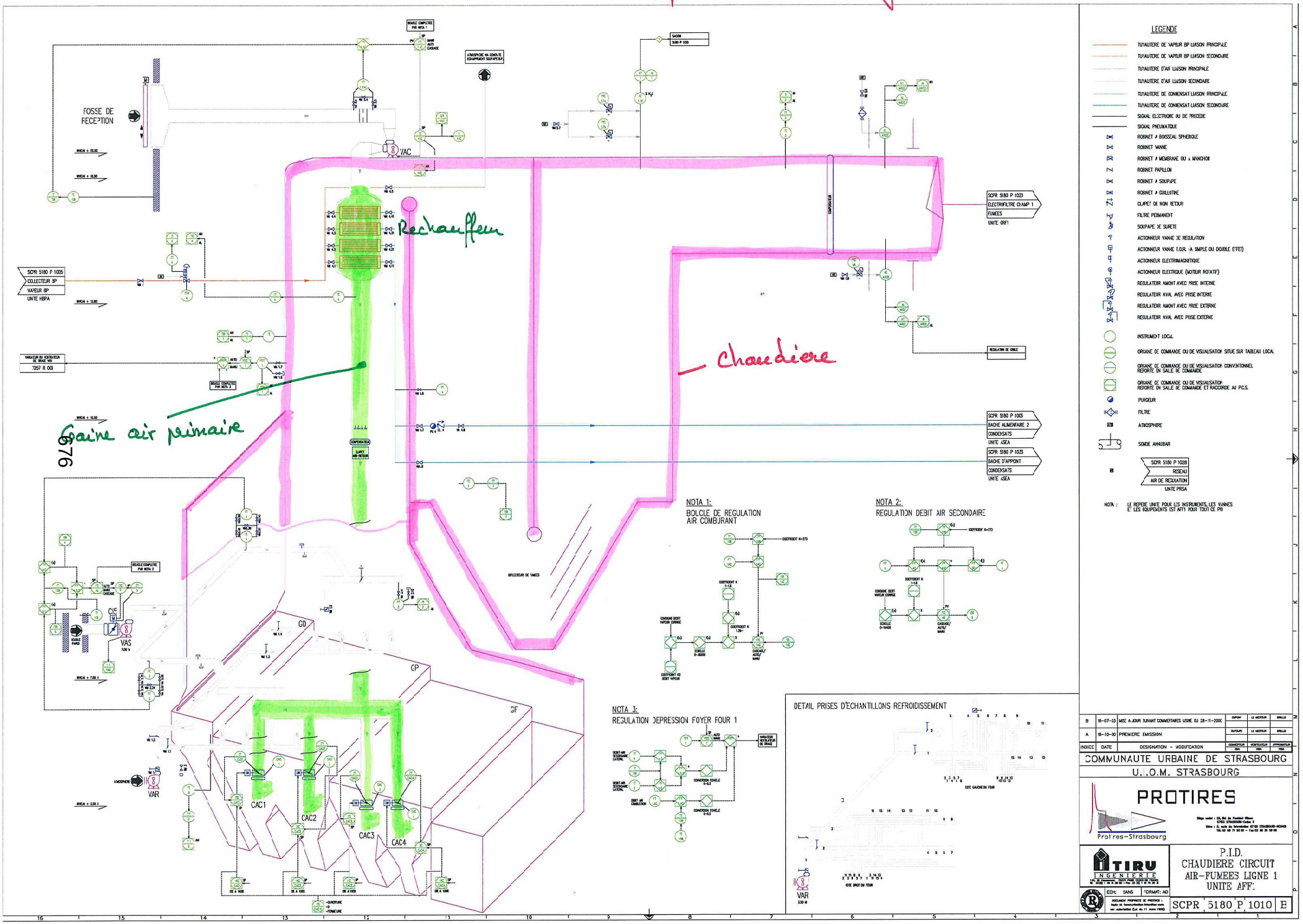

INDICE	DATE	DESIGNATION - MODIFICATION	CONCEPTEUR	VERIFICATEUR	APPROBATEUR
B	16-07-13	MISE A JOUR SUIVANT COMMENTAIRES USINE DU 28-11-2012	DUPONT	LE MOTEUR	GRILLO
A	18-10-20	PREMIERE EMISSION	DUPONT	LE MOTEUR	GRILLO

COMMUNAUTE URBAINE DE STRASBOURG

U.I.O.M. STRASBOURG

PROTIRES

Protires-Strasbourg

TIRU INGENIERIE

P.I.D.
CHAUDIERE CIRCUIT
AIR-FUMEES LIGNE 1
UNITE AFF.

ECH: SANS FORMAT: A0

SCPR 5180 P 1010 B

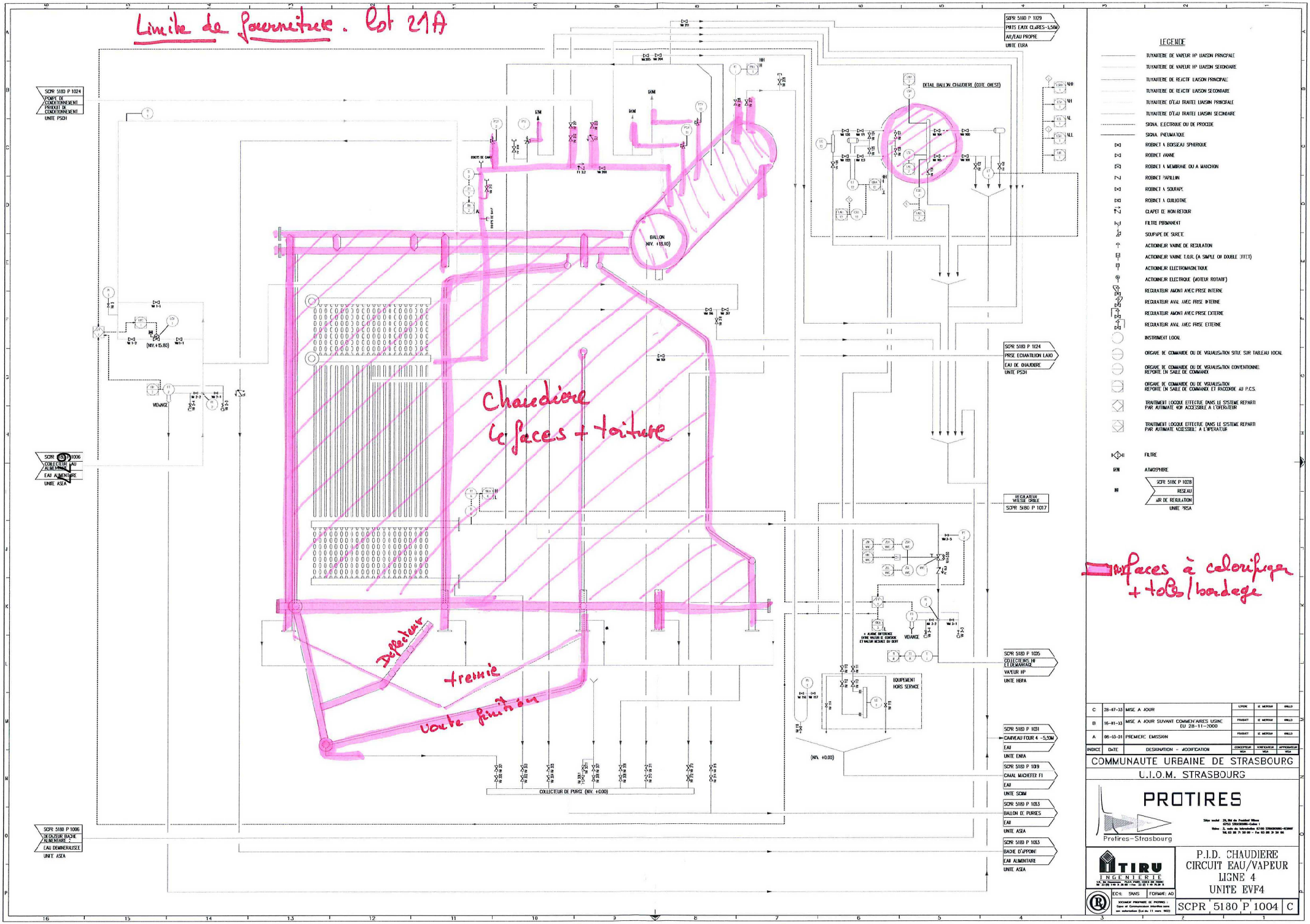
Limite de fourniture. Cot 21A
SCPR 5180 P 1024
POMPE DE CONDITIONNEMENT PRODUIT DE CONDITIONNEMENT
UNITE PSCH
SCPR 5180 P 1006
COLLECTEUR EAU ALIMENTAIRE
EAU ALIMENTAIRE
UNITE ASEA
SCPR 5180 P 1006
DEGAZEUR BACHE ALIMENTAIRE
EAU DEMINERALISEE
UNITE ASEA
SCPR 5180 P 1029
PUITS EAUX CLAIRES -3,50M
AIR/EAU PROPRE
UNITE EURA
SCPR 5180 P 1024
PRISE ECHANTILLON LAIO
EAU DE CHAUDIERE
UNITE PSCH
REGULATEUR VITESSE VARIABLE
SCPR 5180 P 1017
SCPR 5180 P 1025
COLLECTEURS DE DEMARRAGE
VAPEUR HP
UNITE HEPA
SCPR 5180 P 1031
CAVEAU FOUR 4 -5,50M
EAU
UNITE ENRA
SCPR 5180 P 1019
CANAL MACHEFER F1
EAU
UNITE SCRM
SCPR 5180 P 1033
BALLON DE PURGES
EAU
UNITE ASEA
SCPR 5180 P 1053
BACHE D'APPOINT
EAU ALIMENTAIRE
UNITE ASEA
DETAIL BALLON CHAUDIERE (COTE OUEST)
BALLON (NIV. +15.10)
VIDANGE
EQUIPEMENT HORS SERVICE
(NIV. +0.00)
COLLECTEUR DE PURGE (NIV. +0.00)
Chaudière 4 faces + toiture
Déflecteur
trémie
voute finisseur
faces à calorifuger + tôle/bardage
LEGENDE
TUYAUTERIE DE VAPEUR HP LIAISON PRINCIPALE
TUYAUTERIE DE VAPEUR HP LIAISON SECONDAIRE
TUYAUTERIE DE REJETS LIAISON PRINCIPALE
TUYAUTERIE DE REJETS LIAISON SECONDAIRE
TUYAUTERIE D'EAU TRAITEE LIAISON PRINCIPALE
TUYAUTERIE D'EAU TRAITEE LIAISON SECONDAIRE
SIGNAL ELECTRIQUE OU DE PROCEDE
SIGNAL PNEUMATIQUE
ROBINET A BOISSEAU SPHERIQUE
ROBINET VANNE
ROBINET A MEMBRANE OU A MANCHON
ROBINET PAPILLON
ROBINET A SOUPAPE
ROBINET A GUILLOTINE
CLAPET DE NON RETOUR
FILTRE PERMANENT
SOUPAPE DE SURETE
ACTIONNEUR VANNE DE REGULATION
ACTIONNEUR VANNE T.O.R. (A SIMPLE OU DOUBLE EFFET)
ACTIONNEUR ELECTROMAGNETIQUE
ACTIONNEUR ELECTRIQUE (MOTEUR ROTATIF)
REGULATEUR AMONT AVEC PRISE INTERNE
REGULATEUR AVAL AVEC PRISE INTERNE
REGULATEUR AMONT AVEC PRISE EXTERNE
REGULATEUR AVAL AVEC PRISE EXTERNE
INSTRUMENT LOCAL
ORGANE DE COMMANDE OU DE VISUALISATION SITUE SUR TABLEAU LOCAL
ORGANE DE COMMANDE OU DE VISUALISATION CONVENTIONNEL REPORTE EN SALLE DE COMMANDE
ORGANE DE COMMANDE OU DE VISUALISATION REPORTE EN SALLE DE COMMANDE ET RACCORDE AU P.C.S.
TRAITEMENT LOGIQUE EFFECTUE DANS LE SYSTEME REPARTI PAR AUTOMATE NON ACCESSIBLE A L'OPERATEUR
TRAITEMENT LOGIQUE EFFECTUE DANS LE SYSTEME REPARTI PAR AUTOMATE ACCESSIBLE A L'OPERATEUR
FILTRE
ATMOSPHERE
SCPR 5180 P 1028
RESEAU AIR DE REGULATION
UNITE PASA
C 28-07-33 MISE A JOUR LYON
B 16-11-33 MISE A JOUR SUIVANT COMMENTAIRES USINE DU 28-11-2000 FOUQUET
A 08-03-01 PREMIERE EMISSION FOUQUET
INDICE DATE DESIGNATION - MODIFICATION
COMMUNAUTE URBAINE DE STRASBOURG
U.I.O.M. STRASBOURG
PROTIRES
Protires-Strasbourg
TIRU INGENIERIE
P.I.D. CHAUDIERE
CIRCUIT EAU/VAPEUR
LIGNE 4
UNITE EVF4
ECH: SANS
FORMAT: A0
SCPR 5180 P 1004 C

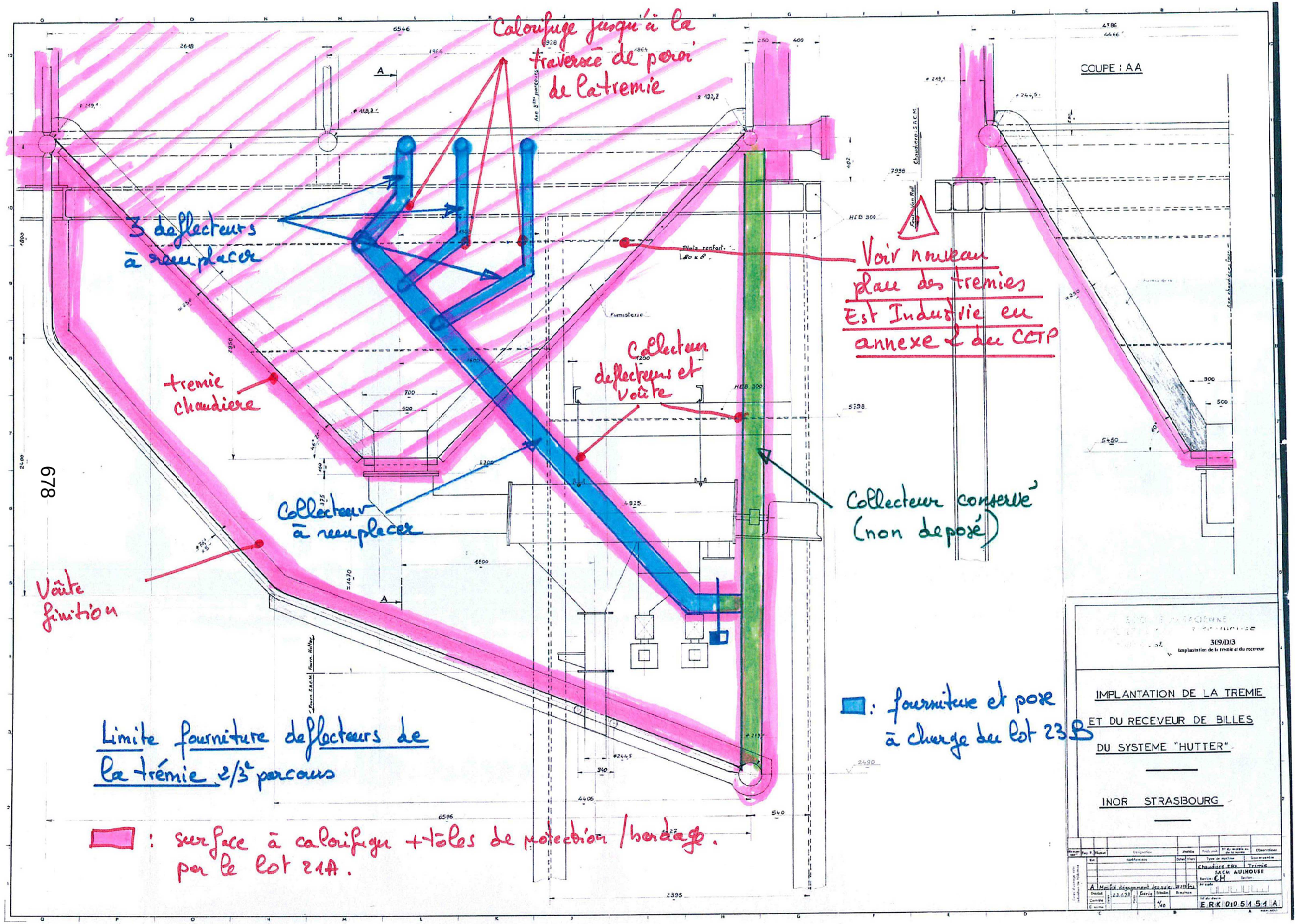
Calorifuge jusqu'à la traversée de paroi de la trémie
3 déflecteurs à remplacer
Voir nouveau plan des trémies Est Industrie en annexe 2 du CCTP
trémie chaudière
Collecteur déflecteurs et voûte
Collecteur à remplacer
Collecteur conservé (non déposé)
Voûte finition
COUPE : A A
Limite fourniture déflecteurs de la trémie 2/3e parcours
: surface à calorifuger + tôles de protection / habillage par le lot 21A.
: fourniture et pose à charge du lot 23B
678
IMPLANTATION DE LA TREMIE
ET DU RECEVEUR DE BILLES
DU SYSTEME "HUTTER"
INOR STRASBOURG
3(9)D/3
Implantation de la trémie et du receveur
E.R.K 010 514 54 A

Limites de fourniture lot 21A

Gaines air primaire et rechauffeur à calorifuger + tôles protection

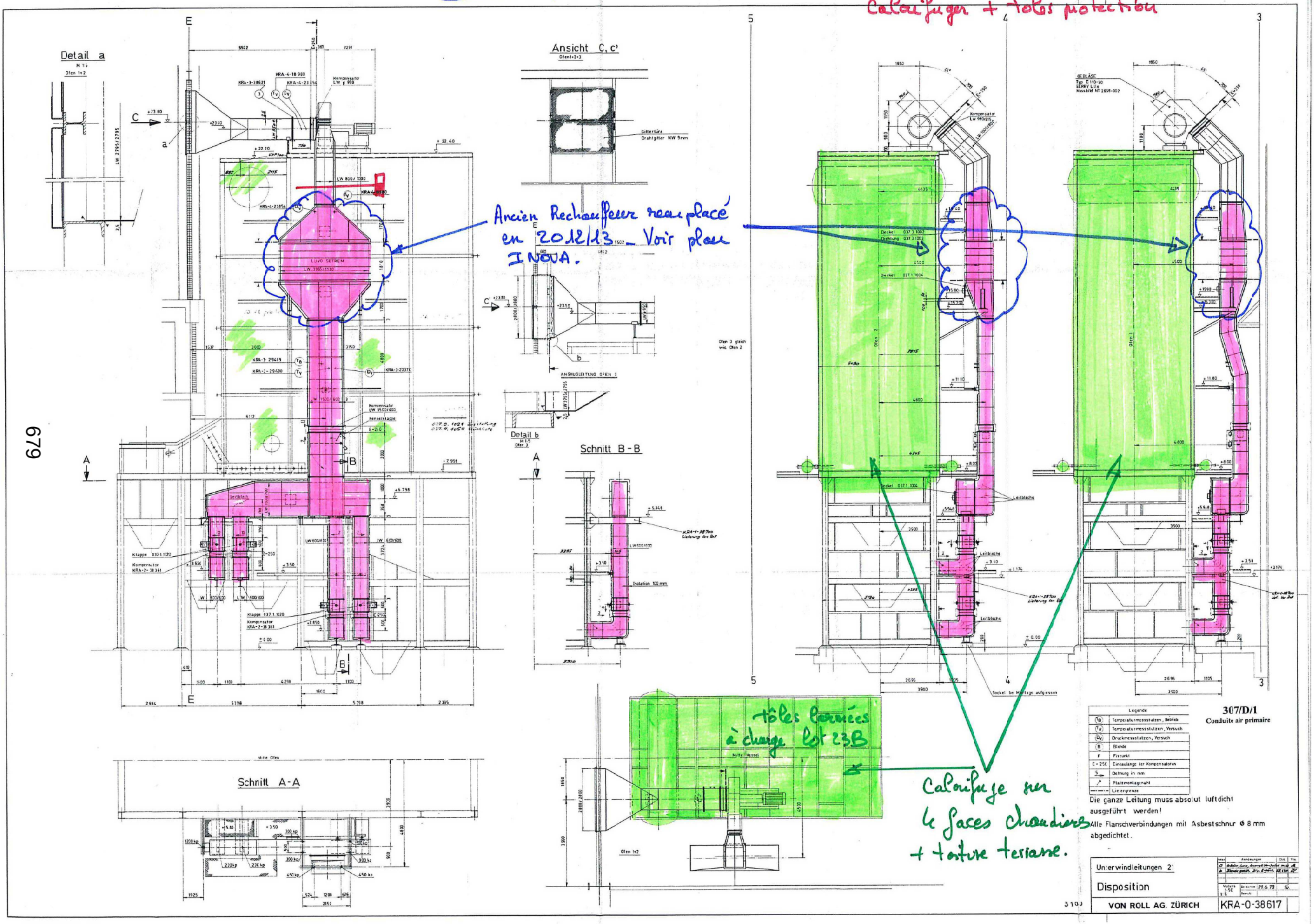

Limites de fourniture Lot 21A :

: Gaine air primaire + rechauffeur

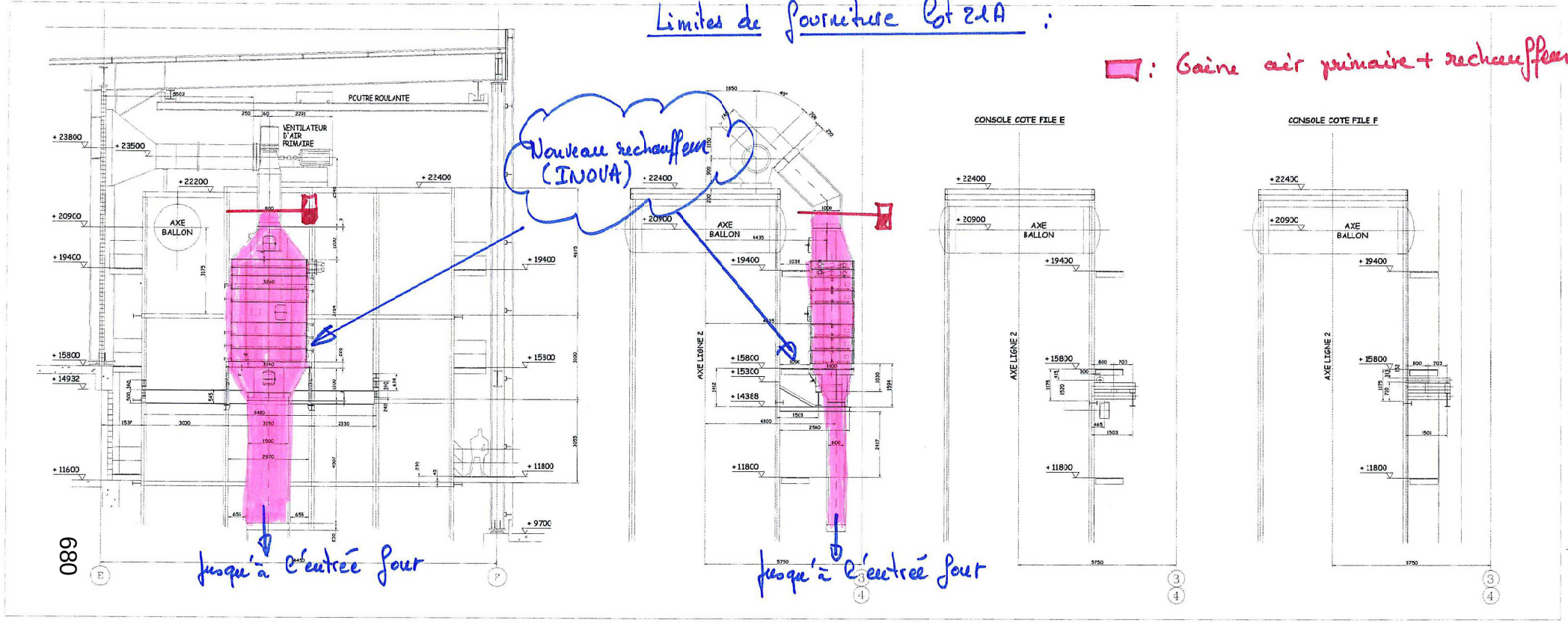

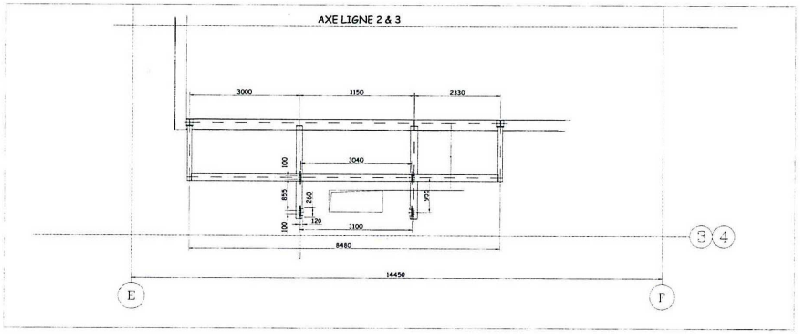

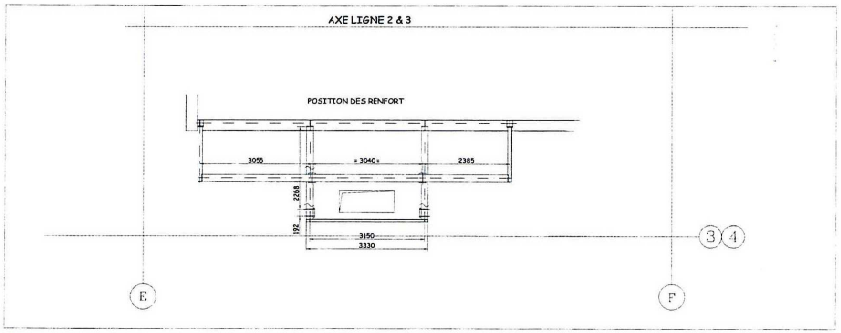

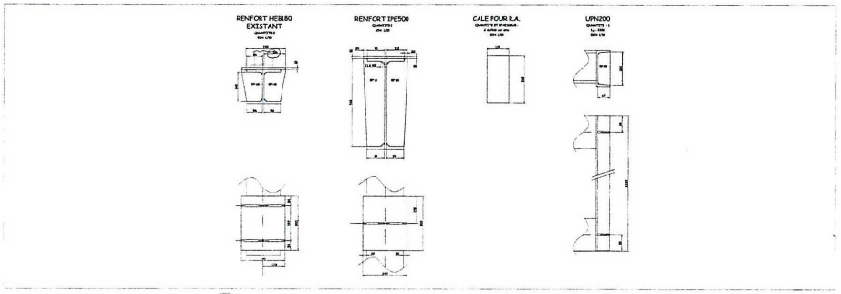

Délégant Strasbourg & COMMUNAUTÉ URBAINE Communauté urbaine de Strasbourg 1, Parc de l'Etoile 67 076 STRASBOURG Cedex	**Assistant Technique du Délégant**
Maître d'Ouvrage Délégataire Sénerval SÉNERVAL 3, route du Rohrschollen 67 100 STRASBOURG	**Organisation, Planification du Projet** SCO
Maître d'oeuvre technique Ingévalor INGÉVALOR 26, Chemin de la Forestière 69 130 ECULLY Tél: 04 72 18 95 50 Fax: 04 72 18 94 43	**Architecte** CHATÉS TANGUY DU BOUETIEZ ARCHITECTE 4, rue de LANNEAU 75 005 PARIS Tél: 01 40 46 05 56 Fax: 01 40 46 05 96
Contrôle Technique	**Coordination SPS**

Plan INOVA

PLAN D'IMPLANTATION DES RECHAUFFEURS D'AIR LIGNE 2	Numéro d'affaire de l'émetteur U-4107

Ind.	Etabli par	Vérifié par	Approuvé par	Date	Objet de la révision
C	RSG	EF	JD	21/06/12	TEL QUE CONSTRUIT
B	RSG	AGF	XD	04/05/12	REVISION OUVERTE
A	RSG	AGF	JD	15/03/11	PREMIERE EMISSION

Echelle :	Réf. client :						Statut
1/50	INO (Produit)	AA (Ensemble)	10 (Tube)	33 (Ensemble)	001 (Numéro de tube)	C (Révision)	DOE

680

Niveau 1	TAG	Repère Proétud	Page Proétud	Niveau	LISTE INSTRUMENTATIONS	Liste E/S	Vue
LIGNE1	F1_TT1	15.80 N 03 - 1TE1	5/16	15,8 m	SONDE TEMPERATURE FOYER LIGNE1	FZ_I_TT1 Ana en 0-1200°C	Sur vue Grille / poussoir / machefers - ligne 1
LIGNE1	F2 TE1 DR15M	Pas vu par proétud		15,8 m	Sonde température foyer ligne2		
LIGNE1	F1_TT2	22.40 N 01 - 1TE1 // 1TE2	31/31	22,4 m	SONDE TEMPERATURE EAU SORTIE ECONOMISEUR LIGNE1	FZ_I_TT2 Ana en 0-300°C	Sur vue eau vapeur ligne 1
LIGNE1	F1_TT3	Pas vu par Proètud		19,6 m	SONDE TEMPERATURE FUMEES AVANT ELECTROFILTRE LIGNE1	FZ_I_TT3 Ana en 0-400°C	Sur vue Air fumée - ligne 1
LIGNE1	F1_TT5	7.00 N 017 –1TE5	21/99	7,0 m	SONDE TEMPERATURE VAPEUR AVANT SURCHAUFFEUR LIGNE1	FZ_I_TT5 Ana en 0-400°C	Sur vue eau vapeur ligne 1
LIGNE1	F1_TT7	Pas vu par Proètud		7,0 m	SONDE TEMPERATURE FUMEES AVANT SURCHAUFFEUR LIGNE1	FZ_I_TT7 Ana en 0-800°C	Sur vue Air fumée - ligne 1
LIGNE1	F2_TT110	Pas vu par proétud		7,0 m	Sonde température vapeur après surchauffeur ligne 1	Doublon en "dure" TT8	Doublon en "dure" TT8
LIGNE1	F1_FT1	Pas vu par Proètud		22,4m	MESURE DE DEBIT AIR COMBURANT LIGNE1	FZ_I_FT1 Ana en 0-50000 Nm3/h	Sur vue Air fumée - ligne 1
LIGNE1	F1_FT2	Pas vu par Proètud		15,8 m	MESURE DEBIT EAU ALIMENTAIRE CHAUDIERE LIGNE1	FZ_I_FT2 Ana en 0-45 t/h	Sur vue eau vapeur ligne 1
LIGNE1	F1_FT3	Pas vu par Proètud		0 m	MESURE DEBIT VAPEUR LIGNE1	FZ_I_FT3 Ana en 0-45 t/h	Sur vue eau vapeur ligne 1
LIGNE1	F1_LT1	Pas vu par Proètud		15,8 m	NIVEAU1 BALLON LIGNE1	FZ_I_LT1 Ana en -258 à 258 mm	Sur vue eau vapeur ligne 1
LIGNE1	F1_LT12	Pas vu par Proètud		19,6 m	NIVEAU2 BALLON LIGNE1	FZ_I_LT12 Ana en -210 à 210 mm	Sur vue eau vapeur ligne 1
LIGNE1	F1_PSA // PSBALCH	Pas vu par Proètud		22,4 m	SECURITE PRESSION MAXI BALON POUR BRULEURS LIGNE1	FZ_I_PSBALCH en TOR	Sur vue eau vapeur ligne 1
LIGNE1	F1_PSH_REB	Pas vu par Proètud		3,5 m	Alarme PRESSION MAXI REMPLISSAGE épreuve BALLON LIGNE1	FZ_I_PSH_REB en TOR	Sur vue eau vapeur ligne 1
LIGNE1	F1_PDT1	Pas vu par Proètud		15,8 m	DEPRESSION FOYER	FZ_I_PDT1 Ana en -50 à 50 mmCE	Sur vue Air fumée - ligne 1 // vue Ventillation goulotte - ligne 1
LIGNE1	F1_PT1	Pas vu par Proètud		22,4m	CAPTEUR PRESSION BALLON LIGNE1	FZ_I_PT1 Ana en 0-50 bars	Sur vue eau vapeur ligne 1
LIGNE1	F1_PT2	Pas vu par Proètud		7,0 m	CAPTEUR DE PRESSION AIR SECONDAIRE LIGNE1	FZ_I_PT2 Ana 0-75 mbar	Sur vue Air fumée - ligne 1
LIGNE1	F1_PT3	Pas vu par Proètud		3,5 m	Pression vapeur avant surchauffe	FZ_I_PT3 Ana 0-50 bar	Sur vue Air fumée - ligne 1

Niveau 1	TAG	Repère Proétud	Page Proétud	Niveau	LISTE INSTRUMENTATIONS	Liste E/S	Vue
LIGNE2	F2_TT1	Pas vu par proétud		15,8 m	SONDE TEMPERATURE FOYER LIGNE2	FZ_I_TT1 Ana en 0-1200°C	Sur vue Grille / poussoir / machefers - ligne 2
LIGNE2	F2 TE1 DR15M	Pas vu par proétud		15,8 m	Sonde température foyer ligne2		
LIGNE2	F2_TT2	Pas vu par proétud		22,4 m	SONDE TEMPERATURE EAU SORTIE ECONOMISEUR LIGNE2	FZ_I_TT2 Ana en 0-300°C	Sur vue eau vapeur ligne 2
LIGNE2	F2_TT3	Pas vu par proétud		19,6 m	SONDE TEMPERATURE DES FUMEES AVANT ELECTROFILTRE LIGNE2	FZ_I_TT3 Ana en 0-400°C	Sur vue Air fumée - ligne 2
LIGNE2	F2_TT5	7.00 N 050 –2TE5	53/99	7,0 m	SONDE TEMPERATURE VAPEUR AVANT SURCHAUFFEUR LIGNE2	FZ_I_TT5 Ana en 0-400°C	Sur vue eau vapeur ligne 2
LIGNE2	F2_TT7	Pas vu par proétud		7,0 m	SONDE TEMPERATURE DES FUMEES AVANT SURCHAUFFEUR LIGNE2	FZ_I_TT7 Ana en 0-800°C	Sur vue Grille / poussoir / machefers - ligne 2
LIGNE2	F2_TT110	Pas vu par proétud		7,0 m	Sonde température vapeur après surchauffeur ligne 2	Doublon en "dure" TT8	Doublon en "dure" TT8
LIGNE2	F2_FT1	Pas vu par Proètud		22,4m	MESURE DE DEBIT AIR COMBURANT LIGNE2	FZ_I_FT1 Ana en 0-50000 Nm3/h	Sur vue Air fumée - ligne 2
LIGNE2	F2_FT2	Pas vu par proétud		15,8 m	MESURE DEBIT EAU ALIMENTAIRE CHAUDIERE LIGNE2	FZ_I_FT2 Ana en 0-45 t/h	Sur vue eau vapeur ligne 2
LIGNE2	F2_FT3	Pas vu par proétud		0 m	MESURE DEBIT VAPEUR LIGNE2	FZ_I_FT2 Ana en 0-45 t/h	Sur vue eau vapeur ligne 2
LIGNE2	F2_FT6	Pas vu par Proètud		7,0 m	MESURE DEBIT AIR SECONDAIRE MUR ARRIERE LIGNE2	FZ_I_FT6 Ana en 0-12575 Nm3/h	Probablement Sur vue Air fumée - ligne 2
LIGNE2	F2_LT1	Pas vu par Proètud		15,8 m	NIVEAU1 BALLON LIGNE2	FZ_I_LT1 Ana en -275 à 275 mm	Sur vue eau vapeur ligne 2
LIGNE2	F2_LT12	Pas vu par Proètud		19,6 m	NIVEAU2 BALLON LIGNE2	FZ_I_LT12 Ana en -230 à 230 mm	Sur vue eau vapeur ligne 2
LIGNE2	F2_PSA // PSBALCH	Pas vu par Proètud		22,4 m	SECURITE PRESSION MAXI BALON POUR BRULEURS LIGNE2	FZ_I_PSBALCH en TOR	Sur vue eau vapeur ligne 2
LIGNE2	F2_PSH_REB	Pas vu par Proètud		3,5 m	Alarme PRESSION MAXI REMPLISSAGE épreuve BALLON LIGNE2	FZ_I_PSH_REB en TOR	Sur vue eau vapeur ligne 2
LIGNE2	F2_PDT1	Pas vu par Proètud		15,8 m	DEPRESSION FOYER	FZ_I_PDT1 Ana en -50 à 50 mmCE	Sur vue Air fumée - ligne 2 // vue Ventillation goulotte - ligne 2
LIGNE2	F2_PT1	Pas vu par proétud		22,4m	CAPTEUR PRESSION BALLON LIGNE2	FZ_I_PT1 Ana en 0-50 bars	Sur vue eau vapeur ligne 2
LIGNE2	F2_PT2	Pas vu par Proètud		7,0 m	CAPTEUR DE PRESSION AIR SECONDAIRE LIGNE2	FZ_I_PT2 Ana 0-40 mbar	Sur vue Air fumée - ligne 2
LIGNE2	F2_PT3	Pas vu par Proètud		3,5 m	Pression vapeur avant surchauffe	FZ_I_PT3 Ana 0-50 bar	Sur vue Air fumée - ligne 2

Niveau 1	TAG	Repère Proétud	Page Proétud	Niveau	LISTE INSTRUMENTATIONS	Liste E/S	Vue
LIGNE3	F3_TT1	Pas vu par proétud		15,8 m	SONDE DE TEMPERATURE FOYER LIGNE3	FZ_I_TT1 Ana en 0-1200°C	Sur vue Grille / poussoir / machefers - ligne 3
LIGNE3	F3 TE1 DR15M	Pas vu par proétud		15,8 m	Sonde température foyer ligne3		
LIGNE3	F3_TT2	Pas vu par proétud		22,4 m	SONDE TEMPERATURE EAU SORTIE ECONOMISEUR LIGNE3	FZ_I_TT2 Ana en 0-300°C	Sur vue eau vapeur - ligne 3
LIGNE3	F3_TT3	Pas vu par proétud		19,6 m	SONDE TEMPERATURE DES FUMEES AVANT ELECTROFILTRE LIGNE3	FZ_I_TT3 Ana en 0-400°C	Sur vue air fumée - ligne 3
LIGNE3	F3_TT5	Pas vu par proétud		7,0 m	SONDE TEMPERATURE VAPEUR AVANT SURCHAUFFEUR LIGNE3	FZ_I_TT5 Ana en 0-400°C	Sur vue eau vapeur - ligne 3
LIGNE3	F3_TT7	Pas vu par proétud		7,0 m	SONDE TEMPERATURE DES FUMEES AVANT SURCHAUFFEUR LIGNE3	FZ_I_TT7 Ana en 0-800°C	Sur vue Grille / poussoir / machefers - ligne 3
LIGNE3	F3_TT110	Pas vu par proétud		7,0 m	Sonde température vapeur après surchauffeur ligne 3	Doublon en "dure" TT8	Doublon en "dure" TT8
LIGNE3	F3_FT1	Pas vu par proétud		22,4m	MESURE DE DEBIT AIR COMBURANT LIGNE3	FZ_I_FT1 Ana en 0-50000 Nm3/h	Sur vue air fumée - ligne 3
LIGNE3	F3_FT2	Pas vu par proétud		15,8 m	MESURE DEBIT EAU ALIMENTAIRE CHAUDIERE LIGNE3	FZ_I_FT2 Ana en 0-45 t/h	Sur vue eau vapeur - ligne 3
LIGNE3	F3_FT3	Pas vu par proétud		0 m	MESURE DEBIT VAPEUR LIGNE3	FZ_I_FT2 Ana en 0-45 t/h	Sur vue eau vapeur - ligne 3
LIGNE3	F3_FT6	Pas vu par proétud		7,0 m	MESURE DEBIT AIR SECONDAIRE MUR ARRIERE LIGNE3	FZ_I_FT6 Ana en 0-12575 Nm3/h	Probablement Sur vue Air fumée - ligne 3
LIGNE3	F3_LT1	Pas vu par proétud		15,8 m	NIVEAU1 BALLON LIGNE3	FZ_I_LT1 Ana en -275 à 275 mm	Sur vue eau vapeur - ligne 3
LIGNE3	F3_LT12	Pas vu par proétud		19,6 m	NIVEAU2 BALLON LIGNE3	FZ_I_LT12 Ana en -230 à 230 mm	Sur vue eau vapeur - ligne 3
LIGNE3	F3_PSA // PSBALCH	Pas vu par proétud		22,4 m	SECURITE PRESSION MAXI BALON POUR BRULEURS LIGNE3	FZ_I_PSBALCH en TOR	Sur vue eau vapeur - ligne 3
LIGNE3	F3_PSH_REB	Pas vu par proétud		3,5 m	Alarme PRESSION MAXI REMPLISSAGE épreuve BALLON LIGNE3	FZ_I_PSH_REB en TOR	Sur vue eau vapeur - ligne 3
LIGNE3	F3_PDT1	Pas vu par proétud		15,8 m	DEPRESSION FOYER	FZ_I_PDT1 Ana en -50 à 50 mmCE	Sur vue Air fumée - ligne 3 // vue Ventillation goulotte - ligne 3
LIGNE3	F3_PT1	Pas vu par proétud		22,4m	CAPTEUR PRESSION BALLON LIGNE3	FZ_I_PT1 Ana en 0-50 bars	Sur vue eau vapeur - ligne 3
LIGNE3	F3_PT2	Pas vu par proétud		7,0 m	CAPTEUR DE PRESSION AIR SECONDAIRE LIGNE3	FZ_I_PT2 Ana 0-75 mbar	Sur vue air fumée - ligne 3
LIGNE3	F3_PT3	Pas vu par Proètud		3,5 m	Pression vapeur avant surchauffe	FZ_I_PT3 Ana 0-50 bar	Sur vue Air fumée - ligne 3

Annexe 6-8 – Travaux Phase 2 sous maîtrise d'ouvrage du DELEGANT (Travaux de retrait d'amiante et de dépoussiérage)

1) Programme des travaux initiaux sous maîtrise d'ouvrage du DELEGANT (avenant n°7, base AVP JACQ/SETTEC/HSE)

Le programme initial des travaux de désamiantage a porté sur :

a) Retrait de matériaux amiantés du bâti : 3 500 m² de bardages, 500 m² de menuiseries extérieures vitrées,
b) Curage d'éléments présents dans le hall fours chaudières : matériels sans emploi résultant de l'activité du délégataire précédent, stock d'éléments non décontaminables présents dans le magasin,
c) Dépoussiérage toutes surfaces (bâti, circulations, équipements, installations techniques) avec curage des câbles électriques.

2) Programme des travaux complémentaires sous maîtrise d'ouvrage du DELEGANT

Les négociations opérées avec les candidats au marché et les échanges menés avec la DIRECCTE ont conduit à accentuer le programme pour atteindre les attendus en matière de performance de résultat.

Ont été intégrés :

a) Le curage de tous les moteurs et de tous les actionneurs de vannes,
b) Le curage de toutes les armoires électriques,
c) Le curage de tous les calorifuges.

En phase travaux, le programme a été complété par:

a) Le traitement en conservation des pièces ALSTOM (GTA),
b) Le retrait de dalles de sol amiantées dans les locaux administratifs.

3) Approche mise en œuvre

Le programme des travaux initial a été complété en amont des travaux (mise au point du contrat, échanges avec les partenaires, préparation de chantier) et pendant l'exécution des travaux de manière à réaliser un résultat au plus proche des objectifs visés.

Annexe 6-9 – Travaux Phase 3.a sous maîtrise d'ouvrage du DELEGANT
(Travaux de reconstruction)

1) Programme des travaux initiaux sous maîtrise d'ouvrage du DELEGANT (avenant n°7)

a) Reconstruction électrique strictement corrélée aux travaux de phase 2 (câbles et raccordement aux tableaux électriques principaux, consommateurs, prises de courants, interrupteurs, courants forts et courants faibles, système de sécurité incendie),
b) Reconstruction des façades (3 500 m²) et des menuiseries extérieures (500 m²),
c) Reconstruction partielle des calorifuges sur les installations techniques,
d) Reprises des sols – murs – plafonds dans les locaux administratifs,
e) Remplacement ponctuel de gaines aérauliques et de ventilateurs intégrés.

2) Programme de travaux complémentaires sous maîtrise d'ouvrage du DELEGANT

a) Reconstruction électrique complémentaire : tous tableaux électriques (hors packages, hors GER et hors cadre phase 3), mise aux normes des tableaux électriques principaux constituant le point d'origine des câbles à reconstruire dans le hall fours-chaudières,
b) Remplacement du bardage sur l'auvent (façade Ouest) et du bardage sur une partie de la façade Sud (plaques manquantes du fait du vent) selon accord entre les parties mentionné dans l'avenant n°9,
c) Traitement anticorrosion des conduites de température < 80°C décalorifugées en phase 2 selon accord entre les parties mentionné dans l'avenant n°9,
d) Reconstruction des calorifuges déposés en phase 2 : tous les calorifuges sur les tuyauteries et sur les surfaces planes,
e) Réalisation d'une signalétique situationnelle et directionnelle (repérage des niveaux du hall fours chaudières, repérage des circulations), d'une signalétique fonctionnelle (repérage des locaux) et d'une signalétique de prévention des risques (plans de sécurité incendie avec consignes),
f) Remplacement du monte-charge secondaire (côté Ouest),
g) Remplacement des ventilateurs d'aisance aux postes de travail.

3) Programme de prestations et de travaux AUTRES sous maîtrise d'ouvrage du DELEGANT

a) Prestations et travaux d'accompagnement (sécurisation antichute, panneaux de chantier, nettoyages ponctuels, …),
b) Prestations et travaux non connus à la date de l'établissement de l'avenant n°9.

ANNEXE 7

Détail des travaux complémentaires portant sur les nouveaux moteurs et servomoteurs et sur certains éléments de package ciblé "process", financement et échéancier des paiements
(Article 8)

Les travaux de dépoussiérage, de désamiantage des installations (hall fours-chaudières et locaux concomitants) et de certains ouvrages de bâtiments (principalement des bardages) réalisés par le DELEGANT au titre de la Phase 2 des travaux a induit des travaux de curages complémentaires dans le hall fours-chaudières de matériels réputés non décontaminables dont notamment (i) l'ensemble des moteurs et servomoteurs (ii) l'ensemble de packages (armoires, coffrets électriques).

La présente annexe présente le périmètre des travaux complémentaires non prévus dans le cadre des Avenants N°7 et N°8 à réaliser au cours de la Phase 3 par le DELEGATAIRE à la demande du DELEGANT, ainsi que les plannings associés, leurs montants et leurs échéanciers de paiement.

TITRE 1 : PROGRAMME DES TRAVAUX COMPLEMENTAIRES

TRAVAUX DE REMEDIATION DES ACTIONNEURS ET ENSEMBLE MOTEURS (Hors Packages)

1) Périmètre du forfait associé au travaux de remédiation des actionneurs et ensemble moteurs hors package

Le périmètre de travaux à réaliser par le DELEGATAIRE, porte sur les équipements et/ou prestations visés ci-après :

a) Les positionneurs sur vannes de régulation et vannes automatique des lignes n°1, n°2 et n°3,
b) Les moteurs des tables vibrantes des lignes n°1, n°2 et n°3,
c) Les moteurs des ventilateurs air comburant et grenaillage des lignes n°1, n°2 et n°3,
d) Les moteurs des pompes des lignes n°1, n°2 et n°3,
e) Les moteurs de transports de fines sous chaudière et mâchefers des lignes n°1, n°2 et n°3,
f) La dépose des matériels non curés au titre des travaux de la phase 2 en vue de procéder à leur dépoussiérage/décontamination,
g) Le dépoussiérage, la décontamination des matériels déposés et l'évacuation (pour les matériels non réutilisables dans le cadre des travaux de remédiation) vers un site de stockage agréé,
h) Le transport des matériels déposés.

L'étendue de la prestation porte exclusivement sur les matériels décrits à l'Annexe 7-1 de la présente Annexe N°7 qui en précise également les limites de prestations. Après fabrication et/ou approvisionnement, les interventions sur site sont prévues de se dérouler en séquences continues.

Sont exclues du périmètre des travaux les prestations suivantes :

a) Diagnostics et/ou travaux afférents à la découverte de matériaux amiantés,
b) Le raccordement électrique des ensembles moteurs et servomoteurs. Le titulaire des travaux d'électrification du Hall Fours-Chaudières, réalisés sous maitrise d'ouvrage du DELEGANT, procédera, sous sa responsabilité, aux branchements électriques des moteurs et servomoteurs. A cette fin les fiches techniques des matériels à raccorder lui seront transmises par la maîtrise d'œuvre du DELEGATAIRE,
c) Tous travaux de modification éventuellement induits par une problématique d'interface avec les sociétés intervenantes sous la responsabilité du DELEGANT et non prise en compte au titre des limites des prestations explicitées en annexe 7-1 de la présente Annexe N°7,
d) L'intégration de la programmation des nouveaux équipements au SNCC (Système numérique contrôle commande).

2) <u>Planning prévisionnel associé aux travaux de remédiation des actionneurs et ensemble moteurs hors package</u>

Confère Annexe 1 du présent Avenant.

3) Mise en service des ensembles moteurs hors Packages

Confère « Titre 1 - Chapitre 2 » de l'Annexe 6 du présent Avenant.

TRAVAUX DE REMEDIATION DES ENSEMBLES PACKAGES CIBLES PROCESS

Les ensembles packages ou unités fonctionnelles ciblés PROCESS intègrent à la fois des équipements, des moteurs, des armoires électriques et de l'instrumentation.

Les travaux de remédiation des packages consistent à procéder au remplacement si possible à l'identique des matériels curés durant la phase 2.

1) <u>Périmètre du forfait associé aux travaux de remédiation des ensembles packages ciblés process</u>

Le périmètre de travaux à réaliser par le DELEGATAIRE, porte sur les équipements visés ci-après.

a) L'installation d'électricité et contrôle-commande des électrofiltres des lignes n°1, n°2 et n°3,
b) Les brûleurs des lignes n°1, n°2 et n°3,
c) Les coffrets locaux de contrôle-commande des poussoirs des lignes n°1, n°2 et n°3,
d) Le transport des cendres sous chaudière des lignes n°1, n°2 et n°3,
e) Les analyseurs gaz (O2, CO et H2O) sortie chaudière des lignes n°1, n°2, et n°3,
f) Le poste de production d'eau déminéralisée,
g) Le poste de production d'eau adoucie pour le Réseau de Chaleur Urbain,
h) Le pont roulant du hall fours-chaudières et le palan de l'atelier mécanique,
i) Les centrales hydrauliques principales et secours des lignes n°1, n°2, n°3,
j) La remise en état des installations électriques des packages sus mentionnés,

L'étendue de la prestation porte exclusivement sur les matériels décrits à l'Annexe 7-2 de la présente Annexe N°7 qui en précise également les limites de prestations. Après fabrication et/ou approvisionnement, les interventions sur site sont prévues se dérouler en séquences continues.

Sont exclues du périmètre des travaux les prestations suivantes :

a) Diagnostics et/ou travaux afférents à la découverte de matériaux amiantés,
b) Le raccordement des packages au-delà des limites de prestation explicitées à l'Annexe 7-2 de la présente Annexe N°7. Le titulaire des travaux d'électrification du Hall Fours-Chaudières, réalisés sous maitrise d'ouvrage du DELEGANT, assurera le cheminement des câbles du local TBT jusqu'au droit des armoires des ensembles packages implantés dans le Hall Fours-Chaudières en prévoyant une longueur suffisante pour la flexibilité de l'opération de raccordement qui sera assuré par les titulaire en charge des ensemble packages intervenant sous maîtrise d'ouvrage du DELEGATAIRE. A cette fin les fiches techniques des armoires à raccorder seront transmises par la maîtrise d'œuvre du DELEGATAIRE,
c) Tous travaux de modification éventuellement induits par une problématique d'interface avec les sociétés intervenantes sous la responsabilité du DELEGANT et non prise en compte au titre des limites des prestations explicitées en annexe 7-2 de la présente Annexe N°7,
L'intégration de la programmation des nouveaux équipements au SNCC (Système numérique contrôle commande).

2) <u>Planning prévisionnel associé aux travaux de remédiation des ensembles packages</u>

Confère Annexe 1 du présent Avenant.

3) Mise en service des ensembles moteurs hors Packages <u>ciblés process</u>

Confère « Titre 1 - Chapitre 2 » de l'Annexe 6 du présent Avenant.

TITRE 2 : FINANCEMENT ET ECHEANCIER DE PAIEMENTS

Sénerval - Moteurs et packages

€	Montant à date
Moteurs	(1 817 441)
Packages	(4 800 000)
Total Travaux - Nouveaux budgets [1]	**(6 617 441)**
Total - Financement - Nouveaux budgets [2]	**-**
Subvention d'équipement à recevoir à date [1] - [2] = [3]	**(6 617 441)**

Sénerval - Moteurs - Echéancier des paiements à recevoir

€	Montant
31/12/2018	1 495 000
31/01/2019	-
28/02/2019	322 441
31/03/2019	-
30/04/2019	-
31/05/2019	-
30/06/2019	-
Total paiements	**1 817 441**

Sénerval - Packages - Echéancier des paiements à recevoir

€	Montant
31/12/2018	2 700 000
31/01/2019	-
28/02/2019	1 580 000
31/03/2019	520 000
30/04/2019	-
31/05/2019	-
30/06/2019	-
Total paiements	**4 800 000**

Annexes :

- Annexe 7-1 : Dossier travaux de remédiation des actionneurs et ensemble moteurs (hors packages) suite aux travaux phase 2

- Annexe 7-2 : Dossier travaux de remédiation des packages suite aux travaux phase 2

Annexe 7-1 :

Dossier travaux de remédiation des actionneurs et ensemble moteurs (hors packages) suite aux travaux phase 2

Annexe 7-2 :

Dossier travaux de remédiation des packages suite aux travaux phase 2

Usine d'Incinération des Ordures Ménagères de Strasbourg.

DSP SENERVAL

« Travaux de remédiation des actionneurs et ensemble moteurs (hors packages) suite aux travaux phase 2 »

Sénerval
Séché global solutions

TRAVAUX DE REMEDIATION DES ACTIONNEURS ET ENSEMBLE MOTEURS SUITE AUX TRAVAUX PHASE 2

Les travaux de remédiation décrits et précisés dans les fiches ci-jointes s'établissent par lot aux montants hors taxes ci-après :

N° de LOT	LIBELLE	MONTANT HT en €
Lot 42A	Positionneurs sur vannes de régulation et vannes auto	520 365 €
Lot 43A	Moteurs tables vibrantes	135 904 €
Lot 43B	Moteurs ventilateurs air comburant et grenaillage	355 165 €
Lot 43C	Moteurs pompes	310 084 €
Lot 43D	Moteurs transports fines sous chaudière et mâchefer	113 863 €
Lot 44A	Démontage en vue décontamination	64 560 €
Lot 44B	Dépoussiérage décontamination curage	66 666 €
Lot 44C	Transport	7 519 €
	Etudes, maîtrise d'œuvre OPC, AMO amiante etc.	163 315 €
	Installations chantier, utilités	80 000 €
	TOTAL OPERATION	1 817 441 €

Ces montants sont forfaitaires pour les opérations définies dans chacune des fiches par matériel ci-jointes qui précisent, également, les conditions de réalisation et de délai en fonction de la date effective de commande.

CLASSEUR DES FICHES MOTEURS ET SERVOMOTEURS (HORS PACKAGES) A REMPLACER SUITE AU CURAGE REALISE AU TITRE DE LA PHASE 2

LOT 42 A	**REMPLACEMENT POSITIONNEURS SUR VANNES DE REGULATION ET VANNES AUTOMATIQUES**

CODE	LISTE DES ELEMENTS CONCERNEES
TCV	VANNE DE DESURCHAUFFE TCV102, TCV103 ET TCV112
TCV4	VANNE DE REGULATION TEMPERATURE RECHAUFFEUR AIR TCV4 L1-L2-L3 DN65 PN40
VVC	VANNE VAPEUR CHAUDIERE TOR L1-L2-L3 DN250 PN160
LCV109-119	VANNE DE REGULATION NIVEAU BACHE ALIMENTAIRE LCV109 LCV119 DN100 PN64
PCV-PHV	VANNE DE REGULATION PRESSION BACHE ALIMENTAIRE PCV109/PCV110 ET PRESSION DEVERSEUR DEMARRAGE PHV101
PCV101-102	VANNE AMONT DEVERSEUR 95T/H ET 25T/H PCV101 ET PCV102 DN200 PN64
VM	VANNE ASPIRATION BACHE ALIMENTAIRE VM102-VM103-VM104-VM105-VM106 DN200 PN25
V60-XV	VANNE D ALIMENTATION EAU CANAUX MACHEFER/GOULOTTE ET EAU TRAITEE/ EAU CLAIR V6010N V6010S ET XV850/V6005
LCV1	VANNE EAU ALIMENTAIRE CHAUDIERE LCV1 L1-L2-L3 DN65 PN100
XVEB	VANNE EAU EXTRACTION MACHEFER XVEB371 L1-L2-L3 VANNE EAU REFROIDISSEMENT GOULOTTE OM XVEB483 L1-L2-L3
CHA	REMPLACEMENT DES CHAINES DE MANŒUVRE SUR VANNES MANUELLES
MANCH	FOURNITURE ET POSE DE MANCHETTE POUR LES EPREUVES HYDRAULIQUES

CLASSEUR DES FICHES MOTEURS ET SERVOMOTEURS (HORS PACKAGES) A REMPLACER SUITE AU CURAGE REALISE AU TITRE DE LA PHASE 2	
LOT 42 A	REMPLACEMENT POSITIONNEURS SUR VANNES DE REGULATION ET VANNES AUTOMATIQUES
PRESENTATION DES PRESTATIONS A REALISER	

PERIMETRE

Le périmètre des prestations concerne exclusivement les vannes listées dans ce document.

EXCLUSION

Ne sont pas concernés par ce présent document :

(i) Le remplacement des moteurs des vannes et des positionneurs des vannes des packages ;
(ii) Les moteurs des vannes non process telles que les vannes de production et de circulation de l'eau chaude sanitaire, de l'eau du chauffage des locaux , de protection contre l'incendie etc.

REMARQUES

La majorité des vannes impactées par le curage sont des équipements sous pression induisant de ce fait des délais d'approvisonnement importants précisés par fiche d'équipement.

CONSTAT GENERAL

Les inspections visuelles des vannes suite au curage des moteurs ou des positionneurs des vannes réalisées au titre des travaux de la phase 2 ont révélé :

(i) Le sectionnement de toute la partie actionneur et positionneur de certaines vannes ne permettant aucune réparation possible ;
(ii) Des détériorations de filerie interne, de tringlerie, de parties d'actionneurs électropneumatiques ;
(iii) Des détériorations du circuit d'alimentation en air comprimé de vannes.

METHODOLOGIE

Pour les vannes réparables, ces dégradations nécessitent une expertise de l'intégrité de chaque vanne par une entreprise spécialisée :

(i) Une expertise en atelier de la vanne notamment de l'ensemble de la ligne d'arbre et tringlerie entre actionneur et robinetterie des parties internes des robinets, des carcasses des robinets (sablage, inspection et contrôle de l'intégrité du robinet) ;
(ii) Le remplacement des mécanismes internes dégradés nécessaires à son fonctionnement ;
(iii) Le remplacement à neuf des moteurs ou du positionneur curés ;
(iv) La réfection du circuit d'alimentation en air comprimé de chaque vanne (interne vanne et externe vanne) détérioré.

Pour les vannes non réparables :

(i) Remplacement par matériel identique ou similaire.

Ces expertises d'intégrité et travaux de remplacement nécessitent la dépose de chaque vanne, son transport vers l'atelier de l'entreprise spécialisée, son retour sur le site de l'UIOM, le contrôle d'étanchéité après repose, puis le contrôle de bon fonctionnement à froid et à chaud.

DELAIS D'APPROVISIONNEMENT

20 semaines en cas de nécessité d'un remplacement à neuf d'une vanne de régulation ou vanne TOR type VVC.

PLANNING (si commande début Août)

Vannes réparables :

(i) Fin travaux en atelier : entre mi-novembre et fin décembre 2018
(ii) Fin travaux sur site : mi-janvier 2019

Vannes non réparables :

(i) Livraison sur site : fin décembre 2018
(ii) Fin travaux sur site : mi-janvier 2019

CLASSEUR DES FICHES MOTEURS ET SERVOMOTEURS (HORS PACKAGES) A REMPLACER SUITE AU CURAGE REALISE AU TITRE DE LA PHASE 2	
LOT 42 A	REMPLACEMENT POSITIONNEURS SUR VANNES DE REGULATION ET VANNES AUTOMATIQUES
TCV	VANNE DE DESURCHAUFFE TCV103 / TCV112 / TCV102

PHOTOS



TCV 103



TCV102

OPERATION NECESSAIRE

Opération nécessaire à la remise en service	Prix HT / Vanne	Qtité	Prix Total HT
Démontage ancienne vanne et remontage vanne neuve Remplacement de la vanne complète non réparable en l'état Fourniture de la boulonnerie B7 neuve M20x130 Fourniture des joints de corps spiralés graphites DN80 série 800 Lbs + DN25 Série 300 Lbs	30 074 €	3	90 222 €
	TOTAL		**90 222 €**

DELAIS D'APPROVISIONNEMENT

20 semaines à la commande

CLASSEUR DES FICHES MOTEURS ET SERVOMOTEURS (HORS PACKAGES) A REMPLACER SUITE AU CURAGE REALISE AU TITRE DE LA PHASE 2	
LOT 42 A	REMPLACEMENT POSITIONNEURS SUR VANNES DE REGULATION ET VANNES AUTOMATIQUES
TCV4	VANNE DE REGULATION TEMPERATURE RECHAUFFEUR AIR TCV4 L1-L2-L3 (DN65 PN40)

PHOTOS



2 vannes entreposées dans local ventilateurs (L1-L2)



1 vanne dégradée au cours des travaux de la phase 2 (L3)

OPERATION NECESSAIRE

Opération nécessaire à la remise en service des vannes entreprosées	Prix HT / Vanne	Qtité	Prix Total HT
Transport vanne et remontage Curage et remplacement du positionneur par un positionneur numérique auto alimenté avec signal 4-20mA Impact changement de positionneur: Regarnissage du PE avec anneaux graphites purs matricés aux dimensions de la tige de manoeuvre et de la boîte à garniture Fourniture de la nouvelle boulonnerie B7 M20x110 et des joints spiralés graphite	9 427 €	2	18 855 €
	Sous-total		18 855 €

Opération nécessaire au remplacement de la vanne dégradée	Prix HT / Vanne	Qtité	Prix Total HT
Démontage ancienne vanne et remontage de la vanne neuve Remplacement de la vanne complète par une vanne neuve équipée d'un positionneur numérique auto alimenté avec signal 4-20mA Fourniture de la nouvelle boulonnerie B7 M20x110 et des joints spiralés graphite	21 468 €	1	21 468 €
	Sous-total		21 468 €
	TOTAL		**40 323 €**

DELAIS D'APPROVISIONNEMENT

Vanne entreposée : 10 semaines à la commande

Vanne neuve : 20 semaines à la commande

CLASSEUR DES FICHES MOTEURS ET SERVOMOTEURS (HORS PACKAGES) A REMPLACER SUITE AU CURAGE REALISE AU TITRE DE LA PHASE 2	
LOT 42 A	REMPLACEMENT POSITIONNEURS SUR VANNES DE REGULATION ET VANNES AUTOMATIQUES
VVC	VANNE VAPEUR CHAUDIERE VVC L1-L2-L3 (Vanne à sièges // DN250 PN160)

PHOTOS



CH1 : moteur curé et vanne dégradée au cours des travaux de la phase 2



CH2 : moteur curé et vanne dégradée au cours des travaux de la phase 2



CH3 : moteur curé et vanne dégradée au cours des travaux de la phase 2

OPERATION NECESSAIRE

Opération nécessaire à la remise en service des vannes entreprosées	Prix HT / Vanne	Qtité	Prix Total HT
Démontage et remontage avec structure provisoire adaptée étant donné le poids et la localisation (700 kg) Contrôle de l'intégrité de la vanne suite à curage Rectification de la tige de manœuvre Rectification d'une face de siège ou d'obturateur Regarnissage du Presse-Etoupe avec anneaux graphites purs matricés aux dimensions de la tige de manœuvre et de la boîte de garniture Remplacement du servomoteur Remplacement du joint de corps spiralé graphite Remplacement de la boulonnerie B7 du capeau M3x220	41 628 €	3	124 884 €
	TOTAL		**124 884 €**

DELAIS D'APPROVISIONNEMENT

16 semaines à la commande

NOTA : Nécessite une dépose au plus tard pour début Août 2018

CLASSEUR DES FICHES MOTEURS ET SERVOMOTEURS (HORS PACKAGES) A REMPLACER SUITE AU CURAGE REALISE AU TITRE DE LA PHASE 2	
LOT 42 A	REMPLACEMENT POSITIONNEURS SUR VANNES DE REGULATION ET VANNES AUTOMATIQUES
LCV109-119	VANNE DE REGULATION NIVEAU BACHE ALIMENTAIRE LCV109 / LCV119 (DN100 PN64)

PHOTOS



LCV109 : positionneur non curé au cours des travaux de la phase 2



LCV119 : vanne dégradée au cours des travaux de la phase 2

OPERATION NECESSAIRE

Opération nécessaire à la remise en service de la vanne LCV109	Prix HT / Vanne	Qtité	Prix Total HT
Transport vanne et remontage Opération de contrôle de l'intégrité de la vanne Regarnissage du PE avec anneaux graphites pur matricés aux dimensions de la tige de manœuvre et de la boîte à garniture Curage et remplacement du positionneur par un positionneur numérique auto alimenté avec signal 4-20mA Fourniture de la nouvelle boulonnerie B7 M20x130 et de sjoints spiralés graphites	10 179 €	1	10 179 €
	Sous-total		10 179 €

Opération nécessaire au remplacement de la vanne LCV119	Prix HT / Vanne	Qtité	Prix Total HT
Démontage ancienne vanne et remontage vanne neuve Remplacement de la vanne complète par une vanne neuve équipée d'un positionneur numérique auto alimenté avec signal 4-20mA Fourniture de la nouvelle boulonnerie B7 M20x130 et de sjoints spiralés graphites	29 039 €	1	29 039 €
	Sous-total		29 039 €
	TOTAL		**39 218 €**

DELAIS D'APPROVISIONNEMENT

Vanne LCV109 : 10 semaines à la commande

Vanne LCV119 : 20 semaines à la commande

CLASSEUR DES FICHES MOTEURS ET SERVOMOTEURS (HORS PACKAGES) A REMPLACER SUITE AU CURAGE REALISE AU TITRE DE LA PHASE 2	
LOT 42 A	REMPLACEMENT POSITIONNEURS SUR VANNES DE REGULATION ET VANNES AUTOMATIQUES
PCV-PHV	VANNE DE REGULATION PRESSION BACHE ALIMENTAIRE PCV109 / PCV110 ET PRESSION DEVERSEUR DEMARRAGE PHV 101 (DN80 PN64)

PHOTOS



PCV 110



PCV 109



PHV 101

OPERATION NECESSAIRE

Opération nécessaire à la remise en service	Prix HT / Vanne	Qtité	Prix Total HT
Démontage et remontage vanne Opération de contrôle d'intégrité de la vanne Remplacement du positionneur numérique avec auto alimentation + recopie de position avec signal 4-20mA Fourniture des joints spiralés graphites DN80 PN64 + boulonnerie B7 M22x150	16 728 €	3	50 183 €
	TOTAL		**50 183 €**

DELAIS D'APPROVISIONNEMENT

18 semaines à la commande

CLASSEUR DES FICHES MOTEURS ET SERVOMOTEURS (HORS PACKAGES) A REMPLACER SUITE AU CURAGE REALISE AU TITRE DE LA PHASE 2	
LOT 42 A	REMPLACEMENT POSITIONNEURS SUR VANNES DE REGULATION ET VANNES AUTOMATIQUES
PCV101-102	VANNE AMONT DEVERSEUR 95T/H ET 25T/H PCV101 ET PCV102 (DN200 PN64)

PHOTOS



PCV 101 (95T/h)



PCV 102 (25T/h)

OPERATION NECESSAIRE

Opération nécessaire à la remise en service	Prix HT / Vanne	Qtité	Prix Total HT
Démontage et remontage vanne Opération de contrôle d'intégrité de la vanne Regarnissage du PE avec anneaux graphites purs matricés aux dimensions de la tige de manœuvre et Curage et remplacement du positionneur numérique avec auto alimentation + recopie de position ave Fourniture des joints spiralés graphites DN200 PN64 + boulonnerie B7 M30x220	19 055 €	2	38 110 €
	TOTAL		**38 110 €**

DELAIS D'APPROVISIONNEMENT

18 semaines à la commande

CLASSEUR DES FICHES MOTEURS ET SERVOMOTEURS (HORS PACKAGES) A REMPLACER SUITE AU CURAGE REALISE AU TITRE DE LA PHASE 2	
LOT 42 A	REMPLACEMENT POSITIONNEURS SUR VANNES DE REGULATION ET VANNES AUTOMATIQUES
VM	VANNE ASPIRATION BACHE ALIMENTAIRE VM-102 / VM-103 / VM-104 / VM-105 (DN200 PN25)

PHOTOS



Fin de course, axe ou réducteur dégradés au cours des travaux de la phase 2

OPERATION NECESSAIRE

Opération nécessaire à la remise en service	Prix HT / Vanne	Qtité	Prix Total HT
Démontage et remontage de la vanne Opération de contrôle de l'intégrité de la vanne Remplacement du réducteur équipe de fin de course Remplacement de la boulonnerie B7 M22x140 et des joints spiralés graphites DN 200 PN25	6 561 €	5	32 806 €
	TOTAL		**32 806 €**

DELAIS D'APPROVISIONNEMENT

12 semaines à la commande

CLASSEUR DES FICHES MOTEURS ET SERVOMOTEURS (HORS PACKAGES) A REMPLACER SUITE AU CURAGE REALISE AU TITRE DE LA PHASE 2	
LOT 42 A	REMPLACEMENT POSITIONNEURS SUR VANNES DE REGULATION ET VANNES AUTOMATIQUES
V60XV	VANNE D'ALIMENTATION EAU CANAUX MACHEFER/GOULOTTE ET EAU TRAITEE/EAU CLAIRE V6010N / V6010S ET XV850 / V6005

PHOTOS



Vannes dégradées ou actionneur curé au cours des travaux de la phase 2 (photo ci-avant prises avant curage)

OPERATION NECESSAIRE

Opération nécessaire à la remise en service	Prix HT / Vanne	Qtité	Prix Total HT
Démontage ancienne vanne et remontage vanne neuve Fourniture d'une vanne neuve, corps fonte, papillon inox, manchette EPDM équipée d'un moteur électrique 24 volt continu et de 2 fins de course + 2 contacts auxiliaires + 1 limiteur de couple Fourniture de la nouvelle visserie B7 M16x90	3 559 €	4	14 234 €
	TOTAL		**14 234 €**

DELAIS D'APPROVISIONNEMENT

8 semaines à la commande

CLASSEUR DES FICHES MOTEURS ET SERVOMOTEURS (HORS PACKAGES) A REMPLACER SUITE AU CURAGE REALISE AU TITRE DE LA PHASE 2	
LOT 42 A	REMPLACEMENT POSITIONNEURS SUR VANNES DE REGULATION ET VANNES AUTOMATIQUES
LCV1	VANNE EAU ALIMENTAIRE CHAUDIERE LCV1 L1-L2-L3 (DN65 PN100)

PHOTOS



Vannes entreposées dans le local ventilateurs

OPERATION NECESSAIRE

Opération nécessaire à la remise en service	Prix HT / Vanne	Qtité	Prix Total HT
Transport vanne et remontage Remplacement du positionneur par un positionneur numérique auto alimenté avec signal 4-20mA Impact curage du positionneur: Regarnissage du PE avec anneaux graphites purs matricés aux dimensions de la tige de manoeuvre et de la boîte à garniture Fourniture de la nouvelle boulonnerie B7 M20x130 et des joints spiralés graphite DN65 PN100	9 843 €	3	29 530 €
	TOTAL		**29 530 €**

DELAIS D'APPROVISIONNEMENT

10 semaines à la commande

CLASSEUR DES FICHES MOTEURS ET SERVOMOTEURS (HORS PACKAGES) A REMPLACER SUITE AU CURAGE REALISE AU TITRE DE LA PHASE 2	
LOT 42 A	REMPLACEMENT POSITIONNEURS SUR VANNES DE REGULATION ET VANNES AUTOMATIQUES
XVEB	VANNE EAU EXTRACTION MACHEFER ET REFROIDISSEMENT GOULOTTE XVEB371 L1-L2-L3 ET XVEB483 L1-L2-L3

PHOTOS



XVEB 371



XVEB 483

OPERATION NECESSAIRE

Opération nécessaire à la remise en service	Prix HT / Vanne	Qtité	Prix Total HT
Démontage ancienne vanne et remontage vanne neuve Remplacement des électrovannes normalement fermées, membrane NBR	481 €	6	2 888 €
	TOTAL		2 888 €

DELAIS D'APPROVISIONNEMENT

2 semaines à la commande

CLASSEUR DES FICHES MOTEURS ET SERVOMOTEURS (HORS PACKAGES) A REMPLACER SUITE AU CURAGE REALISE AU TITRE DE LA PHASE 2	
LOT 42 A	REMPLACEMENT POSITIONNEURS SUR VANNES DE REGULATION ET VANNES AUTOMATIQUES
CHA	CHAINES DE MANŒUVRES DES VANNES MANUELLES

PHOTOS



Chaines curées au cours des travaux de la phase 2

OPERATION NECESSAIRE

Opération nécessaire à la remise en service	Prix HT / Vanne	Qtité	Prix Total HT
Fourniture et pose des chaines sur vannes	683 €	20	13 663 €
	TOTAL		13 663 €

DELAIS D'APPROVISIONNEMENT

2 semaines à la commande

CLASSEUR DES FICHES MOTEURS ET SERVOMOTEURS (HORS PACKAGES) A REMPLACER SUITE AU CURAGE REALISE AU TITRE DE LA PHASE 2	
LOT 42 A	REMPLACEMENT POSITIONNEURS SUR VANNES DE REGULATION ET VANNES AUTOMATIQUES
MANCH	FOURNITURE ET POSE DE MANCHETTE POUR LES EPREUVES HYDRAULIQUES

PHOTOS

OPERATION NECESSAIRE

Opération nécessaire à la remise en service	Prix HT / Vanne	Qtité	Prix Total HT
Fourniture et pose de manchette en lieu et place de la vanne pour les épreuves hydrauliques	44 305 €	1	44 305 €
	TOTAL		**44 305 €**

DELAIS D'APPROVISIONNEMENT

CLASSEUR DES FICHES MOTEURS ET SERVOMOTEURS (HORS PACKAGES) A REMPLACER SUITE AU CURAGE REALISE AU TITRE DE LA PHASE 2

LOT 43 A	**REMPLACEMENT DES MOTEURS TABLES VIBRANTES**

CODE	LISTE DES ELEMENTS CONCERNEES
EXOM	TABLE VIBRANTE OM
EXAM	TABLE VIBRANTE MACHEFERS

CLASSEUR DES FICHES MOTEURS ET SERVOMOTEURS (HORS PACKAGES) A REMPLACER SUITE AU CURAGE REALISE AU TITRE DE LA PHASE 2	
LOT 43 A	REMPLACEMENT DES MOTEURS TABLES VIBRANTES
PRESENTATION DES PRESTATIONS A REALISER	

PERIMETRE

Le périmètre des prestations concerne exclusivement les moteurs listés dans ce document.

EXCLUSION

Ne sont pas concernés par ce présent document :

(i) Le remplacement des moteurs packages

REMARQUES

CONSTAT GENERAL

Les inspections visuelles des tables vibrantes suite au curage des moteurs réalisé au titre des travaux de la phase 2 ont révélé :

(i) Le curage effectif de tous les moteurs des tables vibrantes ;
(ii) Le curage des lignes d'arbre de transmission entre moteur et exitatrices pour les tables vibrantes OM ;
(iii) Le curage de tourillons, disques, moyeux ;
(iv) Sur 8 exitatrices des tables vibrantes OM seul 2 sont restantes ;
(v) Sur les 4 moteurs vibrants des tables mâchefers, le curage de la totalité ;
(vi) Le curage de la plaque support à chaque vibrant ;
(vii) La détérioration de certaines plaques supports du vibrant.

METHODOLOGIE

Ces curages et dégradations nécessitent au titre de ce lot :

(i) Une expertise de l'intégrité des deux excitatrices des tables vibrantes OM restantes par une société spécialisée ;
(ii) Le remplacement de l'ensemble des matériels curés par une entreprise spécialisée ;
(iii) La fourniture et la pose des tôleries de protection des parties tounantes ;
(iv) Le remplacement à neuf de 4 excitatrices (tables vibrantes OM) et de 3 moteurs vibrants (tables machefers) curés au cours des travaux de la phase 2, la pose, le montage, et les contrôles mécanique à froid et à chaud.
(v) Le remplacement à neuf des 3 moteurs (tables vibrantes OM), le remontage sur chassis, le réglage et l'accostage sur la ligne d'arbre ainsi que les contrôles d'alignement mécanique à froid.

(PM: le contrôle des excitatrices (tables vibrantes OM) non curées est exclu de ce lot car est réalisé au titre du GER)

DELAIS D'APPROVISIONNEMENT ET EXPERTISE EN ATELIER

14 semaines

DELAIS DE MONTAGE ET DE MISE EN SERVICE

2 semaines

CLASSEUR DES FICHES MOTEURS ET SERVOMOTEURS (HORS PACKAGES) A REMPLACER SUITE AU CURAGE REALISE AU TITRE DE LA PHASE 2	
LOT 43 A	REMPLACEMENT DES MOTEURS TABLES VIBRANTES
EXOM	EXCITATRICES TREMIES OM L1-L2-L3

PHOTOS



Excitatrices restantes



Excitatrices curées au cours des travaux de la phase 2

OPERATION NECESSAIRE

REMPLACEMENT DES MATERIELS CURES	Prix HT / couple d'excitatrices	Qtité	Prix Total HT
Fourniture nouveaux axe de transmission Fourniture nouveau torillons, disques, moyeu et vis Fourniture nouveau moteur et support moteur Fourniture nouveau grillage de sécurité Montage et essais	20 679 €	3	62 037 €
	Sous-total		62 037 €

REMPLACEMENT DES EXCITATRICES CUREES	Prix HT / couple d'excitatrices	Qtité	Prix Total HT
Fourniture de couple d'excitatrices neuves	31 927 €	2	63 854 €
	Sous-total		63 854 €
	TOTAL		**125 891 €**

DELAIS D'APPROVISIONNEMENT

14 semaines

DELAIS DE MONTAGE ET MISE EN SERVICE

2 semaines

CLASSEUR DES FICHES MOTEURS ET SERVOMOTEURS (HORS PACKAGES) A REMPLACER SUITE AU CURAGE REALISE AU TITRE DE LA PHASE 2	
LOT 43 A	REMPLACEMENT DES MOTEURS TABLES VIBRANTES
EXAM	MOTEUR VIBRANT TREMIES MACHEFER L1-L2-L3

PHOTOS



AVANT CURAGE : Loclisation d'un motovibrant



APRES CURAGE : Absence du motovibrant

OPERATION NECESSAIRE

Opération nécessaire à la remise en service	Prix HT / Vibrant	Qtité	Prix Total HT
Fourniture de motovibrant neuf Fourniture de plaque de fixation Montage et essai	3 337 €	3	10 012 €
	TOTAL		10 012 €

DELAIS D'APPROVISIONNEMENT

14 semaines

DELAIS DE MONTAGE ET MISE EN SERVICE

2 semaines

CLASSEUR DES FICHES MOTEURS ET SERVOMOTEURS (HORS PACKAGES) A REMPLACER SUITE AU CURAGE REALISE AU TITRE DE LA PHASE 2

LOT 43 B	**REMPLACEMENT DES VENTILATEURS D'AIR COMBURANT ET GRENAILLAGE**

CODE	LISTE DES ELEMENTS CONCERNEES
VAC	VENTILATEURS D'AIR COMBURANT L1-L2-L3
VAS F2-F3	VENTILATEURS D'AIR SECONDAIRE L2-L3
VAS F1-VMA	VENTILATEURS D'AIR SECONDAIRE L1 ET VENTILATEUR D'AIR SECONDAIRE MUR ARRIERE L2-L3
VAR	VENTILATEURS D'AIR REFROIDISSEMENT L1-L2-L3
VEG	VENTILATEURS D'AIR GRENAILLAGE L1-L2-L3

CLASSEUR DES FICHES MOTEURS ET SERVOMOTEURS (HORS PACKAGES) A REMPLACER SUITE AU CURAGE REALISE AU TITRE DE LA PHASE 2	
LOT 43 B	REMPLACEMENT DES VENTILATEURS D'AIR COMBURANT ET GRENAILLAGE
PRESENTATION DES PRESTATIONS A REALISER	

PERIMETRE

Le périmètre des prestations concerne exclusivement les ventilateurs (compris les registres motorisés) listés dans ce document.

EXCLUSION

Ne sont pas concernés par ce présent document :

(i) Le remplacement des moteurs des ventilateurs packages
(ii) Le remplacement des moteurs des ventilateurs non process tels que les ventilateurs des locaux, etc.

REMARQUES

CONSTAT GENERAL

Les inspections visuelles des ventilateurs suite au curage des moteurs réalisé au titre des travaux de la phase 2 ont révélé :

(i) Le curage effectif des moteurs des ventilateurs ;
(ii) Des découpes d'arbre entre moteur et ventilateur ;
(iii) Des curages de partie de volute de ventilateurs ;
(iv) Des curages de roue de ventilateurs ;
(v) Des détériorations ou des pertes d'accouplement ;
(vi) Le non dépoussiérage des parties internes des ventilateurs des gaines, registres associés, silencieux et clapets.

De même, les registres motorisés ont subi lors du curage des dégradations importantes tels que la découpe de l'axe entre le servomoteur et le registre.

METHODOLOGIE

Le refus des entreprises à recevoir en leurs ateliers des matériels ou équipements présentant en leur sein des dépôts de poussières susceptibles, à leurs yeux, de contenir des fibres d'amiante, nous conduit à les faire traiter, préalablement à leur envoi pour réhabilitation ou curage, par une société habilitée amiante selon le mode opératoire suivant :

(i) Dépose des matériels (ventilateurs avec accessoires, vis et tambours de grenaillage) implantés dans le hall fours chaudières et envoi pour traitement vers les ateliers de la société habilitée amiante ;

(Les gaines d'air à l'aspiration et au refoulement des ventilateurs déposés feront l'objet d'une opération de dépoussiérage in situ sur un tronçon d'environ 5 m) ;

(ii) Dépoussiérage et nettoyage des équipements et matériels dans les conditions de SS4 ;
(iii) Curage des moteurs et équipements non récupérables ;
(iv) Envoi des équipements susceptibles d'être réhabilités vers les entreprises spécialisées.

La société habilitée amiante produira pour chaque équipement traité une attestation de dépoussiérage

Nota : cette méthodologie s'applique également aux matériels déposés lors des opérations de désamiantage des lignes 3 et 4 actuellement stockés dans 2 entrepôts

DELAIS D'APPROVISIONNEMENT ET EXPERTISE EN ATELIER

15 semaines

PLANNING (si commande début Août 2018)

Fin livraison sur site : Fin novembre 2018
Fin travaux sur site : Fin décembre 2018

CLASSEUR DES FICHES MOTEURS ET SERVOMOTEURS (HORS PACKAGES) A REMPLACER SUITE AU CURAGE REALISE AU TITRE DE LA PHASE 2	
LOT 43 B	REMPLACEMENT DES MOTEURS TABLES VIBRANTES
VAC	VENTILATEUR AIR COMBURANT L1-L2-L3

PHOTOS



Ventilateur air comburant et moteur associé non curé au cours des travaux de la phase 2

OPERATION NECESSAIRE

Opération nécessaire à la remise en service	Prix HT / Ventilateur *	Qtité	Prix Total HT
Transport, nettoyage du ventilateur et curage	x		x
Fourniture d'un ensemble moteur (compris lignage et rééquilibrage induit) Montage Registres d'air comburant sur gaine air primaire (fourniture et montage) - moteur	24 205 €	3	72 614 €
Registres d'air comburant sur gaine air primaire (fourniture et montage) - *hors moteur*	x		*(compris dans budget travaux chaudières)*
	TOTAL		**72 614 €**

* hors opération dépose / dépoussiérage / décontamination / curage (se référer à la Fiche Lot 44)

DELAIS D'APPROVISIONNEMENT

15 semaines

PLANNING (si commande début Août 2018)

Fin livraison sur site : Fin novembre 2018
Fin travaux sur site : Fin décembre 2018

CLASSEUR DES FICHES MOTEURS ET SERVOMOTEURS (HORS PACKAGES) A REMPLACER SUITE AU CURAGE REALISE AU TITRE DE LA PHASE 2	
LOT 43 B	REMPLACEMENT DES MOTEURS TABLES VIBRANTES
VAS F2-F3	VENTILATEUR AIR SECONDAIRE F2-F3

PHOTOS



Avant travaux de la phase 2



Après curage réalisé au cours des travaux de la phase 2

OPERATION NECESSAIRE

Opération nécessaire à la remise en service	Prix HT / Ventilateur *	Qtité	Prix Total HT
Démontage ventilateur et transport Nettoyage/dépoussiérage des gaines d'aspiration et de refoulement Nettoyage du ventilateur et de ses accessoires	x	2	x
Reconditionnement ou remplacement à neuf d'un ensemble ventilateur-moteur (compris lignage et rééquilibrage induit) Montage	33 993 €		67 985 €
	TOTAL		**67 985 €**

* hors opération dépose / dépoussiérage / décontamination / curage (se référer à la Fiche Lot 44)

DELAIS D'APPROVISIONNEMENT

15 semaines

PLANNING (si commande début Août 2018)

Fin livraison sur site : Fin novembre 2018
Fin travaux sur site : Fin décembre 2018

CLASSEUR DES FICHES MOTEURS ET SERVOMOTEURS (HORS PACKAGES) A REMPLACER SUITE AU CURAGE REALISE AU TITRE DE LA PHASE 2	
LOT 43 B	REMPLACEMENT DES MOTEURS TABLES VIBRANTES
VAS F1-VMA	VENTILATEUR AIR SECONDAIRE F1 ET VENTILATEUR MUR ARRIERE L2-L3

PHOTOS



Avant travaux de la phase 2



Après curage réalisé au cours des travaux de la phase 2

Ventilateur air secondaire



Avant travaux de la phase 2



Après curage réalisé au cours des travaux de la phase 2

Ventilateur mur arrière

OPERATION NECESSAIRE

Opération nécessaire à la remise en service	Prix HT / Ventilateur *	Qtité	Prix Total HT
Démontage ventilateur et transport Nettoyage/dépoussiérage des gaines d'aspiration et de refoulement Nettoyage du ventilateur et de ses accessoires	x	3	x
Reconditionnement ou remplacement à neuf d'un ensemble ventilateur-moteur (compris lignage et rééquilibrage induit) et accessoires associés Montage	25 490 €		76 469 €
	TOTAL		**76 469 €**

* hors opération dépose / dépoussiérage / décontamination / curage (se référer à la Fiche Lot 44)

DELAIS D'APPROVISIONNEMENT

15 semaines

PLANNING (si commande début Août 2018)

Fin livraison sur site : Fin novembre 2018
Fin travaux sur site : Fin décembre 2018

CLASSEUR DES FICHES MOTEURS ET SERVOMOTEURS (HORS PACKAGES) A REMPLACER SUITE AU CURAGE REALISE AU TITRE DE LA PHASE 2	
LOT 43 B	REMPLACEMENT DES MOTEURS TABLES VIBRANTES
VAR	VENTILATEUR AIR REFROIDISSEMENT L1-L2-L3

PHOTOS



Avant travaux de la phase 2



Après curage réalisé au cours des travaux de la phase 2

OPERATION NECESSAIRE

Opération nécessaire à la remise en service	Prix HT / Ventilateur *	Qtité	Prix Total HT
Démontage ventilateur et transport Nettoyage/dépoussiérage des gaines d'aspiration et de refoulement Nettoyage du ventilateur et de ses accessoires	x	3	x
Reconditionnement ou remplacement à neuf d'un ensemble ventilateur-moteur (compris lignage et rééquilibrage induit) et accessoires associés Montage	18 840 €		56 519 €
	TOTAL		**56 519 €**

* hors opération dépose / dépoussiérage / décontamination / curage (se référer à la Fiche Lot 44)

DELAIS D'APPROVISIONNEMENT

15 semaines

PLANNING (si commande début Août 2018)

Fin livraison sur site : Fin novembre 2018
Fin travaux sur site : Fin décembre 2018

CLASSEUR DES FICHES MOTEURS ET SERVOMOTEURS (HORS PACKAGES) A REMPLACER SUITE AU CURAGE REALISE AU TITRE DE LA PHASE 2	
LOT 43 B	REMPLACEMENT DES MOTEURS TABLES VIBRANTES
VEG	VENTILATEUR AIR GRENAILLAGE L1-L2-L3

PHOTOS



Avant travaux de la phase 2



Après curage réalisé au cours des travaux de la phase 2

OPERATION NECESSAIRE

Opération nécessaire à la remise en service	Prix HT / Ventilateur *	Qtité	Prix Total HT
Démontage ventilateur et transport	x	3	x
Nettoyage/dépoussiérage des gaines d'aspiration et de refoulement			
Nettoyage du ventilateur et de ses accessoires			
Reconditionnement ou remplacement à neuf d'un ensemble ventilateur-moteur (compris lignage et rééquilibrage induit) et accessoires associés	27 192 €		81 577 €
Montage			
Registres d'air de grenaillage sur chaudière à 22m (fourniture et montage) - *moteur*			
Registres d'air de grenaillage sur chaudière à 22m (fourniture et montage) - *hors moteur*	x		*(compris dans budget travaux chaudières)*
	TOTAL		**81 577 €**

* hors opération dépose / dépoussiérage / décontamination / curage (se référer à la Fiche Lot 44)

DELAIS D'APPROVISIONNEMENT

15 semaines

PLANNING (si commande début Août 2018)

Fin livraison sur site : Fin novembre 2018
Fin travaux sur site : Fin décembre 2018

CLASSEUR DES FICHES MOTEURS ET SERVOMOTEURS (HORS PACKAGES) A REMPLACER SUITE AU CURAGE REALISE AU TITRE DE LA PHASE 2

LOT 43 C	**REMPLACEMENT DES MOTEURS DES POMPES**

CODE	LISTE DES ELEMENTS CONCERNEES
SEA-P109	POMPE SURPRESSEUR ET POMPE P109
MANT	SKID MAINTIENT DE PRESSION EAU TRAITEE
PA	POMPE ALIMENTAIRE
PEA	POMPE EAU D'APPOINT
TRT1	POMPES EAU DEMINEE, POMPE BASSIN DECANTEUR ET POMPE STEAMATE
TRT2	POMPE TRAITEMENT EAU PTEA, S100, P502 ET P503
RCU	POMPE DE DESURCHAUFFE GTA2
GRH	GROUPE HYDRAULIQUE

CLASSEUR DES FICHES MOTEURS ET SERVOMOTEURS (HORS PACKAGES) A REMPLACER SUITE AU CURAGE REALISE AU TITRE DE LA PHASE 2	
LOT 43 C	REMPLACEMENT DES MOTEURS DES POMPES
PRESENTATION DES PRESTATIONS A REALISER	

PERIMETRE

Le périmètre des prestations concerne exclusivement les pompes listées dans ce document.

EXCLUSION

Ne sont pas concernés par ce présent document :

(i) Le remplacement des moteurs des pompes traités dans le cadre des packages ;
(ii) Les moteurs de pompes non process tels que les moteurs des pompes de production et de circulation de l'eau chaude sanitaire, de l'eau de chauffage des locaux, etc.

REMARQUES

CONSTAT GENERAL

Les inspections visuelles des pompes suite au curage des moteurs réalisé au titre des travaux de la phase 2 ont révélé :

(i) Le curage effectif des moteurs des pompes ;
(ii) Des casses de carcasse de pompes ;
(iii) Des détériorations ou des pertes d'accouplement ;
(iv) Le curage des tôleries de protection des parties tournantes.

METHODOLOGIE

Ces dégradations nécessitent une expertise de l'intégrité de chaque pompe par une entreprise spécialisée :

(i) Une expertise en atelier de la pompe notamment de l'ensemble de la ligne d'arbre (choc lors de la dépose de l'accouplement) et des carcasses des pompes (sablage, inspection et contrôle de l'intégrité de la machine) ;
(ii) Un remplacement à minima de l'accouplement ;
(iii) La fourniture et la pose des tôleries de protection de sparties tournantes ;
(iv) Le remplacement à neuf de la pompe pour les pompes non réparables

Ces expertises et travaux de réparation nécessitent la dépose de chaque pompe, son transport vers l'atelier de l'entreprise spécialisée, puis son retour sur le site de l'UIOM.

Le curage du moteur nécessite son remplacement à neuf, son remontage sur le chassis de la pompe, son accostage sur la ligne d'arbre, ainsi que les contrôles d'alignement mécanique à froid puis à chaud.

DELAIS D'APPROVISIONNEMENT ET EXPERTISE EN ATELIER

20 semaines en cas de nécessité d'un remplacement à neuf d'une pompe multi-étagée (pompe d'appoint, pompe alimentaire, etc.)
14 semaines pour les autres pompes

PLANNING (si commande début Août)

Fin travaux en atelier : Fin novembre 2018
Fin travaux sur site : Fin décembre 2018

CLASSEUR DES FICHES MOTEURS ET SERVOMOTEURS (HORS PACKAGES) A REMPLACER SUITE AU CURAGE REALISE AU TITRE DE LA PHASE 2	
LOT 43 C	REMPLACEMENT DES MOTEURS DES POMPES
SEA-P109	POMPE SURPRESSEUR SEA1 ET POMPE P109

PHOTOS



Pompe SEA1 : Avant travaux de la phase 2



Pompe SEA1 : Après curage réalisé au cours des travaux de la phase 2

OPERATION NECESSAIRE

Opération nécessaire sur la pompe SEA1	Prix HT / Pompe	Qtité	Prix Total HT
Démontage pompe existante Fourniture ensemble pompe et moteur neuf Montage et essais	15 361 €	1	15 361 €
	Sous-total		15 361 €

Opération nécessaire à la remise en service des pompes P109	Prix HT / Pompe	Qtité	Prix Total HT
Démontage pompe existante Expertise en atelier de la pompe suite au curage du moteur réalisé au cours des travaux de la phase 2 Fourniture du moteur seul Montage et essais	10 620 €	1	10 620 €
	Sous-total		10 620 €
	TOTAL		**25 981 €**

PLANNING (si commande début Août 2018)

Fin travaux en atelier : Fin novembre 2018
Fin travaux sur site : Fin décembre 2018

CLASSEUR DES FICHES MOTEURS ET SERVOMOTEURS (HORS PACKAGES) A REMPLACER SUITE AU CURAGE REALISE AU TITRE DE LA PHASE 2	
LOT 43 C	REMPLACEMENT DES MOTEURS DES POMPES
MANT	SKID DES POMPES MAINTIENT EN PRESSION EAU TRAITEE

PHOTOS



Avant travaux de la phase 2



Après curage réalisé au cours des travaux de la phase 2

OPERATION NECESSAIRE

Opération nécessaire pour remise en service	Prix HT / Pompe	Qtité	Prix Total HT
Démontage des restes du skid Fourniture d'un skid neuf Montage et essais	46 084 €	1	46 084 €
	TOTAL		**46 084 €**

PLANNING (si commande début Août 2018)

Fin travaux en atelier : Fin novembre 2018
Fin travaux sur site : Fin décembre 2018

CLASSEUR DES FICHES MOTEURS ET SERVOMOTEURS (HORS PACKAGES) A REMPLACER SUITE AU CURAGE REALISE AU TITRE DE LA PHASE 2	
LOT 43 C	REMPLACEMENT DES MOTEURS DES POMPES
PA	POMPES EAU ALIMENTAIRE PA-PA2-PA3-PA4

PHOTOS



Avant travaux de la phase 2



Après curage réalisé au cours des travaux de la phase 2

OPERATION NECESSAIRE

Opération nécessaire pour remise en service	Prix HT / Pompe	Qtité	Prix Total HT
Dépose de la pompe Expertise en atelier de la pompe suite au curage du moteur réalisé au cours des travaux de la phase 2 Fourniture de moteur neuf Montage et essais	37 247 €	4	148 990 €
	TOTAL		**148 990 €**

PLANNING (si commande début Août 2018)

Fin travaux en atelier : Fin novembre 2018
Fin travaux sur site : Fin décembre 2018

CLASSEUR DES FICHES MOTEURS ET SERVOMOTEURS (HORS PACKAGES) A REMPLACER SUITE AU CURAGE REALISE AU TITRE DE LA PHASE 2	
LOT 43 C	REMPLACEMENT DES MOTEURS DES POMPES
PEA	POMPES EAU APPOINT PEA1-PEA2-PEA3

PHOTOS



Après curage réalisé au cours des travaux de la phase 2

OPERATION NECESSAIRE

Opération nécessaire pour remise en service PEA 1 et PEA 2	Prix HT / Pompe	Qtité	Prix Total HT
Dépose des pompes Expertise en atelier de la pompe suite au curage du moteur réalisé au cours des travaux de la phase 2 Fourniture de moteur neuf Montage et essais	7 599 €	2	15 198 €
	Sous-total		15 198 €

Opération nécessaire pour remise en service PEA 3	Prix HT / Pompe	Qtité	Prix Total HT
Dépose des pompes Expertise en atelier de la pompe suite au curage du moteur réalisé au cours des travaux de la phase 2 Fourniture de moteur neuf Montage et essais	10 382 €	1	10 382 €
	Sous-total		10 382 €
	TOTAL		**25 580 €**

PLANNING (si commande début Août 2018)

Fin travaux en atelier : Fin novembre 2018
Fin travaux sur site : Fin décembre 2018

CLASSEUR DES FICHES MOTEURS ET SERVOMOTEURS (HORS PACKAGES) A REMPLACER SUITE AU CURAGE REALISE AU TITRE DE LA PHASE 2	
LOT 43 C	REMPLACEMENT DES MOTEURS DES POMPES
TRT1	POMPES CHAINE DEMINEE 1-2 / POMPE P6073 / POMPE STEAMATE

PHOTOS



Pompe chaine déminée : Avant travaux de la phase 2



Pompe chaine déminée : Après curage réalisé au cours des travaux de la phase 2



Pompe Steamate : Avant travaux de la phase 2



Pompe Steamate : Après curage réalisé au cours des travaux de la phase 2



Pompe P6073 : Avant travaux de la phase 2



Pompe P6073 : Après curage réalisé au cours des travaux de la phase 2

OPERATION NECESSAIRE

Opération nécessaire pour remise en service des pompes eau déminéralisée	Prix HT / Pompe	Qtité	Prix Total HT
Dépose des pompes Expertise en atelier de la pompe suite au curage du moteur réalisé au cours des travaux de la phase 2 Fourniture de moteur neuf Montage et essais	6 691 €	2	13 381 €
	Sous-total		13 381 €

Opération nécessaire pour remise en service de la pompe P6073	Prix HT / Pompe	Qtité	Prix Total HT
Remplacement de l'ensemble pompe-moteur Montage et essais	4 983 €	1	4 983 €
	Sous-total		4 983 €

Opération nécessaire pour remise en service de la pompe STEAMATE	Prix HT / Pompe	Qtité	Prix Total HT
Remplacement de l'ensemble pompe-moteur Fourniture de moteur neuf Montage et essais	5 043 €	1	5 043 €
	Sous-total		5 043 €
	TOTAL		**23 407 €**

PLANNING (si commande début Août 2018)

Fin travaux en atelier : Fin novembre 2018
Fin travaux sur site : Fin décembre 2018

CLASSEUR DES FICHES MOTEURS ET SERVOMOTEURS (HORS PACKAGES) A REMPLACER SUITE AU CURAGE REALISE AU TITRE DE LA PHASE 2	
LOT 43 C	REMPLACEMENT DES MOTEURS DES POMPES
RCU	POMPE RCU DE DESURCHAUFFE GTA2

PHOTOS



Avant travaux de la phase 2



Après curage réalisé au cours des travaux de la phase 2

OPERATION NECESSAIRE

Opération nécessaire pour remise en service	Prix HT / Pompe	Qtité	Prix Total HT
Dépose de la pompe Remplacement de l'ensemble pompe-moteur Montage et essais	8 387 €	1	8 387 €
	TOTAL		8 387 €

PLANNING (si commande début Août 2018)

Fin travaux en atelier : Fin novembre 2018
Fin travaux sur site : Fin décembre 2018

CLASSEUR DES FICHES MOTEURS ET SERVOMOTEURS (HORS PACKAGES) A REMPLACER SUITE AU CURAGE REALISE AU TITRE DE LA PHASE 2	
LOT 43 C	REMPLACEMENT DES MOTEURS DES POMPES
TRT2	POMPE DE TRAITEMENT D'EAU

PHOTOS



Pompe S100



Pompe PTEA



Pompe P502 et P503

Ensemble moteur-pompe curé au cours des travaux de la phase 2

OPERATION NECESSAIRE

Remplacement des pompes S100 - PTEA - P502 - P503	Prix HT / Pompe	Qtité	Prix Total HT
Fourniture de moteur neuf Montage et essais	7 914 €	4	31 655 €
	Total		**31 655 €**

PLANNING (si commande début Août 2018)

Fin travaux en atelier : Fin novembre 2018
Fin travaux sur site : Fin décembre 2018

CLASSEUR DES FICHES MOTEURS ET SERVOMOTEURS (HORS PACKAGES) A REMPLACER SUITE AU CURAGE REALISE AU TITRE DE LA PHASE 2

LOT 43 D	**REMPLACEMENT DES MOTEURS DES TRANSPORTEURS FINES SOUS CHAUDIERES ET MACHEFERS**

CODE	LISTE DES ELEMENTS CONCERNEES
CHM	EXTRACTEUR MACHEFERS
VIC	VIS SOUS CHAUDIERE
TAG	TAMBOUR DE GRENAILLAGE

CLASSEUR DES FICHES MOTEURS ET SERVOMOTEURS (HORS PACKAGES) A REMPLACER SUITE AU CURAGE REALISE AU TITRE DE LA PHASE 2	
LOT 43 D	REMPLACEMENT DES MOTEURS DES TRANSPORTEURS FINES SOUS CHAUDIERES ET MACHEFERS
PRESENTATION DES PRESTATIONS A REALISER	

PERIMETRE

Le périmètre des prestations concerne exclusivement les transporteurs fines sous chaudières et mâchefers listés dans ce document.

EXCLUSION

Ne sont pas concernés par ce présent document :

(i) Le remplacement des moteurs des transporteurs cendres et machefers (GERICKE) traité dans le cadre des packages

REMARQUES

CONSTAT GENERAL

Les inspections visuelles des transporteurs fines sous chaudières et mâchefers suite au curage des moteurs réalisé au titre des travaux de la phase 2 ont révélé :

(i) Le curage effectif de tous les moteurs des transporteurs fines sous chaudières et mâchefers ;
(ii) La non protection des mécaniques internes des réducteurs suite à dépose des moteurs.

METHODOLOGIE

Ces curages et dégradations nécessitent :

(i) Une expertise des réducteurs notamment de l'ensemble des mécanismes internes et des carcasses des réducteurs ;
(ii) Un remplacement de l'huile y compris nettoyage des internes du réducteurs
(iii) La fourniture et la pose des toleries de protection des parties tournantes (sur vis et tambour)

Le curage du moteur nécessite son remplacement à neuf, son remontage sur son réducteur, ainsi que les contrôles d'alignement mécanique à froid puis à chaud.

DELAIS D'APPROVISIONNEMENT ET EXPERTISE EN ATELIER

12 semaines

PLANNING (si commande début Août)

Fin travaux en atelier : Fin novembre 2018
Fin travaux sur site : Fin décembre 2018

CLASSEUR DES FICHES MOTEURS ET SERVOMOTEURS (HORS PACKAGES) A REMPLACER SUITE AU CURAGE REALISE AU TITRE DE LA PHASE 2	
LOT 43 D	REMPLACEMENT DES MOTEURS DES TRANSPORTEURS FINES SOUS CHAUDIERES ET MACHEFERS
CHM	EXTRACTEUR MACHEFER L1-L2-L3

PHOTOS



Avant travaux de la phase 2



Après curage réalisé au cours des travaux de la phase 2

OPERATION NECESSAIRE

Opération nécessaire à la remise en service	Prix HT / Vanne	Qtité	Prix Total HT
Démontage et transport pour expertise			
Expertise de l'intégrité du réducteur			
Fourniture moteur seul	30 566 €	3	91 699 €
Montage			
Essais de mise en service			
	TOTAL		**91 699 €**

DELAIS D'APPROVISIONNEMENT

12 semaines

CLASSEUR DES FICHES MOTEURS ET SERVOMOTEURS (HORS PACKAGES) A REMPLACER SUITE AU CURAGE REALISE AU TITRE DE LA PHASE 2	
LOT 43 D	REMPLACEMENT DES MOTEURS DES TRANSPORTEURS FINES SOUS CHAUDIERES ET MACHEFERS
VIC	VIS SOUS CHAUDIERE L1-L2-L3

PHOTOS



OPERATION NECESSAIRE

Opération nécessaire à la remise en service	Prix HT / Vanne	Qtité	Prix Total HT
Démontage et transport pour expertise			
Expertise de l'intégrité du réducteur			
Fourniture moteur seul	4 546 €	3	13 639 €
Montage			
Essais de mise en service			
	TOTAL		**13 639 €**

DELAIS D'APPROVISIONNEMENT

12 semaines

CLASSEUR DES FICHES MOTEURS ET SERVOMOTEURS (HORS PACKAGES) A REMPLACER SUITE AU CURAGE REALISE AU TITRE DE LA PHASE 2	
LOT 43 D	REMPLACEMENT DES MOTEURS DES TRANSPORTEURS FINES SOUS CHAUDIERES ET MACHEFERS
TAG	TAMBOUR DE GRENAILLAGE L1-L2-L3

PHOTOS



Avant travaux de la phase 2



Après curage réalisé au cours des travaux de la phase 2

OPERATION NECESSAIRE

Opération nécessaire à la remise en service	Prix HT / Vanne	Qtité	Prix Total HT
Démontage et transport pour expertise Nettoyage des parties internes du tambour Expertise de l'intégrité du réducteur Fourniture moteur seul Montage Essais de mise en service	2 842 €	3	8 525 €
	TOTAL		**8 525 €**

DELAIS D'APPROVISIONNEMENT

12 semaines

CLASSEUR DES FICHES MOTEURS ET SERVOMOTEURS (HORS PACKAGES) A REMPLACER SUITE AU CURAGE REALISE AU TITRE DE LA PHASE 2

LOT 44	**Dépose / Dépoussiérage / Décontamination / Curage**

CODE	LISTE DES ELEMENTS CONCERNEES
DESAM	Matériels concernés par la dépose / dépoussiérage / décontamination / curage

CLASSEUR DES FICHES MOTEURS ET SERVOMOTEURS (HORS PACKAGES) A REMPLACER SUITE AU CURAGE REALISE AU TITRE DE LA PHASE 2	
LOT 44	DEPOSE / DEPOUSSIERAGE / DECONTAMINATION / CURAGE
DESAM	MATERIELS CONCERNES PAR DEPOSE / DEPOUSSIERAGE / DECONTAMINATION / CURAGE

PHOTOS

OPERATION NECESSAIRE

Opération nécessaire pour expertise des matériels		Prix HT	Qtité	Prix Total HT
Lot 44 A	Dépose des ventilateurs	47 416 €	Ens.	47 416 €
	Dépose des tambours grenaillage	17 144 €	Ens.	17 144 €
Lot 44 B	Dépoussiérage, décontamination (curage) : (i) Ventilateurs ; (ii) Gaines amont / aval des ventilateurs ; (iii) Tambours de grenaillage ; (iv) Vis de grenaillage (v) Gaines d'air (vi) Brûleurs : lance et corps	66 666 €	Ens.	66 666 €
Lot 44 C	Transport (de l'UIOM vers la société habilitée amiante / de la société habilité amiante vers entreprises spécialisées pour expertise ou vers UIOM)	7 519 €	Ens.	7 519 €
		TOTAL		**138 745 €**

CLASSEUR DES FICHES MOTEURS ET SERVOMOTEURS (HORS PACKAGES) A REMPLACER SUITE AU CURAGE REALISE AU TITRE DE LA PHASE 2

CADRE DE DECOMPOSITION DES PRIX

CODE	LISTE DES ELEMENTS CONCERNEES
	CADRE DE DECOMPOSITION DES PRIX

TRAVAUX DE REMEDIATION DES ACTIONNEURS ET ENSEMBLES MOTEURS SUITE AUX TRAVAUX PHASE 2
CADRE DE DECOMPOSITION DES PRIX

		Nomenclature	Localisation	Prix Unitaire	Qtité	Prix Total HT
Lot 42A	*Vanne de désurchauffe (remplacement à neuf)*	*TCV103/TCV112 /TCV102*	*L1-L2-L3*	*30 074 €*	*3*	*90 222 €*
Lot 42A	*Vanne de régulation T réchauffeur air (remise en état)*	*TCV4*	*L1-L2*	*9 427 €*	*2*	*18 855 €*
Lot 42A	*Vanne de régulation T réchauffeur air (remplacement à neuf)*	*TCV4*	*L3*	*21 468 €*	*1*	*21 468 €*
Lot 42A	*Vanne motorisée HP chaudière*	*VVC*	*Commun*	*41 628 €*	*3*	*124 884 €*
Lot 42A	*Vanne de régulation niveau bâche alimentaire (remise en état)*	*LCV109*	*Commun*	*10 179 €*	*1*	*10 179 €*
Lot 42A	*Vanne de régulation niveau bâche alimentaire (remplacement à neuf)*	*LCV119*	*Commun*	*29 039 €*	*1*	*29 039 €*
Lot 42A	*Vanne de régulation P bâche alimentaire et déverseur démarrage*	*PCV109/PCV110 /PHV101*	*Commun*	*16 728 €*	*3*	*50 183 €*
Lot 42A	*Vanne amont déverseur*	*PCV101/PCV102*	*Commun*	*19 055 €*	*2*	*38 110 €*
Lot 42A	*Vanne aspiration bâche alimentaire*	*VM102 à 106*	*Commun*	*6 561 €*	*5*	*32 806 €*
Lot 42A	*Vanne alimentation canal machefer et eau traitée*	*V6010N/V6010 S/XV850/V6005*	*Commun*	*3 559 €*	*4*	*14 234 €*
Lot 42A	*Vanne eau alimentaire*	*LCV*	*L1-L2-L3*	*9 843 €*	*3*	*29 530 €*
Lot 42A	*Vanneau eau extraction mâchefer et refroidissement goulotte*	*XVEB371/XVEB4 83*	*L1-L2-L3*	*481 €*	*6*	*2 888 €*
Lot 42A	*Chaine de manœuvre des vannes manuelles*	*x*	*Commun*	*683 €*	*20*	*13 663 €*
Lot 42A	*Fourniture et pose de manchettes pour les essais épreuves hydrauliques*	*x*	*Ensemble*	*44 305 €*	*Ens.*	*44 305 €*
LOT 42A	**Sous-Total (Positionneurs sur vannes de régulation et vannes auto)**				**54**	**520 365 €**
Lot 43A	*Accessoires Excitatrices trémie OM(remplacement matériels curés)*	*x*	*L1-L2-L3*	*20 679 €*	*3*	*62 037 €*
Lot 43A	*Excitatrices trémie OM(remplacement des excitatrices curées)*	*x*	*L2-L3*	*31 927 €*	*2*	*63 854 €*
Lot 43A	*Moteur vibrant trémie Mâchefer*	*x*	*L1-L2-L3*	*3 337 €*	*3*	*10 012 €*
LOT 43A	**Sous-Total (Moteurs tables vibrantes)**				**8**	**135 904 €**
Lot 43B	*Ventilateur Air Comburant*	*x*	*L1-L2-L3*	*24 205 €*	*3*	*72 614 €*
Lot 43B	*Ventilateur Air Secondaire*	*x*	*L2-L3*	*33 993 €*	*2*	*67 985 €*
Lot 43B	*Ventilateur Air secondaire [1] / Ventilateur mur arrière [2]*	*x*	*L1[1]/L2-L3[2]*	*25 490 €*	*3*	*76 469 €*
Lot 43B	*Ventilateur Air refroidissement*	*x*	*L1-L2-L3*	*18 840 €*	*3*	*56 519 €*
Lot 43B	*Ventilateur Grenaillage*	*x*	*L1-L2-L3*	*27 192 €*	*3*	*81 577 €*
LOT 43B	**Sous-Total (Moteurs ventilateurs air comburant et grenaillage)**				**14**	**355 165 €**
Lot 43C	*Pompe Surpresseur*	*SEA1*	*Commun*	*15 361 €*	*1*	*15 361 €*
Lot 43C	*Pompe - P109*	*P109*	*Commun*	*10 620 €*	*1*	*10 620 €*
Lot 43C	*Skid pompes maintien en P° eau traitée*	*x*	*Ensemble*	*46 084 €*	*Ens.*	*46 084 €*
Lot 43C	*Pompe eau alimentaire*	*PA1/PA2/PA3/P A4*	*Commun*	*37 247 €*	*4*	*148 990 €*
Lot 43C	*Pompe eau appoint*	*PEA1/PEA2*	*Commun*	*7 599 €*	*2*	*15 198 €*
Lot 43C	*Pompe eau appoint*	*PEA3*	*Commun*	*10 382 €*	*1*	*10 382 €*
Lot 43C	*Pompe chaine eau déminée*	*x*	*Commun*	*6 691 €*	*2*	*13 381 €*
Lot 43C	*Pompe*	*P6073*	*Commun*	*4 983 €*	*1*	*4 983 €*
Lot 43C	*Pompe Steamate*	*x*	*Commun*	*5 043 €*	*1*	*5 043 €*
Lot 43C	*Pompe RCU de désurchauffe*	*x*	*Commun*	*8 387 €*	*1*	*8 387 €*
Lot 43C	*Pompe de traitement d'eau*	*x*	*Commun*	*7 914 €*	*4*	*31 655 €*
LOT 43C	**Sous-Total (Moteurs pompes)**				**18**	**310 084 €**
Lot 43D	*Extracteur Mâchefer*	*x*	*L1-L2-L3*	*30 566 €*	*3*	*91 699 €*
Lot 43D	*Vis sous chaudière*	*x*	*L1-L2-L3*	*4 546 €*	*3*	*13 639 €*
Lot 43D	*Tambour de grenaillage*	*x*	*L1-L2-L3*	*2 842 €*	*3*	*8 525 €*
LOT 43D	**Sous-Total (Moteurs transports fines sous chaudière et machefer)**				**9**	**113 863 €**
Lot 43E	*- inclus dans Lot 43B -*		*x*	x	x	x	
LOT 43E	**Sous-Total (Inclineurs air secondaire)**				**0**	**- €**
Total Moteurs/servomoteurs						**1 435 380 €**
Lot 44A	*Démontage ventilateurs*	*Selon nomencalture des fiches*		*47 416 €*	*Ens.*	*47 416 €*
Lot 44A	*Démontage tambours grenaillage*	*Selon nomencalture des fiches*		*17 144 €*	*Ens.*	*17 144 €*
LOT 44A	**Sous-Total démontage en vue décontamination**					**64 560 €**
Lot 44B	Dépoussiérage décontamination curage	*Selon nomencalture des fiches*		*66 666 €*	*Ens.*	*66 666 €*
LOT 44B	**Sous-Total dépoussirage décontamination curage**					**66 666 €**
Lot 44C	Transport			*7 519 €*	*Ens.*	*7 519 €*
LOT 44C	**Sous-Total transport**					**7 519 €**
Total Dépose dépoussiérage décontamination curage						**138 745 €**
Etudes, maîtrise d'œuvre, OPC, AMO amiante, etc						**163 315 €**
Installation chantier, utilités, etc.						**80 000 €**
				TOTAL OPERATION HT		**1 817 441 €**

Usine d'Incinération des Ordures Ménagères de Strasbourg.

DSP SENERVAL

« Travaux de remédiation des packages suite aux travaux phase 2 »

Sénerval
Séché global solutions

UIOM DU ROHRSCHOLLEN: REMEDIATION DES PACKAGES SUITE AUX TRAVAUX PHASE II

PRIX GLOBAL

SYNTHESE ECONOMIQUE TRAVAUX PACKAGE CIBLéS PROCESS		
N° Lot	**Dénomination**	**Montant**
LOT 45A	Package Electrofiltres	927 122,52 €
LOT 45B	Package Brûleur / détection gaz	601 166,71 €
LOT 45C	Armoires locales contrôle-commande des poussoirs	143 819,79 €
LOT 45D	Package Transport des cendres	537 222,22 €
LOT 45E	Package Analyseurs gaz sortie chaudière	194 750,80 €
	Conduite évacuation des condensats (-5,5< <19m.)	8 850,45 €
	Modifications structure métallique supportage armoires et garde corps	5 531,53 €
LOT 45F	Package Eau déminéralisée et traitement eau chaudière	248 918,86 €
	Complément pour option "remplacement à neuf"	55 315,30 €
LOT 45G	Eau adoucie RCU	16 594,59 €
LOT 45H	Pont roulant hall F/C / Pont atelier mécanique	119 205,58 €
LOT 45I	Electricité et contrôle commande des packages	510 468,42 €
LOT 45J	Groupe Hydraulique	399 549,07 €
	Installations de chantier et utilités	81 630,35 €
	Sous total n°1	**3 850 146,18 €**
	Etudes, recettes plateforme et réception	409 836,82 €
	Frais de maîtrise d'ouvrage, assurances…	355 017,00 €
	Etude diverses et mise en service	185 000,00 €
	Sous-total n°2	**949 853,82 €**
	TOTAL TRAVAUX HT	**4 800 000,00 €**

Délégant  Euro Métropole de Strasbourg 1, parc de l'Etoile 67076 STRASBOURG Cedex	Assistant Technique du Délégant
Maître d'Ouvrage Délégataire  SENERVAL 3, route du Rohrschollen 67100 STRASBOURG	Organisation, Planification du Projet  **ARTELIA Bâtiment & Industrie** 15, avenue de l'Europe Espace Européen de l'Entreprise 67300 SCHILTIGHEIM
Maître d'œuvre technique  INGEVALOR 26, chemin de la Forestière 69130 ECULLY Tél : 04.72.18.95.50	
Contrôle technique  APAVE 2, rue de l'Electricité ZI Vendenheim BP 92260 67454 MUNDOLSHEIM	Coordination SPS  VERITAS 4, rue du Parc Oberhausbergen 67088 STRASBOURG Cédex 2
Emetteur du document: Maître d'œuvre technique  INGEVALOR 26, chemin de la Forestière 69130 ECULLY Tél : 04.72.18.95.50	

REMISE EN ETAT DES PACKAGES

ENSEMBLE DES ELECTROFILTRES 1, 2 ET 3

PRESTATION D'ELECTRICITE ET CONTRÔLE-COMMANDE

Lot 45A

Nom du fichier de l'Emetteur	
14-068-AMT E 0245-A	

Ind.	Etabli par	Vérifié par	Approuvé par	Date	Objet de la révision
D					
C					
B					
A					

							Statut
I N G	A A	1 0	0 0	2 4 5	A		AMT
Emetteur	Sous traitant	Zone	Nature doc	Numéro chrono	Rév.		

CLASSEUR DES FICHES PACKAGES A REMPLACER SUITE AU CURAGE REALISE AU TITRE DE LA PHASE 2

LOT 45A	INSTALLATION D'ELECTRICITE ET DE CONTRÔLE-COMMANDE DES ELECTROFILTRES DES LIGNES 1, 2 ET 3

SITUATION APRES CURAGE

Les installations d'électricité et de contrôle-commande de chacun des électrofiltres des lignes 1, 2 et 3 ont été curées
Ce curage a concerné **par électrofiltre**:
- L'armoire des auxiliaires de l'électrofiltre
- L'armoire de commande et de régulation des champs 1 et 2
- L'armoire de commande et de régulation du champs 3
- les commandes locales et la visualisation de l'état de fonctionnement des champs et des auxiliaires
- les câbles de liaison dans le hall chaudières ainsi que ceux cheminant entre le bardage extérieur du hall jusqu'à l'électrofiltre
- Les chemins de câbles à l'intérieur du hall chaudières et ceux entre le hall et l'électrofiltre

Le curage n'a pas été terminé et il reste notamment les prestations à réaliser en phase 2 suivantes:
La dépose des câbles coupés sur l'électrofiltre n'a pas été réalisée et ces câbles sont toujours présents

Des installations provisoires pour la préservation de l'électrofiltre sont en place et fonctionnelles avec des câbles provisoires ne cheminant pas dans les chemins de câbles
Il s'agit des installations provisoires suivantes:
- coffrets de commandes locales des traceurs sur trémies des électrofiltres 1, 2 et 3
- coffrets de commandes locales des transformateurs BT/HT sur trémies des électrofiltres 1, 2 et 3

TRAVAUX PRINCIPAUX DE REMISE EN ETAT INDUITS

Par électrofiltre:

Fourniture et mise en place des nouvelles armoires en remplacement de celles curées (auxiliaires, champs 1 et 2 et armoire champs 3)	conséquence directe des travaux de curage
Fourniture et pose des câbles de liaison entre les 3 armoires et les matériels process sur l'électrofiltre	conséquence directe des travaux de curage
Fourniture des chemins de câbles curés dans le hall chaudière et entre le hall chaudière et l'électrofiltre	conséquence directe des travaux de curage
Fourniture et pose des commandes locales et de visualisation des états de fonctionnement des équipements de l'électrofiltre	conséquence directe des travaux de curage

CODE	LISTE DES PRESTATIONS CONCERNEES
	Armoire, commandes locales, câbles et chemins de câbles de l'électrofiltre ligne1
	Armoire, commandes locales, câbles et chemins de câbles de l'électrofiltre ligne2
	Armoire, commandes locales, câbles et chemins de câbles de l'électrofiltre ligne3

CLASSEUR DES FICHES PACKAGES A REMPLACER SUITE AU CURAGE REALISE AU TITRE DE LA PHASE 2	
LOT 45A	INSTALLATION D'ELECTRICITE ET DE CONTRÔLE-COMMANDE DES ELECTROFILTRES DES LIGNES 1, 2 ET 3
PRESENTATION DES PRESTATIONS A REALISER	

PERIMETRE

Le périmètre des prestations concerne:

Ligne 1:

Armoires d'alimentation électrique et de contrôle-commande et de régulation de l'électrofiltre ligne1 en remplacement de celles curées par EMS

Remplacement des systèmes d'intervérouillage de consignation HT et BT curés partiellement par EMS (curage sur armoires) pour l'électrofiltre ligne 1

Commandes locales des actionneurs de l'électrofiltre ligne1 en remplacement de celles curées sur armoire

Ensemble des câbles entre armoire électrofiltre ligne 1 et les consommateurs, instrumentation et entrées/sorties automates de l'électrofiltre ligne 1 en remplacement de ceux curés par EMS

Chemins de câbles nécessaires en remplacement de ceux curés par EMS en phase 1 pour les nouveaux câbles à poser pour l'électrofiltre ligne 1 décrits ci-avant.

Dans le cadre de la mise aux normes, installation de 3 interrupteurs de sécurité locaux pour les écluses des champs électrofiltre

Ligne 2

Armoires d'alimentation électrique et de contrôle-commande et de régulation de l'électrofiltre ligne2 en remplacement de celles curées par EMS

Remplacement des systèmes d'intervérouillage de consignation HT et BT curés partiellement par EMS (curage sur armoires) pour l'électrofiltre ligne 2

Commandes locales des actionneurs de l'électrofiltre ligne 2 en remplacement de celles curées sur armoire

Ensemble des câbles entre armoire électrofiltre ligne 2 et les consommateurs, instrumentation et entrées/sorties automates de l'électrofiltre ligne 2 en remplacement de ceux curés par EMS

Chemins de câbles nécessaires en remplacement de ceux curés par EMS en phase 1 pour les nouveaux câbles posés pour l'électrofiltre ligne 2 décrits ci-avant.

Dans le cadre de la mise aux normes, installation de 3 interrupteurs de sécurité locaux pour les écluses des champs

Ligne 3

Armoires d'alimentation électrique et de contrôle-commande et de régulation de l'électrofiltre ligne3 en remplacement de celles curées par EMS

Remplacement des systèmes d'intervérouillage de consignation HT et BT curés partiellement par EMS (curage sur armoires) pour l'électrofiltre ligne 3

Commandes locales des actionneurs de l'électrofiltre ligne3 en remplacement de celles curées sur armoire

Ensemble des câbles entre armoire électrofiltre ligne 3 et les consommateurs, instrumentation et entrées/sorties automates de l'électrofiltre ligne 3 en remplacement de ceux curés par EMS

Chemins de câbles nécessaires en remplacement de ceux curés par EMS en phase 1 pour les nouveaux câbles posés pour l'électrofiltre ligne 3 décrits ci-avant.

Dans le cadre de la mise aux normes, installation de 3 interrupteurs de sécurité locaux pour les écluses des champs électrofiltre

Système de Contrôle-commande (SCC)

Modification des programmes du SCC en vue d'intégrer les fonctionnalités des électrofiltres dans chaque automate de ligne (API four 1, API four 2 et API four 3) en remplacement de la programmation de l' automate curé spécifique dédié à chaque électrofiltre .

Divers

Rebouchage des trémies de passage des câbles au travers des cloisons des locaux électriques avec matériaux coupe feu.

En base: étude, approvisionnement, livraison, montage et mise en service

EXCLUSION

Ne sont pas concernés par ce présent document :

(i) Les câbles d'alimentation (tension normale et secours) des armoires Auxiliaires des électrofiltres depuis les TGBT et leurs chemins de câbles (à charge d'EMS)

(ii) Les câbles des informations et commandes filaires entre chaque armoire "FOUR" dans le local TGBT et l'armoire Auxiliaires de chaque électrofiltre et leurs chemins de câbles (à charge d'EMS)

(iii) les câbles et raccordement des liaisons entre boite de jonctions des traceurs de chauffage des trémies et ces traceurs (raccordés sur installation provisoire actuellement)

(iv) Dépose des câbles coupés en phase 1 par EMS encore en place sur les électrofiltres

(v) Dépose des installations provisoires (coffrets et câbles)

CLASSEUR DES FICHES PACKAGES A REMPLACER SUITE AU CURAGE REALISE AU TITRE DE LA PHASE 2	
LOT 45A	INSTALLATION D'ELECTRICITE ET DE CONTRÔLE-COMMANDE DES ELECTROFILTRES DES LIGNES 1, 2 ET 3
PRESENTATION DES PRESTATIONS A REALISER	

CONSTAT VISUEL DES CURAGES ET DES DEGRADATIONS

Les inspections visuelles en début de phase 2 ont révélé :

(i) la présence de nombreux câbles coupés en phase 1 qu'il faudra déposer en phase 2 avant repose des nouveaux câbles
(ii) la présence de coffrets provisoires de commandes locales des traceurs sur trémies des électrofiltres 1, 2 et 3 ainsi que leurs câblages provisoires associés
(iii) la présence de coffrets provisoires de commandes locales des transformateurs des électrofiltres 1, 2 et 3 ainsi que leurs câblages provisoires associés

DELAIS D'APPROVISIONNEMENT

Fin des études : T0 + 1,5 mois
Délais de fabrication des armoires : 2 mois

PLANNING (si commande fin Août 2018)

Fin livraison sur site : T0 + 3,5 mois soit mi décembre
Fin travaux sur site : T0+ 4,5 mois soit mi janvier
Durée prévisionnelle des essais et mise en service : 2 semaines
Durée de l'option de dépose des câbles : 4 semaines

CLASSEUR DES FICHES PACKAGES A REMPLACER SUITE AU CURAGE REALISE AU TITRE DE LA PHASE 2	
LOT 45A	INSTALLATION D'ELECTRICITE ET DE CONTRÔLE-COMMANDE DES ELECTROFILTRES DES LIGNES 1, 2 ET 3
	COÛT DES PRESTATIONS DE REMISE EN ETAT DES ELECTROFILTRES

PHOTOS











CLASSEUR DES FICHES PACKAGES A REMPLACER SUITE AU CURAGE REALISE AU TITRE DE LA PHASE 2	
LOT 45A	INSTALLATION D'ELECTRICITE ET DE CONTRÔLE-COMMANDE DES ELECTROFILTRES DES LIGNES 1, 2 ET 3
INSTALLATION AVANT DEPOSE	

PHOTOS DES ARMOIRES AVANT CURAGE





Ensemble des 3 armoires par électrofiltre (6 cellules)



Armoire de régulation avec commandes locales

CLASSEUR DES FICHES PACKAGES A REMPLACER SUITE AU CURAGE REALISE AU TITRE DE LA PHASE 2	
LOT 45A	INSTALLATION D'ELECTRICITE ET DE CONTRÔLE-COMMANDE DES ELECTROFILTRES DES LIGNES 1, 2 ET 3
	Principe de la limite de founiture des prestations d'électricité et contrôle-commande

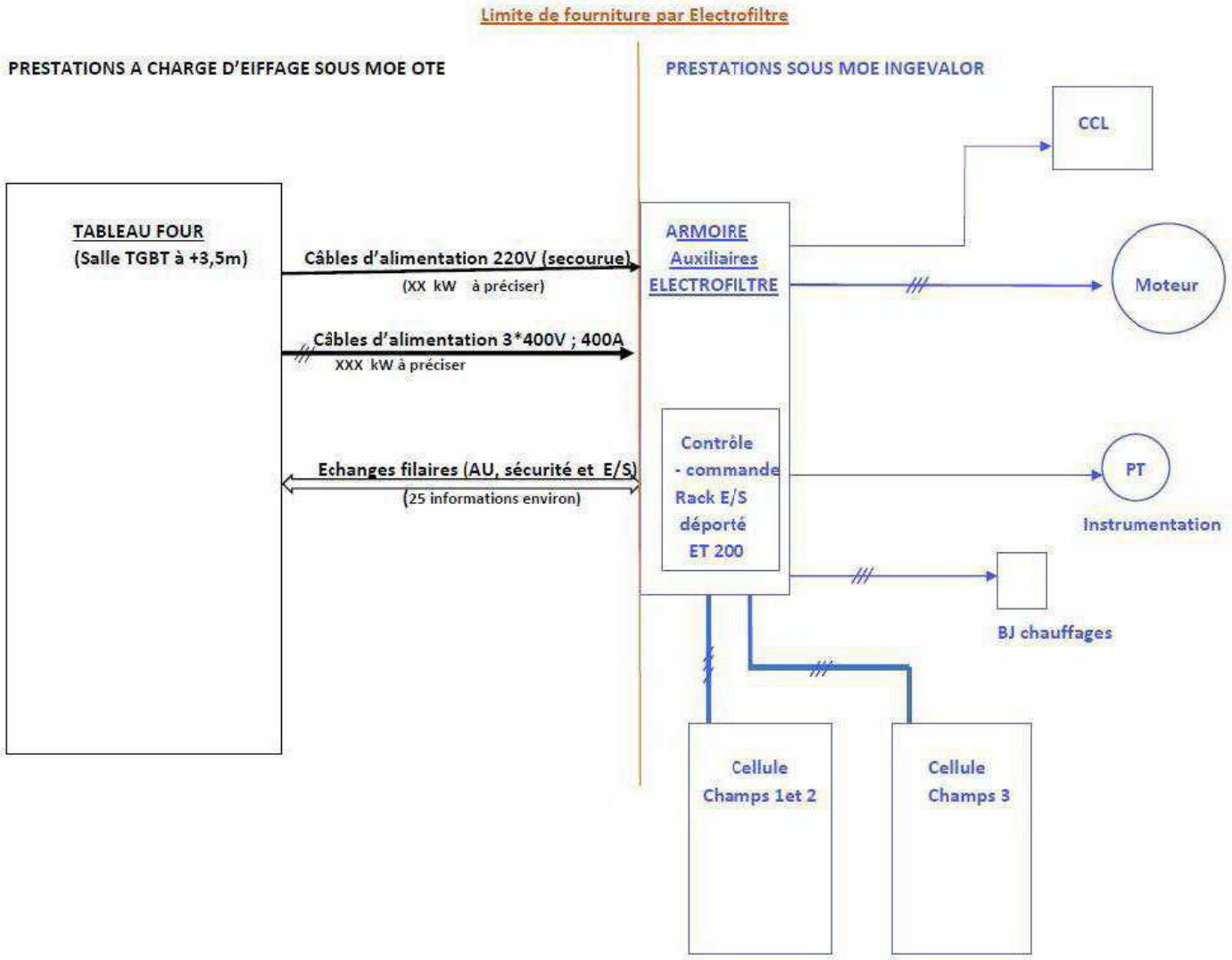

745

CLASSEUR DES FICHES PACKAGES A REMPLACER SUITE AU CURAGE REALISE AU TITRE DE LA PHASE 2	
LOT 45A	INSTALLATION D'ELECTRICITE ET DE CONTRÔLE-COMMANDE DES ELECTROFILTRES DES LIGNES 1, 2 ET 3
PID DES ELECTROFILTRES	

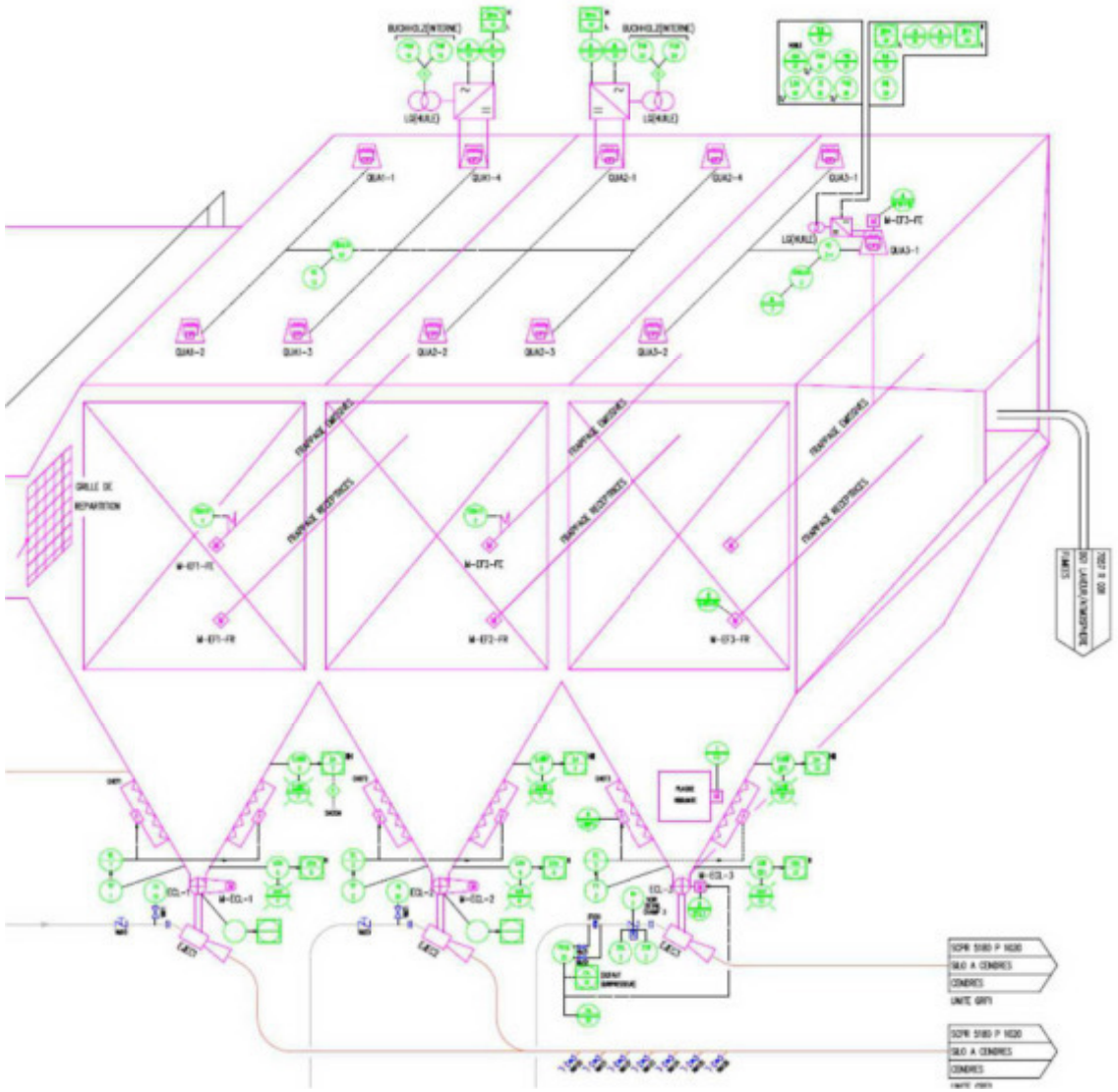

Délégant	Assistant Technique du Délégant
Euro Métropole de Strasbourg 1, parc de l'Etoile 67076 STRASBOURG Cedex	
Maître d'Ouvrage Délégataire SENERVAL 3, route du Rohrschollen 67100 STRASBOURG	Organisation, Planification du Projet **ARTELIA Bâtiment & Industrie** 15, avenue de l'Europe Espace Européen de l'Entreprise 67300 SCHILTIGHEIM
Maître d'œuvre technique INGEVALOR 26, chemin de la Forestière 69130 ECULLY Tél : 04.72.18.95.50 Fax : 04.72.18.94.43	
Contrôle technique APAVE 2, rue de l'Electricité ZI Vendenheim BP 92260 67454 MUNDOLSHEIM	Coordination SPS VERITAS 4, rue du Parc Oberhausbergen 67088 STRASBOURG Cédex 2
Emetteur du document: Maître d'œuvre technique INGEVALOR 26, chemin de la Forestière 69130 ECULLY Tél : 04.72.18.95.50	

REMISE EN ETAT DES PACKAGES

ENSEMBLE DES BRÛLEURS DES FOURS 1, 2 ET 3

LOT45B

Nom du fichier de l'Emetteur

14-068-AMT E 0246-A

Ind.	Etabli par	Vérifié par	Approuvé par	Date	Objet de la révision
D					
C					
B					
A					

Emetteur	Sous traitant	Zone		Nature doc	Numéro chrono	Rév.	Statut
I N G	A A	1 0	747	0 0	2 4 6	A	AMT

CLASSEUR DES FICHES PACKAGES A REMPLACER SUITE AU CURAGE REALISE AU TITRE DE LA PHASE 2

LOT 45B	Remise en état des 6 brûleurs des lignes 1, 2 et 3 suite à curage

SITUATION APRES CURAGE

Les inspections visuelles suite au curage des moteurs réalisées au titre des travaux de la phase 2 ont révélé que :

Les installations d'électricité et de contrôle-commande de chacun des deux brûleurs des fours 1, 2 et 3 ont été curées

Les ventilateurs des brûleurs ont soit été curés soit été détériorés lors de la dépose des moteurs

Les registres d'air comburant et d'air de refroidissement ont été détériorés lors de l'opération de dépose des moteurs

Les électrovannes sur circuit d'alimentation en air comprimé ont été curées

L'instrumentation sur air comburant , air de refroidissement, air comprimé des brûleurs a également été dégradée

Le moteur du registre d'alimentation en gaz de chaque brûleur a été non curé car déposé par SENERVAL avant intervention de TDA/EMS

Les électrovannes sur circuit d'alimentation en gaz du brûleur ainsi que sur le circuit d'allumage qui avaient été déposés par SENERVAL ne sont donc pas curées

La gaine à l'aspiration d'une ventilateur d'air combrant a été curé partiellement

TRAVAUX DE REMISE EN ETAT INDUITS

Remplacements à neufs des installation d'électricité et de contrôle-commande de chacun des deux brûleurs de chaque four	conséquence directe des travaux de curage
Remplacement des 6 ventilateurs d'air comburant y compris moteurs,	conséquence directe des travaux de curage
Remplacement des 6 ventilateurs d'air de refroidissement y compris moteurs,	conséquence directe des travaux de curage
Remplacement des registres motorisés d'air comburant	conséquence directe des travaux de curage
Remplacement de l'instrumentation sur circuits air comburant, air de refroidissement et air comprimé	conséquence directe des travaux de curage
Remplacement des électrovannes sur circuit air comprimé curées	conséquence directe des travaux de curage
Remplacement des électrovannes sur circuit gaz d'allumage du brûleur	Conséquence du programme de désamiante
Remplacement des électrovannes sur circuit d'alimentation en gaz du brûleur	Conséquence du programme de désamiante
Remplacement d'une partie de gaine curée à l'aspiration d'un ventilateur	conséquence directe des travaux de curage
Remplacement du moteur du registre motorisé sur circuit gaz	Conséquence du programme de désamiante
Remplacement nécessaire de la cellule flamme obsolète dont l'électronique associé était dans l'armoire curée	Conséquence indirecte des travaux de curage
Remplacement des flexibles en fibres inox tressées entre panoplie gaz et brûleur	Conséquence du programme de désamiante

CODE	LISTE DES ELEMENTS CONCERNES PAR LA REMISE EN ETAT SUITE A CURAGE
	installation d'électricité et de contrôle-commande de chacun des 6 brûleurs des fours 1, 2 et 3 en remplacement des installations curées
	6 ventilateurs d'air comburant des 6 brûleurs
	6 ventilateurs d'air de refroidissement des 6 brûleurs
	Les registres d'air comburant des 6 brûleurs
	les registres d'air de refroidissement des 6 brûleurs
	les électrovannes du circuit d'alimentation en air comprimé
	Instrumentation sur circuits air comburant et air de refroidissement, air comprimé des 6 brûleurs
	les servomoteurs sur les vannes principales d'arrivée gaz
	Les électrovannes du circuit d'allumage (circuit gaz)
	Les électrovannes du circuit d'alimentation du brûleur en gaz
	Les manchettes flexibles en fibres Inox tressées entre panoplie gaz naturel et le brûleur

CLASSEUR DES FICHES PACKAGES A REMPLACER SUITE AU CURAGE REALISE AU TITRE DE LA PHASE 2	
LOT 45B	Remise en état des 6 brûleurs des lignes 1, 2 et 3 suite à curage
PRESENTATION DES PRESTATIONS A REALISER	

PERIMETRE

Le périmètre des prestations concerne pour chacun d**es 6 brûleurs:**

- Le remplacement des deux ventilateurs d'air comburant dégradés et dont le coût d'expertise et de réparation est plus cher qu'un remplacement à neuf
- Le remplacement des deux ventilateurs d'air de refroidissement y compris filtre et silencieux à l'aspiration suite à leur curage complet
- Le remplacement des 3 registres motorisés sur l'air comburant et de refroidissement dégradés et dont le coût d'expertise et de réparation est plus cher qu'un remplacement à neuf
- le remplacement du servomoteur du registre sur le circuit gaz
- le remplacement de l'instrumentation sur les circuits air comburant, air de refroidissement et air comprimé
- Le remplacement de la cellule flamme obsolète dont une partie de l'électronique était dans l'armoire curée
- Le remplacements du flexible en fibres inox tressées entre panoplie gaz et brûleur
- Le remplacements des électrovannes sur les circuits air comprimé(1), gaz d'allumage(2) et d'alimentation en gaz du brûleur(2)

Le remplacements des installations électriques et de contrôle commande de chaque **brûleur** dont**:**

- l'armoire d'alimentation électrique et de contrôle-commande de chaque brûleur en remplacement de celle curée par EMS
- Les commandes locales de chaque ventilateur d'air comburant curées
- Les commandes locales de chaque ventilateur d'air de refroidissement curées
- Les commande locales d'arrêt d'urgence de chaque brûleur
- L'interrupteur de sectionnement local de l'alimentation de chaque ventilateur air comburant et air de refroidissement
- L'ensemble des câbles entre l'armoire de chaque brûleur et les consommateurs, l'instrumentation, les interrupteurs de sectionnement local, les coffrets de commandes locales et boites de jonction de chaque brûleur, en remplacement de ceux curés par EMS
- chemins de câbles pour les câbles précisé ci-avant
- les prestations d'expertises en atelier pour les dégradations des matériels
- le montage et la mise en service des matériels remplacés ou remise en état précisés ci-avant

Nota: y compris l'assistance aux essais de synchros avec le SNCC coté process

EXCLUSION

Ne sont pas concernés par ce présent document :

(i) Les câbles d'alimentation (tension normale et secours) de chaque armoire Brûleur depuis les TGBT et leurs chemins de câbles à charge d'EMS
(ii) Les câbles des informations et commandes filaires entre chaque armoire "FOUR" dans le local TGBT et l'armoire Brûleur et leurs chemins de câbles (à charge d'EMS)
(iii) Les câbles de communication entre le contrôle commande du brûleur et le Système de contrôle-commande (SCC) de l'usine et leurs chemin de câbles (à charge d'EMS)
(iv) Les prestations de remise en état dans le cadre de l'entretien normal de chaque brûleur
(v) La dépose d'éléments de chemins de câbles détériorés encore présents en début de phase 2

CONSTAT VISUEL DES CURAGES ET DES DEGRADATIONS

Les inspections visuelles suite au curage des moteurs réalisé au titre des travaux de la phase 2 ont révélé :

(i) des détériorations importantes sur tous les ventilateurs d'air comburant
(ii) le curage total de tous les ventilateurs d'air de refroidissement y compris les matériel à l'aspiration (silencieux, filtres)
(iii) le curage d'une gaine spiralée à l'aspiration d'un ventilateur d'air comburant
(iv) Le sectionnement de certaines tiges supports des gaines d'air comburant au niveau +12 m dans le hall des trémies/tables vibrantes OM
(v) Le sectionnement net de l'axe de manœuvre des registres d'air comburant et d'air de refroidissement spécifique d'une dépose du servomoteur au marteau.
(vi) le curage des électrovannes d'alimentation en air comprimé
(vii) le curage des moteurs des ventilateurs et des registres des matériels cités ci-avant
(viii) le curage des installations électriques et de contrôle-commande telles que :
- l'armoire d'alimentation électrique et de contrôle-commande de chaque brûleur
- Les commandes locales de chaque ventilateur d'air comburant
- Les commandes locales de chaque ventilateur d'air de refroidissement
- Les commande locales d'arrêt d'urgence de chaque brûleur
- L'interrupteur de sectionnement local de l'alimentation de chaque ventilateur air comburant et air de refroidissement
- L'ensemble des câbles entre l'armoire de chaque brûleur et les consommateurs, l'instrumentation, les interrupteurs de sectionnement local, les coffrets de commandes locales et boites de jonction de chaque brûleur
- les chemins de câbles dans leur majorité (certaines portions de chemins de câbles dégradées étant toujours sur place) pour les câbles précisé ci-avant

CLASSEUR DES FICHES PACKAGES A REMPLACER SUITE AU CURAGE REALISE AU TITRE DE LA PHASE 2	
LOT 45B	Remise en état des 6 brûleurs des lignes 1, 2 et 3 suite à curage
	COÛT DES PRESTATION DE REMISE EN ETAT SUITE A CURAGE

DELAIS D'APPROVISIONNEMENT ET PLANNING

Délai de fabrication et d'approvisionnement y compris livraison sur le site:	**T0 + 16 semaines soit une livraison fin d'année pour une commande avant le 07 septembre**
Durée des travaux pour un four (soit 2 brûleurs):	2 semaines
Durée TOTAL des travaux	**6 semaines**
Durée de la mise en service pour un four (soit 2 brûleurs):	2 semaines
Durée TOTAL de la mise en service	**6 semaines**

Durée TOTAL des prestations : **28 semaines**

CLASSEUR DES FICHES PACKAGES A REMPLACER SUITE AU CURAGE REALISE AU TITRE DE LA PHASE 2	
LOT 45B	Remise en état des 6 brûleurs des lignes 1, 2 et 3 suite à curage
	PHOTOS INSTALLATION BRÛLEURS AVANT TRAVAUX

PHOTOS pour un ensemble brûleur















CLASSEUR DES FICHES PACKAGES A REMPLACER SUITE AU CURAGE REALISE AU TITRE DE LA PHASE 2	
LOT 45B	Remise en état des 6 brûleurs des lignes 1, 2 et 3 suite à curage
	PHOTOS INSTALLATION BRÛLEURS AVANT TRAVAUX

PHOTOS pour un ensemble brûleur









CLASSEUR DES FICHES PACKAGES A REMPLACER SUITE AU CURAGE REALISE AU TITRE DE LA PHASE 2	
LOT 45B	Remise en état des brûleurs suite à curage
	PHOTOS INSTALLATION BRÛLEURS AVANT TRAVAUX

PHOTOS pour un ensemble brûleur









CLASSEUR DES FICHES PACKAGES A REMPLACER SUITE AU CURAGE REALISE AU TITRE DE LA PHASE 2	
LOT 45B	Remise en état des 6 brûleurs des lignes 1, 2 et 3 suite à curage
	PHOTOS APRES CURAGE

PHOTOS pour un ensemble brûleur

Emplacement ventilateur curé



Emplacement ventilateur curé





Emplacement ventilateur curé



dégradation ventiateur



supportage gaine dégradé

CLASSEUR DES FICHES PACKAGES A REMPLACER SUITE AU CURAGE REALISE AU TITRE DE LA PHASE 2	
LOT 45B	Remise en état des 6 brûleurs des lignes 1, 2 et 3 suite à curage
	PHOTOS APRES CURAGE

PHOTOS pour un ensemble brûleur









CLASSEUR DES FICHES PACKAGES A REMPLACER SUITE AU CURAGE REALISE AU TITRE DE LA PHASE 2	
LOT 45B	Remise en état des brûleurs suite à curage
	PID INSTALLATION BRÛLEURS AVANT TRAVAUX

PID de l'ensemble brûleur

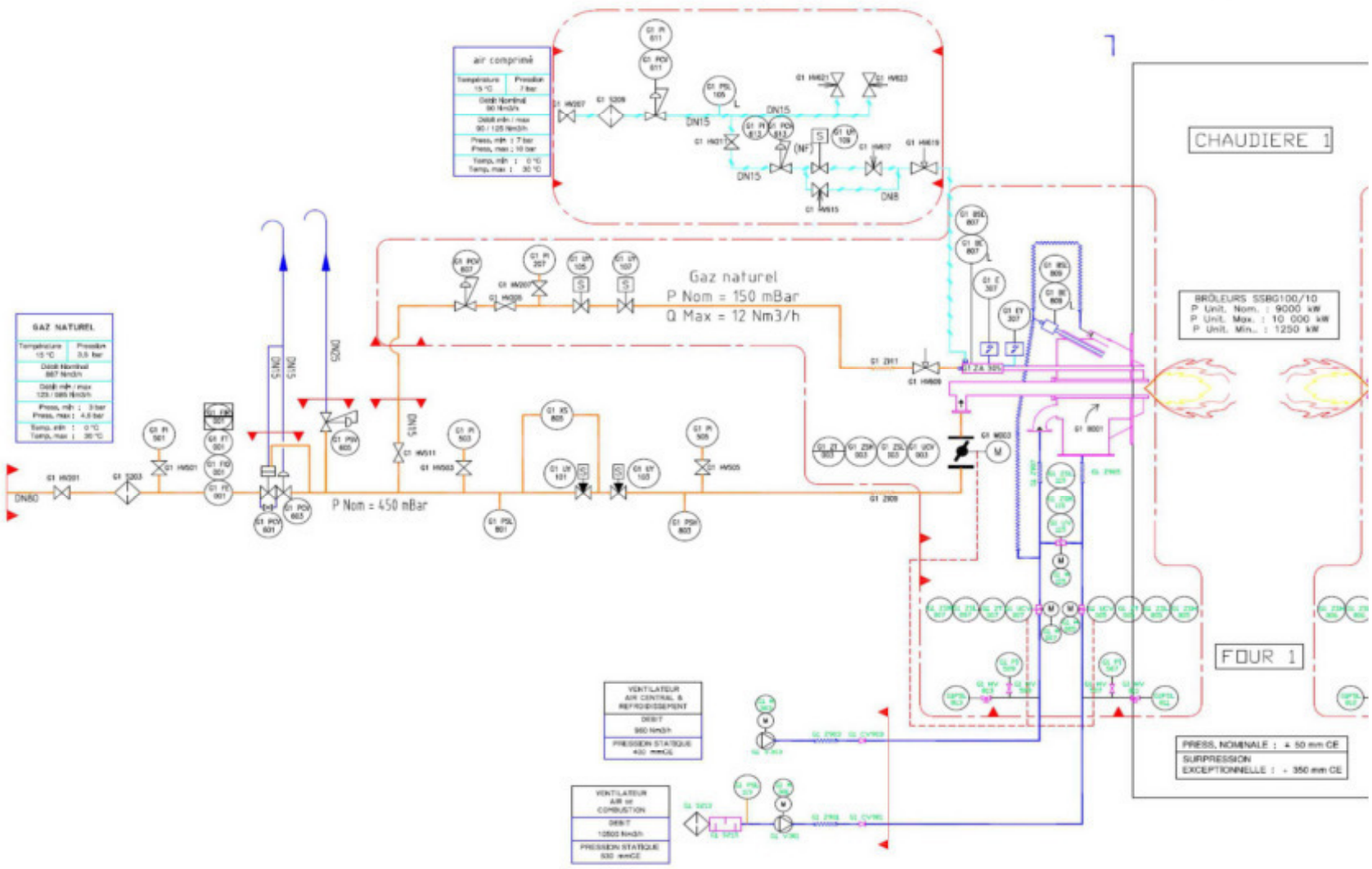

CLASSEUR DES FICHES PACKAGES A REMPLACER SUITE AU CURAGE REALISE AU TITRE DE LA PHASE 2	
LOT 45B	Remise en état des brûleurs suite à curage
	Principe de la limite de founiture des prestations d'électricité et contrôle-commande

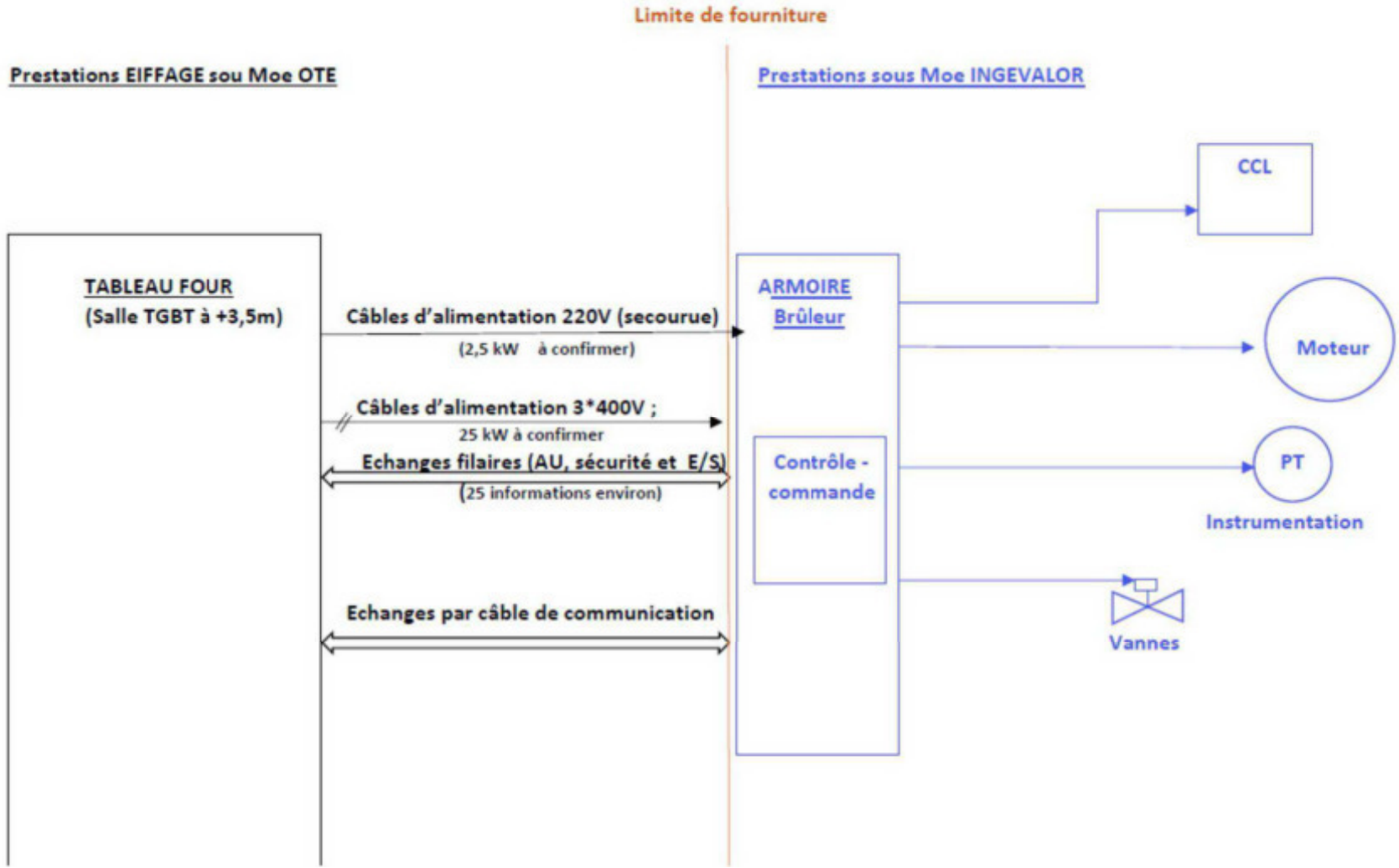

757

Délégant	Assistant Technique du Délégant
Euro Métropole de Strasbourg 1, parc de l'Etoile 67076 STRASBOURG Cedex	
Maître d'Ouvrage Délégataire SENERVAL 3, route du Rohrschollen 67100 STRASBOURG	Organisation, Planification du Projet **ARTELIA Bâtiment & Industrie** 15, avenue de l'Europe Espace Européen de l'Entreprise 67300 SCHILTIGHEIM
Maître d'œuvre technique INGEVALOR 26, chemin de la Forestière 69130 ECULLY Tél : 04.72.18.95.50	
Contrôle technique APAVE 2, rue de l'Electricité ZI Vendenheim BP 92260 67454 MUNDOLSHEIM	Coordination SPS VERITAS 4, rue du Parc Oberhausbergen 67088 STRASBOURG Cédex 2
Emetteur du document: Maître d'œuvre technique INGEVALOR 26, chemin de la Forestière 69130 ECULLY Tél : 04.72.18.95.50	

REMISE EN ETAT DES PACKAGES

TRANSPORTS DES CENDRES SOUS CHAUDIERES 1, 2 ET 3

LOT 45D

Nom du fichier de l'Emetteur

14-068-AMT E 0255-A

Ind.	Etabli par	Vérifié par	Approuvé par	Date	Objet de la révision
D					
C					
B					
A					

Emetteur	Sous traitant	Zone		Nature doc	Numéro chrono	Rév.	Statut
I N G	A A	1 0	758	0 0	2 5 5	A	AMT

CLASSEUR DES FICHES PACKAGES A REMPLACER SUITE AU CURAGE REALISE AU TITRE DE LA PHASE 2

LOT 45D	TRANSPORTS DES CENDRES SOUS CHAUDIERES 1, 2 ET 3

SITUATION APRES CURAGE

Les installations de transport des cendres sous chaudières ont été en partie curées

Ce curage a concerné :

- les électrovannes et servomoteurs des registres
- les moteurs
- les câbles de liaison dans le hall chaudières entre les matériels constituant l'ensemble du TP cendres, les coffrets et le local TGBT
- les chemins de câbles des câbles précisés ci-avant à l'intérieur du hall chaudières
- le coffret d'alimentation et de contrôle- commande des matériels au niveau -5,5 m
- le coffret déporté de la vis de refroidissement au niveau 0 m

Lors du curage un certain nombre de matériels a été détérioré tel que:

- une part très importante de l'instrumentation
- certains moto-réducteurs (écluses, vis de transport, vis refroidisseuses)
- les vannes et registres où l'axe entre robinetterie et servo moteur est cassé net

A noter que l'inspection visuelle sans dépose n'est pas suffisante et que l'état de dégradation des matériels n'est donc pas connu précisément. L'expertise en atelier après dépose permettra cette clarification. Les coûts exhaustifs des réparations sur les matériels détériorés ne seront donc connus qu'après cette expertise.

TRAVAUX PRINCIPAUX DE REMISE EN ETAT INDUITS

Pour chaque ligne de transport des cendres sous chaudière,

Les prestations consisteront à remplacer les matériels curés soit :	conséquence directe des travaux de curage
- les électrovannes et servomoteurs des registres	conséquence directe des travaux de curage
- les moteurs	conséquence directe des travaux de curage
- les câbles de liaison dans le hall chaudières entre les matériels constituant l'ensemble du TP cendres et les coffrets	conséquence directe des travaux de curage
- les chemins de câbles des câbles précisés ci-avant à l'intérieur du hall chaudières	conséquence directe des travaux de curage
- le coffret d'alimentation et de contrôle- commande des matériels au niveau -5,5 m	conséquence directe des travaux de curage
- le coffret déporté de la vis de refroidissement au niveau 0 m	conséquence directe des travaux de curage

Concernant les dégradations constatées, les matériels dégradés ci-après seront soit remplacés soit remis en état

Cela concerne:

- les travaux de dépose et d'expertise en atelier des matériels	conséquence directe des travaux de curage
- l'instrumentation dégradée	conséquence directe des travaux de curage
- les réducteurs (écluses, vis de transport, vis refroidisseuses)	conséquence directe des travaux de curage
- les vannes et registres où l'axe entre robinetterie et servo moteur est cassé net	conséquence directe des travaux de curage
- une partie des transporteurs si nécessaire à préciser par l'expertise en atelier	

CODE	LISTE DES PRESTATIONS CONCERNEES
	La remise en état de la ligne de transport des cendres sous chaudière n°1
	La remise en état de la ligne de transport des cendres sous chaudière n°2
	La remise en état de la ligne de transport des cendres sous chaudière n°3

CLASSEUR DES FICHES PACKAGES A REMPLACER SUITE AU CURAGE REALISE AU TITRE DE LA PHASE 2	
LOT 45D	**TRANSPORTS DES CENDRES SOUS CHAUDIERES 1, 2 ET 3**
PRESENTATION DES PRESTATIONS A REALISER	

PERIMETRE

Le périmètre des prestations concerne les transporteurs des cendres sous les chaudières 1, 2 et 3:

Les prestations consisteront à remplacer les matériels curés soit :
- les électrovannes et servomoteurs des registres
- les moteurs
- les câbles de liaison dans le hall chaudières entre les matériels constituant l'ensemble du TP cendres et les coffrets
- les chemins de câbles des câbles précisés ci-avant à l'intérieur du hall chaudières
- le coffret d'alimentation et de contrôle- commande des matériels au niveau -5,5 m
- le coffret déporté de la vis de refroidissement au niveau 0 m

Concernant les dégradations constatées, les matériels dégradés ci-après seront soit remplacés soit remis en état
Cela concerne:
- les travaux de dépose et d'expertise en atelier des matériels
- l'instrumentation dégradée
- les réducteurs (écluses, vis de transport, vis refroidisseuses)
- les vannes et registres où l'axe entre robinetterie et servo moteur est cassé net
- une partie des transporteurs si nécessaire à préciser par l'expertise en atelier

La limite physique de la fourniture est représentée sur PID et est la suivante
- sortie des cendres sous tambour de séparation des cendres et de la grenaille sur chaudière
- ligne de transport des cendres dans la limite du hall chaudières

En base: étude, approvisionnement, livraison, montage et mise en service

EXCLUSION

Ne sont pas concernés par ce présent document :
(i) Les câbles d'alimentation des coffrets depuis les TGBT et leurs chemins de câbles (à charge d'EMS)
(ii) Les câbles des informations et commandes filaires entre le local TGBT et les coffrets et leurs chemins de câbles
(iii) les câbles de communication (échanges numériques d'informations et de commandes) entre les coffrets et le SNCC et chemins de câbles associés

CONSTAT VISUEL DES CURAGES ET DES DEGRADATIONS

Les inspections visuelles en début de phase 2 ont révélé les dégradations effectives :
(i) - une part très importante de l'instrumentation
(ii) - certains motoréducteurs (écluses, vis de transport, vis refroidisseuses)
(iii) - les vannes et registres où l'axe entre robinetterie et servo moteur est cassé net

DELAIS D'APPROVISIONNEMENT

Délais d'approvisionnement : 16 semaines

PLANNING

Fin livraison sur site : 16 semaines Soit début janvier pour une commande au plus tard le 14 septembre
Durée travaux sur site : 6 semaines
Durée prévisionnelle des essais et mise en service : 2 semaines

CLASSEUR DES FICHES PACKAGES A REMPLACER SUITE AU CURAGE REALISE AU TITRE DE LA PHASE 2	
LOT 45D	TRANSPORTS DES CENDRES SOUS CHAUDIERES 1, 2 ET 3
INSTALLATION AVANT DEPOSE- PHOTOS	













CLASSEUR DES FICHES PACKAGES A REMPLACER SUITE AU CURAGE REALISE AU TITRE DE LA PHASE 2	
LOT 45D	TRANSPORTS DES CENDRES SOUS CHAUDIERES 1, 2 ET 3
INSTALLATION AVANT DEPOSE- PHOTOS	





Coffret d'alimentation et de contrôle-commande





CLASSEUR DES FICHES PACKAGES A REMPLACER SUITE AU CURAGE REALISE AU TITRE DE LA PHASE 2	
LOT 45D	**TRANSPORTS DES CENDRES SOUS CHAUDIERES 1, 2 ET 3**
INSTALLATION AVANT DEPOSE- PHOTOS	

PHOTOS AVANT CURAGE









CLASSEUR DES FICHES PACKAGES A REMPLACER SUITE AU CURAGE REALISE AU TITRE DE LA PHASE 2	
LOT 45D	**TRANSPORTS DES CENDRES SOUS CHAUDIERES 1, 2 ET 3**
INSTALLATION AVANT DEPOSE- PHOTOS	









CLASSEUR DES FICHES PACKAGES A REMPLACER SUITE AU CURAGE REALISE AU TITRE DE LA PHASE 2	
LOT 45D	**TRANSPORTS DES CENDRES SOUS CHAUDIERES 1, 2 ET 3**
INSTALLATION APRES DEPOSE- PHOTOS	





CLASSEUR DES FICHES PACKAGES A REMPLACER SUITE AU CURAGE REALISE AU TITRE DE LA PHASE 2	
LOT 45D	**TRANSPORTS DES CENDRES SOUS CHAUDIERES 1, 2 ET 3**
	Principe de la limite de fouriture des prestations d'électricité et contrôle-commande

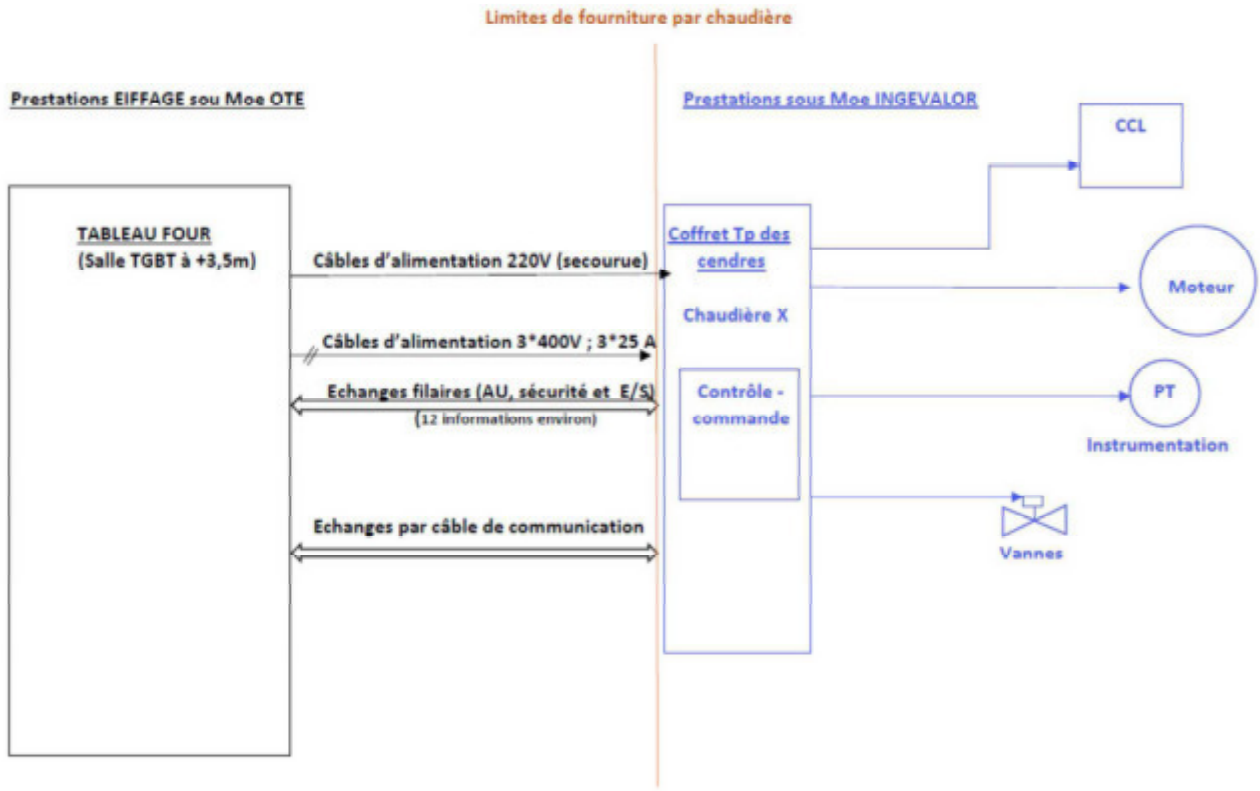

CLASSEUR DES FICHES PACKAGES A REMPLACER SUITE AU CURAGE REALISE AU TITRE DE LA PHASE 2	
LOT 45D	**TRANSPORTS DES CENDRES SOUS CHAUDIERES 1, 2 ET 3**
PID DU TRANSPORT PNEUMATIQUE DES CENDRES SOUS CHAUDIERE 1	

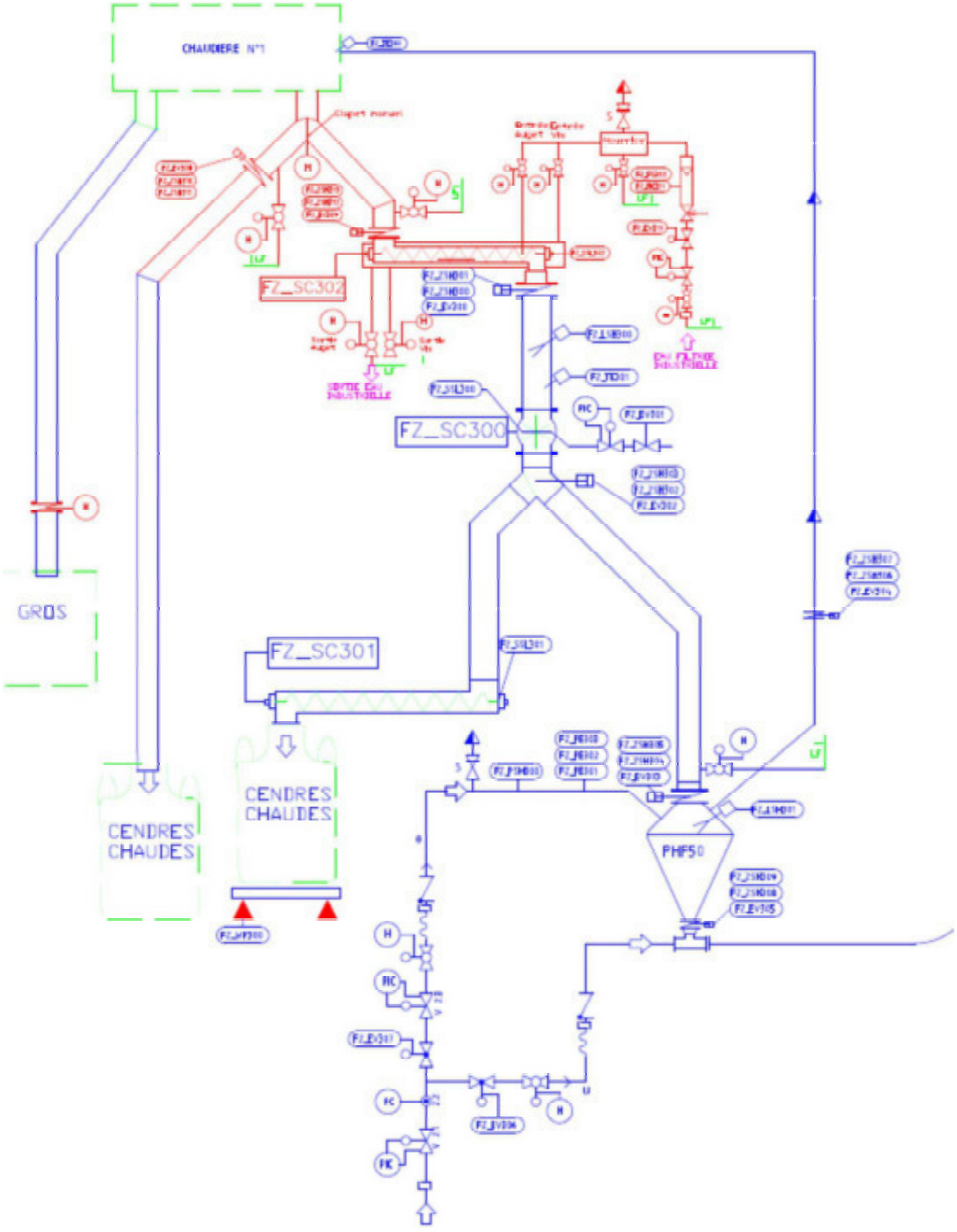

CLASSEUR DES FICHES PACKAGES A REMPLACER SUITE AU CURAGE REALISE AU TITRE DE LA PHASE 2	
LOT 45D	**TRANSPORTS DES CENDRES SOUS CHAUDIERES 1, 2 ET 3**
PID DU TRANSPORT PNEUMATIQUE DES CENDRES SOUS CHAUDIERE 2	

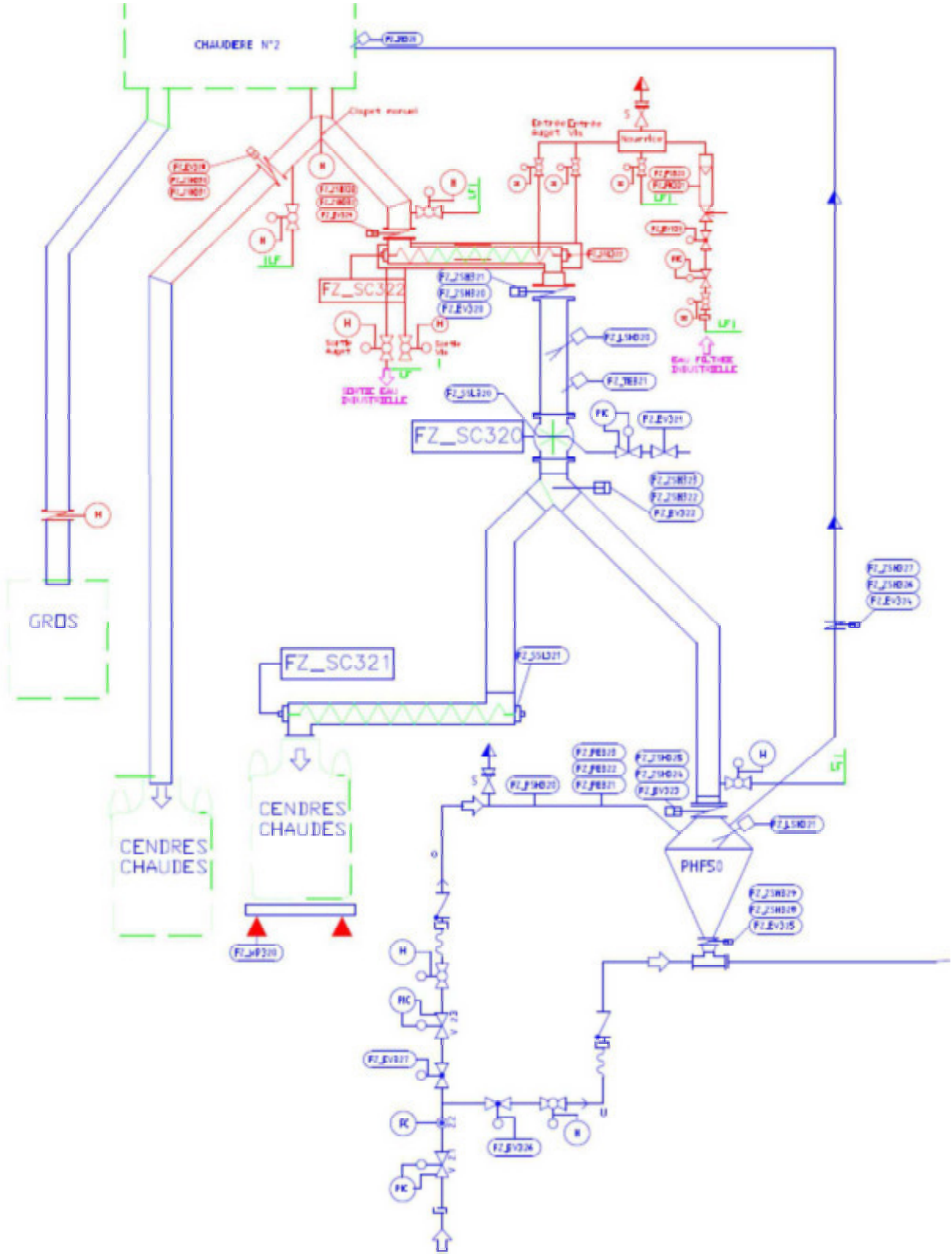

CLASSEUR DES FICHES PACKAGES A REMPLACER SUITE AU CURAGE REALISE AU TITRE DE LA PHASE 2	
LOT 45D	**TRANSPORTS DES CENDRES SOUS CHAUDIERES 1, 2 ET 3**
PID DU TRANSPORT PNEUMATIQUE DES CENDRES SOUS CHAUDIERE 3	

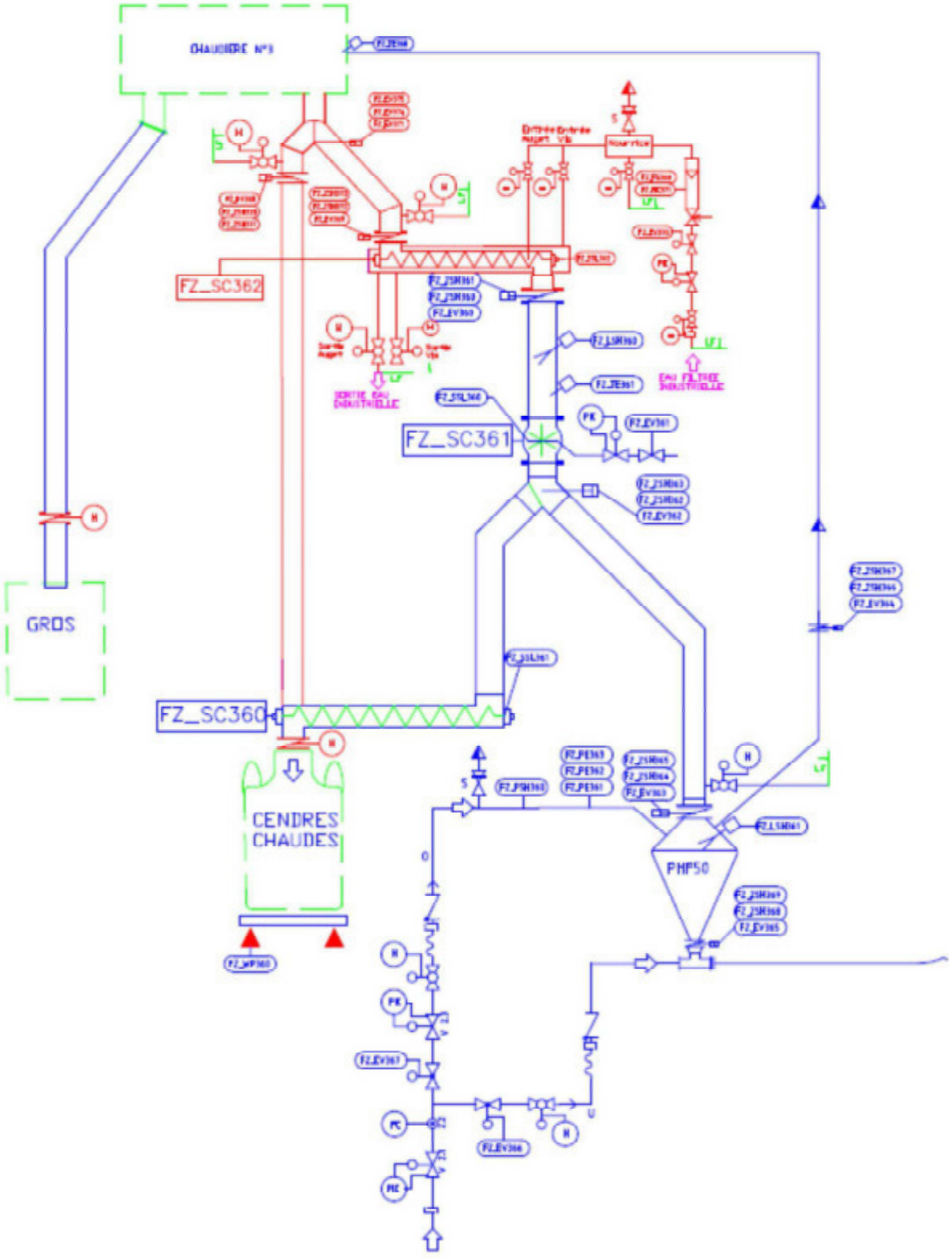

CLASSEUR DES FICHES PACKAGES A REMPLACER SUITE AU CURAGE REALISE AU TITRE DE LA PHASE 2	
LOT 45D	**TRANSPORTS DES CENDRES SOUS CHAUDIERES 1, 2 ET 3**
	ZONE D'IMPLANTATION DE L'ARMOIRE D'ANALYSE GAZ

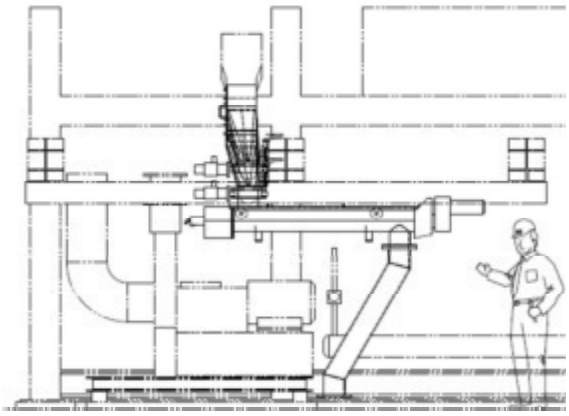

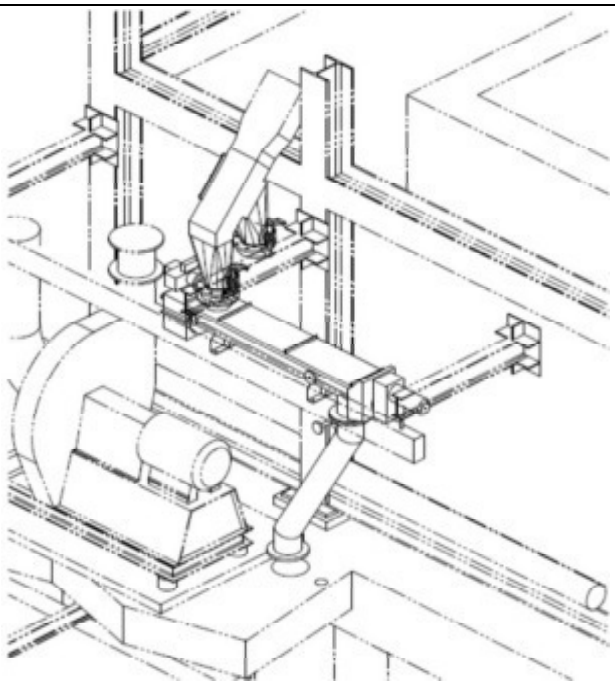

Délégant	Assistant Technique du Délégant
Euro Métropole de Strasbourg 1, parc de l'Etoile 67076 STRASBOURG Cedex	
Maître d'Ouvrage Délégataire SENERVAL 3, route du Rohrschollen 67100 STRASBOURG	Organisation, Planification du Projet **ARTELIA Bâtiment & Industrie** 15, avenue de l'Europe Espace Européen de l'Entreprise 67300 SCHILTIGHEIM
Maître d'œuvre technique INGEVALOR 26, chemin de la Forestière 69130 ECULLY Tél : 04.72.18.95.50	
Contrôle technique APAVE 2, rue de l'Electricité ZI Vendenheim BP 92260 67454 MUNDOLSHEIM	Coordination SPS VERITAS 4, rue du Parc Oberhausbergen 67088 STRASBOURG Cédex 2
Emetteur du document: Maître d'œuvre technique INGEVALOR 26, chemin de la Forestière 69130 ECULLY Tél : 04.72.18.95.50	

REMISE EN ETAT DES PACKAGES

ENSEMBLE DES ANALYSEURS GAZ (O2, CO ET H2O) SORTIES CHAUDIERES 1, 2 ET 3

LOT 45E

Nom du fichier de l'Emetteur

14-068-AMT E 0249-A

Ind.	Etabli par	Vérifié par	Approuvé par	Date	Objet de la révision
D					
C					
B					
A					

Emetteur	Sous traitant	Zone		Nature doc	Numéro chrono	Rév.	Statut
ING	AA	10	771	00	249	A	AMT

CLASSEUR DES FICHES PACKAGES A REMPLACER SUITE AU CURAGE REALISE AU TITRE DE LA PHASE 2

LOT 45E	ENSEMBLE DES ANALYSEURS GAZ (O2, CO ET H2O) SORTIES CHAUDIERES 1, 2 ET 3

SITUATION APRES CURAGE

Les installations de prélèvement gaz et d'analyse des gaz en sortie chaudières des lignes 1, 2 et 3 ont été curées
Ce curage a concerné **par ligne**:

- L'armoire des analyseurs commune à deux chaudières avec:
  - son climatiseur intégré
  - son système d'alimentation en gaz d'étalonnage et sa bouteille de gaz d'étalonnage (CO)
- le transformateur BT/BT externe à l'armoire d'analyse gaz
- le coffret des électrovannes de balayages et de prélèvement des gaz
- la tête de sonde montée sur le carneau fumées sortie chaudière pour le prélèvement gaz
- l'analyseur O2 en coffret
- les conduites de liaison entre l'armoire, le coffret O2 et les points de prélèvement gaz sur le carneau fumées sortie chaudière
- les supports des conduites de prélèvement gaz précisées ci-avant
- les câbles de liaison dans le hall chaudières entre l'armoire d'analyse/le transformateur/le coffret O2 et le local TGBT
- les chemins de câbles à l'intérieur du hall chaudières
- des portions de conduites rigides et la robinetterie associée (vannes, filtres, détenteurs, etc.) de l'alimentation en air comprimé de l'armoire d'analyse gaz et du coffret O2

TRAVAUX PRINCIPAUX DE REMISE EN ETAT INDUITS

Par chaudière:

Fourniture et mise en place d'un nouvelle armoire d'analyse des gaz en remplacement de celles curées, y compris :	conséquence directe des travaux de curage
- son climatiseur intégré	conséquence directe des travaux de curage
- son système d'alimentation en gaz d'étalonnage et sa bouteille de gaz d'étalonnage (CO)	conséquence directe des travaux de curage
Fourniture et pose des câbles de liaison entre l'armoire et les matériels nécessaires à l'analyse des gaz prélevés dans les fumées du carneau sortie chaudière	conséquence directe des travaux de curage
Fourniture des chemins de câbles curés pour les liaisons décrites ci-avant	conséquence directe des travaux de curage
Les conduites de liaison entre l'armoire, le coffret O2 et les points de prélèvement gaz sur le carneau fumées sortie chaudière	conséquence directe des travaux de curage
Le supportage des conduites décrites ci-avant	conséquence directe des travaux de curage
Les portions de conduites manquantes et la robinetterie nécessaire à l'alimentation en air comprimé de l'armoire d'analyse	conséquence directe des travaux de curage
La modification de la structure du supportage métallique sous armoire qui ne peut être placé que dans l'espace vide entre passerelle et le bardage du hall chaudière (comme à l'origine)	conséquence indirecte des travaux de curage
La modification du garde-corps devant l'armoire dont les dimensions diffèrent de celle qui a été curée	conséquence indirecte des travaux de curage
La mise en place d'une conduite DN80 en PVC (en partie commune aux 3 lignes) pour la récupération et l'évacuation jusqu'à un caniveau au niveau -5,5 m des condensats acides rejetés par l'analyseur gaz.	conséquence indirecte des travaux de curage

CODE	LISTE DES PRESTATIONS CONCERNEES
	Armoire d'analyse gaz, câbles et chemins de câbles, conduites de liaison entre armoire d'analyse et matériels de prélèvement gaz sur le carneau sortie chaudière 1
	Armoire d'analyse gaz, câbles et chemins de câbles, conduites de liaison entre armoire d'analyse et matériels de prélèvement gaz sur le carneau sortie chaudière 2
	Armoire d'analyse gaz, câbles et chemins de câbles, conduites de liaison entre armoire d'analyse et matériels de prélèvement gaz sur le carneau sortie chaudière 3
	Fourniture, montage et mise en service

CLASSEUR DES FICHES PACKAGES A REMPLACER SUITE AU CURAGE REALISE AU TITRE DE LA PHASE 2	
LOT 45E	**ENSEMBLE DES ANALYSEURS GAZ (O2, CO ET H2O) SORTIES CHAUDIERES 1, 2 ET 3**
PRESENTATION DES PRESTATIONS A REALISER	

PERIMETRE

Le périmètre des prestations concerne:

Ligne 1:

Fourniture et mise en place d'un nouvelle armoire d'analyse des gaz en remplacement de celle curée, y compris :
- son climatiseur intégré
- son système d'alimentation en gaz d'étalonnage et sa bouteille de gaz d'étalonnage (CO)

Les prestations de grutage pour le levage de l'armoire à son niveau d'installation (niv +19,6 m dans le hall chaudières)
Fourniture et pose des câbles de liaison entre l'armoires et les matériels nécessaires à l'analyse des gaz prélevés dans les fumées du carneau sortie chaudière
Fourniture et pose des chemins de câbles curés pour les liaisons décrites ci-avant
Fourniture et pose des conduites de liaison entre l'armoire et les points de prélèvement gaz sur le carneau fumées sortie chaudières
Fourniture et pose du supportage des conduites décrites ci-avant
Fourniture et pose des portions de conduites manquantes et la robinetterie nécessaire à l'alimentation en air comprimé de l'armoire d'analyse
Travaux de création de la structure du supportage métallique sous armoire qui ne peut être placée que dans l'espace vide entre passerelle et le bardage du hall chaudière (comme à l'origine)
Travaux de modification du garde-corps devant l'armoire dont les dimensions diffèrent de celle qui a été curée
Fourniture et mise en place d'une conduite DN80 en PVC (en partie commune aux 3 lignes) pour la récupération et l'évacuation jusqu'au caniveau au niveau -5,5 m des condensats acides rejetés par l'analyseur gaz.

Ligne 2:

Fourniture et mise en place d'un nouvelle armoire d'analyse des gaz en remplacement de celle curée, y compris :
- son climatiseur intégré
- son système d'alimentation en gaz d'étalonnage et sa bouteille de gaz d'étalonnage (CO)

Les prestations de grutage pour le levage de l'armoire à son niveau d'installation (niv +19,6 m dans le hall chaudières)
Fourniture et pose des câbles de liaison entre l'armoires et les matériels nécessaires à l'analyse des gaz prélevés dans les fumées du carneau sortie chaudière
Fourniture et pose des chemins de câbles curés pour les liaisons décrites ci-avant
Fourniture et pose des conduites de liaison entre l'armoire et les points de prélèvement gaz sur le carneau fumées sortie chaudière
Fourniture et pose du supportage des conduites décrites ci-avant
Fourniture et pose des portions de conduites manquantes et la robinetterie nécessaire à l'alimentation en air comprimé de l'armoire d'analyse
Travaux de modification de la structure du supportage métallique sous armoire qui ne peut être placée que dans l'espace vide entre passerelle et le bardage du hall chaudières (comme à l'origine)
Travaux de modification du garde-corps devant l'armoire dont les dimensions diffèrent de celle qui a été curée
Fourniture et mise en place d'une conduite DN80 en PVC (en partie commune aux 3 lignes) pour la récupération et l'évacuation jusqu'au caniveau au niveau -5,5 m des condensats acides rejetés par l'analyseur gaz.

Ligne 3:

Fourniture et mise en place d'un nouvelle armoire d'analyse des gaz en remplacement de celle curée, y compris :
- son climatiseur intégré
- son système d'alimentation en gaz d'étalonnage et sa bouteille de gaz d'étalonnage (CO)

Les prestations de grutage pour le levage de l'armoire à son niveau d'installation (niv +19,6 m dans le hall chaudières)
Fourniture et pose des câbles de liaison entre l'armoires et les matériels nécessaires à l'analyse des gaz prélevés dans les fumées du carneau sortie chaudière
Fourniture et pose des chemins de câbles curés pour les liaisons décrites ci-avant
Fourniture et pose des conduites de liaison entre l'armoire et les points de prélèvement gaz sur le carneau fumées sortie chaudière
Fourniture et pose du supportage des conduites décrites ci-avant
Fourniture et pose des portions de conduites manquantes et la robinetterie nécessaire à l'alimentation en air comprimé de l'armoire d'analyse
Travaux de modification de la structure du supportage métallique sous armoire qui ne peut être placée que dans l'espace vide entre passerelle et le bardage du hall chaudières (comme à l'origine)
Travaux de modification du garde-corps devant l'armoire dont les dimensions diffèrent de celle qui a été curée
Fourniture et mise en place d'une conduite DN80 en PVC (en partie commune aux 3 lignes) pour la récupération et l'évacuation jusqu'au caniveau au niveau -5,5 m des condensats acides rejetés par l'analyseur gaz.

CLASSEUR DES FICHES PACKAGES A REMPLACER SUITE AU CURAGE REALISE AU TITRE DE LA PHASE 2	
LOT 45E	**ENSEMBLE DES ANALYSEURS GAZ (O2, CO ET H2O) SORTIES CHAUDIERES 1, 2 ET 3**
PRESENTATION DES PRESTATIONS A REALISER	

En base: étude, approvisionnement, livraison, montage et mise en service

Nota: y compris l'assistance aux essais de synchros avec le SNCC coté process

EXCLUSION

Ne sont pas concernés par ce présent document :

(i) Les câbles d'alimentation (tension normale et secours) des armoires d'analyse gaz depuis les TGBT et leurs chemins de câbles (à charge d'EMS)

(ii) Les câbles des informations et commandes filaires entre chaque armoire "FOUR" dans le local TGBT et l'armoire d'analyse gaz et leurs chemins de câbles (à charge d'EMS)

(iii) Câble réseau de communication Modbus entre analyseur et le SNCC

(iv) Paramétrage de la table d'échange, essais et mise en service

REMARQUES

Il serait souhaitable que le montage des armoires d'analyse gaz soit réalisé lorsque que les travaux autour des chaudières dont le calorifuge soient terminés

Les prestations de modifications des structures métalliques devront être consultées séparément. Le Constructeur des analyseurs ne propose pas en effet ces

CONSTAT VISUEL DES CURAGES ET DES DEGRADATIONS

Les inspections visuelles en début de phase 2 ont révélé la dépose effective :

(i) - des armoires d'analyse,

(ii) - le coffret O2,

(iii) - le coffret des électrovannes de balayage gaz

(iv) - le transformateur BT/BT

(v) - une partie des conduites d'alimentation en air comprimé y compris robinetterie associée (vanne, filtre, détendeur, etc.)

DELAIS D'APPROVISIONNEMENT

Délais de fabrication des armoires : 16 semaines

PLANNING

Fin livraison sur site :	Soit fin décembre pour une commande au plus tard le 07 septembre	
Durée travaux sur site :	3 semaines	Délai de prévenance de 8 semaines
Durée prévisionnelle des essais et mise en service :	2 semaines	Délai de prévenance de 8 semaines

CLASSEUR DES FICHES PACKAGES A REMPLACER SUITE AU CURAGE REALISE AU TITRE DE LA PHASE 2	
LOT 45E	**ENSEMBLE DES ANALYSEURS GAZ (O2, CO ET H2O) SORTIES CHAUDIERES 1, 2 ET 3**
INSTALLATION AVANT DEPOSE- PHOTOS	

PHOTOS DES ARMOIRES AVANT CURAGE











CLASSEUR DES FICHES PACKAGES A REMPLACER SUITE AU CURAGE REALISE AU TITRE DE LA PHASE 2	
LOT 45E	**ENSEMBLE DES ANALYSEURS GAZ (O2, CO ET H2O) SORTIES CHAUDIERES 1, 2 ET 3**
INSTALLATION AVANT DEPOSE- PHOTOS	









CLASSEUR DES FICHES PACKAGES A REMPLACER SUITE AU CURAGE REALISE AU TITRE DE LA PHASE 2	
LOT 45E	**ENSEMBLE DES ANALYSEURS GAZ (O2, CO ET H2O) SORTIES CHAUDIERES 1, 2 ET 3**
INSTALLATION APRES DEPOSE- PHOTOS	

777







Support des armoires à modifier

CLASSEUR DES FICHES PACKAGES A REMPLACER SUITE AU CURAGE REALISE AU TITRE DE LA PHASE 2	
LOT 45E	**ENSEMBLE DES ANALYSEURS GAZ (O2, CO ET H2O) SORTIES CHAUDIERES 1, 2 ET 3**
	Principe de la limite de founiture des prestations d'électricité et contrôle-commande

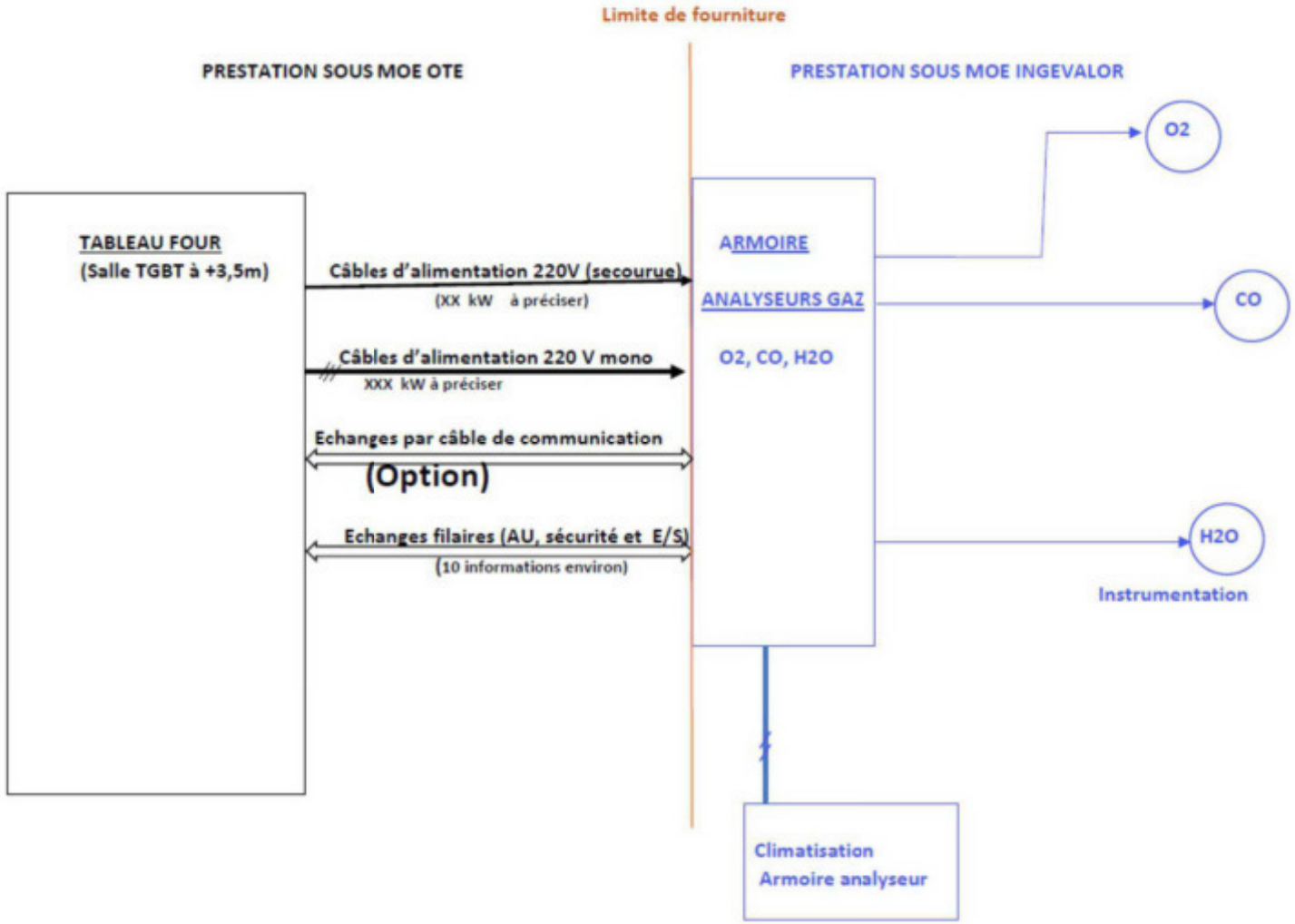

NB: Le câble de commnication en réseau est une option

778

CLASSEUR DES FICHES PACKAGES A REMPLACER SUITE AU CURAGE REALISE AU TITRE DE LA PHASE 2	
LOT 45E	**ENSEMBLE DES ANALYSEURS GAZ (O2, CO ET H2O) SORTIES CHAUDIERES 1, 2 ET 3**
PID DES SYSTEMES D'ANALYSE DES GAZ SORTIE CHAUDIERES	

779

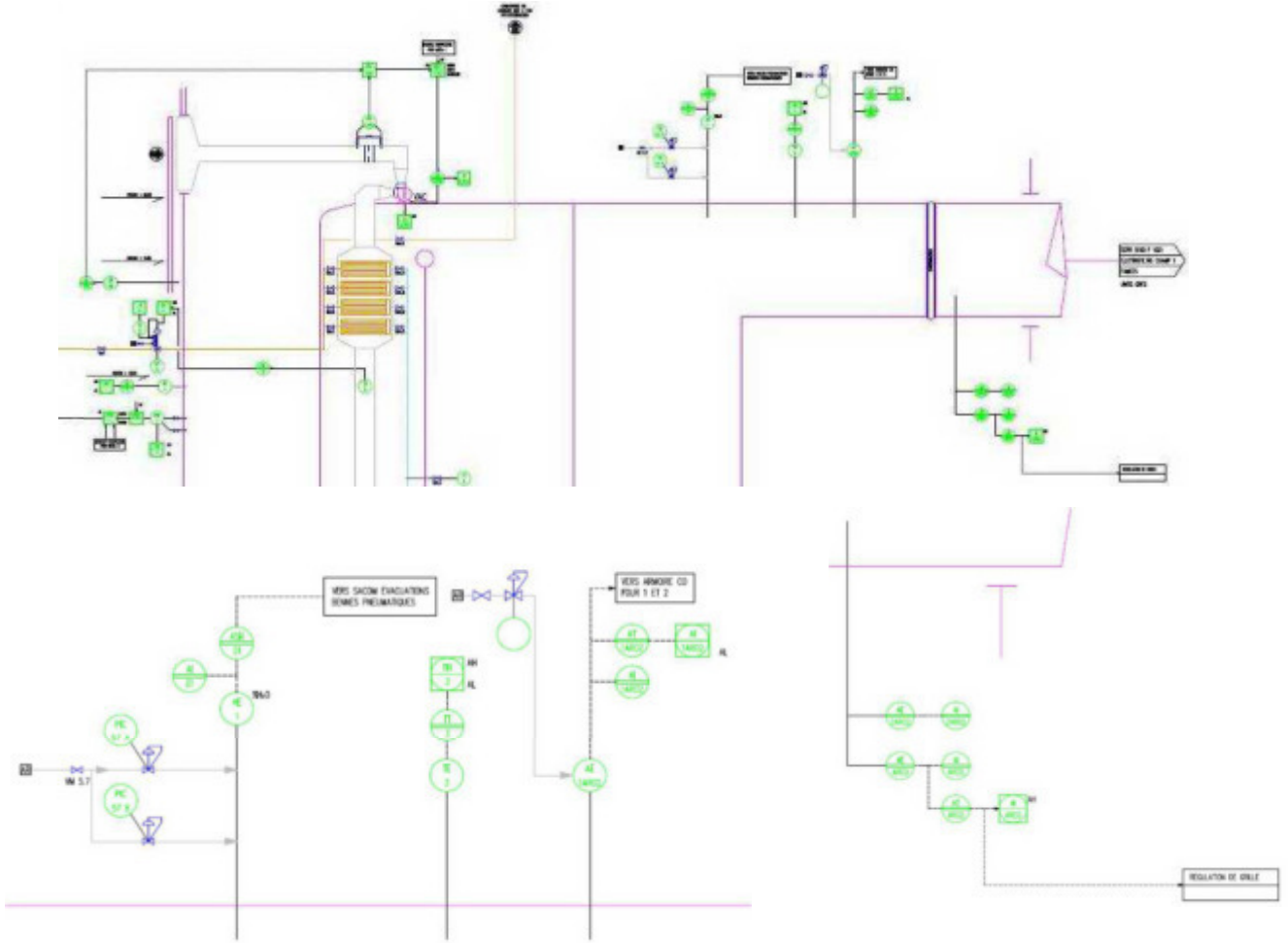

CLASSEUR DES FICHES PACKAGES A REMPLACER SUITE AU CURAGE REALISE AU TITRE DE LA PHASE 2	
LOT 45E	**ENSEMBLE DES ANALYSEURS GAZ (O2, CO ET H2O) SORTIES CHAUDIERES 1, 2 ET 3**
	ZONE D'IMPLANTATION DE L'ARMOIRE D'ANALYSE GAZ

780

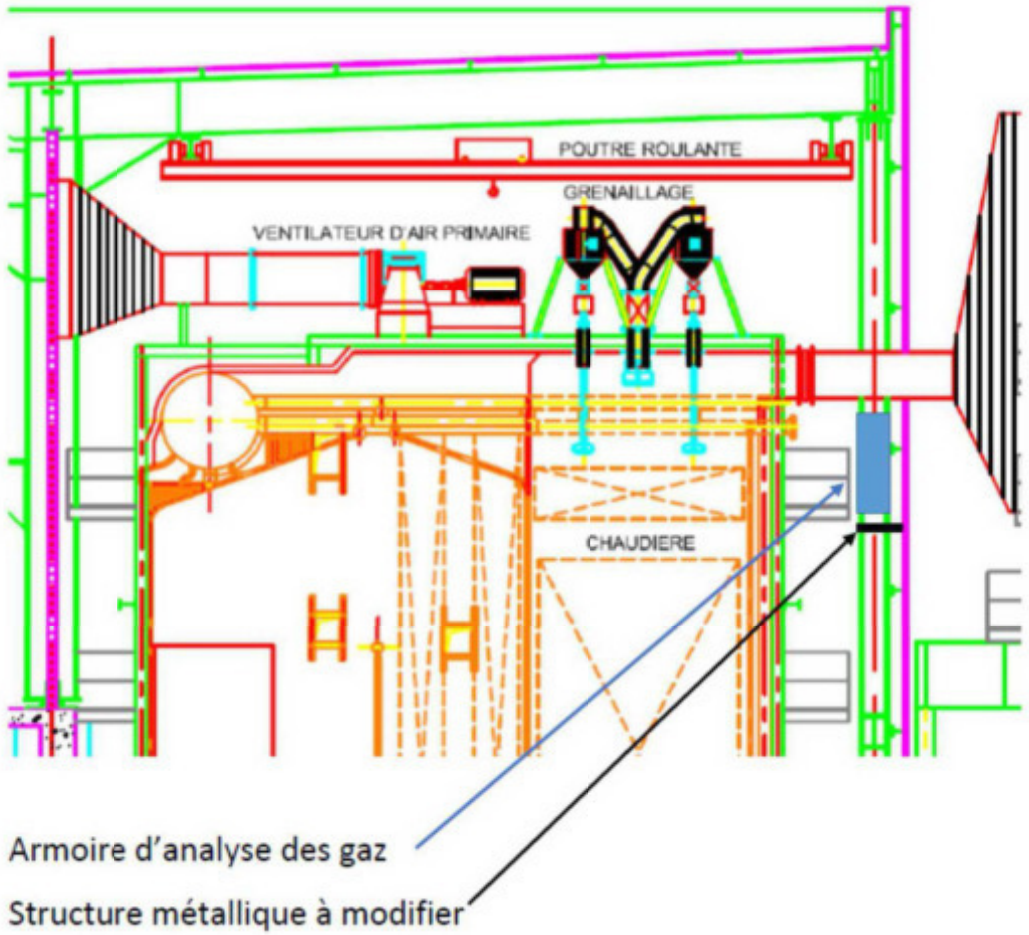

Délégant  Euro Métropole de Strasbourg 1, parc de l'Etoile 67076 STRASBOURG Cedex	Assistant Technique du Délégant
Maître d'Ouvrage Délégataire  SENERVAL 3, route du Rohrschollen 67100 STRASBOURG	Organisation, Planification du Projet  **ARTELIA Bâtiment & Industrie** 15, avenue de l'Europe Espace Européen de l'Entreprise 67300 SCHILTIGHEIM
Maître d'œuvre technique  INGEVALOR 26, chemin de la Forestière 69130 ECULLY Tél : 04.72.18.95.50	
Contrôle technique  APAVE 2, rue de l'Electricité ZI Vendenheim BP 92260 67454 MUNDOLSHEIM	Coordination SPS  VERITAS 4, rue du Parc Oberhausbergen 67088 STRASBOURG Cédex 2
Emetteur du document: Maître d'œuvre technique  INGEVALOR 26, chemin de la Forestière 69130 ECULLY Tél : 04.72.18.95.50	

REMISE EN ETAT DES PACKAGES

PRODUCTION D'EAU DEMINERALISEE

LOT 45F

Nom du fichier de l'Emetteur

14-068-AMT E 0250-A

Ind.	Etabli par	Vérifié par	Approuvé par	Date	Objet de la révision
D					
C					
B					
A					

I N G	A A	1 0	0 0	2 5 0	A	Statut
Emetteur	Sous traitant	Zone	Nature doc	Numéro chrono	Rév.	AMT

CLASSEUR DES FICHES PACKAGES A REMPLACER SUITE AU CURAGE REALISE AU TITRE DE LA PHASE 2

LOT 45F	POSTE DE PRODUCTION D'EAU DEMINERALISEE

SITUATION APRES CURAGE

Les installations de production d'eau déminéralisée ont été partiellement curées
Ce curage a concerné pour les 3 chaines:
- la dépose des moteurs
- la dépose des distributeurs des vannes
- les deux armoires d'alimentation électrique et de contrôle-commar
- les câbles de liaison dans le hall chaudières entre les armoires , les matériels (moteurs, vannes, etc.) et le local TGBT
- les chemins de câbles à l'intérieur du hall chaudières dont le local eau déminéralisée

Des dégradations ont été observées.
Les dégradations relevées à ce jour concernent:
- le sectionnement de conduites PVC entre le local eau déminéralisée et le hall chaudières
- le sectionnement de conduites PVC entre le local eau déminéralisée et le local de stockage des réactifs acide et soude
- le sectionnement de conduites métalliques entre la poste d'eau déminéralisée et la bâche d'appoint
- la détérioration d'une vanne de régulation (chaîne n°3 de 6 m3/h)
- la détérioration de certains instruments

TRAVAUX PRINCIPAUX DE REMISE EN ETAT INDUITS

Pour le poste de production d'eau déminéralisée

Deux solutions ont été étudiées

1ère solution: Remise en état des 3 chaînes de production — conséquence directe des travaux de curage

Les travaux induits consistent à remplacer: — conséquence directe des travaux de curage
- les moteurs (mais déjà prise en compte dans les prestations de remplacement des moteurs) — conséquence directe des travaux de curage
- les bobines et distributeurs des vannes — conséquence directe des travaux de curage
- l'armoire de la chaîne 6m3/h et celle des chaînes de 12 m3/h — conséquence directe des travaux de curage
- les câbles de liaison dans le local entre les armoires et les matériels (moteurs, vannes, etc.) — conséquence directe des travaux de curage
- les chemins de câbles des câbles précisés ci-avant dans le local eau déminéralisée — conséquence directe des travaux de curage
- les portions de conduites curées — conséquence directe des travaux de curage
- les instruments détériorés — conséquence directe des travaux de curage

2e solution: Remplacement des 3 chaînes en place par deux nouvelles chaînes Duplex de 18 m3/h unitaire

CODE	LISTE DES PRESTATIONS CONCERNEES
	2 chaînes DUPLEX de production d'eau déminéralisée de 12 m3/h
	1 chaîne de production d'eau déminéralisée de 6m3/h

CLASSEUR DES FICHES PACKAGES A REMPLACER SUITE AU CURAGE REALISE AU TITRE DE LA PHASE 2	
LOT 45F	**POSTE DE PRODUCTION D'EAU DEMINERALISEE**
PRESENTATION DES PRESTATIONS A REALISER	

PERIMETRE

Le périmètre des prestations concerne, pour les 3 chaînes de production d'eau déminéralisée la remise en état :

- les bobines et distributeurs des vannes
- l'armoire de la chaîne 6m3/h et celle des chaînes de 12 m3/h
- les câbles de liaison dans le local entre les armoires et les matériels (moteurs, vannes, etc.)
- les chemins de câbles des câbles précisés ci-avant dans le local eau déminéralisée
- les portions de conduites curées
- les instruments détériorés

nota: le remplacement des moteurs n'est pas intégré car déjà prévu dans le cadre des actions de remplacement des moteurs du lot n°43

En base: étude, approvisionnement, livraison, montage et mise en service

EXCLUSION

Ne sont pas concernés par ce présent document :

(i) Les câbles d'alimentation des matériels (mesure de dureté, etc.) depuis les TGBT et leurs chemins de câbles

(ii) Les câbles des informations et commandes filaires entre le local TGBT et les matériels composant l'adoucisseur et leurs chemins de câbles

CONSTAT VISUEL DES CURAGES ET DES DEGRADATIONS

Les inspections visuelles en début de phase 2 ont révélé la dépose effective :

(i) - le sectionnement de conduites PVC entre le local eau déminéralisée et le hall chaudières
(ii) - le sectionnement de conduites PVC entre le local eau déminéralisée et le local de stockage des réactifs acide et soude
(iii) - le sectionnement de conduites métalliques entre la poste d'eau déminéralisée et la bâche d'appoint
(iv) - la détérioration d'une vanne de régulation (chaîne 3 de 6 m3/h)
(v) - la détérioration de certains instruments

DELAIS D'APPROVISIONNEMENT

	Proposition n°1	Proposition n°2
Fin livraison sur site :	21 semaines	17 semaines
Durée travaux sur site :	2 semaines	2 semaines
Durée prévisionnelle des essais et mise en service :	1 semaine	1 semaine

CLASSEUR DES FICHES PACKAGES A REMPLACER SUITE AU CURAGE REALISE AU TITRE DE LA PHASE 2	
LOT 45F	**POSTE DE PRODUCTION D'EAU DEMINERALISEE ET TRAITEMENT EAU DES CHAUDIERES**
INSTALLATION APRES DEPOSE- PHOTOS	







CLASSEUR DES FICHES PACKAGES A REMPLACER SUITE AU CURAGE REALISE AU TITRE DE LA PHASE 2	
LOT 45F	**POSTE DE PRODUCTION D'EAU DEMINERALISEE ET TRAITEMENT EAU DES CHAUDIERES**
INSTALLATION APRES DEPOSE- PHOTOS	

















CLASSEUR DES FICHES PACKAGES A REMPLACER SUITE AU CURAGE REALISE AU TITRE DE LA PHASE 2	
LOT 45F	**POSTE DE PRODUCTION D'EAU DEMINERALISEE ET TRAITEMENT EAU DES CHAUDIERES**
	Principe de la limite de founiture des prestations d'électricité et contrôle-commande

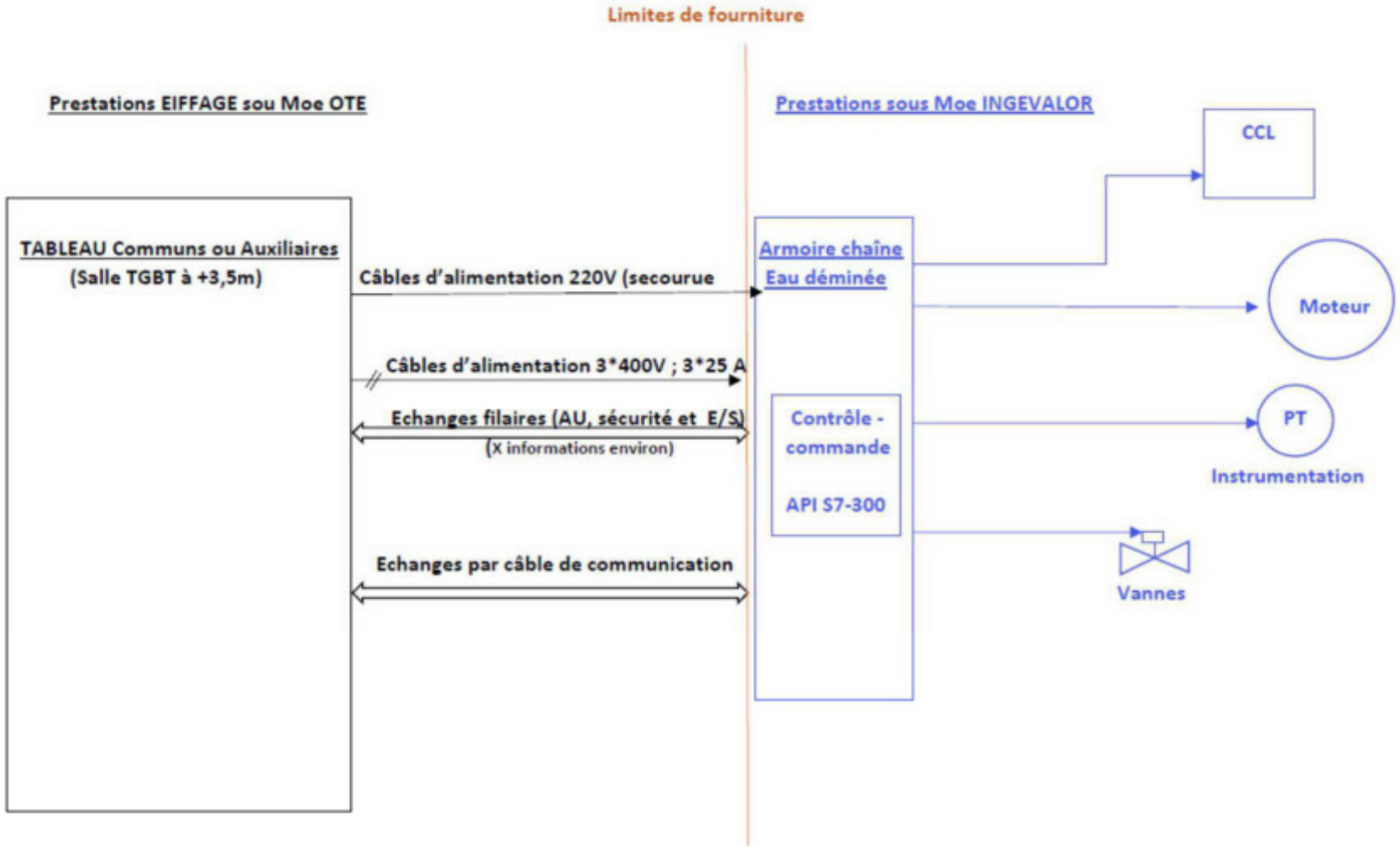

786

CLASSEUR DES FICHES PACKAGES A REMPLACER SUITE AU CURAGE REALISE AU TITRE DE LA PHASE 2	
LOT 45F	**POSTE DE PRODUCTION D'EAU DEMINERALISEE ET TRAITEMENT EAU DES CHAUDIERES**
INSTALLATION AVANT DEPOSE- PHOTOS	

PHOTOS DES ARMOIRES AVANT CURAGE

CLASSEUR DES FICHES PACKAGES A REMPLACER SUITE AU CURAGE REALISE AU TITRE DE LA PHASE 2	
LOT 45F	**POSTE DE PRODUCTION D'EAU DEMINERALISEE ET TRAITEMENT EAU DES CHAUDIERES**
PID DU POSTE DE PRODUCTION D'EAU DEMINERALISEE	

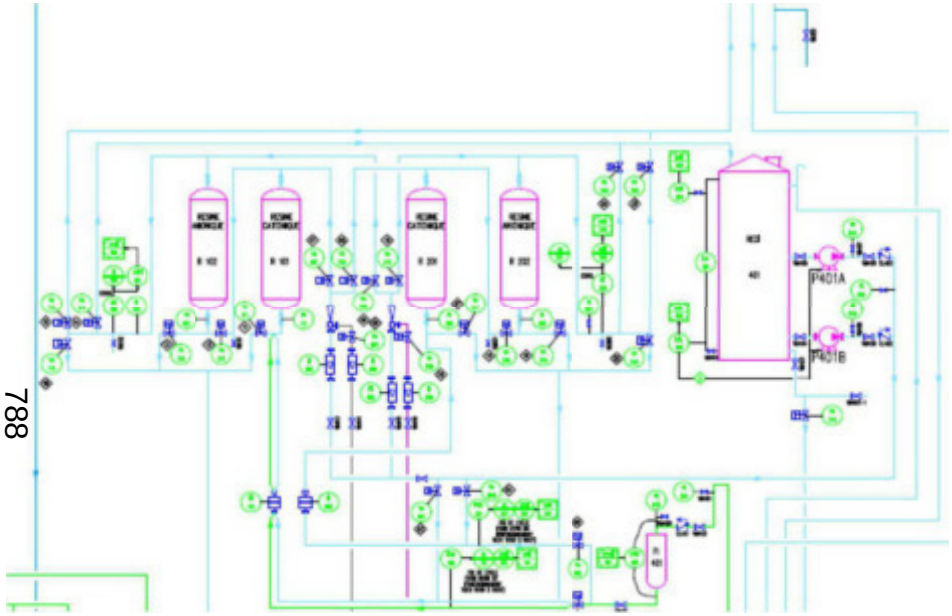

2 chaînes de 12 m3/h

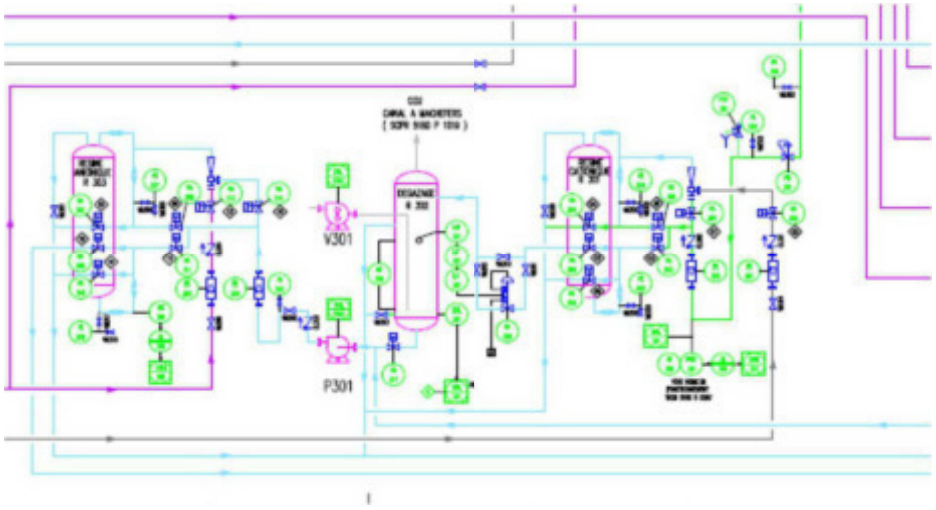

1 chaîne 6 m3/h

Délégant	Assistant Technique du Délégant
Euro Métropole de Strasbourg 1, parc de l'Etoile 67076 STRASBOURG Cedex	
Maître d'Ouvrage Délégataire SENERVAL 3, route du Rohrschollen 67100 STRASBOURG	Organisation, Planification du Projet **ARTELIA Bâtiment & Industrie** 15, avenue de l'Europe Espace Européen de l'Entreprise 67300 SCHILTIGHEIM
Maître d'œuvre technique INGEVALOR 26, chemin de la Forestière 69130 ECULLY Tél : 04.72.18.95.50	
Contrôle technique APAVE 2, rue de l'Electricité ZI Vendenheim BP 92260 67454 MUNDOLSHEIM	Coordination SPS VERITAS 4, rue du Parc Oberhausbergen 67088 STRASBOURG Cédex 2
Emetteur du document: Maître d'œuvre technique INGEVALOR 26, chemin de la Forestière 69130 ECULLY Tél : 04.72.18.95.50	

REMISE EN ETAT DES PACKAGES

POSTE DE PRODUCTION D'EAU ADOUCIE POUR LE RESEAU DE CHALEUR URBAIN (RCU)

LOT 45G

Nom du fichier de l'Emetteur

14-068-AMT E 0251-A

Ind.	Etabli par	Vérifié par	Approuvé par	Date	Objet de la révision
D					
C					
B					
A					

Emetteur	Sous traitant	Zone		Nature doc	Numéro chrono	Rév.	Statut
ING	AA	10	789	00	251	A	AMT

CLASSEUR DES FICHES PACKAGES A REMPLACER SUITE AU CURAGE REALISE AU TITRE DE LA PHASE 2

LOT 45G	POSTE DE PRODUCTION D'EAU ADOUCIE POUR LE RESEAU DE CHALEUR URBAIN (RCU)

SITUATION APRES CURAGE

Les installations de production d'eau adoucie ont été partiellement curées
Ce curage a concerné :
- les électrovannes de service et de régénération sur réservoirs
- la mesure de dureté de l'eau
- le compteur émetteur à impulsions
- les câbles de liaison dans le hall chaudières entre les matériels constituant l'ensemble du poste adoucisseur d'eau et le local TGBT
- les chemins de câbles à l'intérieur du hall chaudières

TRAVAUX PRINCIPAUX DE REMISE EN ETAT INDUITS

Pour le poste de production d'eau adoucie

Fourniture et mise en place d'un analyseur de dureté de l'eau	conséquence directe des travaux de curage
Fourniture et mise en place d'un nouveau compteur émetteur à impulsions	conséquence directe des travaux de curage
Fourniture et mise en place des électrovannes sur réservoirs	conséquence directe des travaux de curage
Fourniture et mise en place de deux réservoirs et des charges d'échangeurs d'ions associés	conséquence i**ndirecte** des travaux de curage
Remplacement des conduites flexibles en fibres inox tressés	conséquence i**ndirecte** des travaux de curage

CODE	LISTE DES PRESTATIONS CONCERNEES
	1 poste de production d'eau adoucie duplex de 10m3/h pour le réseau de chaleur urbain (RCU)

CLASSEUR DES FICHES PACKAGES A REMPLACER SUITE AU CURAGE REALISE AU TITRE DE LA PHASE 2	
LOT 45G	**POSTE DE PRODUCTION D'EAU ADOUCIE POUR LE RESEAU DE CHALEUR URBAIN (RCU)**
PRESENTATION DES PRESTATIONS A REALISER	

PERIMETRE

Le périmètre des prestations concerne:

- La fourniture et mise en place d'un analyseur de dureté de l'eau
- la fourniture et mise en place d'un nouveau compteur émetteur à impulsions
- la fourniture et mise en place des électrovannes sur réservoirs
- la fourniture et mise en place de deux réservoirs et des charges d'échangeurs d'ions associés
- le remplacement des conduites flexibles en fibres inox tressés

Nota : Aucun fournisseur n'accepte de remettre en état l'adoucisseur sans un remplacement à neuf des deux réservoirs

En base: étude, approvisionnement, livraison, montage et mise en service

EXCLUSION

Ne sont pas concernés par ce présent document :

(i) Les câbles d'alimentation des matériels (mesure de dureté, etc.) depuis les TGBT et leurs chemins de câbles

(ii) Les câbles des informations et commandes filaires entre le local TGBT et les matériels composant l'adoucisseur et leurs chemins de câbles

CONSTAT VISUEL DES CURAGES ET DES DEGRADATIONS

Les inspections visuelles en début de phase 2 ont révélé la dépose effective :

(i) - les électrovannes de service et de régénération sur réservoirs
(ii) - la mesure de dureté de l'eau
(iii) - le compteur émetteur à impulsions
(iv) - les câbles de liaison dans le hall chaudières entre les matériels constituant l'ensemble du poste adoucisseur d'eau et le local TGBT
(v) - les chemins de câbles à l'intérieur du hall chaudières

DELAIS D'APPROVISIONNEMENT

Délais d'approvisionnement : 12 semaines

PLANNING

Fin livraison sur site : Soit fin novembre pour une commande au plus tard le 07 septembre
Durée travaux sur site : 2 semaines
Durée prévisionnelle des essais et mise en service : 1 semaine

CLASSEUR DES FICHES PACKAGES A REMPLACER SUITE AU CURAGE REALISE AU TITRE DE LA PHASE 2	
LOT 45G	**POSTE DE PRODUCTION D'EAU ADOUCIE POUR LE RESEAU DE CHALEUR URBAIN (RCU)**
INSTALLATION AVANT DEPOSE- PHOTOS	

PHOTOS DES ARMOIRES AVANT CURAGE









CLASSEUR DES FICHES PACKAGES A REMPLACER SUITE AU CURAGE REALISE AU TITRE DE LA PHASE 2	
LOT 45G	**POSTE DE PRODUCTION D'EAU ADOUCIE POUR LE RESEAU DE CHALEUR URBAIN (RCU)**
INSTALLATION AVANT DEPOSE- PHOTOS	







CLASSEUR DES FICHES PACKAGES A REMPLACER SUITE AU CURAGE REALISE AU TITRE DE LA PHASE 2	
LOT 45G	**POSTE DE PRODUCTION D'EAU ADOUCIE POUR LE RESEAU DE CHALEUR URBAIN (RCU)**
INSTALLATION APRES DEPOSE- PHOTOS	





CLASSEUR DES FICHES PACKAGES A REMPLACER SUITE AU CURAGE REALISE AU TITRE DE LA PHASE 2	
LOT 45G	**POSTE DE PRODUCTION D'EAU ADOUCIE POUR LE RESEAU DE CHALEUR URBAIN (RCU)**
PID DU POSTE DE PRODUCTION D'EAU ADOUCIE	

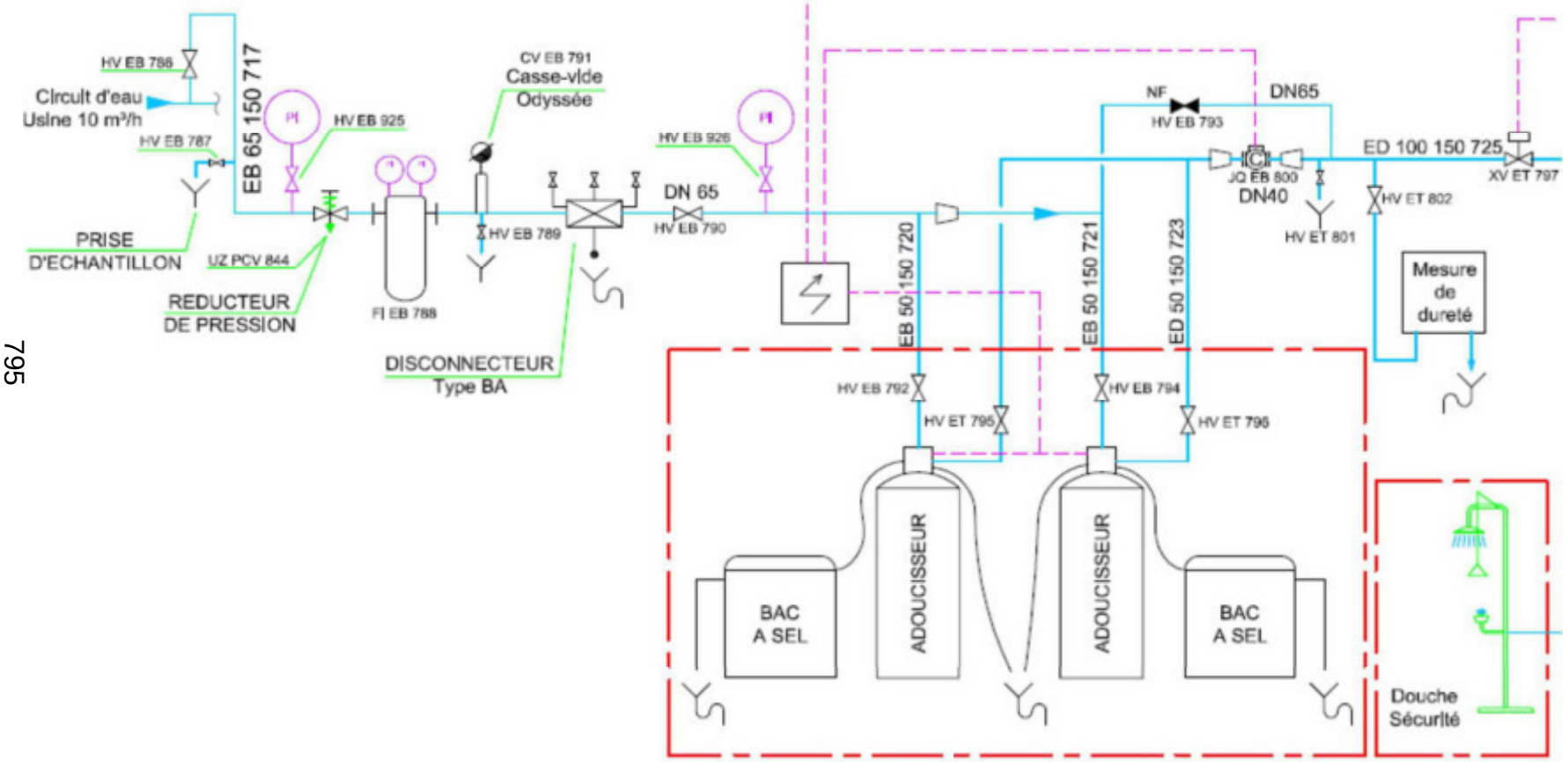

795

CLASSEUR DES FICHES PACKAGES A REMPLACER SUITE AU CURAGE REALISE AU TITRE DE LA PHASE 2	
LOT 45G	**POSTE DE PRODUCTION D'EAU ADOUCIE POUR LE RESEAU DE CHALEUR URBAIN (RCU)**
	ZONE D'IMPLANTATION DE L'ARMOIRE D'ANALYSE GAZ

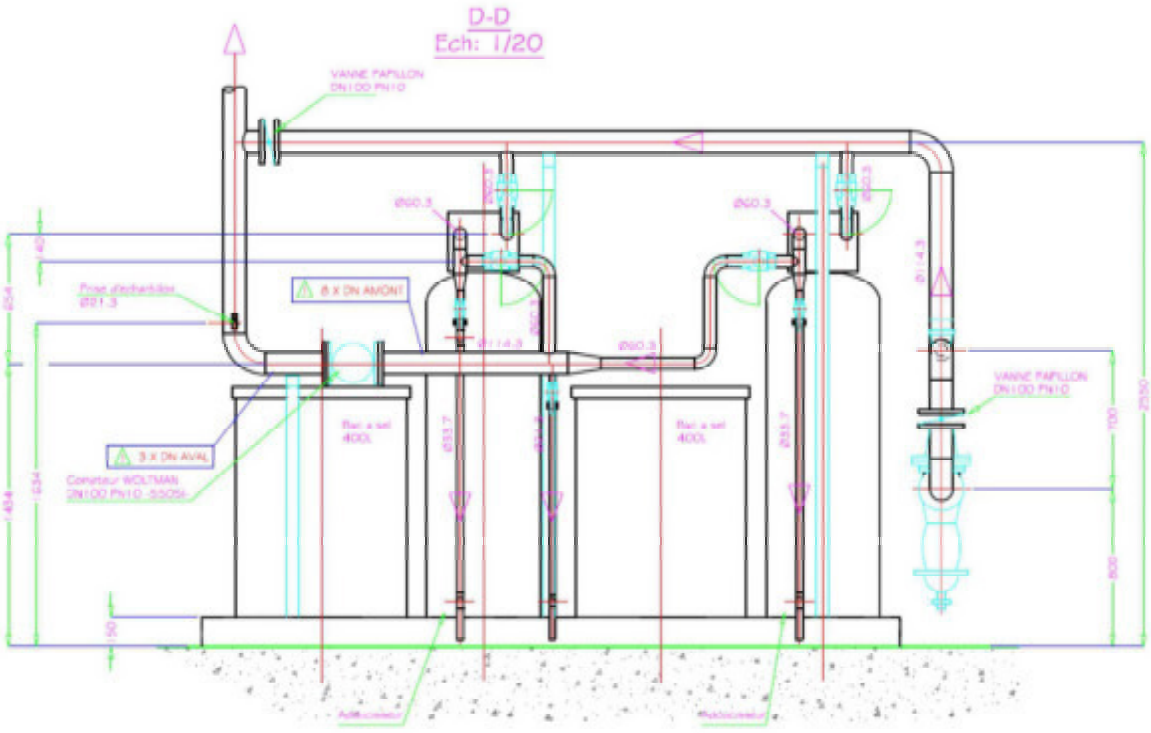

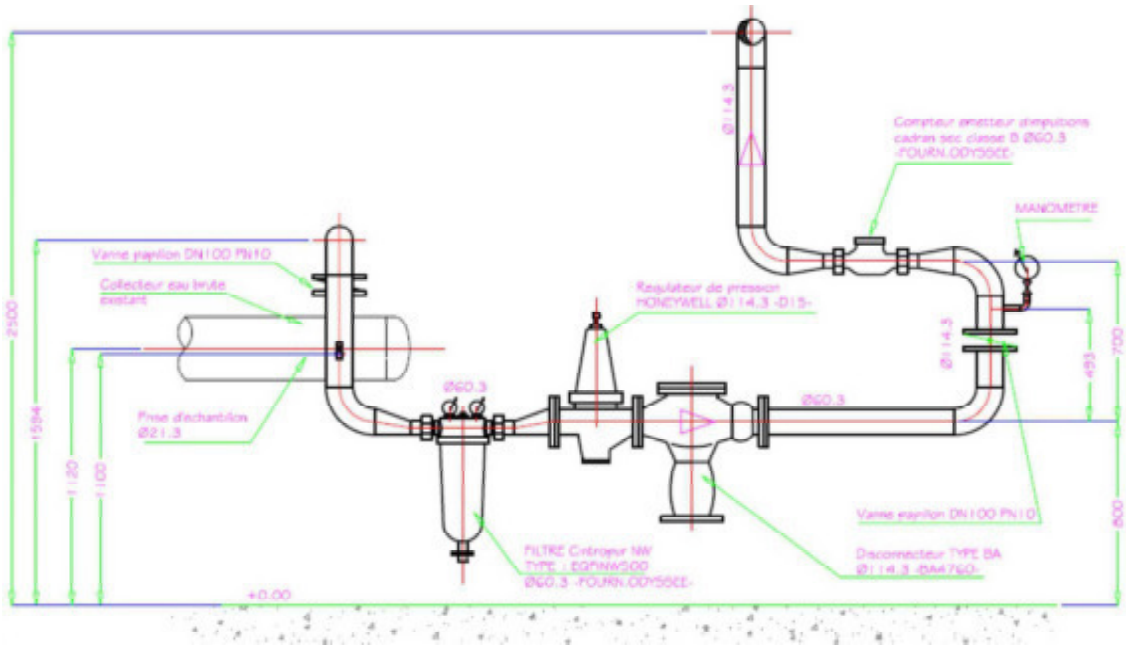

CLASSEUR DES FICHES PACKAGES A REMPLACER SUITE AU CURAGE REALISE AU TITRE DE LA PHASE 2	
LOT 45G	**POSTE DE PRODUCTION D'EAU ADOUCIE POUR LE RESEAU DE CHALEUR URBAIN (RCU)**
	Principe de la limite de founiture des prestations d'électricité et contrôle-commande

797

NB: Le câble de commnication en réseau est une option

Délégant	Assistant Technique du Délégant
Euro Métropole de Strasbourg 1, parc de l'Etoile 67076 STRASBOURG Cedex	
Maître d'Ouvrage Délégataire SENERVAL 3, route du Rohrschollen 67100 STRASBOURG	Organisation, Planification du Projet **ARTELIA Bâtiment & Industrie** 15, avenue de l'Europe Espace Européen de l'Entreprise 67300 SCHILTIGHEIM
Maître d'œuvre technique INGEVALOR 26, chemin de la Forestière 69130 ECULLY Tél : 04.72.18.95.50	
Contrôle technique APAVE 2, rue de l'Electricité ZI Vendenheim BP 92260 67454 MUNDOLSHEIM	Coordination SPS VERITAS 4, rue du Parc Oberhausbergen 67088 STRASBOURG Cédex 2
Emetteur du document: Maître d'œuvre technique INGEVALOR 26, chemin de la Forestière 69130 ECULLY Tél : 04.72.18.95.50	

REMISE EN ETAT DES PACKAGES

PONT ROULANT DU HALL CHAUDIERES ET PALAN DE L'ATELIER MECANIQUE

LOT 45H

Nom du fichier de l'Emetteur

14-068-AMT E 0252-A

Ind.	Etabli par	Vérifié par	Approuvé par	Date	Objet de la révision
D					
C					
B					
A					

Emetteur	Sous traitant	Zone		Nature doc	Numéro chrono	Rév.	Statut
ING	AA	10	798	00	252	A	AMT

CLASSEUR DES FICHES PACKAGES A REMPLACER SUITE AU CURAGE REALISE AU TITRE DE LA PHASE 2

LOT 45H	PONT ROULANT DU HALL CHAUDIERES ET PALAN DE L'ATELIER MECANIQUE

SITUATION APRES CURAGE

Pour le pont roulant du hall chaudières de capacité 10 tonnes

Ce curage a concerné :

- la dépose de l'ensemble des installations électriques telles que:
  - les câbles embarqués sur le pont
  - les chemins de câbles embarqués sur le pont
  - l'armoire et les coffrets embarqués d'alimentation et de contrôle/commande des matériels du pont (moteurs, instrumentation ,etc.)
  - les câbles de liaison entre les matériels embarqués et le coffret interrupteur de consignation du pont roulant
  - les chemins de câbles des câbles cités ci-avant
  - le coffret interrupteur de consignation du pont roulant
- l'ensemble des motoréducteurs du pont (translation, direction, levage)
- le câble de levage

Pour la poutre roulante de l'atelier mécanique de capacité 2 tonnes

Ce curage a concerné :

- les câbles embarqués sur la poutre
- les chemins de câbles embarqués sur la poutre
- le coffret embarqué d'alimentation et de contrôle/commande des matériels de la poutre (moteurs, instrumentation ,etc.)
- les câbles de liaison entre les matériels embarqués et le coffret interrupteur de consignation de la poutre
- les chemins de câbles des câbles cités ci-avant
- le coffret interrupteur de consignation de la sur la poutre
- l'ensemble des motoréducteurs de la sur la poutre (translation, levage)
- le câble de levage (18 m)

TRAVAUX PRINCIPAUX DE REMISE EN ETAT INDUITS

Pour le pont roulant du hall chaudières de capacité 10 tonnes et pour le palan de l'atelier mécanique

Il est prévu de remplacer:

- les câbles embarqués	conséquence directe du curage
- les chemins de câbles embarqués	conséquence directe du curage
- l'armoire et les coffrets embarqués d'alimentation et de contrôle/commande des matériels (moteurs, etc.)	Conséquence directe du curage
- les câbles de liaison entre les matériels embarqués et le coffret interrupteur de consignation t	Conséquence directe du curage
- les chemins de câbles des câbles cités ci-avant	Conséquence directe du curage
- le coffret interrupteur de consignation	Conséquence directe du curage
- l'ensemble des motoréducteurs (translation, direction, levage)	Conséquence directe du curage
- le câble de levage	Conséquence directe du curage
Pour la réparation du chariot du pont roulant, il est nécessaire de le déposer pour le manutentionner jusqu'à l'atelier	
Le levage et la manutention du chariot du pont nécessitent l'ouverture de la toiture (la trémie au dessus de la CH 4).	Conséquence indirecte du curage
Le levage nécessitera un grue	Conséquence indirecte du curage
Le déplacement du pont au dessus la chaudière nécessite l'intervention de Cordistes	Conséquence indirecte du curage
Réception par un organisme réglementaire du pont et de la poutre après essais	Conséquence indirecte du curage

Option: Remplacement du rail d'alimentation générale du pont roulant non déposé par ATD

Nota: l'état nécessite une expertise

CODE	LISTE DES PRESTATIONS CONCERNEES
	Remise en état du pont roulant du hall chaudières suite à curage des installations électriques et moteurs
	Remise en état de la poutre de l'atelier mécanique suite à curage des installations électriques et moteurs

CLASSEUR DES FICHES PACKAGES A REMPLACER SUITE AU CURAGE REALISE AU TITRE DE LA PHASE 2	
LOT 45H	**PONT ROULANT DU HALL CHAUDIERES ET PALAN DE L'ATELIER MECANIQUE**
LOT 45H	

PERIMETRE

Pour le pont roulant du hall chaudières de capacité 10 tonnes et pour le palan de l'atelier mécanique

Il est prévu de remplacer:

- les câbles embarqués
- les chemins de câbles embarqués
- l'armoire et les coffrets embarqués d'alimentation et de contrôle/commande des matériels (moteurs, etc.)
- les câbles de liaison entre les matériels embarqués et le coffret interrupteur de consignation t
- les chemins de câbles des câbles cités ci-avant
- le coffret interrupteur de consignation
- l'ensemble des motoréducteurs (translation, direction, levage)
- le câble de levage
- Remplacement du rail d'alimentation générale du pont roulant non déposé par ATD

Pour la réparation du chariot du pont roulant, il est nécessaire de le déposer pour le manutentionner jusqu'à l'atelier
Le levage et la manutention du chariot du pont nécessitent l'ouverture de la toiture (la trémie au dessus de la CH 4).
Le levage nécessitera une grue
Le déplacement du pont au dessus la chaudière nécessite l'intervention de Cordistes
Réception par un organisme réglementaire du pont et de la poutre après essais

En base: étude, approvisionnement, livraison, montage et mise en service

EXCLUSION

Ne sont pas concernés par ce présent document :

(i) Les câbles d'alimentation du pont roulant et du palan depuis les TGBT et leurs chemins de câbles

(ii) Les câbles des informations et commandes filaires entre le local TGBT et lle pont et le palan et leurs chemins de câbles

CONSTAT VISUEL DES CURAGES ET DES DEGRADATIONS

Les inspections visuelles en début de phase 2 ont révélé la dépose effective :

(i) - les câbles embarqués sur le pont et le palan
(ii) - les chemins de câbles embarqués sur le pont et le palan
(iii) - l'armoire et les coffrets embarqués d'alimentation et de contrôle/commande des matériels du pont (moteurs, instrumentation ,etc.) et du palan
(iv) - les câbles de liaison entre les matériels embarqués et le coffret interrupteur de consignation du pont roulant et du palan
(v) - les chemins de câbles des câbles cités ci-avant
(vi) - le coffret interrupteur de consignation du pont roulant et du palan
(vii) - l'ensemble des motoréducteurs du pont et palan(translation, direction, levage)
(viii) - le câble de levage dont une longueur est restée sur le pont

DELAIS D'APPROVISIONNEMENT

Délais d'approvisionnement :	16 semaines
Durée travaux sur site :	2 semaines
Durée prévisionnelle des essais et mise en service :	1 semaine

PLANNING

Fin livraison sur site : Soit début janvier pour une commande au plus tard le 14 septembre
Durée travaux sur site : 2 semaines
Durée prévisionnelle des essais et mise en service : 1 semaine

CLASSEUR DES FICHES PACKAGES A REMPLACER SUITE AU CURAGE REALISE AU TITRE DE LA PHASE 2	
LOT 45H	**PONT ROULANT DU HALL CHAUDIERES ET PALAN DE L'ATELIER MECANIQUE**

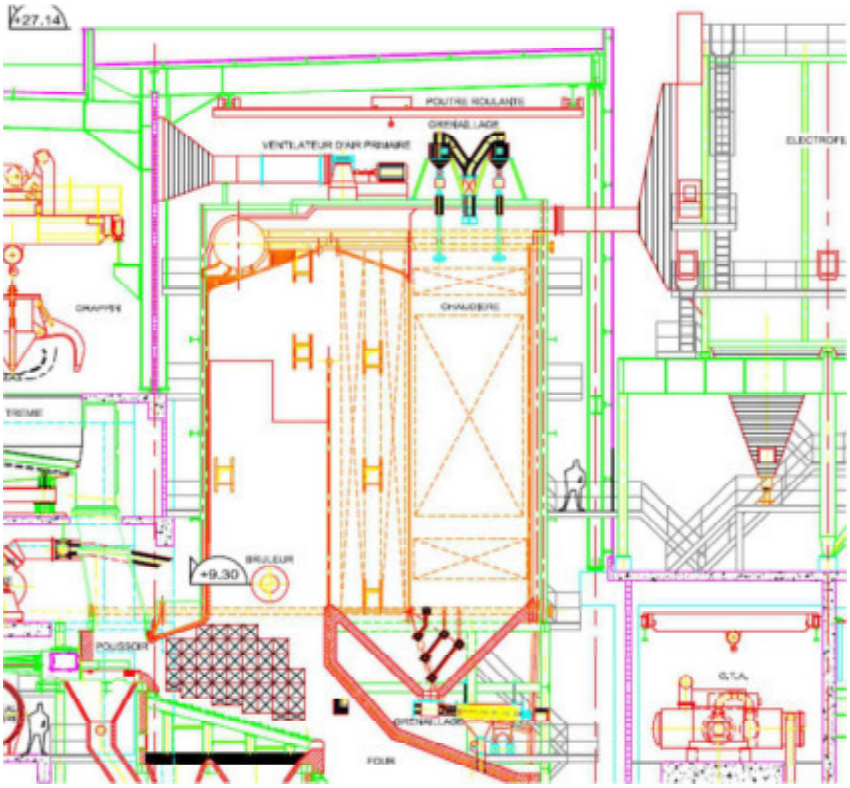

CLASSEUR DES FICHES PACKAGES A REMPLACER SUITE AU CURAGE REALISE AU TITRE DE LA PHASE 2	
LOT 45H	**PONT ROULANT DU HALL CHAUDIERES ET PALAN DE L'ATELIER MECANIQUE**
LOT 45H	

PHOTOS DES ARMOIRES AVANT CURAGE



CLASSEUR DES FICHES PACKAGES A REMPLACER SUITE AU CURAGE REALISE AU TITRE DE LA PHASE 2	
LOT 45H	**PONT ROULANT DU HALL CHAUDIERES ET PALAN DE L'ATELIER MECANIQUE**
PONT ROULANT APRES CURAGE	













CLASSEUR DES FICHES PACKAGES A REMPLACER SUITE AU CURAGE REALISE AU TITRE DE LA PHASE 2	
LOT 45H	**PONT ROULANT DU HALL CHAUDIERES ET PALAN DE L'ATELIER MECANIQUE**
PALAN APRES CURAGE	

CLASSEUR DES FICHES PACKAGES A REMPLACER SUITE AU CURAGE REALISE AU TITRE DE LA PHASE 2	
LOT 45H	**PONT ROULANT DU HALL CHAUDIERES ET PALAN DE L'ATELIER MECANIQUE**
	Principe de la limite de founiture des prestations d'électricité et contrôle-commande

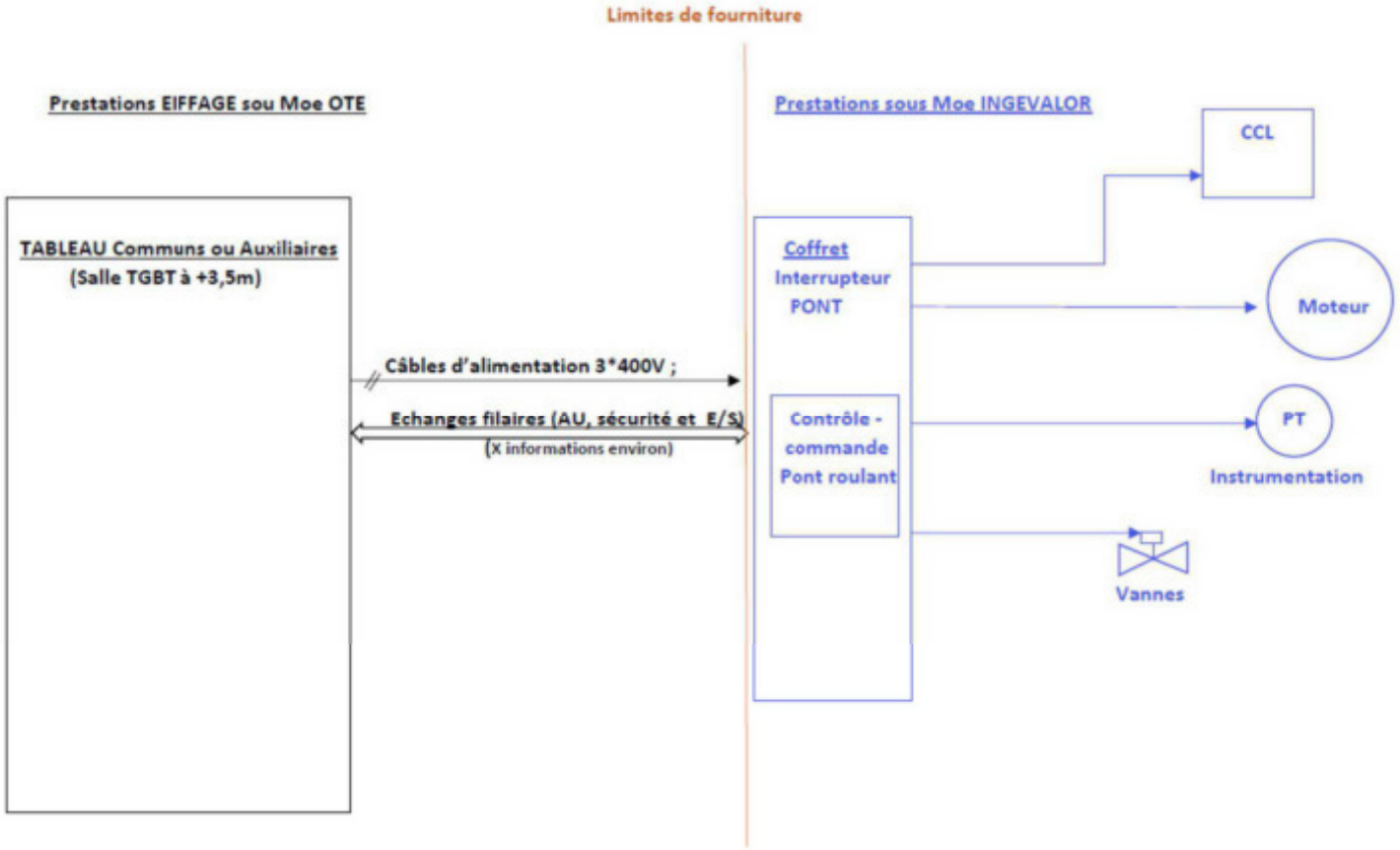

805

Délégant	Assistant Technique du Délégant
Euro Métropole de Strasbourg 1, parc de l'Etoile 67076 STRASBOURG Cedex	
Maître d'Ouvrage Délégataire SENERVAL 3, route du Rohrschollen 67100 STRASBOURG	Organisation, Planification du Projet **ARTELIA Bâtiment & Industrie** 15, avenue de l'Europe Espace Européen de l'Entreprise 67300 SCHILTIGHEIM
Maître d'œuvre technique INGEVALOR 26, chemin de la Forestière 69130 ECULLY Tél : 04.72.18.95.50	
Contrôle technique APAVE 2, rue de l'Electricité ZI Vendenheim BP 92260 67454 MUNDOLSHEIM	Coordination SPS VERITAS 4, rue du Parc Oberhausbergen 67088 STRASBOURG Cédex 2
Emetteur du document: Maître d'œuvre technique INGEVALOR 26, chemin de la Forestière 69130 ECULLY Tél : 04.72.18.95.50	

REMISE EN ETAT DES PACKAGES

Nom du fichier de l'Emetteur

PRESTATION D'ELECTRICITE POUR LES PACKAGES

LOT 45I

14-068-AMT E 0253-A

Ind.	Etabli par	Vérifié par	Approuvé par	Date	Objet de la révision
D					
C					
B					
A					

806

Emetteur	Sous traitant	Zone	Nature doc	Numéro chrono	Rév.	Statut
I N G	A A	1 0	0 0	2 5 3	A	AMT

CLASSEUR DES FICHES PACKAGES A REMPLACER SUITE AU CURAGE REALISE AU TITRE DE LA PHASE 2

LOT 45I	PRESTATION D'ELECTRICITE POUR LES PACKAGES

SITUATION APRES CURAGE

Les installations électriques des packages ont été curées.

Ce curage a concerné **par ligne chaudière** :

- le coffret de commandes locales de la table vibrante et de la chaîne mâchefers
- le coffret de commandes locales de la table la vibrante OM
- le coffret de commandes locales du système de grenaillage de la chaudière
- le coffret de commandes locales du volet de la trémie OM
- le coffret goulotte OM
- le coffret grille
- la plupart des câbles de liaison avec ces armoires et coffrets et une part des chemins de câbles associés

Ce curage a concerné **pour les installations communes** :

- l'armoire des surpresseurs de transport de cendre sous électrofiltres L1,L2 et L3
- le coffret de regroupement de la détection gaz pour les fours L1 et L2
- le coffret de regroupement de la détection gaz pour les fours L3 et L4
- les détecteurs gaz et certaines hottes associées
- la plupart des câbles de liaison avec ces armoires et coffrets et une part des chemins de câbles associés

TRAVAUX PRINCIPAUX DE REMISE EN ETAT INDUITS

Pour les packages propre à une ligne

La fourniture, la pose et les câblages du:

- coffret de commandes locales de la table vibrante et de la chaîne mâchefers
- coffret de commandes locales de la table la vibrante OM
- coffret de commandes locales du système de grenaillage de la chaudière
- coffret de commandes locales du volet de la trémie OM
- coffret goulotte OM
- coffret grille

Le câblage des coffrets et instrumentation des poussoirs

Pour les installations communes :

La fourniture, la pose et les câblages :

- de l'armoire des surpresseurs de transport de cendre sous électrofiltres L1,L2 et L3
- du coffret de regroupement de la détection gaz pour les fours L1 et L2
- du coffret de regroupement de la détection gaz pour les fours L3 et L4
- des détecteurs gaz
- des câbles de liaison avec ces armoires et coffrets et une part des chemins de câbles associés

La fourniture, la pose des hottes curées des détecteurs gaz

CODE	LISTE DES PRESTATIONS D'ELECTRICITE DES PACKAGES CONCERNEES
	Installation locale de la chaîne et la table vibrante mâchefers pour chaque chaudière
	Installation locale de la table vibrante OM pour chaque chaudière
	Installation locale du système de grenaillage pour chaque chaudière
	Installation locale du volet de la goulotte OM pour chaque chaudière
	le coffret de regroupement de la goulotte OM pour chaque chaudière
	le coffret de regroupement des grilles pour chaque chaudière
	l'installation d'alimentation et de commandes des surpresseurs du transport cendres sous électrofiltres
	Les coffrets de regroupement des détecteurs gaz au dessus des installations brûleurs
	Les détecteurs gaz et les hottes associées
	Le câblage des coffrets et instrumentation poussoirs

CLASSEUR DES FICHES PACKAGES A REMPLACER SUITE AU CURAGE REALISE AU TITRE DE LA PHASE 2	
LOT 45I	**PRESTATION D'ELECTRICITE POUR LES PACKAGES**
PRESENTATION DES PRESTATIONS A REALISER	

PERIMETRE

Le périmètre des prestations concerne:

Pour les packages propre à une ligne et suivants les schémas électriques et plans des installations curées

La fourniture, la pose du:

- coffret de commandes locales de la table vibrante et de la chaîne mâchefers
- coffret de commandes locales de la table la vibrante OM
- coffret de commandes locales du système de grenaillage de la chaudière
- coffret de commandes locales du volet de la trémie OM
- coffret goulotte OM
- coffret grille

La fourniture, la pose et les raccordements des câbles entre chaque coffret et les matériels associés suivants schémas électriques d'origine

La fourniture, la pose des chemins de câbles des câbles définis ci-avant

Pour les installations communes et suivants les schémas électriques et plans des installations curées:

La fourniture, la pose :

- de l'armoire des surpresseurs de transport de cendre sous électrofiltres L1,L2 et L3
- du coffret de regroupement de la détection gaz pour les fours L1 et L2
- du coffret de regroupement de la détection gaz pour les fours L3 et L4
- des détecteurs gaz
- La fourniture, la pose des hottes curées des détecteurs gaz

La fourniture, la pose et les raccordements des câbles entre chaque coffret et les matériels associés suivants schémas électriques d'origine

La fourniture, la pose des chemins de câbles des câbles définis ci-avant

En base: étude, approvisionnement, livraison, montage et mise en service

EXCLUSION

Ne sont pas concernés par ce présent document :

(i) Les câbles d'alimentation des matériels des armoires et coffrets depuis les TGBT et leurs chemins de câbles

(ii) Les câbles des informations et commandes filaires entre le local TGBT et les armoires et coffrets

(iii) les chemins de câbles des câbles cités ci-avant

(iv) La vérification initiale des installations électriques propre à ce package

(v) la dépose de parties de chemins de câbles encore en place en fin de phase 1

(vi) la dépose de câbles ou de parties de câbles qui auraient dû être curés

(vii) toutes autres prestations non décrites dans ce document

CONSTAT VISUEL DES CURAGES ET DES DEGRADATIONS

Les inspections visuelles en début de phase 2 ont révélé la dépose effective :

(i) - les installations précisées au § SITUATION APRES CURAGE folio ci-avant

DELAIS D'APPROVISIONNEMENT

Délais d'approvisionnement : 14 semaines

PLANNING

Fin livraison sur site : Soit mi décembre pour une commande au plus tard le 15 septembre

Durée travaux sur site : 8 semaines

Durée prévisionnelle des essais et mise en service : 3 semaines

CLASSEUR DES FICHES PACKAGES A REMPLACER SUITE AU CURAGE REALISE AU TITRE DE LA PHASE 2	
LOT 45I	**PRESTATION D'ELECTRICITE POUR LES PACKAGES**
	Principe de la limite de founiture des prestations d'électricité et contrôle-commande

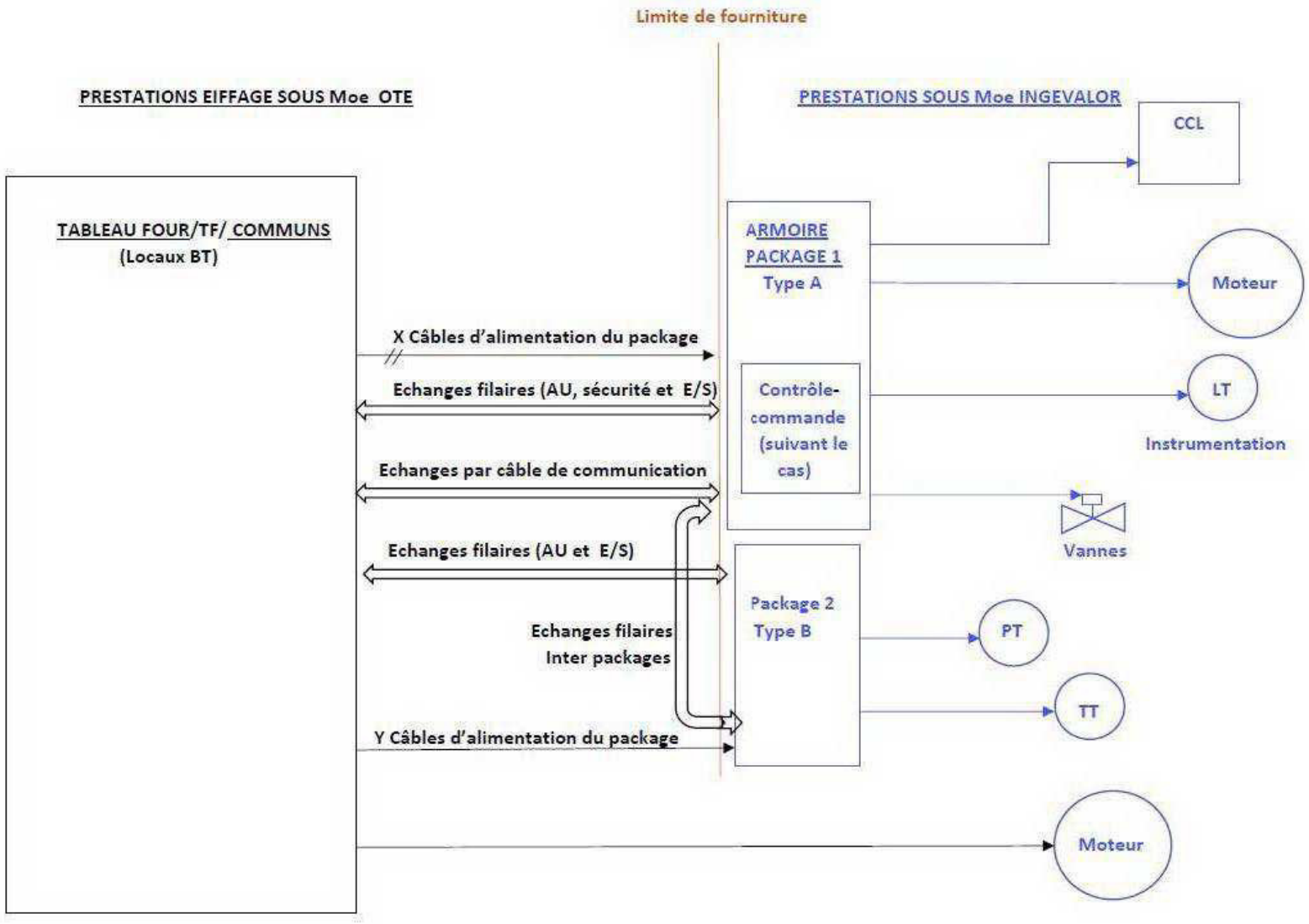

608

CLASSEUR DES FICHES PACKAGES A REMPLACER SUITE AU CURAGE REALISE AU TITRE DE LA PHASE 2	
LOT 45I	PRESTATION D'ELECTRICITE POUR LES PACKAGES
INSTALLATION AVANT DEPOSE- PHOTOS	

PHOTOS DES ARMOIRES AVANT CURAGE

















CLASSEUR DES FICHES PACKAGES A REMPLACER SUITE AU CURAGE REALISE AU TITRE DE LA PHASE 2	
LOT 45I	PRESTATION D'ELECTRICITE POUR LES PACKAGES
INSTALLATION AVANT DEPOSE- PHOTOS	

PHOTOS DES ARMOIRES AVANT CURAGE

AVANT



CLASSEUR DES FICHES PACKAGES A REMPLACER SUITE AU CURAGE REALISE AU TITRE DE LA PHASE 2	
LOT 45I	PRESTATION D'ELECTRICITE POUR LES PACKAGES
INSTALLATION APRES DEPOSE- PHOTOS	

APRES



Délégant  Euro Métropole de Strasbourg 1, parc de l'Etoile 67076 STRASBOURG Cedex	Assistant Technique du Délégant
Maître d'Ouvrage Délégataire  SENERVAL 3, route du Rohrschollen 67100 STRASBOURG	Organisation, Planification du Projet  **ARTELIA Bâtiment & Industrie** 15, avenue de l'Europe Espace Européen de l'Entreprise 67300 SCHILTIGHEIM
Maître d'œuvre technique  INGEVALOR 26, chemin de la Forestière 69130 ECULLY Tél : 04.72.18.95.50	
Contrôle technique  APAVE 2, rue de l'Electricité ZI Vendenheim BP 92260 67454 MUNDOLSHEIM	Coordination SPS  VERITAS 4, rue du Parc Oberhausbergen 67088 STRASBOURG Cédex 2
Emetteur du document: Maître d'œuvre technique  INGEVALOR 26, chemin de la Forestière 69130 ECULLY Tél : 04.72.18.95.50	

REMISE EN ETAT DES PACKAGES

CENTRALES HYDRAULIQUES DES GRILLES, DES POUSSOIRS ET DES VOLETS DE GOULOTTE DES FOURS 1, 2 ET 3

CENTRALES HYDRAULIQUES SECOURS

LOT 45J

Nom du fichier de l'Emetteur

14-068-AMT E 0254-A

Ind.	Etabli par	Vérifié par	Approuvé par	Date	Objet de la révision
D					
C					
B					
A					

Emetteur	Sous traitant	Zone		Nature doc	Numéro chrono	Rév.	Statut
I N G	A A	1 0	813	0 0	2 5 4	A	AMT

CLASSEUR DES FICHES PACKAGES A REMPLACER SUITE AU CURAGE
REALISE AU TITRE DE LA PHASE 2

LOT 45J	CENTRALES HYDRAULIQUES FOURS 1, 2 ET 3 ET SECOURS

SITUATION APRES CURAGE

Les installations des centrales hydrauliques ont fait l'objet d'un curage.
Ce curage a concerné pour chaque centrale hydraulique :
- les moteurs des pompes hydrauliques
- les électrovannes des distributeurs hydrauliques
- le coffret électrique,
- les câbles et chemins de câbles sur centrales

L'huile est toujours présente dans les centrales. Tous les circuits sont encore sous huile
Les corps de pompe suite à la dépose des moteurs sont ouverts. Des ouvertures sont présentes sur les parties supérieures des centrales.
Le fait que le corps des pompes soit ouvert sans protection a pu entrainé une corrosion de ces pompes
Certaines pompes présentent quelques dégradations liées à la dépose des moteurs à confirmer lors de l'expertise en atelier
L'instrumentation a également subi des dégradations lors des travaux de curage

Les deux centrales de secours ont été complètement curées. Elles ne sont plus sur le site de SENERVAL

TRAVAUX PRINCIPAUX DE REMISE EN ETAT INDUITS

Pour chaque centrale,

Les prestations consisteront à remplacer les matériels curés soit :

- les moteurs des pompes hydrauliques	conséquence directe des travaux de curage
- les électrovannes des distributeurs hydrauliques	conséquence directe des travaux de curage
- le coffret électrique,	conséquence directe des travaux de curage
- les câbles et chemins de câbles sur centrales	conséquence directe des travaux de curage

Concernant les dégradations constatées, les matériels dégradés ci-après seront soit remplacés soit remis en état
Les prestations concernent:

- les travaux de dépose et d'expertise en atelier des matériels	conséquence directe des travaux de curage
- l'instrumentation dégradée	conséquence directe des travaux de curage
- les pompes hydrauliques	conséquence directe des travaux de curage
- l'échangeur hydraulique de refroidissement de la centrale (non nettoyable)	conséquence directe des travaux de curage

Les centrales hydrauliques de secours seront neuves car complètement curées — conséquence directe des travaux de curage

CODE	LISTE DES PRESTATIONS CONCERNEES
	Groupe hydraulique alimentant le poussoir, la grille principale et la grille de finition pour L1, L2 et L3
	Groupe hydraulique alimentant les vérins de trémies OM pour L1, L2 et L3
	Groupe secours pour la grille principale et finition
	Groupe secours pour le poussoir

CLASSEUR DES FICHES PACKAGES A REMPLACER SUITE AU CURAGE REALISE AU TITRE DE LA PHASE 2	
LOT 45J	**CENTRALES HYDRAULIQUES FOURS 1, 2 ET 3 ET SECOURS**
PRESENTATION DES PRESTATIONS A REALISER	

PERIMETRE

Le périmètre des prestations concerne:

Pour chaque centrale,

Les prestations consisteront à remplacer les matériels curés soit :

- les moteurs des pompes hydrauliques
- les électrovannes des distributeurs hydrauliques
- le coffret électrique,
- les câbles et chemins de câbles sur centrales

Concernant les dégradations constatées, les matériels dégradés ci-après seront soit remplacés soit remis en état

Les prestations concernent:

- les travaux de dépose et d'expertise en atelier des matériels
- l'instrumentation dégradée
- les pompes hydrauliques
- l'échangeur hydraulique de refroidissement de la centrale (non nettoyable)

Les centrales hydrauliques de secours seront neuves car complètement curées

En base: étude, approvisionnement, livraison, montage et mise en service

EXCLUSION

Ne sont pas concernés par ce présent document :

(i) Les câbles d'alimentation des matériels depuis les TGBT et leurs chemins de câbles

(ii) Les câbles des informations et commandes filaires entre le local TGBT et lles coffrets et leurs chemins de câbles

CONSTAT VISUEL DES CURAGES ET DES DEGRADATIONS

Les inspections visuelles en début de phase 2 ont révélé la dépose effective :

(i) - des moteurs des pompes hydrauliques

(ii) - des électrovannes des distributeurs hydrauliques

(iii) - de coffret électrique,

(iv) - des câbles et chemins de câbles sur centrales

DELAIS D'APPROVISIONNEMENT

Délais d'approvisionnement : 20 semaines

PLANNING

Fin livraison sur site :	20 semaines	Soit début férvier pour une commande au plus tard le 07 septembre
Durée travaux sur site :	2 semaines	
Durée prévisionnelle des essais et mise en service :	2 semaines	

CLASSEUR DES FICHES PACKAGES A REMPLACER SUITE AU CURAGE REALISE AU TITRE DE LA PHASE 2	
LOT 45J	**CENTRALES HYDRAULIQUES FOURS 1, 2 ET 3 ET SECOURS**
INSTALLATION APRES DEPOSE- PHOTOS	

PHOTOS DES ARMOIRES AVANT CURAGE









CLASSEUR DES FICHES PACKAGES A REMPLACER SUITE AU CURAGE REALISE AU TITRE DE LA PHASE 2	
LOT 45J	**CENTRALES HYDRAULIQUES FOURS 1, 2 ET 3 ET SECOURS**
INSTALLATION APRES DEPOSE- PHOTOS	













CLASSEUR DES FICHES PACKAGES A REMPLACER SUITE AU CURAGE REALISE AU TITRE DE LA PHASE 2	
LOT 45J	**CENTRALES HYDRAULIQUES FOURS 1, 2 ET 3 ET SECOURS**
INSTALLATION AVANT DEPOSE- PHOTOS	





CLASSEUR DES FICHES PACKAGES A REMPLACER SUITE AU CURAGE REALISE AU TITRE DE LA PHASE 2	
LOT 45J	**CENTRALES HYDRAULIQUES FOURS 1, 2 ET 3 ET SECOURS**
PID DES CENTRALES DU POUSSOIR ET GRILLES	

819

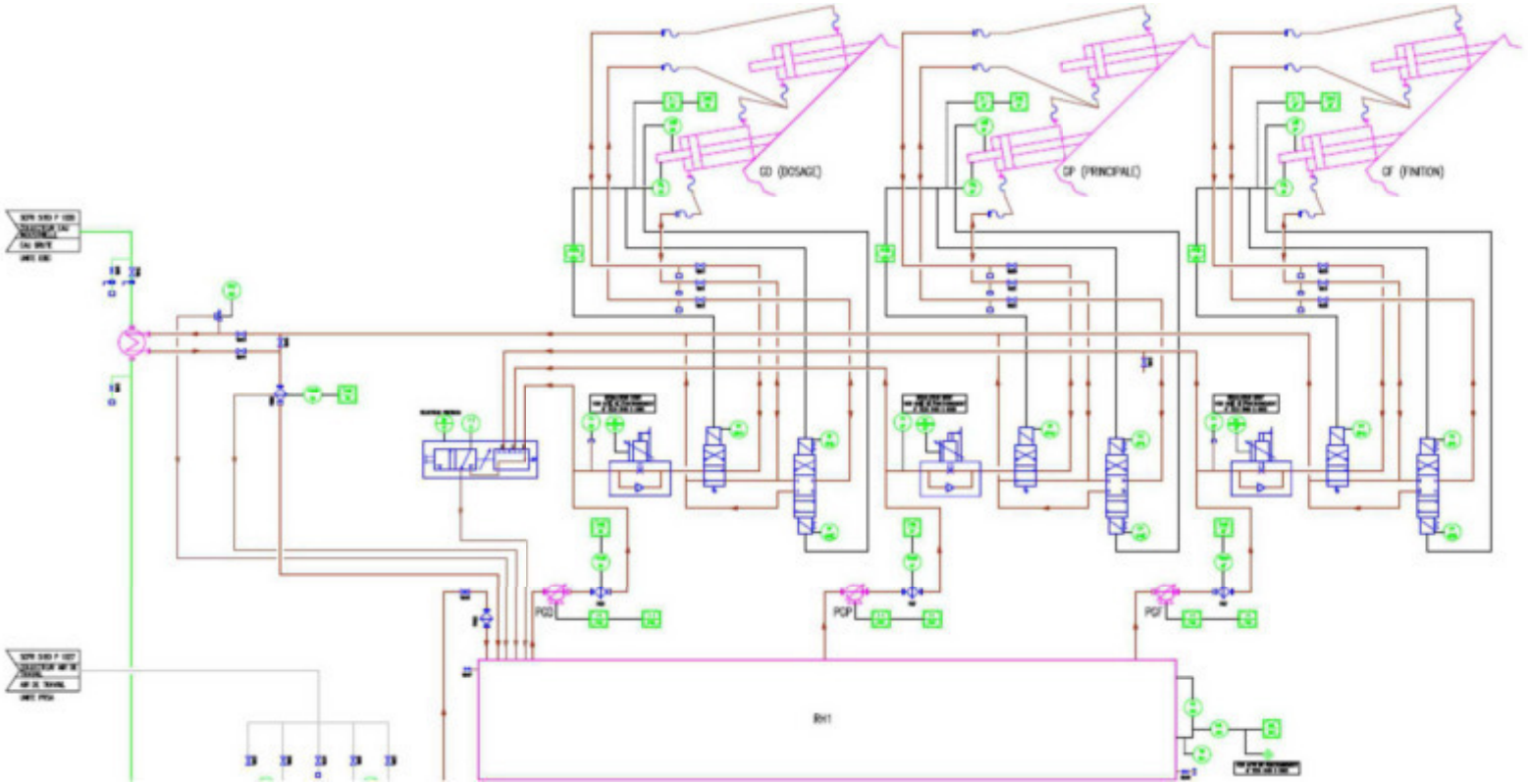

CLASSEUR DES FICHES PACKAGES A REMPLACER SUITE AU CURAGE REALISE AU TITRE DE LA PHASE 2	
LOT 45G	**POSTE DE PRODUCTION D'EAU ADOUCIE POUR LE RESEAU DE CHALEUR URBAIN (RCU)**
	Principe de la limite de founiture des prestations d'électricité et contrôle-commande

820

NB: Le câble de commnication en réseau est une option

CLASSEUR DES FICHES PACKAGES A REMPLACER SUITE AU CURAGE REALISE AU TITRE DE LA PHASE 2	
LOT 45J	**CENTRALES HYDRAULIQUES FOURS 1, 2 ET 3 ET SECOURS**
	ZONE D'IMPLANTATION DE L'ARMOIRE D'ANALYSE GAZ

ANNEXE N°8

Prestations de finalisation de chantier-rééquipement : description, montants estimatifs et principes de détermination des coûts (article 9.1)

Les prestations (études et travaux) de finalisation de chantier-rééquipement susceptibles d'être réalisées par le DELEGATAIRE en application des stipulations de l'article 9.1 de l'Avenant N°9, concernent :

1) Les prestations dont la réalisation a d'ores et déjà été décidée par les Parties :

TABLEAU N°1

Prestations dont la réalisation a été décidée	Montant des travaux HT	Maîtrise d'œuvre	Maîtrise d'ouvrage	TOTAL
Réapprovisionnement de 3 PC salle de supervision	9 516,00 €	P.M.	P.M.	9 516,00 €
Réapprovisionnement de 8 vérins des grilles de combustions	112 000,00 €	P.M.	P.M.	112 000,00 €
TOTAL	121 516,00 €			121 516,00 €

Les montants hors taxes de ces prestations sont fermes et définitifs.

2) Les autres prestations dont la réalisation est subordonnée à l'accord des Parties :

Elles se composent de prestations identifiées à date, dont certaines sont assorties de montants prévisionnels et d'autres non.

Le tableau n°2 ci-dessous récapitule (i) les prestations assorties de montants prévisionnels et (ii) les familles prestations non assorties de montants prévisionnel et dont le détail des prestations reste à préciser.

TABLEAU N°2

Prestations assorties de montants prévisionnels	Montant estimatifs à date			
	Montant des travaux HT	Maîtrise d'œuvre	Maîtrise d'ouvrage	TOTAL
Remplacement de l'instrumentation du Hall Fours-Chaudières	350 000,00 €	28 000,00 €	29 108,24 €	407 108,24 €
Mission de supervision "programmation / automates"	280 000,00 €	- €	21 561,66 €	301 561,66 €
Réapprovisionnement de brides, contre-brides et vannes manuelles	200 000,00 €	16 000,00 €	16 633,28 €	232 633,28 €
TOTAL ESTIMATIF DES PRESTATIONS IDENTIFIEES	830 000,00 €	44 000,00 €	67 303,18 €	941 303,18 €

Familles de prestations non assorties de montants prévisionnels dont le détail reste à préciser	Montant des travaux HT	Maîtrise d'œuvre	Maîtrise d'ouvrage	TOTAL
Remise en service de l'ensemble du système de protection incendie du Hall Fours-Chaudières	A déterminer	non	oui	A déterminer
Réaménagement du magasin et réapprovisionnement des pièces du stock magasin		non	oui	
Réapprovisionnement de matériels et outillages nécessaire à l'exploitation de l'UIOM curés durant chantier de la Phase 2 *		non	oui	
Remplacement de divers équipements/matériels curés durant la Phase 2		non	oui	
Matériels process curés durant la Phase 2		oui	oui	
Autres prestations non identifiées à date		?	oui	
TOTAL				

* NB : concerne notamment : l'outillage / palans / élingues / outils de maintenance (pelles, brouettes, échelles, etc.) / laboratoire de chimie / douches / etc

3) Conditions de détermination des coûts finaux :

Les coûts finaux (Cfx ci-après) des prestations visées au paragraphe (2) de la présente annexe seront calculés comme suit :

Cfx= Trvx+ Moe+Moa+Assur

Où :

- **Trvx** représente le coût final HT constaté des travaux
- **Moe** représente le coût HT de la maîtrise d'œuvre applicable, le cas échéant selon le tableau n°2 ci-dessus, au taux de 8% (huit pour cent) du montant hors taxes des travaux (**Moe=8%*Trvx**)
- **Moa** représente le coût HT de la maîtrise d'ouvrage calculée au taux de 7,15% (sept virgule quinze pour cent) du coût final hors taxes Cfx (**Moa=7,15%*Cfx**)
- **Assur** représente le coût des assurances applicables aux travaux au taux final du programme commun d'assurance

ANNEXE N°9

Procédure de décision relative aux dépenses courantes de chantier

(Article 9.2)

Dans le cadre des travaux de reconstruction de la Phase 3, des dépenses courantes de chantier n'entrant pas dans les marchés des entreprises intervenantes sous les maîtrises d'ouvrage du DELEGANT et du DELEGATAIRE sont susceptibles d'être réalisées par les Parties durant cette période.

Ces dépenses courantes de chantier, une fois identifiées par les Parties, seront, préalablement à leur engagement, transmises à l'AMO Commun qui en assurera l'analyse et le suivi selon la procédure suivante :

1. Tableau de suivi des dépenses courantes de chantier à engager

Les Parties transmettront au fil de l'eau à l'AMO Commun les postes de dépenses courantes de chantier qu'il conviendra d'engager afin d'éviter tout retard dans le planning de travaux avec les éléments d'information suivants :

- Eléments de contexte : nature et objet de la dépense,
- Montant de la dépense,
- Nom du ou des prestataires pressentis,
- Durée de la prestation correspondante.

L'AMO Commun analyse, sous 48 heures maximum, les postes de dépenses courantes de chantier transmis avec les éléments d'appréciation suivants :

- Analyse de la justification et du montant du poste de dépenses courantes de chantier,
- Proposition de prise en charge opérationnelle,
- Impact sur le planning de travaux,
- Proposition de prise en charge financière avec taux de répartition de la dépense entre les Parties (% DELEGANT-DELEGATAIRE),
- Avis des Parties,
- L'AMO Commun pourra solliciter l'avis d'une tierce expertise en tant que de besoin.

2. Décision d'engagement

Sur la base de l'analyse de l'AMO Commun, le DELEGANT et le DELEGATAIRE s'accordent, sous un délai de 48 heures, sur la prise en charge opérationnelle et financière des dépenses courantes de chantier correspondantes. Cet accord est enregistré par l'AMO Commun et les Parties peuvent procéder, sur la base de cet accord, à l'engagement des dépenses courantes de chantier et à la mise en œuvre des prestations correspondantes.

3. Suivi des dépenses courantes de chantier

L'AMO Commun procède à une revue hebdomadaire et mensuelle des postes de dépenses lors des réunions de projet et de direction avec les Parties au cours desquelles il transmettra les éléments suivants :

- Tableau réactualisé des dépenses courantes de chantier,
- Saisie des validations,
- Etc.

4. Remboursement des dépenses courantes de chantier

Les dépenses courantes de chantier supportées par le DELEGATAIRE dans le respect de la procédure objet de la présente annexe feront l'objet d'une régularisation à l'Avenant N°10, conformément aux stipulations de l'article 9.2 de l'Avenant N°9.

ANNEXE 10

Calcul et modalités de traitement des coûts salariaux pendant la période de suspension (article 11)

i. Le calcul de la régularisation au titre des coûts salariaux des Phases 1 et 2 est présenté dans les tableaux ci-dessous.

Sénerval - Masse salariale - Phases 1 et 2

€	Phase 1 (11 mois)	Phase 2 (10 mois)	Total Phase 1 + Phase 2
Forfait mensuel Avenant 7 (€)	(279 447)	(285 795)	(565 242)
Masse salariale indemnisée (durées réelles des phases) [1]	(3 073 915)	(2 857 950)	(5 931 865)
Masse salariale réelle [2]	(3 225 818)	(2 974 068)	(6 199 885)
Dont aides publiques reçues	*202 039*	*165 342*	*367 381*
Ecart masse salariale indemnisée vs. masse salariale réelle	**(151 903)**	**(116 118)**	**(268 020)**

Sénerval - Masse salariale - Phases 1 et 2 - Ecart par nature de coût

€	Phase 1 (11 mois)	Phase 2 (10 mois)	Total Phase 1 + Phase 2
Salaires de base	(44 029)	(201 509)	(245 537)
Cotisations	(45 137)	(118 515)	(163 652)
Absences indemnisées	58 409	82 761	141 170
Activités partielles	(75 329)	(139 404)	(214 732)
Heures supplémentaires et primes	(8 742)	19 897	11 155
Impact net départs	(203 565)	30 784	(172 781)
Formations	125 666	238 549	364 215
CICE	58 647	43 632	102 280
Autres (intérimaires, intéressement,…)	(17 823)	(72 314)	(90 137)
Total [1]	**(151 903)**	**(116 118)**	**(268 020)**
Dont primes de licenciement	(156 740)	-	(156 740)
Total hors primes de licenciement [1] - [2]	**4 837**	**(116 118)**	**(111 280)**

ii. Le forfait pour la Phase 3 au titre de l'indemnisation des coûts salariaux a été révisé à la hausse par rapport à l'Avenant N°7 sur la base des projections présentées dans le tableau ci-dessous, passant ainsi de 319 421 € (Avenant N°7) à 336 801 € (Avenant N°9).

Sénerval - Masse salariale - Phase 3 - Projections révisées

€	Coûts estimés Avenant N°9 13 mois	Indemnisation Avenant N°7 13 mois
Encadrement	(1 330 713)	1 013 765
Grands Projets	(59 298)	65 994
QSSE	(83 224)	93 677
Accueil	(162 465)	95 549
Maintenance Electrique	(310 930)	372 211
Maintenance Mecanique	(330 275)	417 226
RCU	(175 556)	151 651
Conduite	(1 049 802)	946 531
Equipe De Jour	(284 186)	264 527
PTM / Broyeur	(413 506)	569 370
Formations	(154 707)	161 977
Autres *	(23 755)	n.a.
Total - Masse salariale [1]	**(4 378 417)**	**4 152 479**
Forfait mensuel [1] / 13	*(336 801)*	*319 421*
Ecart mensuel coûts vs. indemnisation	***(17 380)***	

* Note : natures de charges n'ayant pu faire l'objet d'une ventilation par poste sur le modèle de l'Avenant 7 (AP, intérimaires, intéressement,…).

ANNEXE 11

Détail, montant et échéancier des paiements des charges courantes (articles 12 et 15.2)

i. Pour l'année 2016, le remboursement de 80 342 € par le DELEGANT au titre de l'évolution réglementaire relative aux impôts et taxes est détaillé dans le tableau ci-dessous :

Sénerval - Impôts et taxes hors IS

€	2016 Base annuelle
Indemnisation au titre de l'Avenant 7 [1]	810 136
CET (ex. Taxe prof.)	*(481 053)*
Taxes foncières EMS	*(573 993)*
Taxes foncières autres (PAS)	*(6 449)*
CSS	*18 001*
Autres taxes	*(7 667)*
Impôts et taxes payés (hors IS) [2]	(1 051 162)
Ecart (base annuelle) [3] = [1] + [2]	**(241 026)**
Mois de suspension [4]	4
Régularisation à recevoir [3] x [4] / 12	**(80 342)**

ii. Pour les coûts d'assurance intégrés dans les charges courantes, le montant forfaitaire unique au titre de la Phase 2 et le montant forfaitaire mensuel au titre de la Phase 3 sont détaillés dans le tableau suivant :

Sénerval - Assurances

€	Phase 2	Estimation forfait mensuel - Phase 3 - Travaux
Montant prévu à l'Avenant 7 [1]	-	-
Assurances RC Exploit & Envt	*(54 223)*	*(5 625)*
Assurances Flotte	*(4 956)*	*(491)*
Assurances Dommages & PE	*(134 536)*	*(7 815)*
Autres - IFC	*(18 518)*	*(1 852)*
Coûts réels encourus [2]	(212 233)	(15 783)
Ecart Avenant 7 vs. Réel [2] - [1]	**(212 233)**	**(15 783)**

iii. Pour la Phase 3 de la suspension, le forfait mensuel à recevoir au titre de l'indemnisation des charges courantes se décompose ainsi de la façon suivante :

Senerval - Charges courantes - Détermination du forfait mensuel à percevoir

€	Phase 3 Base annuelle
Impôts et taxes (hors IS)	(810 136)
Assurances	(189 395)
Abonnements	(73 280)
Consommations télécom.	*(28 184)*
Réception, communication, visites	*(31 003)*
Fournitures et consommables	*(3 946)*
Frais de déplacement	*(4 510)*
Carburants	*(87 619)*
Frais de gestion	(155 262)
Comptabilité	*(243 508)*
Frais de siège (jurid., fisca, financier…)	*(619 839)*
Ressources humaines, informatique…	*(243 508)*
Frais administratifs et généraux	(1 106 855)
Frais de contrôle	(436 068)
Entretien des locaux	*(184 452)*
Entretien structure	*(201 989)*
Services généraux	*(60 016)*
Entretien courant	(446 456)
Locations immobilières	(227 834)
Frais de communication	*(50 732)*
Location de matériel méthanisation	-
Location de matériel	*(42 772)*
Rupture de charge mâchefers	-
Assistance maîtrise d'ouvrage	-
Mise à disposition de personnel	*(419 385)*
Frais de montage financier	*(93 572)*
Divers	*(65 106)*
Autres charges fixes	(671 568)
Total Base annuelle	**(4 116 854)**
Total Forfait mensuel	**(343 071)**

ANNEXE 12

Détail, montant et échéancier des paiements des charges non courantes de fonctionnement au titre des Phases 1, 2 et 3 (articles 13.3 et 13.4)

i. Le tableau ci-dessous présente le détail du calcul de la régularisation du trop-perçu en faveur du DELEGANT au titre des charges non courantes de fonctionnement des Phases 1 et 2.

Sénerval - Charges non courantes de fonctionnement - Phases 1 et 2

	Avenant 7		Charges réellement encourues			Montants indemnisés			
€	**Phase 1 Forfait global**	**Phase 2 Forfait global**	**Phase 1**	**Phase 2**	**Total [1]**	**Phase 1 (11 mois)**	**Phase 2 (10 mois)**	**Total [2]**	**Ecart [1]-[2]**
Surcoût traitement mâchefers *	(130 000)	-	(104 042)	(10 404)	(114 446)	(158 889)	-	(158 889)	44 443
Pénalités pour rupture de contrat Gaz	(220 493)	-	(220 493)	-	(220 493)	(269 491)	-	(269 491)	48 998
Pénalités - Entretien locaux UIOM	(76 000)	-	-	-	-	(92 889)	-	(92 889)	92 889
Requalification équipements sous pression	-	-	-	-	-	-	-	-	-
Installation cantonnement	-	(50 000)	(106 586)	(107 414)	(214 000)	-	(55 556)	(55 556)	(158 445)
Charges non courantes - Fonctionnement **	**(426 493)**	**(50 000)**	**(431 121)**	**(117 818)**	**(548 939)**	**(521 269)**	**(55 556)**	**(576 825)**	**27 886**

* Note : Surcoût traitement mâchefers pour installation quai de transfert PTM

** Note : Le budget pour les "Etudes dédiées" a été transféré dans le budget "cocooning/decocooning"

ii. Le tableau suivant présente les charges non courantes de fonctionnement estimées pour la Phase 3.

Sénerval - Charges non courantes de fonctionnement - Phase 3

€	**Avenant 7**	**Phase 3 - Travaux**	**Phase 3 - Remise en service**
Surcoût traitement mâchefers *	-	-	-
Pénalités pour rupture de contrat Gaz	-	-	-
Pénalités - Entretien locaux UIOM	-	-	-
Requalification équipements sous pression	(100 000)	(100 000)	-
Installation cantonnement	(30 000)	-	(30 000)
Charges non courantes - Fonctionnement	**(130 000)**	**(100 000)**	**(30 000)**

* Note : Surcoût traitement mâchefers pour installation quai de transfert PTM

ANNEXE 13

Détail, montant et échéancier des paiements des charges liées aux opérations de « cocooning » et « decocooning » (article 13.5)

i. Les tableaux ci-dessous présentent le détail de l'atterrissage des charges de cocooning et decocooning (premier tableau), ainsi que le financement encore dû au titre de ces charges (second tableau) et l'échelonnement des paiements à recevoir (troisième tableau).

Sénerval - Charges de cocooning / decocooning

€	Budget Avenant 7	Atterrissage à date
Lot 31 Conduites vapeur-condensats hors conditions SS4	(767 000)	(767 000)
Lot 32 Conduites vapeur-condensats hall fours chaudières	(711 000)	(722 533)
Lot 33 Réseau de chaleur - Réseaux vapeur	(1 521 000)	(1 529 593)
Lot 34 Préservation des installations électriques HT/BT et Contrôle Commande	n.a.	(28 613)
Lot 35 Préservation GTA2 + Hydrocondenseur et échangeur alternateur	*(30 000)*	*n.a.*
Lot 35 Préservation GTA2 + Réducteur + circuit hydraulique	*(68 000)*	*n.a.*
Lot 35 Préservation GTA2 + Turbine + alternateur	*(746 000)*	*n.a.*
Total Lot 35	(844 000)	(1 234 322)
Lot 37 Installation de traitement des fumées	(510 000)	(560 450)
Lot 38 Installations de traitement d'eaux	(67 000)	(54 381)
Lot 40 Entreposage du matériel	(80 000)	(136 891)
Divers	n.a.	(9 358)
Charges de cocooning/decocooning (hors charges au-delà de janvier 2019)	**(4 500 000)**	**(5 043 141)**
Charges relatives aux entrepôts de stockage au-delà de janvier 2019 *	n.a.	(32 250)
Prestations de maintien de la préservation complémentaire *	n.a.	(91 505)
Charges de cocooning/decocooning (y/c charges au-delà de janvier 2019)	**(4 500 000)**	**(5 166 896)**
Etudes dédiées	**(400 000)**	**(329 840)**
Total	**(4 900 000)**	**(5 496 736)**

* Note : Sur la base du planning commun (redémarrage au 1er juillet 2019)

Sénerval - Financement

€	Total
Cocooning / Decocooning	
Atterrissage à date (hors charges au-delà du 1er janvier 2019) [1]	(5 043 141)
Facturation EMS [2]	4 434 455
Cocooning / Decocooning - Financement à recevoir [1] + [2] = [3]	**(608 686)**
Etudes	
Atterrissage à date [4]	(329 840)
Facturation EMS [5]	488 889
Etudes - Economie à rétrocéder [4] + [5] = [6]	**159 049**
Financement net à recevoir à fin janvier 2019 [3] + [6]	**(449 637)**
Financement à recevoir après janvier 2019	**(123 755)**
Soit un forfait mensuel sur 5 mois	*(24 751)*

Sénerval - Charges de cocooning / decocooning - Echéancier des paiements à recevoir

€	Montant
31/01/2019	449 637
28/02/2019	24 751
31/03/2019	24 751
30/04/2019	24 751
31/05/2019	24 751
30/06/2019	24 751
Total paiements	**573 392**

ANNEXE 14

Détail, montant et échéancier des paiements des charges non courantes d'investissement supportées au cours de la suspension des activité d'incinération de l'UIOM (articles 13.6, 13.6.1 et 13.6.2, 14.2)

i. Les tableaux ci-dessous présentent le détail :
   - De l'atterrissage des charges non courantes d'investissement et de l'échelonnement du financement encore à recevoir au titre de la PTM (premier et second tableaux) ;
   - De l'atterrissage des charges non courantes d'investissement et de l'échelonnement du financement encore à recevoir au titre de la requalification des réseaux et de la mise en conformité (troisième et quatrième tableaux).

Sénerval - Charges non courantes d'investissement - PTM

€	Budget Avenant 7	Atterrissage à date
PTM Quai de transfert	(2 126 000)	(1 598 595)
Charges exceptionnelles d'investissement prévues à l'Avenant 7 - PTM [1]	**(2 126 000)**	**(1 598 595)**
Facturation EMS - PTM [2.a]		1 776 000
Facturation EMS - Réallocation Avenant 9 - Budget requalification vers budget PTM [2.b]		800 000
Financement à rétrocéder [1] + [2.a] + [2.b]		**977 405**
Location complémentaire au-delà de janvier 2019 *	n.a.	(87 500)
Travaux de remise en état (bâtiment et PTM)	n.a.	Avenant 10
Total charges prolongées après le 31 janvier 2019 [3]	**n.a.**	**(87 500)**
Facturation EMS [4]		-
Financement à recevoir [3] + [4]		**(87 500)**

* Note : Sur la base du planning commun (redémarrage au 1er juillet 2019)

Sénerval - Charges non courantes d'investissement - PTM - Echéancier des paiements à recevoir / (rétrocéder)

€	Montant
31/12/2018	(977 405)
31/01/2019	-
28/02/2019	-
31/03/2019	-
30/04/2019	-
31/05/2019	-
30/06/2019	87 500
Total paiements	**(889 905)**

Sénerval - Charges non courantes d'investissement - Requalification réseaux et mise en conformité

€	Budget Avenant 7	Atterrissage à date
Requalification Réseaux vapeur	(900 000)	(2 371 820)
Etudes dédiées - Investissement	(200 000)	(128 180)
Charges exceptionnelles d'investissement prévues à l'Avenant 7 - Requalification	**(1 100 000)**	**(2 500 000)**
Analyseurs HF & redondance	n.a.	(174 411)
Nouveau logiciel DREAL (archivage données)	n.a.	(116 533)
Comptage performance energétique (estimation à parfaire)	n.a.	(300 000)
Mises en conformité	**n.a.**	**(590 944)**
Total	**(1 100 000)**	**(3 090 944)**
Facturation EMS		-
Financement à recevoir		**(3 090 944)**

Sénerval - Charges non courantes d'invest. - Requalification et mise en conformité - Echéancier des paiements à recevoir

€	Montant
31/12/2018	2 821 180
31/01/2019	-
28/02/2019	169 764
31/03/2019	-
30/04/2019	100 000
31/05/2019	-
30/06/2019	-
Total paiements	**3 090 944**

ANNEXE 15

Préfinancement du GER (article 17)

i. Le tableau ci-dessous présente :
- Le détail des dépenses de GER anticipées pour le redémarrage des activités d'incinération de l'UIOM (premier tableau) ;
- Le coût de financement de ces dépenses pris en charge par le DELEGANT (second tableau) et l'échelonnement des paiements à recevoir à ce titre (troisième tableau).

Sénerval - Dépenses de GER anticipées

€	Budget
Locaux des unités de traitement et de valorisation des déchets	(445 000)
Réception et manutention de déchets	(252 000)
Incinération	(990 000)
Traitement et évacuation des machefers	(5 000)
Traitement des eaux	(2 500)
Récupération de chaleur et valorisation énergétique	(66 500)
Réseaux de chaleur et sous stations	(515 600)
Traitement et évacuation des fumées	(1 280 000)
Contrôle commande	(185 000)
Installations électrique	(5 000)
Equipement divers	(16 000)
GER initial	**(3 762 600)**
Bardage	(220 000)
Nettoyage tuyaux vapeur	(90 000)
Poutres bétons	(100 000)
GER additionnel	**(410 000)**
Dépenses de GER anticipées	**(4 172 600)**

Sénerval - Dépenses de GER anticipées - Financement

€	Oct. 18 - Avr. 19	Mai 19 - Déc. 20	Total
Financement - GER anticipés	4 172 600	-	4 172 600
Apurement financement	-	(4 172 600)	(4 172 600)
Financement avec apurement - GER anticipés	**4 172 600**	**(4 172 600)**	**-**
Coût du financement	**74 634**	**177 257**	**251 891**
Taux annuel	5,5 %		
Taux mensuel	0,4 %		

Sénerval - Dépenses de GER anticipées - Echéancier des paiements à recevoir

€	Montant
oct-18	2 666
nov-18	5 331
déc-18	7 997
janv-19	10 662
févr-19	13 328
mars-19	15 993
avr-19	18 659
mai-19	17 726
juin-19	16 793
juil-19	15 860
août-19	14 927
sept-19	13 994
oct-19	13 061
nov-19	12 128
déc-19	11 195
janv-20	10 262
févr-20	9 329
mars-20	8 396
avr-20	7 463
mai-20	6 531
juin-20	5 598
juil-20	4 665
août-20	3 732
sept-20	2 799
oct-20	1 866
nov-20	933
déc-20	0
Total	**251 891**

ANNEXE 16

Echéancier de l'emprunt correspondant à la quote-part D de la RPP (article 16)

		Annexe : Echéancier Emprunt correspondant à la quote-part D de la RPP				
		Capital Restant Du début de période	Intérêts	Amortissement du capital	Echeances (*) en €	CRD fin de période
2016	sept.-16	-	-	-	-	-
2016	oct.-16	-	-	-	-	-
2016	nov.-16	-	-	-	-	-
2016	déc.-16	-	-	-	-	-
2017	janv.-17	-	-	-	-	-
2017	févr.-17	-	-	-	-	-
2017	mars-17	-	-	-	-	-
2017	avr.-17	-	-	-	-	-
2017	mai-17	-	-	-	-	-
2017	juin-17	-	-	-	-	-
2017	juil.-17	5 705 560	21 396	26 980	48 376	5 678 580
2017	août-17	5 678 580	22 005	26 371	48 376	5 652 209
2017	sept.-17	5 652 209	21 902	26 473	48 376	5 625 735
2017	oct.-17	5 625 735	21 097	27 279	48 376	5 598 456
2017	nov.-17	5 598 456	21 694	26 682	48 376	5 571 774
2017	déc.-17	5 571 774	20 894	27 482	48 376	5 544 293
2018	janv.-18	5 544 293	21 484	26 892	48 376	5 517 401
2018	févr.-18	5 517 401	20 001	28 375	48 376	5 489 026
2018	mars-18	5 489 026	20 584	27 792	48 376	5 461 234
2018	avr.-18	5 461 234	21 162	27 214	48 376	5 434 020
2018	mai-18	5 434 020	20 378	27 998	48 376	5 406 022
2018	juin-18	5 406 022	20 948	27 427	48 376	5 378 595
2018	juil.-18	5 378 595	20 170	28 206	48 376	5 350 389
2018	août-18	5 350 389	20 733	27 643	48 376	5 322 746
2018	sept.-18	5 322 746	20 626	27 750	48 376	5 294 995
2018	oct.-18	5 294 995	19 856	28 520	48 376	5 266 476
2018	nov.-18	5 266 476	20 408	27 968	48 376	5 238 508
2018	déc.-18	5 238 508	19 644	28 731	48 376	5 209 776
2019	janv.-19	5 209 776	20 188	28 188	48 376	5 181 588
2019	févr.-19	5 181 588	18 783	29 593	48 376	5 151 996
2019	mars-19	5 151 996	19 320	29 056	48 376	5 122 940
2019	avr.-19	5 122 940	19 851	28 524	48 376	5 094 416
2019	mai-19	5 094 416	19 104	29 272	48 376	5 065 144
2019	juin-19	5 065 144	19 627	28 748	48 376	5 036 395
2019	juil.-19	5 036 395	18 886	29 489	48 376	5 006 906
2019	août-19	5 006 906	19 402	28 974	48 376	4 977 932
2019	sept.-19	4 977 932	19 289	29 086	48 376	4 948 846
2019	oct.-19	4 948 846	18 558	29 818	48 376	4 919 028
2019	nov.-19	4 919 028	19 061	29 315	48 376	4 889 714
2019	déc.-19	4 889 714	18 336	30 039	48 376	4 859 674
2020	janv.-20	4 859 674	18 831	29 545	48 376	4 830 130
2020	févr.-20	4 830 130	18 113	30 263	48 376	4 799 867
2020	mars-20	4 799 867	18 000	30 376	48 376	4 769 491
2020	avr.-20	4 769 491	18 482	29 894	48 376	4 739 597
2020	mai-20	4 739 597	17 773	30 602	48 376	4 708 994
2020	juin-20	4 708 994	18 247	30 128	48 376	4 678 866
2020	juil.-20	4 678 866	17 546	30 830	48 376	4 648 036
2020	août-20	4 648 036	18 011	30 365	48 376	4 617 671
2020	sept.-20	4 617 671	17 893	30 482	48 376	4 587 189
2020	oct.-20	4 587 189	17 202	31 174	48 376	4 556 015
2020	nov.-20	4 556 015	17 655	30 721	48 376	4 525 294
2020	déc.-20	4 525 294	16 970	31 406	48 376	4 493 888
2021	janv.-21	4 493 888	17 414	30 962	48 376	4 462 926
2021	févr.-21	4 462 926	16 178	32 198	48 376	4 430 728
2021	mars-21	4 430 728	16 615	31 761	48 376	4 398 968
2021	avr.-21	4 398 968	17 046	31 330	48 376	4 367 638
2021	mai-21	4 367 638	16 379	31 997	48 376	4 335 641
2021	juin-21	4 335 641	16 801	31 575	48 376	4 304 066
2021	juil.-21	4 304 066	16 140	32 236	48 376	4 271 830
2021	août-21	4 271 830	16 553	31 822	48 376	4 240 008
2021	sept.-21	4 240 008	16 430	31 946	48 376	4 208 062

*La maturité de cet emprunt est de juin 2030 avec des échéances mensuelles constantes

ANNEXE 17
Modèle d'acte d'acceptation par l'EMS de la cession de créances professionnelles (article 16)

[***Papier à en-tête de l'EMS***]

Acte d'acceptation de la cession ou du nantissement d'une créance professionnelle

Soumis aux dispositions de l'article L. 313-29 du code monétaire et financier

(l' « ***Acte d'Acceptation*** »)

A : La **SOCIETE GENERALE**, société anonyme au capital social de [●] euros, dont le siège social est situé 29, boulevard Haussmann, 75009 Paris, immatriculée au Registre du Commerce et des Sociétés de Paris sous le numéro 552 120 222 (la « ***Banque*** »).

Madame, Monsieur,

Nous faisons référence :

(i) à la convention de délégation de service public pour l'exploitation de l'usine d'incinération des ordures ménagères de Strasbourg et des équipements de valorisation énergétique et matière des déchets qui la constituent, conclue le 28 juin 2010 entre la Communauté urbaine de Strasbourg (CUS), devenue le 1er janvier 2015 l'Eurométropole de Strasbourg (ci-après l'« ***EMS*** »), et le groupement Séché Eco-Industries, Tredi, Bekon, substitué par la société Sénerval SAS (ci-après « ***SENERVAL*** »), identifiée sous le n° 519 253 355 RCS Strasbourg et dont le siège social est situé 3, route du Rohrschollen, 67100 Strasbourg (ci-après la « ***DSP*** »), telle que modifiée par plusieurs avenants dont le dernier en date étant l'avenant n° 9 en date du [●] 2018 (ci-après l'« ***Avenant N°9*** ») ;

(ii) au bordereau de cession de créances professionnelles à titre d'escompte (le « ***Bordereau*** ») dont une copie figure en annexe 1, signé en date du [●], aux termes duquel la société SENERVAL (le « ***Cédant*** ») vous a cédé, en application des dispositions des articles L. 313-23 et suivants du code monétaire et financier, les Créances Cédées (telles que définies ci-après) ;

(iii) à l'acte par lequel vous avez notifié au comptable public assignataire la cession des Créances Cédées ; et

(iv) à votre demande d'acceptation.

Les Créances Cédées sont désignées dans le tableau ci-dessous :

Désignation et adresse du débiteur cédé	L'Eurométropole de Strasbourg, ayant son siège [●] à Strasbourg (ci-après le « ***Débiteur Cédé*** »).
Désignation et adresse du comptable public assignataire	[●]
Désignation du contrat donnant naissance aux Créances Cédées	La DSP, tel qu'éventuellement modifié à tout moment.
Désignation des Créances Cédées	Les créances actuelles, futures et/ou éventuelles suivantes détenues par le Cédant à l'encontre du Débiteur Cédé au titre de la DSP et qui portent sur : (i) la quote-part D de la redevance RPP ; (ii) toute somme qui viendrait se substituer aux créances visées au (i) ci-dessus. Font partie des Créances Cédées et sont cédées avec elles à la Banque, tous intérêts, intérêts de retard, pénalités et autres accessoires attachés

	aux Créances Cédées.
Le montant ou l'évaluation du montant des Créances Cédées	Le montant de la quote-part D de la redevance RPP est de [●] EUR HT. L'échéancier de paiement de la quote-part D de la redevance RPP figure en annexe 2 du présent Acte d'Acceptation.
Lieu de Paiement Prévu	[●]
Echéance	Echéances contractuelles prévues par les stipulations de l'annexe 16 de l'Avenant N°9.

1. Par le présent Acte d'Acceptation, l'EMS accepte la cession des Créances Cédées en vertu des dispositions de l'article L. 313-29 du code monétaire et financier et s'engage irrévocablement à payer directement et intégralement les Créances Cédées à la Banque, sans pouvoir lui opposer une quelconque exception née de ses rapports personnels avec le Cédant.

2. L'EMS s'engage, en conséquence, à payer directement le montant intégral des Créances Cédées par virement bancaire au crédit du compte ouvert au nom de la Banque dont les coordonnées sont les suivantes :

ADRESSE	CODE BANQUE	CODE GUICHET	N° DE COMPTE	CLE RIB
[●]	[●]	[●]	[●]	[●]

3. En cas de fin anticipée de la DSP pour quelque motif que ce soit, l'EMS aura le choix pour s'acquitter des Créances Cédées entre :

(1) soit continuer à payer les Créances Cédées selon l'échéancier initial figurant en annexe 2 ;
(2) soit payer en une fois la Valeur Résiduelle des Créances.

4. Pour les besoins du présent Acte d'Acceptation, la « ***Valeur Résiduelle des Créances*** » désigne la somme des éléments suivants :

(a) La valeur actualisée, au taux d'escompte, à savoir [●] %, des Echéances de la quote-part D de la redevance RPP non encore versées par l'EMS à la Banque au titre de l'Acte d'Acceptation, calculée à la date de la prochaine Echéance de la quote-part D de la redevance RPP ;
(b) Les montants échus et non encore payés à cette date au titre de la quote-part D de la redevance RPP ;
(c) les montants courus non échus à cette date au titre de la quote-part D de la redevance RPP ;
(d) les coûts de réemploi applicables (si la date en question n'est pas une date d'exigibilité de la quote-part D de la redevance RPP) ; et
(e) les éventuels Coûts de Rupture.

« ***Coûts de Rupture*** » désigne, à une date donnée, dans l'hypothèse de la modification ou de la résiliation, totale ou partielle des Opérations de Couverture (à l'occasion notamment du recalage du taux applicable, d'une modification des caractéristiques (montant, date d'échéance ou autres) de la quote-part D de la redevance RPP, ou de la fin anticipée de la DSP ou de la Convention pour quelque raison que ce soit), les coûts, tels que déterminés par la Banque, supportés ou réputés supportés par elle au titre desdites résiliations ou modifications (totales ou partielles) des Opérations de Couverture (notamment au titre du solde de résiliation, tel que déterminé selon des modalités conformes aux modalités de la convention-cadre FBF relative aux opérations sur instruments financiers à terme telle que publiée par la Fédération Bancaire Française en juin 2013) ainsi que toutes autres sommes dues au titre des Opérations de Couverture et impayées à cette date.

« ***Opérations de Couverture*** » désigne, collectivement, les opérations d'échange de conditions d'intérêts (ou tout autre produit dérivé de taux d'intérêt) conclues ou réputées conclues par la Banque aux fins de fixer le taux d'escompte applicable à la cession de Créances Cédées et ayant permis la détermination du Prix de Cession et l'échéancier de la quote-part D de la redevance RPP.

5. L'EMS reconnaît expressément qu'en cas de retard de paiement des Créances Cédées de plus de [30] jours calendaires ou de plus de [60] jours calendaires sur la durée de la DSP, la Banque pourra exiger le paiement de la Valeur Résiduelle des Créances. L'EMS disposera d'un délai de [30] jours calendaires pour payer la

Valeur Résiduelle des Créances à compter de la réception d'une demande écrite en ce sens. La Valeur Résiduelle des Créances est calculée à la date d'envoi de cette demande écrite.

6. L'EMS reconnaît que, conformément aux dispositions de l'article L. 313-27 du code monétaire et financier, elle ne pourra pas modifier l'étendue des droits attachés aux Créances Cédées sans l'accord de la Banque. En cas de modification des Créances Cédées sans l'accord de la Banque, la Banque pourra exiger le paiement de la Valeur Résiduelle des Créances. L'EMS disposera d'un délai de [30] jours calendaires pour payer la Valeur Résiduelle des Créances à compter de la réception d'une demande écrite en ce sens. La Valeur Résiduelle des Créances est calculée à la date d'envoi de cette demande écrite. Toute modification des Créances Cédées entraînera en tout état de cause le paiement par l'EMS à la Banque des éventuels Coûts de Rupture.

L'EMS pourra céder ou transférer les droits et obligations résultant de l'Acte d'Acceptation à une autre personne morale de droit public disposant de garanties financières, d'un profil de risque, de solvabilité et de pondération prudentielle au moins équivalents à ceux de l'EMS à la date de signature de l'Acte d'Acceptation.

Lorsque l'EMS envisage une telle cession ou anticipe un tel transfert, elle informe la Banque de l'identité du cessionnaire/bénéficiaire et lui communique les éléments nécessaires à l'appréciation des conditions visées ci-dessus au plus tard trois (3) mois avant la cession ou le transfert envisagé. A défaut de réponse dans le délai susvisé, la Banque sera réputée ne pas s'opposer à la cession ou au transfert.

La Banque pourra dans le délai susvisé informer l'EMS que les conditions requises ci-dessus ne sont pas remplies, ladite réponse devant être justifiée. Les parties s'engagent alors à se rencontrer au plus vite pour analyser ensemble et de bonne foi les conséquences de la situation et les solutions pouvant être mises en œuvre. A défaut d'accord dans un délai de [30] jours à compter de la réponse de la Banque, la Banque pourra exiger le paiement de la Valeur Résiduelle des Créances. L'EMS disposera d'un délai de [30] jours calendaires pour payer la Valeur Résiduelle des Créances à compter de la réception d'une demande écrite en ce sens. La Valeur Résiduelle des Créances est calculée à la date d'envoi de cette demande écrite.

Le présent paragraphe 6. s'applique *mutatis mutandis* en cas de transformation, sous quelque forme que ce soit, de l'EMS, y compris par voie de modification de ses statuts ou de son périmètre.

7. L'EMS reconnaît expressément qu'en cas de cession de tout ou partie des droits et/ou obligations de l'Etablissement de Crédit Cessionnaire de subrogation ou de succession de toute personne dans lesdits droits, le cessionnaire, le subrogé, l'ayant-droit l'ayant-cause ou le successeur, ainsi que leurs successeurs ou cessionnaires successifs, bénéficieront des droits découlant de la présente acceptation.

Fait à Strasbourg, le [●] [●] 2018

Pour l'EMS :

_____

Nom :

Qualité :

CONSEIL DE L'EUROMÉTROPOLE DU 23 NOVEMBRE 2018 – Point n° 30

Avenant n°9 à la convention de délégation de service public pour l'exploitation de l'usine d'incinération des ordures ménagères de Strasbourg et des équipements de valorisation énergétique et matière des déchets qui la constituent.

Pour	**60**	AGHA BABAEI-Syamak, AMIET-Eric, BARRIERE-Caroline, BAUR-Jacques, BERNHARDT-Michel, BEUTEL-Jean-Marie, BEY-Françoise, BIES-Philippe, BIETH-André, BIGOT-Jacques, BALL-Christian, BUFFET-Françoise, BULOU-Béatrice, BUR-Yves, CAHN-Mathieu, CASTELLON-Martine, CUTAJAR-Chantal, DEPYL-Patrick, DREYER-Nicole, DREYFUS-Henri, ERB-Eddie, FLORENT-Martine, FROEHLY-Claude, GABRIEL-HANNING-Maria-Fernanda, GANGLOFF-Camille, GRAEF-ECKERT-Catherine, GUGELMANN-Christine, HERRMANN-Robert, HERZOG-Jean Luc, HETZEL-André, HOERLE-Jean-Louis, HUMANN-Jean, IMBS-Pia, KLUMPP-Théo, KOCH-Patrick, KOHLER-Christel, KREYER-Céleste, LEIPP-Raymond, LENTZ-KIEHL-Brigitte, LEOPOLD-Michel, LOBSTEIN-André, MAGDELAINE-Séverine, MATHIEU-Jean-Baptiste, NEFF-Annick, OEHLER-Serge, PERRIN-Pierre, PHILIPPS-Thibaud, RICHARDOT-Anne-Pernelle, RIES-Roland, POINSIGNON-Annick, SCHAAL-René, SCHAAL-Thierry, SCHALL-Antoine, SCHMIDT-Michaël, SCHULER-Georges, SCHWARTZ-Pierre, TRAUTMANN-Catherine, WACKERMANN-Valérie, WEBER-Anne-Catherine, ZAEGEL-Sébastien
Contre	**7**	KELLER-Fabienne, MAURER-Jean-Philippe, ROBERT-Jean-Emmanuel, SPLET-Antoine, SENET-Eric, VETTER-Jean-Philippe, ZUBER-Catherine
Abstention	**14**	BARSEGHIAN-Jeanne, WERLEN-Jean, BUCHMANN-Andrée, DAMBACH-Danielle, DREYSSE-Marie-Dominique, JUND-Alain, JURDANT-PFEIFFER-Pascale, HENRY-Martin, PEIROTES-Edith, MACIEJEWSKI-Patrick, ROGER-Patrick, SAUNIER-Alain, SCHAETZEL-Françoise, SCHULTZ-Eric

31

Délibération au Conseil de l'Eurométropole de Strasbourg du vendredi 23 novembre 2018

Renouvellement des réseaux d'eau potable : convention de délégation de maîtrise d'ouvrage entre l'Eurométropole de Strasbourg et la SPL « Deux Rives » sur la ZAC des deux rives.

Par délibération du 19 décembre 2014, le conseil de l'Eurométropole a approuvé l'attribution de la concession de la ZAC des Deux Rives à la SPL « Deux Rives », le traité de concession et ses annexes ainsi que les participations financières prévisionnelles de l'Eurométropole de Strasbourg et des autres collectivités compétentes.

Le traité de concession a été signé et notifié à la SPL le 12 janvier 2015.

Dans le cadre de la mission qui lui a été confiée, la SPL « Deux-Rives » a approfondi les études urbaines portées par le schéma directeur, en conduisant des études « plan guide » avec ses deux équipes de maîtrise d'œuvre urbaine : le groupement TER, 51N4E, LIST et OTE et le groupement Alexandre CHEMETOFF & Associés et GCI.

Ces études de plan guide, document cadre ayant pour objet de permettre d'accompagner les évolutions du projet, ont permis de préciser les éléments structurants développés lors de la création de la ZAC et d'établir les bases du dossier de réalisation de la ZAC.
Le dossier de réalisation a été approuvé par délibération du Conseil de l'Eurométropole du 28 avril 2017.

Ce dossier a induit des modifications contractuelles qui ont été apportées à la concession d'aménagement initiale et à ses annexes par la passation d'un avenant n°1 au traité de concession, signé le 12 septembre 2017 entre les parties.

Suite au dossier de réalisation, la SPL « Deux Rives » a poursuivi les études opérationnelles de l'opération de ZAC.

En parallèle, l'Eurométropole de Strasbourg, en sa qualité d'autorité compétente, propriétaire et gestionnaire du réseau d'eau potable, a procédé au diagnostic de la vetusté des réseaux d'eau potable situés Rue de la coopérative, Rue de Nantes, Route du Petit Rhin, datant entre 1900 et 1937. Suite à la réalisation de ce diagnostic, et afin de de ne pas endommager les futurs espaces publics neufs à réaliser par la SPL « Deux Rives », l'Eurométropole souhaite engager un remplacement préventif des conduites considérées comme vétustes.

Afin d'optimiser les coûts ainsi que les conditions de mise en œuvre de ces travaux, l'Eurométropole de Strasbourg souhaite déléguer à la SPL « Deux Rives » la réalisation de ces travaux.

En l'espèce, ces travaux de renouvellement/remplacement des conduites d'eau potable ne répondent pas aux besoins propres de la ZAC. Ces réseaux participent en effet au maillage plus global du réseau à l'échelle intercommunale. Ils ne sont donc pas générés par l'opération d'aménagement et ne visent pas spécifiquement à répondre aux besoins des futurs habitants/usagers des constructions à édifier dans la ZAC au sens de l'article L311-4 du code de l'urbanisme. Ces travaux à l'échelle intercommunale ne s'inscrivent donc pas dans le champ de l'article R331-6 du code de l'urbanisme.

S'agissant donc de travaux hors concession d'aménagement de la ZAC, l'Eurométrople de Strasbourg en sa qualité d'autorité compétente, propose au Conseil de confier à la SPL « Deux Rives » la réalisation de ces travaux par une convention de délégation de maîtrise d'ouvrage à conclure de gré à gré avec la SPL « Deux Rives », en sa qualité de société « in house ».

Ces travaux de renouvellement des réseaux d'eau potable ont été évalués à un coût complet de 560 000 € HT selon des études menées par l'Eurométropole de Strasbourg.

Les travaux à réaliser sur ces infrastructures seront donc intégralement pris en charge par l'Eurométropole de Strasbourg en sa qualité d'autorité compétente et gestionnaire de ces réseaux, à concurrence de 560 000 € HT soit 672 000 € TTC coût complet, valeur juillet 2017 et révisable, conformément à la convention de délégation de maîtrise d'ouvrage et à son annexe financière.
Préalablement au conseil d'administration de la SPL « Deux Rives », ce dossier a fait l'objet d'une présentation lors du comité de contrôle analogue du 17 septembre 2018 qui n'a pas émis de remarque particulière.

Compte tenu de ce qui a été exposé ci-dessus, je vous demande de bien vouloir adopter le projet de délibération suivant :

Le Conseil
Vu le code général des collectivités territoriales,
Vu le code de l'urbanisme,
Vu la concession d'aménagement signée entre
l'Eurométropole et la SPL « Deux Rives » le 12 janvier 2015
Vu la délibération d'approbation du dossier de réalisation
et du programme des équipements publics du 28 avril 2017
Vu le projet de convention de délégation de maîtrise d'ouvrage entre l'Eurométropole de Strasbourg, en sa qualité d'autorité compétente sur les réseaux d'eau potable, et la SPL « Deux Rives » en sa qualité de société « in house »
Vu l'avis de la Commission thématique
Sur proposition de la Commission Plénière
après en avoir délibéré
approuve

- *la convention de délégation de maîtrise d'ouvrage à conclure entre l'Eurométropole de Strasbourg, en sa qualité d'autorité compétente sur les réseaux d'eau potable, et la SPL « Deux Rives », et tout avenant y afférant,*

- *le versement par l'Eurométropole de Strasbourg à la SPL « Deux Rives », sur les crédits inscrits au budget annexe, d'un montant prévisionnel global de 560 000 € HT, TVA en sus, valeur juillet 2007, sur production de factures de la SPL « Deux Rives », montants révisables selon l'index TP 10a ;*

confirme

Que les crédits sont inscrits au budget annexe de l'eau au programme 1203 « ZAC des Deux Rives », sous le CRB EN10, nature 2315 ;

autorise

le Président ou son-sa représentant-e à signer la convention de délégation de maîtrise d'ouvrage au titre du programme de renouvellement/remplacement des réseau d'agglomération d'eau potable, et tout avenant y afférant.

Adopté le 23 novembre 2018
par le Conseil de l'Eurométropole de Strasbourg

Rendu exécutoire après
transmission au Contrôle de Légalité préfectoral
et affichage au Centre Administratif
Le 26 novembre 2018

Convention de délégation de maîtrise d'ouvrage portant sur des travaux de renouvellement des réseaux d'eau potable situés dans la ZAC des Deux Rives

Article 1 – Désignation des parties contractantes

Entre

La SPL « Deux-Rives »
Forme juridique : Société Publique Locale
Siège social : 3, rue de la Coopérative, 67016 STRASBOURG Cedex
Représentée par : Eric BAZARD
Agissant en qualité de : Directeur Général

et

L'EUROMETROPOLE DE STRASBOURG
Forme juridique : Eurométropole
Siège social : 1 parc de l'Etoile 67076 STRASBOURG Cedex
Représentée par : Mme Béatrice BULOU, Vice-Présidente, agissant en application de la délibération du 5 janvier 2017 et de l'arrêté de délégation partielle de fonction et de signature en date du 9 janvier 2017, spécialement habilitée à l'effet des présentes suite à la délibération du Conseil de l'Eurométropole en date du 23 novembre 2018.

Article 2 – Objet de la convention

La présente convention a pour objet de préciser les modalités de réalisation et de financement des travaux de renouvellement des réseaux d'eau potable dans le périmètre de la ZAC « Deux-Rives ».

L'Eurométropole de Strasbourg confie à la SPL Deux Rives la présente convention de maîtrise d'ouvrage déléguée de gré à gré, compte tenu du statut de société « in house » de la SPL « Deux Rives ».

En effet, dans le cadre de la concession dont elle bénéficie pour la réalisation de la ZAC, la SPL « Deux-Rives » est amenée à réaliser des travaux de viabilisation (extensions et création de nouveaux réseaux).

L'Eurométropole de Strasbourg quant à elle, en sa qualité d'autorité organisatrice des installations d'eau potable, est chargée de la pérennisation du patrimoine existant, et doit ainsi procéder au renouvellement des réseaux d'eau potable sur l'ensemble de son territoire. Pour cela, des critères permettant la priorisation des opérations à mener au cours des prochaines années ont été établis.

Les critères techniques permettant l'élaboration des programmes prospectifs de travaux de renouvellement sont:

- Le taux de casse du tronçon d'eau potable,
- L'indice linéaire de casse des tronçons de mêmes caractéristiques se trouvant dans le

patrimoine de l'Eurométropole,
- L'amortissement technique de l'ouvrage,
- Le rendement et les fuites du secteur de distribution,

L'application de ces critères au linéaire du réseau d'eau potable de l'Eurométropole ont fait apparaitre :
- 2% (soit 20km) de tronçons très prioritaires à renouveler dans les 2 années à venir,
- 8 % (soit 80km) de tronçons prioritaires à renouveler dans les 5 à 10 ans,
- 10 % (100 km) de tronçons moyennement prioritaires à renouveler dans les 10 années.

Certains de ces tronçons étant localisés sur le secteur des 2 Rives à Strasbourg :
- Rue de la Coopérative,
- Rue de Nantes,
- Route du Petit Rhin

Les travaux de renouvellement de ces réseaux sont ainsi déjà identifiés et budgétisés dans une programmation de travaux à venir à moyen terme.

C'est pourquoi, en raison de la complémentarité de ces deux opérations, dans un souci d'opportunité technique et de facilité d'optimisation opérationnelle, la SPL Deux-Rives accepte d'assurer la maîtrise d'ouvrage déléguée par l'Eurométropole de Strasbourg sur ces travaux de remplacement de ces conduites, branchements et appareillages.

En contrepartie, l'Eurométropole s'engage à procéder au remboursement des travaux relevant de sa compétence propre selon les modalités fixées à l'article 3 de la présente convention.

Article 3 – Identification des réseaux concernés

Les réseaux concernés par la présente convention sont identifiés ci-dessous :

Commune / Quartier	Site projet	n° emprise voirie	Année de pose de la conduite d'eau	nature du matériau	nombre de branchements	Diamètre de la conduite (mm)	longueur (ml)	Cout Final actualisé prévisionnel (y compris étude SPS 2%, MOE 6 %, divers 10 %) -valeur 2017 TTC
Strasbourg /Citadelle	rue de Nantes	Rn4_Tram	1930	FG	1	200	120	45 000,00 €
Strasbourg /Citadelle	rue de Nantes	Tram_PAS	1937	FG	4	150	280	115 000,00 €
Strasbourg /Starlette	Route du petit Rhin	Rn4_Tram	1900	FG	3	300	230	111 000,00 €
Strasbourg /Starlette	Route du petit Rhin	Tram_Port du Rhin	1900	FG	5	300	400	184 000,00 €
Strasbourg /Coopérative	rue de la Coopérative	Port du Rhin_Port du rhin	1907	FG	4	100	650	217 000,00 €
							total prévisionnel TTC	672 000,00 €

Rue de Nantes (Strasbourg) – Citadelle SUD

Renouvellement sur un linéaire de 120 mètres, d'une canalisation d'eau potable de 1930, conduite en fonte de diamètre 200mm, 1 branchement. Financement à 100% par l'Eurométropole de Strasbourg.

Estimation des travaux :

- Estimatif Hors Taxe Travaux :
  - 31 779,66 € H.T Travaux
- Estimatif Hors Taxe Chargé (y compris 2% SPS, 6% Moe, 10% divers) :
  - 37 500 € HT Chargé
- Estimatif TTC chargé (y compris études SPS 2%, MOE 6%, divers 10%) :
  - 45 000 € TTC Chargé

Rue de Nantes (Strasbourg) – Citadelle NORD

Renouvellement sur un linéaire de 280 mètres, d'une canalisation d'eau potable de 1937, conduite en fonte de diamètre 150mm, 4 branchements. Financement à 100% par l'Eurométropole de Strasbourg.

Estimation des travaux :

- Estimatif Hors Taxe Travaux :
  - 81 214,69 € H.T Travaux
- Estimatif Hors Taxe Chargé (y compris 2% SPS, 6% Moe, 10% divers) :
  - 95 833,33 € HT Chargé
- Estimatif TTC Chargé (y compris études SPS 2%, MOE 6%, divers 10%) :
  - 115 000 € TTC Chargé

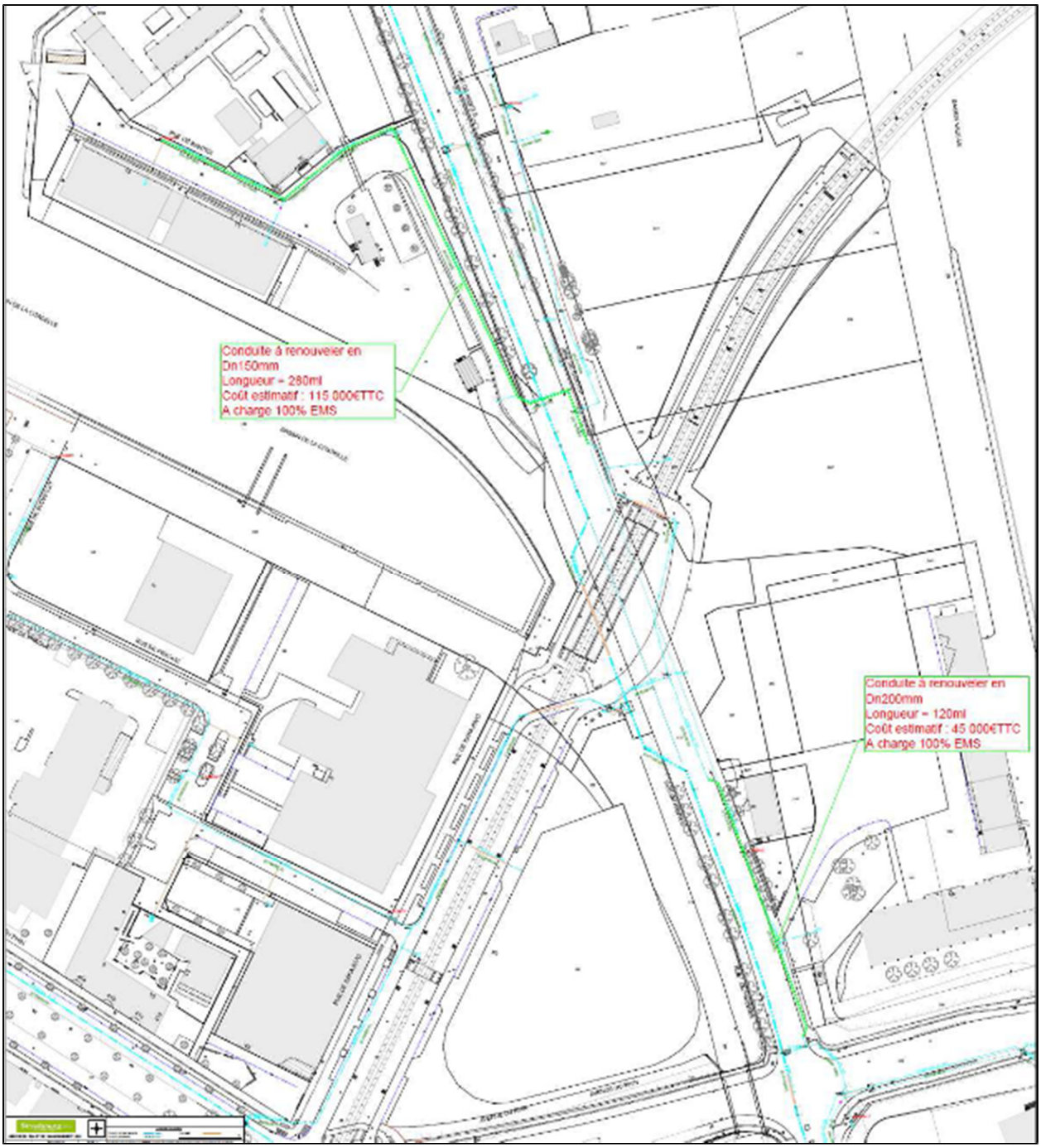
Conduite à renouveler en
Dn150mm
Longueur = 280ml
Coût estimatif : 115 000€TTC
A charge 100% EMS
Conduite à renouveler en
Dn200mm
Longueur = 120ml
Coût estimatif : 45 000€TTC
A charge 100% EMS

Route du Petit Rhin (Strasbourg) – Starlette SUD

Renouvellement sur un linéaire de 230 mètres, d'une canalisation d'eau potable de 1900, conduite en fonte de diamètre 300mm, 3 branchements. Financement à 100% par l'Eurométropole de Strasbourg.

Estimation des travaux :

- Estimatif Hors Taxe Travaux :
    - 78 389,83 € H.T Travaux
- Estimatif Hors Taxe Chargé (y compris 2% SPS, 6% Moe, 10% divers) :
    - 92 500,00 € HT Chargé
- Estimatif TTC Chargé (y compris études SPS 2%, MOE 6%, divers 10%) :
    - 111 000 € TTC Chargé

Route du Petit Rhin (Strasbourg) – Starlette NORD

Renouvellement sur un linéaire de 400 mètres, d'une canalisation d'eau potable de 1900, conduite en fonte de diamètre 300mm, 5 branchements. Financement à 100% par l'Eurométropole de Strasbourg.

Estimation des travaux :

- Estimatif Hors Taxe Travaux
    - 129 943,50 € H.T Travaux
- Estimatif Hors Taxe Chargé (y compris 2% SPS, 6% Moe, 10% divers)
    - 153 333,33 € HT Chargé
- Estimatif TTC Chargé (y compris SPS 2%, MOE 6%, divers 10%)
    - 184 000,00 € TTC Chargé

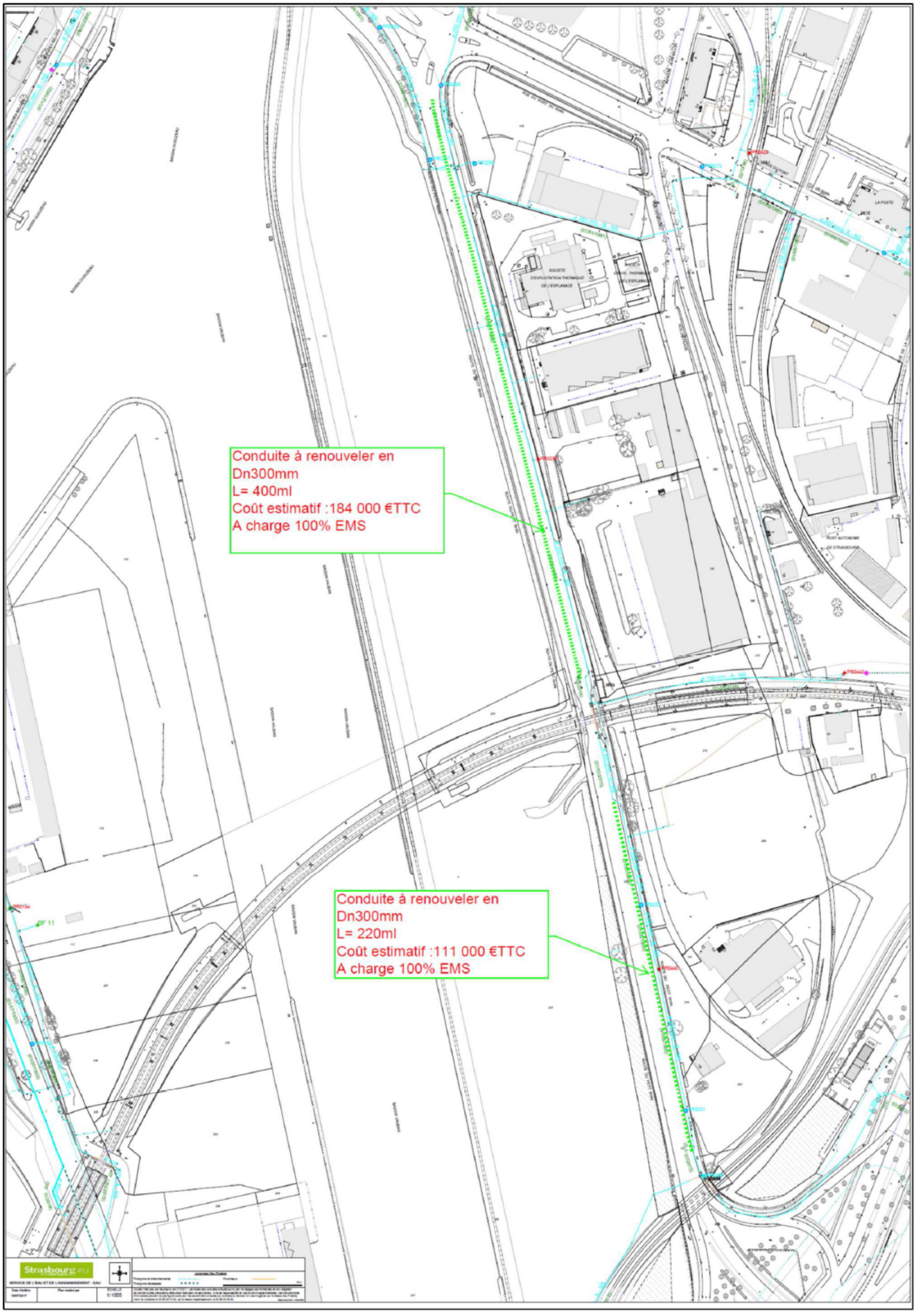
Conduite à renouveler en
Dn300mm
L= 400ml
Coût estimatif :184 000 €TTC
A charge 100% EMS
Conduite à renouveler en
Dn300mm
L= 220ml
Coût estimatif :111 000 €TTC
A charge 100% EMS

Rue de la Coopérative (Strasbourg) :

Renouvellement sur un linéaire de 650 mètres, d'une canalisation d'eau potable de 1907, conduite en fonte de diamètre 100mm, 4 branchements. Financement à 100% par l'Eurométropole de Strasbourg.

Estimation des travaux :

- Estimatif Hors Taxe Travaux :
  - 153 248,59 € H.T Travaux
- Estimatif Hors Taxe Chargé (y compris 2% SPS, 6% Moe, 10% divers) :
  - 180 833,33 € HT Chargé
- Estimatif TTC Chargé (y compris études SPS 2%, MOE 6%, divers 10%) :
  - 217 000,00 € TTC Chargé

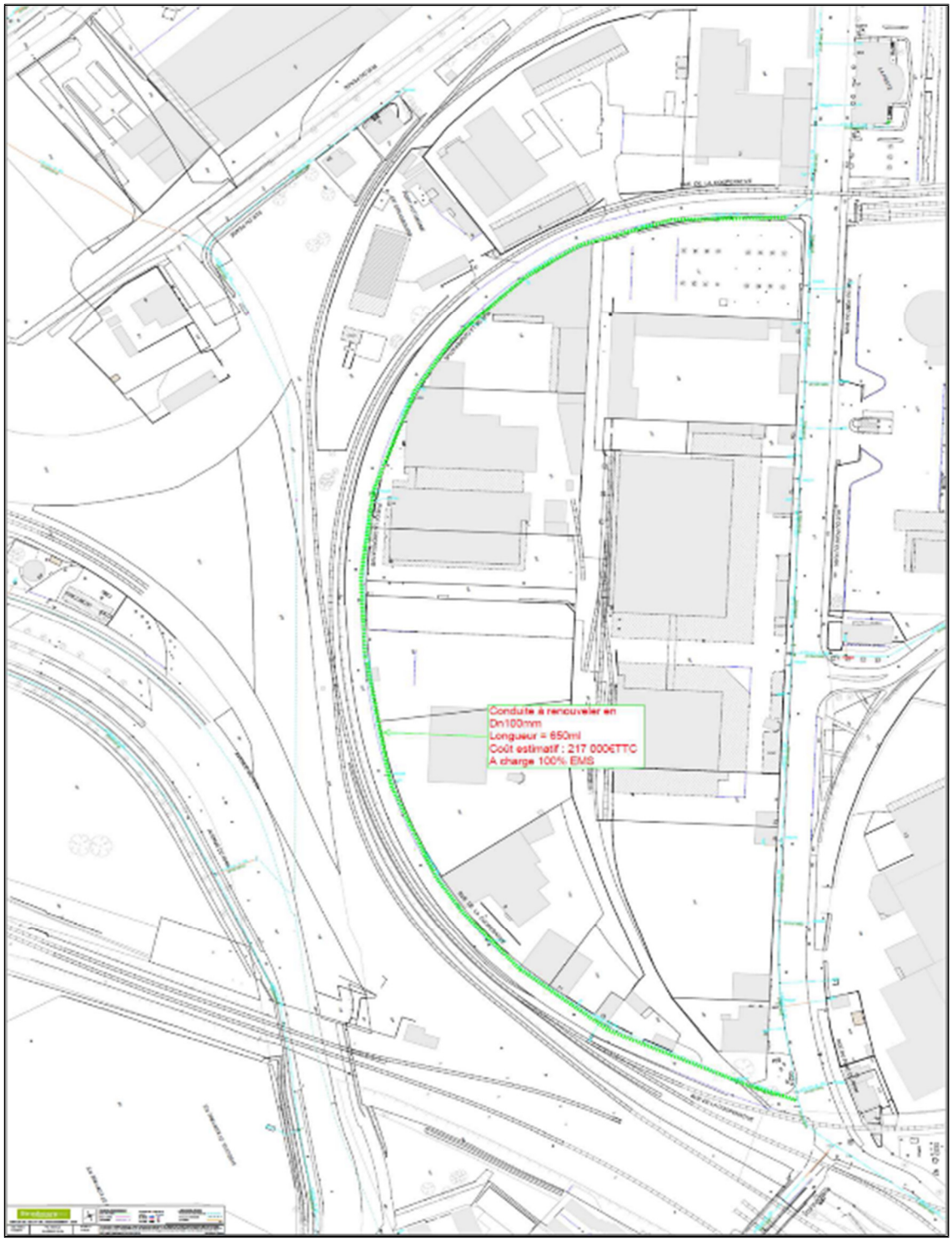
Conduite à renouveler en
Dn100mm
Longueur = 650ml
Coût estimatif : 217 000€TTC
A charge 100% EMS

Article 4 – Modalités de paiement

Les travaux de renouvellement des réseaux feront l'objet d'un règlement direct aux opérateurs économiques par la SPL Deux-Rives.

La SPL Deux-Rives procédera à une facturation au réel et à l'avancement des travaux auprès de l'Eurométropole de Strasbourg visant à couvrir le montant des travaux exécutés majorés des différents frais.

Les éventuels travaux supplémentaires ou modificatifs, résultant d'une demande de l'Eurométropole de Strasbourg devront faire l'objet d'une analyse au cas par cas avant conclusion d'un avenant à la présente convention.

La SPL Deux-Rives s'engage à informer l'Eurométropole de Strasbourg des éventuels dépassements de l'enveloppe prévisionnelle, dans le cadre du programme de travaux de la présente convention. L'Eurométropole de Strasbourg s'engage à verser les sommes exigibles après conclusion d'un avenant à la présente convention.

L'Eurométropole de Strasbourg s'engage à verser les sommes exigibles majorées de la rémunération du maître d'œuvre (au prorata des missions réalisées) et des coûts annexes tels que désignés ci-dessous :

Comune/Quartier	Site Projet	N° emprise voirie	Coût prévisionnel des travaux (HT)	SPS (2% du total trvx en € HT)	Moe (6%) HT	Divers (10% du total trvx en € HT)	Cout Final prévisionnel chargé (HT)	TVA	Cout Final prévisionnel chargé (TTC)
Citadelle	rue de Nantes SUD	Rn4_Tram	31 779,66 €	635,59 €	1 906,78 €	3 177,97 €	37 500,00 €	7 500,00 €	45 000,00 €
Citadelle	rue de Nantes NORD	Tram_PAS	81 214,69 €	1 624,29 €	4 872,88 €	8 121,47 €	95 833,33 €	19 166,67 €	115 000,00 €
Starlette	Route du petit Rhin SUD	Rn4_Tram	78 389,83 €	1 567,80 €	4 703,39 €	7 838,98 €	92 500,00 €	18 500,00 €	111 000,00 €
Starlette	Route du petit Rhin NORD	Tram_Port du Rhin	129 943,50 €	2 598,87 €	7 796,61 €	12 994,35 €	153 333,33 €	30 666,67 €	184 000,00 €
Coopérative	rue de la Coopérative	Port du Rhin_Port du rhin	153 248,59 €	3 064,97 €	9 194,92 €	15 324,86 €	180 833,33 €	36 166,67 €	217 000,00 €
TOTAUX			**474 576,27 €**	**9 491,53 €**	**28 474,58 €**	**47 457,63 €**	**560 000,00 €**	**112 000,00 €**	**672 000,00 €**

Article 5 – Délais de paiement

L'Eurométropole de Strasbourg s'engage à verser les montants facturés selon les délais habituels applicables à la comptabilité publique des collectivités territoriales.

Article 6 – Révision des prix

Les prix des ouvrages sont établis sur la base des conditions économiques du mois de juillet 2017 (correspondant au mois zéro).

Compte tenu des délais de réalisation des travaux qui vont s'échelonner sur plusieurs années, les prix prévisionnels des opérations donnés dans la présente convention sont révisables selon l'index TP10a.
La révision est effectuée à la présentation de chaque facture par application aux prix d'un coefficient Cn donné par la formule :
Cn = 0,15 + 0,85 (In/Io) dans laquelle Io et In sont les valeurs prises par l'index de référence I respectivement au mois zéro et au mois n.

Article 7 – Remise d'Ouvrage

Les modalités de remise d'ouvrage s'organiseront de la manière suivante :

Lorsque les ouvrages sont achevés, ils font l'objet d'une réception des travaux par la SPL et d'une remise d'ouvrage des travaux auprès de l'Eurométropole de Strasbourg ou des structures destinataires des ouvrages selon les modalités décrites ci-après.

Préalablement aux opérations de réception des travaux, l'Eurométropole de Strasbourg ou des structures destinataires des ouvrages, seront invitées à une visite de fin de chantier en présence de la SPL. Cette visite aura pour objet de lister les éventuelles réserves de l'Eurométropole de Strasbourg ou des structures destinataires des ouvrages, relatives à l'exécution des travaux réalisés par la SPL.
Si les réserves ne sont pas jugées préjudiciables au bon fonctionnement de l'ouvrage, la SPL s'engage à :

- les faire figurer dans les procès-verbaux des opérations préalables à la réception, les propositions du maître d'œuvre et les décisions de réception,
- les lever et à en informer l'Eurométropole de Strasbourg ou les structures destinataires des ouvrages.

A la mise en service des ouvrages et au plus tard à leur remise en ouvrage, la SPL «Deux-Rives» fournit à la personne à laquelle l'ouvrage est remis, au format papier et numérique, le dossier des ouvrages exécutés (DOE), le cas échéant, le dossier d'intervention ultérieur sur ouvrage (DIUO), le rapport final de contrôle technique (RFCT), les plans de récolement et autres documents spécifiques à l'ouvrage nécessaires à leur exploitation rationnelle, explicitement demandés en phase pré- opérationnelle par le preneur ou les concessionnaires réseaux.

Article 8 – Relations aux entreprises et responsabilités

La SPL Deux-Rives fera son affaire des relations contractuelles avec les entreprises intervenantes au titre des travaux et s'engage à transmettre à l'Eurométropole de Strasbourg les documents d'EXE pour information.

La SPL Deux-Rives sera par ailleurs responsable de la bonne exécution des travaux et pourra agir en justice en cas de litige relatif à ceux-ci.

Article 9 – Résiliation de la convention et règlement des litiges

La présente convention pourra être résiliée, soit par accord mutuel entre les parties, soit sur demande de l'une des parties (sous réserve du respect d'un préavis de trois mois).

Dans le cas où une partie contractante déciderait de se retirer de la présente convention, l'ensemble des conséquences onéreuses du retrait et notamment celles pouvant résulter de la résiliation totale ou partielle des contrats conclus par la SPL Deux-Rives pour la réalisation de l'opération sera mis à la charge de la partie sortante. Durant la phase des travaux, les aménagements réalisés seront dus.

En cas de litige, les parties à la présente convention conviennent de rechercher en priorité toutes voies de règlement amiable. Les parties peuvent notamment décider de saisir le Tribunal Administratif de Strasbourg.

En phase contentieuse, les litiges susceptibles de naître à l'occasion de la présente convention seront portés devant le Tribunal Administratif de Strasbourg.

Article 10 – Entrée en vigueur

La présente convention prend effet à la date de sa signature et s'exécutera jusqu'à échéance du traité de concession d'aménagement de la ZAC Deux-Rives. Elle pourra être modifiée par voie d'avenant.

La présente convention est établie en deux exemplaires originaux.

Fait à Strasbourg, le

Pour l'Eurométropole de Strasbourg Pour la SPL Deux-Rives

32

Délibération au Conseil de l'Eurométropole de Strasbourg du vendredi 23 novembre 2018

Remises gracieuses en matière d'eau et d'assainissement.

Le service de l'Eau et de l'Assainissement propose au Conseil métropolitain de délibérer afin d'accorder une remise aux abonnés victimes d'une fuite souterraine sur leurs installations intérieures (conformément à l'article 48 du règlement de fourniture d'eau).

Toutes les remises gracieuses prises en compte dans cette délibération et concernant les immeubles d'habitation portent sur des consommations non éligibles aux dispositions du décret du 24 septembre 2012 relatif aux fuites privatives sur locaux d'habitation.
En conséquence, ces remises gracieuses ont été instruites conformément à l'article 48 du règlement de l'Eau relatif aux fuites souterraines.

Je vous propose de statuer sur ces demandes de remises gracieuses, dont le montant total est récapitulé dans le relevé joint en annexe. Il s'élève à :

	Total TTC	**dont part eau potable**	**dont part assainissement**
Remises gracieuses	262 445,63	81 963,71	180 481,92

Je vous demande de bien vouloir adopter le projet de délibération suivant :

Le Conseil
vu l'avis de la Commission thématique
sur proposition de la Commission plénière
après en avoir délibéré
approuve

Les remises gracieuses eau et assainissement selon l'état nominatif joint pour un montant total de 262 445,63 euros.

autorise

le Président à émettre les mandats et titres de recettes nécessaires à l'exécution budgétaire de la présente délibération.

Adopté le 23 novembre 2018
par le Conseil de l'Eurométropole de Strasbourg

Rendu exécutoire après
transmission au Contrôle de Légalité préfectoral
et affichage au Centre Administratif
Le 26 novembre 2018

CONSEIL METROPOLITAIN DU : 23/11/18

TABLEAU REMISES GRACIEUSES

COMMUNES	CLIENTS	TOTAL DE LA REMISE TTC	DONT PART EAU POTABLE	DONT PART ASSAINISST.
1° REMISES GRACIEUSES SELON ART.18 DU REGLEMENT				
HOENHEIM	EBENAT SCI	237,81	-	237,81
2° REMISES GRACIEUSES SELON ART.48 DU REGLEMENT				
STRASBOURG	LA FEE MARABOUTEE	5 760,95	2 096,50	3 664,45
BISCHHEIM	COPRO.7 R. DE L'ATOME par PAYMANN	20 843,64	7 584,14	13 259,50
BISCHHEIM	COPRO.7 R. DE L'ATOME par PAYMANN	1 075,80	-	1 075,80
BISCHHEIM	COPRO.7 R. DE L'ATOME par PAYMANN	7 479,55	-	7 479,55
ILLKIRCH-GRAFFENSTADEN	MAIRIE D'ILLKIRCH	6 603,55	2 414,11	4 189,44
ILLKIRCH-GRAFFENSTADEN	MAIRIE D'ILLKIRCH	1 895,19	-	1 895,19
ILLKIRCH-GRAFFENSTADEN	SECRETARIAT D'ETAT / COMMISSARIAT DES ARMEES	204 807,38	64 869,84	139 937,54
REICHSTETT	HOFFER Léon	149,24	54,12	95,12
REICHSTETT	CLEMENTZ EUROMEGRAS	11 517,80	4 190,14	7 327,66
STRASBOURG	HOTEL DE L'ORANGERIE	512,81	186,58	326,23
STRASBOURG	EMS-MISSIONS ACHATS OPERATIONNELS	1 561,91	568,28	993,63
	TOTAL	**262 445,63**	**81 963,71**	**180 481,92**

33

Délibération au Conseil de l'Eurométropole de Strasbourg du vendredi 23 novembre 2018

Projet CIRC'EAUX : Développement de méthodes d'évaluation de projets d'économie circulaire de l'eau usée traitée à l'échelle territoriale en réponse à l'appel à projet de la Région Grand-Est, de l'ADEME, et de l'Agence de l'eau Rhin-Meuse pour développer l'économie circulaire en Grand-Est.

L'appel à projet économie circulaire

L'appel à projet Economie circulaire lancé par la Région Grand-Est, l'ADEME et l'Agence de l'eau Rhin-Meuse est conçu pour accompagner les structures publiques ou privées dans une démarche d'économie circulaire, pour réduire leur consommation de ressources et leurs impacts environnementaux, dans l'objectif d'envisager de nouvelles approches économiques.
L'économie circulaire se traduit par un ensemble d'actions permettant une optimisation des ressources en diminuant les impacts environnementaux.
Cet appel à projets est décomposé en trois volets :

-Volet 1 : optez pour une « stratégie novatrice et durable »
-Volet 2 : optimisez la consommation et la gestion de vos ressources
-Volet 3 : interagissez avec les acteurs de votre territoire

C'est ce dernier volet qui fera l'objet de la candidature, jointe en annexe à la présente délibération, portée par l'Eurométropole en partenariat avec le bureau d'étude ECOFILAE.

Un territoire favorable

Par sa dynamique économique importante, l'Eurométropole de Strasbourg est aujourd'hui une collectivité aux valeurs fortes et résolument tournée vers l'avenir.
Les politiques du territoire et les projets menés (démarche Cit'ergie, projet LUMIEAU-Stra, démarche « zéro déchet zéro Gaspi », adhésion aux principes de la Ville Eau-responsable de l'IWA, candidature à capitale verte européenne...) réaffirment l'engagement porté par la collectivité en matière de développement durable.

Le projet proposé, porté par l'Eurométropole de Strasbourg en collaboration avec la société Ecofilae (expertise innovante et reconnue en France et à l'international dans le domaine de la valorisation des eaux usées), s'inscrit dans cette dynamique d'innovation et de valorisation des ressources. Il est une opportunité d'évaluer l'intérêt de mettre en place des solutions de réutilisation des eaux usées au regard des enjeux du territoire.

Le projet d'études proposé

Le projet d'études proposé s'intéresse à la possibilité de valoriser des eaux usées en sortie de station d'épuration pour différents usages (préservation de la ressource en eau, limitation de l'impact des rejets, arrosage, etc.). La réutilisation des eaux usées (REUT) constitue un levier de l'économie circulaire de l'eau.

Le présent projet vise à développer un cadre méthodologique innovant pour mener à bien des études de faisabilité d'économie circulaire de l'eau à l'échelle territoriale qui permettent aux acteurs concernés d'aboutir à des projets durables en prenant en compte aussi bien les aspects techniques, environnementaux, économiques que socio-organisationnels. Le territoire de l'Eurométropole de Strasbourg servira de territoire d'étude et bénéficiera des résultats opérationnels pour mettre en œuvre une stratégie et des actions de réutilisation des eaux usées traitées en collaboration avec les acteurs de son territoire. Le cadre méthodologique développé sera réplicable et servira d'exemple et de repère pour permettre à d'autres collectivités de mener des actions similaires et de créer une communauté d'acteurs autour de la question de l'économie circulaire de l'eau.

Ce projet évaluera les besoins liés aux différents usages de l'eau des acteurs du territoire et apportera des éléments pour proposer des projets durables adaptés. L'objectif est de maximiser l'efficience économique de l'eau en associant les différents usages de chacun des acteurs du territoire.

Ce type d'études permet d'apporter des solutions durables et bénéfiques pour l'ensemble des acteurs du cycle de l'eau, néanmoins reste complexe car nécessite une approche multifactorielle.

Le financement envisagé

Le budget est de 98 257€.

Cette étude est proposée dans le cadre de l'appel à projet « Economie circulaire Grand Est » porté par la région Grand-Est, l'ADEME et l'Agence de l'eau Rhin-Meuse avec une subvention demandée de 80%. La société Ecofilae s'autofinance à hauteur de 20%.

L'Eurométropole de Strasbourg n'apporte pas de financement direct dans le cadre de cette étude, mais s'engage à intervenir à l'appui de moyens humains (estimation de 27 jours hommes).

Le planning de réalisation de l'Etude

La durée de l'étude est estimée à 18 mois.

La présente délibération autorise la réponse à l'appel à projet dans le cadre du Volet 3 : interagissez avec les acteurs de votre territoire, et, si le projet est retenu, sa mise en œuvre.

Ce projet fera l'objet d'une délibération complémentaire s'il est retenu visant à constituer le consortium et les modalités détaillées de fonctionnement et de financement.

Je vous demande de bien vouloir adopter le projet de délibération suivant :

Le Conseil
vu l'avis de la Commission thématique
sur proposition de la Commission plénière
après en avoir délibéré

décide

D'autoriser le dépôt du dossier relatif à l'économie circulaire de l'eau pour répondre à l'appel à projet lancé par la Région Grand-Est, l'ADEME et l'Agence de l'eau Rhin-Meuse pour développer l'Economie circulaire en Grand Est.

autorise

Le Président ou son(a) représentant(e) à signer l'ensemble des documents et conventions y afférents.

Adopté le 23 novembre 2018
par le Conseil de l'Eurométropole de Strasbourg

Rendu exécutoire après
transmission au Contrôle de Légalité préfectoral
et affichage au Centre Administratif
Le 26 novembre 2018

Appel à projets 2018

Economie circulaire

Vers de nouvelles approches économiques

Région Grand Est

VOLET 3 – Interagissez avec les entreprises (et collectivités) de votre territoire

DOSSIER DE CANDIDATURE

Partie technique

Projet CIRC'EAUX : Développement de méthodes d'évaluation de projets d'économie circulaire de l'eau usée traitée à l'échelle territoriale

Porteur de Projet : Eurométropole de Strasbourg

Contact : Anne Wilhelm

PRESENTATION DU PORTEUR

L'Eurométropole de Strasbourg

L'Eurométropole de Strasbourg est un établissement à fiscalité propre regroupant 33 communes pour environ 500 000 habitants. Elle assure l'autorité organisatrice du service public d'eau et d'assainissement pour l'ensemble des communes membres.

Elle est garante de l'organisation d'un service public équitable sur l'ensemble de son territoire dans ses missions de :

- maintien d'un même niveau du service eau et assainissement d'excellente qualité,
- programmation des travaux (besoin et faisabilité, niveaux d'investissements, gestion patrimoniale…),
- définition du prix de l'eau,
- garantie d'une production et d'une distribution d'eau potable de qualité en quantité suffisante dans le respect des normes en vigueur,
- garantie d'une collecte et d'un traitement des eaux usées et pluviales efficient dans le respect des normes en vigueur, en veillant à limiter les impacts environnementaux de façon à garantir le retour au bon état écologique des cours d'eau.

Données clés du service eau et assainissement 2017

- *303 agents postes, 45 métiers différents*
- *70 623 abonnés*
- *491 533 habitants desservis l'eau et l'assainissement sur l'ensemble du territoire*

L'eau potable

- *35 305 798 m3 d'eau potable produit sur l'ensemble du territoire*
- *Le taux de conformité des prélèvements sur les eaux distribuées réalisés au titre du contrôle sanitaire par rapport aux limites de qualité pour ce qui concerne la microbiologie est de 99.88 % (calcul sur un total de 834 prélèvements du contrôle règlementaire en sortie des usines de production jusqu'au robinet du consommateur).*
- *Le taux de conformité des prélèvements sur les eaux distribuées réalisés au titre du contrôle sanitaire par rapport aux limites de qualité pour ce qui concerne les paramètres physicochimiques est de 99.76 % (calcul sur un total de 834 prélèvements toute unité de distribution confondue)*
- *2.87 € TTC : prix moyen du m3 d'eau à Strasbourg sur la base d'une consommation de 120 m3 abonnement et assainissement compris au 01/01/2018.*
- *Un budget annuel de 77 millions €*

L'assainissement

- *3 stations d'épuration (Strasbourg – La Wantzenau, Achenheim et Plobsheim) et 2 stations de prétraitement (Fegersheim et Geispolsheim)*
- *Conformité en performance et équipements : 100%*
- *65 000 000 m3 d'eaux usées traitées en 2017*
- *Nombre total d'ouvrages sur le réseau : 96 294*
- *1718 km de réseau de collecte des eaux usées*
- *Un budget annuel de 67 millions €*

L'Eurométropole de Strasbourg mène en régie l'essentiel des missions d'assainissement et assure la maîtrise d'ouvrage sur l'ensemble des communes de son territoire. Près de 65 millions de m3 d'eau usée ont été traités en 2017 par les stations d'épuration, avec les flux suivants :

Entrée STEP	Strasbourg	Fegersheim	Geispolsheim	Plobsheim	Achenheim
Capacité nominale (en pointe 7j)	1 000 000 EH	16 900 EH	10 400 EH	3 300 EH	9 930 EH
Equivalent habitant reçu	840 078 EH	10 219 EH	8 676 EH	3 401 EH	5 369 EH
Débit moyen m^3/j	168 847	4 280	2 081	1 113	1 623
MES kg/j	36 600	1003	705	216	319
DBO_5 kg/j	37 646	613	521	204	220
DCO kg/j	80 655	1717	1347	495	661
Azote total kg/j	7 104	164	117	46,7	88,3
Phosphore total kg/j	853	19	14	5,9	11,0

La station d'épuration de Strasbourg - La Wantzenau a un rendement global d'épuration tous paramètres confondus de 92,0 % ce qui correspond à l'élimination de 12 173 tonnes de boues en matières sèches par an. Les rejets des stations de Fegersheim, Geispolsheim et Plobsheim ont un rendement global d'épuration de 94,5 %, et ont ainsi produit 422 tonnes de boues en matières sèches sur l'année. Les rejets des stations de Fegersheim et Geispolsheim sont raccordés à la station de Strasbourg La Wantzenau. Ces stations ont transféré vers la station d'épuration de Strasbourg respectivement 88 % et 97 % de leurs eaux traitées. La station d'épuration d'Achenheim a un rendement global d'épuration de 94,0%, ce qui correspond à l'évacuation de 167 tonnes de boues en matières sèches.

En matière de gestion de l'eau, l'Eurométropole de Strasbourg se situe au-dessus de la nappe phréatique d'Alsace, une des plus importantes réserves d'eaux souterraines d'Europe. Elle constitue la ressource d'eau pour les nombreux usages du territoire, notamment la potabilisation. Le réseau hydrographique est également très fourni avec le Rhin, l'Ill, la Bruche mais aussi des cours d'eau plus modestes et donc sensibles aux pollutions. Ainsi, un des objectifs affichés de l'Eurométropole de Strasbourg sur la thématique de l'eau est de veiller à limiter les impacts environnementaux sur les différentes masses d'eau notamment en maîtrisant les rejets de façon à garantir ou à préserver leur bon état chimique et écologique.

La production et la distribution d'eau potable sont assurées par 14 sites de production, 10 réservoirs et 1 537km de réseau. En 2017, près de 35.3 millions de m3 ont été produits. Les démarches de préservation de la ressource portent sur la réduction de la tension quantitative (par exemple l'amélioration du rendement du réseau) et sur la préservation de sa qualité.

Ecofilae

Ecofilae, une **société indépendante et innovante** disposant d'une expertise reconnue en France et à l'international dans le domaine de la **valorisation des eaux usées (REUT)** de toutes origines et sur la **gestion des eaux et sols salés**.

Les **secteurs d'intervention d'Ecofilae** sont présentés ci-dessous :



Figure 1 : Secteurs d'activités d'Ecofilae

En France, en Europe et à l'international, avec **plus de 50 références** spécifiques sur la thématique de l'économie circulaire de l'eau, **Ecofilae est un référent identifié et reconnu** au sein des groupes de travail du ministère de l'écologie, du développement durable et de l'énergie pour l'élaboration de la réglementation spécifique REUT en irrigation et pour la normalisation ISO REUT par irrigation en milieu urbain.

Partenariat entre l'EUROMÉTROPOLE DE STRASBOURG et Ecofilae

Les **2 partenaires du projet**, **l'EUROMÉTROPOLE DE STRASBOURG et Ecofilae**, prévoient dès la validation du projet d'élaborer un **contrat de consortium** entre eux avant son lancement. L'EUROMÉTROPOLE DE STRASBOURG sera chef de file du consortium et porteur du projet auprès de la Région Grand-Est. Il permettra de définir et de préciser les conditions d'exécution du projet.

L'EUROMÉTROPOLE DE STRASBOURG et Ecofilae impliqueront dans ce projet l'ensemble des acteurs du territoire concernés par la thématique (cf enquêtes en Action 1), que cela soit dans les domaines environnementaux, de gestion de la ressource, ou encore de l'agriculture… Ils ne seraient pas partenaires du consortium.

CONTEXTE ET GENESE DU PROJET

La réutilisation des eaux usées traitées

La **réutilisation des eaux usées traitées (Reuse ou REUT)** consiste en France à valoriser des eaux en sortie de station de traitement pour des usages bénéfiques.

De tels projets s'intègrent dans une démarche **d'économie circulaire de l'eau (ECE)**, l'objectif étant de maximiser l'efficience économique de l'eau en mariant à l'optimum sources et usages (Figure 1) sur un territoire, tout en préservant la qualité des eaux souterraines. La REUT permet d'apporter **des solutions durables et bénéfiques pour l'ensemble des acteurs du cycle de l'eau** via des approches gagnant-gagnant.

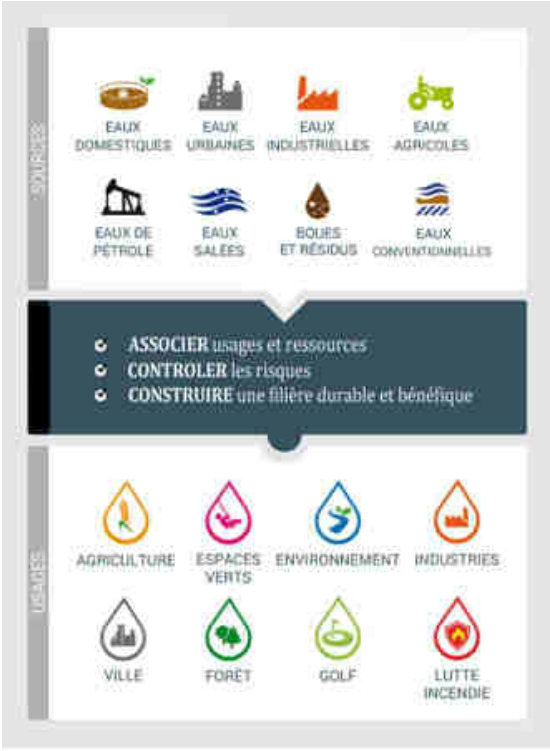

Figure 2 : A chaque source en eau ses usages associés – Ecofilae

Simples sur le principe, les projets de REUT sont complexes à mettre en œuvre car ils requièrent une **approche intégrée et multifactorielle**. La réussite d'un projet de REUT dépend de plusieurs facteurs clairement identifiés et présentés dans la figure 2 ci-dessous. Les retours d'expériences encore limités à l'échelle nationale démontrent que des projets peuvent échouer si une de ces composantes est négligée.

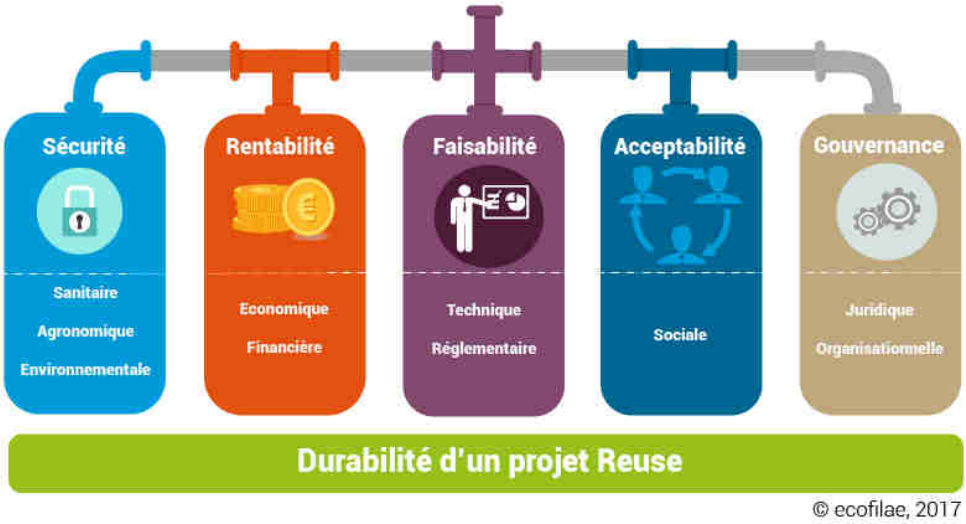

Figure 3 : Facteurs de la durabilité d'un projet de REUT - Ecofilae

Contexte réglementaire de la REUT en France

La pratique de la Réutilisation des Eaux Usées Traitées (REUT ou REUSE) est encadrée en France par l'**Article R.211-23 du Code de l'environnement** et par l'**Arrêté du 2 août 2010**, relatif à l'utilisation d'eaux issues du traitement d'épuration des eaux résiduaires urbaines **pour l'irrigation de cultures et d'espaces verts**, révisé les 25 juin 2014 et 1er avril 2016 (circulaire d'application). L'article R. 211-23 du Code de l'Environnement stipule ainsi :

L'utilisation d'eaux usées brutes, non traitées ou insuffisamment épurées est interdite. Les Eaux Usées Traitées (EUT) doivent ainsi répondre à des niveaux de qualité afin d'être réutilisables en sortie de station d'épuration (STEP). Ces niveaux se basent sur les **paramètres physico-chimiques MES et DCO** et des mesures de **taux de pathogènes** (*Escherichia coli*, Entérocoques fécaux, Phages ARN et Spores de bactéries anaérobies sulfito-réductrices). **Les contraintes d'usage varient en fonction des niveaux de qualité des EUT. Quatre niveaux (A, B, C, D)** de qualité sanitaire des eaux usées traitées sont ainsi définis.

L'Arrêté du 2 août 2010 réglemente ainsi **l'irrigation de cultures ou d'espaces verts par des EUT**, quel que soit le **type de culture** (cultures céréalières et fourragères, cultures maraîchères, cultures florales et pépinières, pâturages, arboriculture, etc.) et quel que soit le **type d'espace vert** (jardins publics, parcs, golfs, hippodromes, aires d'autoroutes, cimetières, parties communes de lotissements, ronds-points et autres terre-pleins, squares, stades, etc.) public ou privé. **L'irrigation**

par aspersion de maïs ou de céréales nécessite par exemple une eau de Qualité B, obtenue par ajout d'une unité tertiaire de filtration et de désinfection en sortie de traitement secondaire classique (type boues activées). L'arrosage de cultures maraichères pour la consommation humaine n'est pas interdit dès lors que les eaux usées traitées respectent le niveau de Qualité A.

En revanche, les **autres usages**, notamment urbains, tels que le lavage de voiries et de véhicules, ou encore l'usage incendie, n'entrent pas dans le champ d'application de l'arrêté du 2 août 2010. Ces usages ne sont juridiquement pas interdits. De nombreux **pilotes démonstrateurs** émergent en France. Les services de l'état sont dans l'attente de retours d'expériences.

Contexte et enjeux en Europe et sur le territoire de l'EUROMÉTROPOLE DE STRASBOURG

Les grands moteurs et enjeux de l'économie circulaire de l'eau dans le monde et en Europe ont été clairement identifiés[1] :

- La lutte contre le **déficit hydrique** ;
- La **diminution de rejets** et des impacts environnementaux associés ;
- La **substitution à l'eau potable** (principalement en zones urbaines et péri-urbaines) et les économies associées.

En France les projets de REUT existants ou en cours, principalement dans l'Ouest de la France et en zone méditerranéenne, permettent de répondre à ces 3 enjeux.

En Europe, les **effets du changement climatique et les pénuries en eau** associées n'affectent désormais plus uniquement les pays méditerranéens : de nombreux pays du nord de l'Europe sont également touchés, en témoigne les sécheresses de l'été 2018[2]. Les enjeux de maîtrise des rejets, ainsi que la préservation et la substitution de la ressource en eau potable, restent cependant les moteurs majeurs de l'économie circulaire de l'eau dans cette région.

De **nombreuses références de valorisation des eaux usées traitées** d'origine domestique existent déjà dans le Nord de l'Europe (Belgique, Allemagne, Angleterre, Suisse…). A titre d'exemple :

- A Braunschweig (Allemagne) 38 000 m^3 d'EUT sont réutilisés chaque année pour irriguer 3 000 Ha de céréales et d'asperges ;
- A Londres (Angleterre) l'arrosage des espaces verts du parc olympique, l'alimentation des chasses d'eau, et le système de climatisation sont réalisés à partir d'EUT.
- A Clermont-Ferrand (France) 900 000 m^3 d'EUT sont réutilisés chaque année pour irriguer 2 000 Ha de céréales et de maïs ;
- A Torreele (Belgique) 2 000 000 m^3 d'EUT sont rechargés chaque année dans la nappe avant réutilisation indirecte pour la production d'eau potable.

[1]http://planbleu.org/fr/publications/la-reutilisation-des-eaux-usees-traitees-en-mediterranee-retour-dexperiences-et-aide
[2]https://www.lemonde.fr/planete/article/2018/08/23/manque-de-fourrage-abattages-la-secheresse-fragilise-les-eleveurs-d-europe-du-nord_5345312_3244.html

Par ailleurs l'Europe au travers du **Pack Economie Circulaire le l'Eau** « favorise toute entreprise qui visent à valoriser des eaux usées traitées ». Les **Guidelines**[3] émis dans ce sens par l'Europe en 2016 orientent la réutilisation vers :

- **L'évaluation des opportunités** d'économie circulaire de l'eau **à l'échelle des territoires** et non des projets ;
- Le **développement d'outils d'évaluation** de projets[4] ;

Le présent projet s'ancre dans cette logique mise en avant par l'Union Européenne.

Face aux grands enjeux environnementaux (changement climatique, préservation des ressources et de la biodiversité), l'Eurométropole de Strasbourg a adopté une stratégie adaptée aux problématiques de son territoire et s'est engagée dans de nombreuses actions, notamment en lien avec le Plan Climat Energie Territorial. Le Plan Climat 2030 aura pour principaux axes :

- sobriété, efficacité et renouvelables, avec un objectif ambitieux de 100% d'énergies renouvelables d'ici 2050
- adaptation au changement climatique, bien-être et qualité de vie
- transition économique et écologique, avec le développement de l'économie verte, des circuits courts et de l'innovation
- gouvernance et moyens, via un plan climat participatif et co-construit et une mobilisation des acteurs.

Au niveau économique, notre nécessaire adaptation au changement climatique et à la raréfaction des ressources ne doit pas être considérée seulement de façon défensive mais aussi comme une opportunité de création d'activités nouvelles et de valeur pour notre territoire. Partant de ce principe, une ambitieuse politique d'appui à l'Economie verte a été lancée en 2009 qui a jeté les bases de l'action de l'Eurométropole dans ce domaine. La dynamisation des filières vertes, la structuration du territoire et le marketing territorial y ont été notamment mis en place. S'articulant avec l'action des autres acteurs économiques du territoire dans le champ de l'Economie verte (Etat, Région Grands Est, ADEME, pôles de compétitivité …), la stratégie mise en œuvre porte notamment sur le développement de l'innovation verte ou l'appui à la création de démonstrateur.

A l'appui de ces différentes actions, l'Eurométropole de Strasbourg porte et s'implique dans de nombreux projets innovants et en collaboration avec les acteurs et usagers de l'eau du territoire : le projet LUMIEAU-Stra (Lutte contre les Micropolluants dans les Eaux urbaines), la démarche Territoire Zéro déchet zéro gaspi, la transition énergétique avec la valorisation de boues de la station d'épuration en biogaz, l'encouragement à la construction d'éco-quartiers intégrant la dimension de la gestion durable de l'eau, etc. L'ensemble de ces actions poursuit les principes d'un Territoire Eau Responsable définis par l'IWA (International Water Association).

[3] Guidelines on Integrating Water Reuse into Water Planning and Management in the context of the WFD, 2016
[4] L'Analyse coûts-Bénéfices (ACB), l'Analyse de Cycle de Vie (ACV), et l'Empreinte Eau sont des méthodes inclues parmi celles recommandées

Dans sa stratégie de répondre aux enjeux liés à l'eau, l'Eurométropole de Strasbourg est à l'écoute des projets innovants qui répondent aux spécificités et aux besoins de son territoire.

Le projet présenté relatif à la réutilisation des eaux traitées s'inscrit dans le cadre de la mise en œuvre de ces politiques publiques et très concrètement dans la démarche menée sur les thématiques de l'eau et de l'assainissement.

En effet, ce projet ouvre de nouvelles pistes de réflexion sur les économies d'eau et la limitation du prélèvement au niveau de la nappe phréatique. Au niveau de l'assainissement, les sous-produits d'épuration sont déjà valorisés : par exemple, les graisses en énergie, les résidus d'incinération en mine de sel ou encore les sables en valorisation matière après lavage. Des recherches de nouvelles filières sont toujours en cours, notamment pour envisager de nouveaux développements comme la récupération de matériaux. Le projet relatif à la réutilisation des eaux s'inscrit dans cette dynamique d'innovation et de valorisation. Plus concrètement, 3 pistes de travail sont d'ores et déjà identifiées :

- La STEP de Strasbourg-La Wantzenau (1 000 000 EH) rejette ses eaux usées dans le Rhin. Les impacts sur le milieu sont actuellement limités. Elle constitue un potentiel majeur pour le territoire.
- Une réflexion est en cours sur l'évolution du point de rejet de la STEP d'Achenheim, liée à une impossibilité de by-passer cette station en cas de travaux, car l'impact milieu serait trop important. La modification éventuelle du point de rejet vers un autre milieu récepteur est l'occasion d'intégrer la réflexion sur la REUT.
- L'Eurométropole de Strasbourg mène une réflexion sur la construction d'une nouvelle STEP modèle et innovante de 50 000 EH au sud du territoire. Cet aspect permettra d'étudier comment intégrer la réflexion de la REUT très en amont d'un projet, avant même que le site d'implantation et le point de rejet ne soient définis.

OBJECTIF(S) ET DESCRIPTION DETAILLEE DE L'ETUDE

Objectifs du projet

L'objectif général de ce projet, sur ce territoire, est de développer **un cadre méthodologique** pour mener à bien des études de faisabilité **d'économie circulaire de l'eau** qui permettent aux acteurs concernés **d'aboutir à des projets durables** en prenant en compte aussi bien les aspects techniques, environnementaux, économiques que socio-organisationnels.

Ce travail vise également à **produire des résultats opérationnels utilisables par l'EUROMÉTROPOLE DE STRASBOURG** dans le cadre de la construction de stratégie d'Economie Circulaire de l'Eau, en lien avec les programmes portés à ce jour.

Enfin à l'échelle du bassin, ce type d'approche serait développée pour la première fois et pourrait **servir d'exemple et de repère** pour permettre à d'autres collectivités de mener des actions similaires et de créer une communauté d'acteurs autour de la question de l'économie circulaire de l'eau.

Objectifs spécifiques

Ce cadre méthodologique sera élaboré et testé **dans le contexte du territoire de l'Eurométropole de Strasbourg** : préservation des ressources en eau potable, limitation de l'impact des rejets, lancement dans la démarche d'économie circulaire de l'eau pour du multi-usages….

En détails, les attendus du projet se retrouvent sur 3 niveaux :

1. **Elaborer des méthodes d'évaluation intégrées** utilisées dans les champs environnemental (Analyse de Cycle de Vie), économique (Analyse Coûts Bénéfices) et technique pour évaluer des projets REUT pilotés par des collectivités locales et autres acteurs. Ces méthodes doivent favoriser l'émergence de projets durables qui permettent aux acteurs (i) collectivement, de générer de la plus-value sur un territoire en valorisant les eaux usées (approche *win-win*) et (ii) individuellement, de dégager du profit pour rendre le business model viable tout en améliorant les conditions sanitaires, environnementales et sociales.

2. Une **évaluation des potentiels et des filières pertinentes** permettant de substituer les ressources issues du milieu naturel par des EUT et ainsi de réduire les rejets dans le milieu naturel **à l'échelle du territoire de l'Eurométropole de Strasbourg.**

3- **Des résultats opérationnels pour l'EUROMÉTROPOLE DE STRASBOURG** et les autres acteurs du territoire et du bassin : cartes d'opportunités, stratégies définies et évaluées, dimensionnement et chiffrage des filières, recommandations.

Le point 1 porte sur **des aspects particulièrement innovants** (pas ou peu de références existantes). Les méthodes génériques qui seront développées seront transposables sur d'autres terrains et amélioreront la pertinence des études d'opportunités.

Livrables produits

Les livrables attendus du projet sont :

- Un **guide méthodologique pour l'évaluation de filières d'Economie Circulaire de l'Eau** : démarche projet et cadre méthodologique à mettre en œuvre (étude d'opportunités, analyses économiques, analyses environnementales, stratégie de communication…) ;
- Des **résultats opérationnels sous forme d'éléments de décision pour l'EUROMÉTROPOLE DE STRASBOURG** pour choix et mise en œuvre d'une stratégie d'économie circulaire de l'eau.

L'approche par action

Le projet portera sur l'ensemble du territoire de l'EUROMÉTROPOLE DE STRASBOURG, c'est-à-dire l'ensemble de son parc STEP, en Action 1, puis sur certains sites/STEP spécifiques sélectionnés en Action 2.

Le projet se déroulera en 3 actions :

- **Un état des lieux - diagnostic du potentiel REUT (Action 1)** sur le territoire : enjeux, caractérisation des sources et des usages/demandes, propositions de typologies de situations, de sites et de scénarios.
- **L'élaboration et la construction de méthodes innovantes d'intégration et d'évaluation** des aspects économiques (Analyse Coût-Bénéfice), techniques (dimensionnement et chiffrage des infrastructures de la filière), environnementaux (Analyse de Cycle de Vie – Empreinte Eau) et socio-organisationnels (adapter l'outil aux collectivités et à leur besoins spécifiques) **(Action 2 –temps 1).**

  Cette méthodologie intégrée sera ensuite mise en œuvre, **calée et confrontée** aux données de terrain **(Action 2 – temps 2)** sur les sites (stations/ usages) choisis.
- **Une phase de dissémination des résultats (Action 3) et de renforcement de capacités des acteurs du territoire et des citoyens** sera réalisée sur le territoire et auprès de l'Agence de l'eau (séminaires). Des partenaires comme Hydreos pourront être sollicités.

A l'issue de ce projet la collectivité disposera des éléments nécessaires pour mettre en place des filières durables et rentables sur ses sites à fort potentiel. Aucune étape de travaux ni de pilote n'est prévue dans le présent projet.

L'approche est résumée dans la figure ci-dessous.

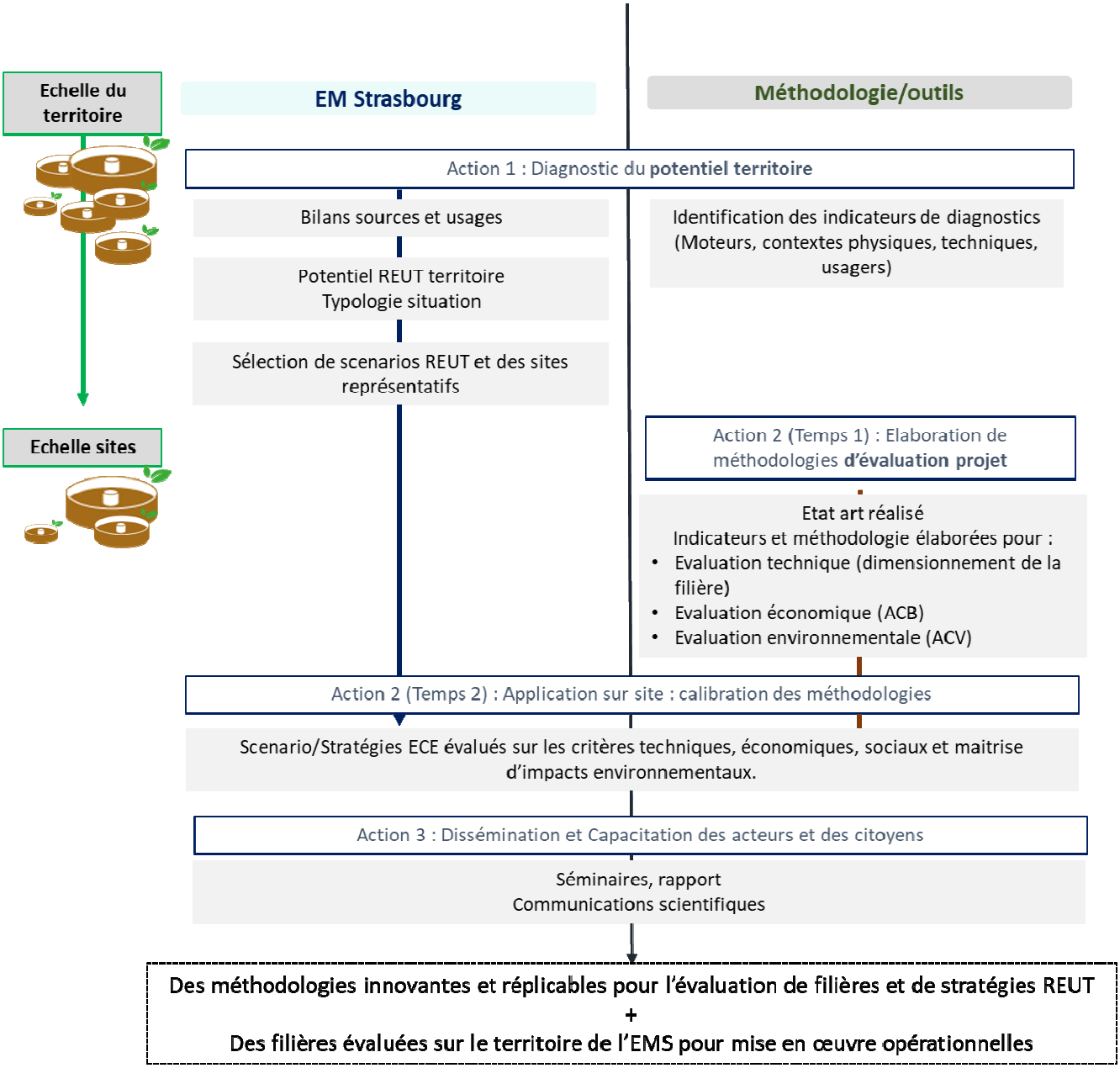

Figure 4 : Méthodologies mises en œuvre et productions attendues

Action 1

L'Action 1 est nécessaire à l'**intégration des différents enjeux du territoire sur la ressource en eau**. Les différentes ressources en EUT et les usages présents et futurs seront caractérisés afin **d'aboutir à des scénarios de REUT** : Quels volumes en jeu ? Quels usages ? Quelles filières pertinentes ? quels bénéfices ?

Ecofilae considèrera les **usages actuels et futurs** pertinents vis-à-vis de la REUT sur le territoire : arrosage d'espaces verts, de golfs, nettoyage urbain, irrigation agricole, recharge de milieux, etc. La demande en eau sera qualifiée sur des critères techniques, d'acceptabilité et économiques.

Les **eaux usées traitées** actuellement générées par les STEP seront également caractérisées en termes : (1) de **qualité** (quel niveau de traitement complémentaire de désinfection nécessaire pour atteindre les qualités REUT attendues ?) ; (2) de **quantité** (quels volumes sont réellement disponibles sur différents pas de temps ?). Le fonctionnement actuel et futur des STEP, ainsi que leur potentiel pour accueillir d'éventuelles futures infrastructures REUT (traitement complémentaire, stockage, surpresseurs…) seront évalués.

L'évaluation des besoins par type d'usage et de l'offre en EUT permettront à Ecofilae de proposer plusieurs **Scénarios de REUT** (allocation ressources/usages) pour chaque STEP : répartition des volumes EUT, usages associés (multi-usages possible), espaces disponibles pour stockage, tracés sommaire des canalisations, traitement complémentaires envisagés… Plusieurs options techniques (ex : différentes technologies de désinfection pour atteindre la qualité attendue, localisation et types de stockage, différents tracés de canalisation…) seront proposées et comparées sur des critères qualitatifs pour sélection. Ces scénarios seront cartographiés.

Les scénarios de REUT proposés auront des perspectives temporelles différentes. Certains scénarios pourraient rapidement être mis en œuvre s'ils sont réglementairement faisables (ex : irrigation agricole ou irrigation des espaces verts). Certains usages non réglementés actuellement (lavage de voiries, lutte incendie…) pourront être intégrés avec des perspectives temporelles moyen terme (5 ans) et la mise en place de sites pilotes sera envisagée. A l'inverse d'autres scénarios offriraient des visions plus avant-gardistes sur des perspectives à plus longs termes (ex : production indirecte d'AEP…).

A l'issue l'Action 1, Ecofilae présentera les scenarios proposés lors d'une réunion de comité de pilotage (COPIL 1 – ETAPE DE GO/NO GO).

Action 2

L'Action 2 se concentrera sur des sites/STEPs spécifiques (et non pas l'ensemble du parc STEP de l'EUROMÉTROPOLE DE STRASBOURG), à priori les 3 STEP décrites ci-dessus (Strasboursg, Achenheim, et le projet de futur STEP) avec plusieurs Scénarios REUT adaptés au contexte local comparés par site.

Ecofilae réalisera un **dimensionnement** (type dossier technique de niveau sommaire) **des filières techniques REUT sélectionnées** (traitement complémentaire, stockage, canalisation…). Cette étape permettra de **chiffrer les investissements et les coûts de fonctionnement et de maintenance** associés à chaque scénario.

Un **schéma organisationnel**, juridique et de partage des responsabilités sera proposé sur la base des compétences de chaque acteur ou entités à créer sur le territoire.

Les Scénarios seront évalués et comparés sur des critères environnementaux, économiques et financiers en utilisant les méthodes d'**Analyse de Cycle de Vie,** d'**Empreinte Eau**, et **d'Analyses Coûts-Bénéfices**.

A l'issue l'Action 2, Ecofilae présentera les scenarios dimensionnés et évalués lors d'une réunion de comité de pilotage (COPIL 2). L'EUROMÉTROPOLE DE STRASBOURG sera en mesure de sélectionner une stratégie globale d'économie circulaire de l'eau et des Scénarios REUT sur des sites spécifiques.

Pourquoi l'Analyse de Cycle de Vie et l'Empreinte Eau ?

La REUT permet de préserver les ressources en eau dites « conventionnelles », mais elle s'accompagne de différents traitements tertiaires qui ne sont pas neutres pour l'environnement. En effet, les traitements mettent en œuvre des infrastructures, de l'énergie et des intrants qui génèrent des impacts environnementaux tout au long de leurs cycles de vie respectifs (épuisement de ressources abiotiques, émissions de substances toxiques, eutrophisantes ou à effet de serre, etc.). Toutefois, en évitant de ponctionner des eaux « conventionnelles », la REUT permet également d'éviter les impacts environnementaux liés au prélèvement, au traitement et au transport de ces eaux, ainsi que ceux liés au rejet classique des effluents des STEP dans le milieu récepteur, ce qui vient contrebalancer les impacts générés cités précédemment. Il est donc nécessaire pour chaque situation de comparer ces impacts (générés et évités) afin de déterminer si le **bilan environnemental global de la REUT est favorable ou non.**

L'Analyse de Cycle de Vie (ACV) est une méthode d'analyse multi-critères. Elle permet d'avoir une vision aussi complète que possible des effets sur l'environnement d'une activité humaine et permet d'identifier et d'éviter les transferts de pollution entre catégories d'impacts ou entre étapes du cycle de vie. L'ACV est aujourd'hui reconnue et opérationnelle dans de nombreux secteurs (écoconception de produits, gestion des déchets, écolabellisation, etc.) mais n'a que rarement été utilisée pour évaluer la performance environnementale de filières de REUT en France : Ecofilae a réalisé avec IRSTEA les premières ACV sur la REUT sur le cas de Valflaunès (34) sur la communauté de communes du Grand Pic Saint Loup (méthode non opérationnelle à ce jour).

Pour chacune des STEP retenue en Action 2 Ecofilae comparera les impacts environnementaux globaux des Scénarios : (1) les Scénarios REUT retenus ; (2) un Scénario de référence sans REUT. **L'analyse permettra ainsi de comparer : (1) les impacts de la REUT sur le territoire par rapport à une situation de référence ; et (2) les 2 Scénarios REUT entre eux.**

L'ACV est une analyse multi-critères qui **intègre des impacts liés à la ressource en eau** (QUANTITATIF : Consommation en eau par la filière ; et QUALITATIF : Impacts sanitaires, eutrophisation et toxicité pour les sols et cours d'eau). Ces impacts sur la ressource en eau regardé séparément permettent une analyse de l'EMPREINTE EAU du système (Norme 14046) qui sera intégrée à l'analyse.

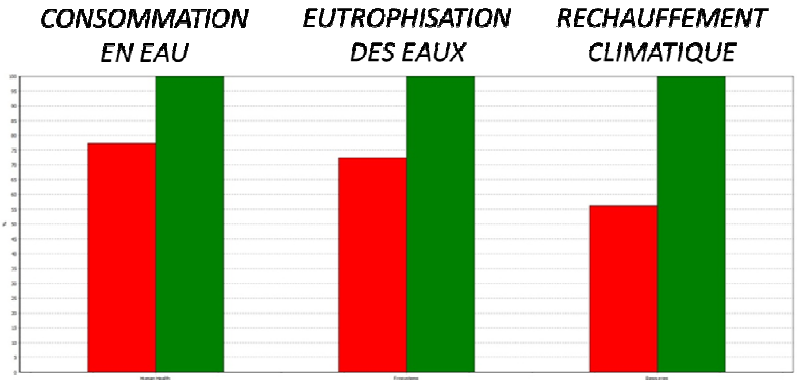

Scénario REUT 1 est moins impactant que Scénario REUT 2 :
- *23% moins impactant sur les consommation en eau*
- *27% moins impactant sur l'eutrophisation des cours d'eau*
- *45% moins impactant sur le réchauffement climatique*

Figure 5 : Exemple fictif de rendu ACV – Comparaison de 2 Scénarios sur 3 impacts

Pourquoi l'Analyse Coûts-Bénéfices ?

L'Analyse Coût-Bénéfice permet de réaliser des évaluations économiques (à l'échelle de la collectivité et du territoire) et financières (spécifiques à chaque acteur). Elle intègre non seulement les **coûts et bénéfices directs d'un projet** (investissements, coûts de fonctionnement et d'entretien, bénéfices agricoles…) mais également les **coûts et bénéfices indirects** (réallocation de ressources pour d'autres usages, économies en fertilisants, création d'emplois...) et les principaux risques (externalités environnementales, sanitaires, agronomiques, acceptabilité…) qui peuvent être monétarisés selon différentes méthodes (évaluations contingentes, méthodes de substitution…).

Une fois la sphère d'analyse clairement identifiée (acteurs, territoire, pas de temps), les coûts et bénéfices des différents scénarios REUT et du scénario de référence (sans REUT) sont identifiés et monétarisés. Les **indicateurs économiques utilisés (VAN, TRI)** permettent d'estimer le **retour sur investissements** et d'envisager **la mise en place d'instruments permettant une répartition équilibrée des bénéfices collectifs (tarification, subventions, taxation…).** Une analyse de sensibilité des résultats est également mise en œuvre pour identifier les paramètres clés (méthode de Monte-Carlo).

Action 3

Un soin particulier sera apporté à la diffusion des résultats de ce projet, et cela par différentes voies dont :

- L'organisation de **séminaires ouverts aux professionnels** (collectivités, fournisseurs) qui se tiendront sur le territoire ;
- L'organisation de **séminaires ouverts au public et aux citoyens** qui se tiendront sur le territoire ;

A la suite de ce projet des **outils de communication et de diffusion plus large** (ex : site internet, plate-forme d'échange…) pourront être mis en place. Ils ne sont pas inclus dans le présent projet.

MONTANT DE L'ETUDE

Préciser si les dépenses sont : ☒ HT ou ☒ TTC(*)

Les montants sont indiqués HT pour ECOFILAE et TTC pour l'Eurométropole de Strasbourg

				ECOFILAE		*Eurométropole de Strasbourg*	
Actions	**TOTAL PROJET**	Unités	*Cout unitaire*	*Nb J.H*	Total	*Nb J.H*	Total
	98 257 €			**250**	**90 525 €**	**27**	**7 732 €**
Action 1 : Diagnostic du potentiel territoire				50,0	19 450 €	12,0	3 416 €
Chef de projet		€/j	325 €	*10*	3 250 €		- €
Ingé étude		€/j	300 €	*40*	12 000 €		- €
Stagiaire		€/mois	700 €		- €		- €
Déplacement Ecofilae (MTP-STBG)		€/déplacement	300 €	*10*	3 000 €		- €
Missions Terrain sur site		€/jour	60 €	*20*	1 200 €		- €
Catégorie A Ingénieur		€/h	43 €			*10*	3 000 €
Catégorie B administratif ou technique		€/h	30 €			*2*	417 €
Action 2 (Temps 1) : Elaboration de méthodologies d'évaluation de projets				65,0	21 975 €	-	- €
Chef de projet		€/j	325 €	*15*	4 875 €		- €
Ingé étude		€/j	300 €	*50*	15 000 €		- €
Stagiaire		€/mois	700 €	*3*	2 100 €		- €
Déplacement Ecofilae (MTP-STBG)		€/déplacement	300 €		- €		- €
Missions Terrain sur site		€/jour	60 €		- €		- €

				ECOFILAE		Eurométropole de Strasbourg	
Actions		Unités	Cout unitaire	Nb J.H	Total	Nb J.H	Total
Action 2 (Temps 2) : Application sur site - Calibration				120,0	42 550 €	12,0	3 416 €
Chef de projet		€/j	325 €	10	3 250 €		- €
Ingé étude		€/j	300 €	110	33 000 €		- €
Stagiaire		€/mois	700 €	3	2 100 €		- €
Déplacement Ecofilae (MTP-STBG)		€/déplacement	300 €	10	3 000 €		- €
Missions Terrain sur site		€/jour	60 €	20	1 200 €		- €
Catégorie A Ingénieur		€/h	43 €			10	3 000 €
Catégorie B administratif ou technique		€/h	30 €			2	417 €
Action 3 : Dissémination et Capacitation des acteurs				15,0	6 550 €	3,0	900 €
Chef de projet		€/j	325 €	10	3 250 €		- €
Ingé étude		€/j	300 €	5	1 500 €		- €
Stagiaire		€/mois	700 €		- €		- €
Déplacement Ecofilae (MTP-STBG)		€/déplacement	300 €	5	1 500 €		- €
Missions Terrain sur site		€/jour	60 €	5	300 €		- €
Catégorie A Ingénieur		€/h	43 €			3	900 €

CALENDRIER PREVISIONNEL DE REALISATION DE L'ETUDE

Durée prévisionnelle : 18 mois

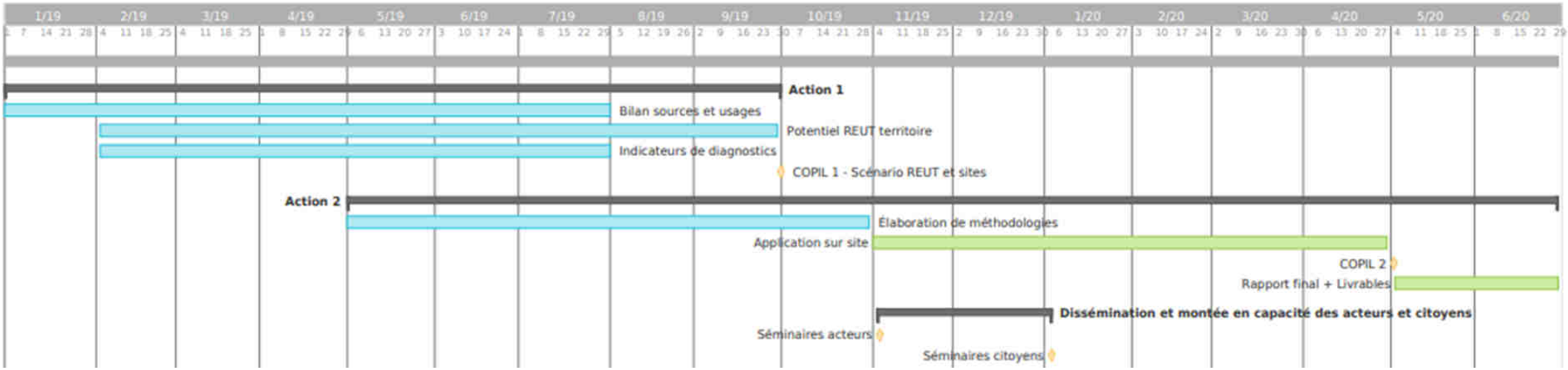

PLAN PREVISIONNEL DE FINANCEMENT

Financeurs	**Montants (en €)**	**Pourcentage (%)**
ADEME/ Région/ Agence de l'eau Rhin-Meuse	78 606€ HT	80 %
Autre financeur (collectivités territoriales, Fonds européen…) Ajouter une ligne budgétaire par financeur		
Autofinancement en fonds propre (Ecofilae)	18 105 € HT	20 %
Autofinancement en fonds propre (Eurométropole)	1 546 € HT	20%
Prêt		
Total	98 257 € HT	100 %

Le montant HT et TTC est identique pour la part Eurométropole de Strasbourg, car il concerne le budget annexe de l'assainissement qui n'est pas assujetti à TVA.

34

Délibération au Conseil de l'Eurométropole de Strasbourg du vendredi 23 novembre 2018

Choix de l'exploitant de la délégation de service public relative à la gestion du Zénith Europe de Strasbourg.

I. PREAMBULE

Construit sur le ban de la commune d'Eckbolsheim, le « Zénith de Strasbourg, Zénith Europe » a été inauguré le 3 janvier 2008. Pour sa conception, l'Eurométropole a fait le choix de remplir les conditions nécessaires à l'obtention du label « Zénith » octroyé par le Ministère de la culture.

D'une capacité d'accueil allant de 1 863 à 7 862 places assises et de 1 967 à 12 079 places en version assis/debout, il accueille à titre principal des spectacles musicaux d'envergures nationale et internationale (concerts populaires, notamment chansons, rock et jazz) et à titre secondaire d'autres manifestations concourant au rayonnement de la vie économique et culturelle du territoire (manifestations sportives, expositions, séminaires d'entreprises, etc…). Le Zénith dispose par ailleurs de lieux de restauration et de vente (bar, espaces de vente de boissons et de sandwiches, boutique) à destination du public et, les jours de manifestations, d'un parking d'environ 3 900 places.
Après dix ans d'exploitation, le Zénith a trouvé sa place parmi les salles régionales et créé une dynamique culturelle auprès d'un public large. Sa capacité de plus de 12 000 places constitue un atout certain pour attirer des producteurs nationaux mais aussi internationaux.

Le contrat actuel de délégation de service public, attribué à la SNC Zénith de Strasbourg, filiale du groupe S-PASS arrive à échéance le 2 janvier 2019 ; par délibération du 30 juin 2017, le Conseil de l'Eurométropole de Strasbourg a décidé de retenir le principe d'une délégation de service public pour la poursuite de l'exploitation du Zénith.

Les attentes de la collectivité, exprimées à travers le cahier des charges, portent sur la gestion et l'exploitation du Zénith de l'Eurométropole de Strasbourg, et notamment la commercialisation des surfaces de représentation, dans le respect du cahier des charges du label "Zénith" délivré par le Ministère de la culture et défini par le Centre national de la chanson, des variétés et du jazz (CNV).

Au titre de cette convention, la salle de spectacles et ses dépendances seront destinées :
- à titre principal : à l'accueil de spectacles musicaux et plus particulièrement aux concerts populaires, notamment chansons, rock et jazz ;

- à titre accessoire : à toutes les activités associées aux activités principales ci-dessus (bar, restauration du public, boutiques…) ;
- à titre secondaire : à l'accueil d'autres manifestations concourant au rayonnement de la vie économique et culturelle de l'Eurométropole (autres types de spectacles, manifestations sportives, expositions, …).

A l'issue de la procédure et des négociations qui ont eu lieu avec le candidat, il est proposé au Conseil d'approuver la proposition du Président quant au choix du nouveau délégataire ainsi que les termes du contrat.

II. RAPPEL DE LA PROCÉDURE

- Le Conseil de l'Eurométropole a délibéré, le 30 juin 2017, sur le principe du renouvellement de la gestion déléguée pour l'exploitation du Zénith Europe de Strasbourg, en application des articles L 1411-1 et suivants du Code général des collectivités territoriales, et au vu de l'avis favorable émis par la commission consultative des services publics locaux du 15 juin 2017 (L 1411- 4 CGCT).
- Un avis d'appel public à la concurrence a été publié dans les revues suivantes :
    - le Bulletin Officiel des Annonces de Marchés Publics (BOAMP),
    - le Journal Officiel de l'Union Européenne (JOUE),
    - le site internet « Alsace marchés publics »,
    - le magazine « Télérama ».

La date limite de réception des candidatures a été fixée au 26 septembre 2017.

- Le 28 septembre 2017, la commission de délégation de service public de l'Eurométropole de Strasbourg a ouvert les plis de la seule candidature réceptionnée : la société **S-PASS, actuel exploitant,** dont le siège social se trouve à Paris.
- Le 16 octobre 2017, un dossier de consultation des entreprises a été adressé au candidat admis à présenter une offre.
- Le 1er février 2018, la Commission de délégation de service public a procédé à l'ouverture du pli réceptionné, l'offre de la société S-PASS.

Au vu de l'avis de la commission de délégation de service public du 8 mars 2018, le Président, autorité habilitée à signer la convention, a décidé d'engager des négociations avec le candidat.

Les négociations, menées par l'élu désigné par le Président, Monsieur Eddie ERB, qui se sont déroulées entre juin et août 2018, ont permis au candidat de préciser un certain nombre d'éléments techniques, juridiques et financiers de son offre.

A l'issue des négociations, il a été demandé au candidat de remettre son offre finale intégrant leurs éventuels compléments et améliorations pour le 24 septembre 2018.

IIILES ÉLÉMENTS SUBSTANTIELS DU PROJET DE SERVICE PUBLIC À DÉLÉGUER

Le nouveau contrat aura une durée de 10 ans à compter du 3 janvier 2019.
Cette durée est justifiée par le temps nécessaire au concessionnaire pour l'amortissement des investissements initiaux et de renouvellement, et le retour sur les capitaux investis.

Le futur délégataire aura à sa charge l'exploitation du Zénith Europe de Strasbourg.

Dans ce cadre, le délégataire assurera les prestations suivantes :
- organiser l'accueil du public de manière à assurer, en fonction de la nature et de la capacité du spectacle, la sécurité des personnes,
- assurer l'exploitation, le bon fonctionnement et l'entretien de l'ensemble du bâtiment y compris les locaux d'habitation et de stockage, le parvis et en règle générale, les espaces et bâtiments se trouvant à l'intérieur du périmètre grillagé en proximité immédiate du Zénith, hors clos et couvert,
- assurer le placement des véhicules, l'entretien, et le gardiennage du parking mis à sa disposition les jours de spectacle,
- par ailleurs, un mandat de commercialisation des espaces de stationnement est intégré au périmètre délégué, le délégataire assurant l'entretien, et l'exploitation du parking les jours de commercialisation,
- souscrire toutes les polices d'assurance pour couvrir les risques liés à sa mission,
- assurer la communication et la promotion de l'établissement,
- supporter l'ensemble des charges de fonctionnement liées au service délégué,
- réaliser les investissements nécessaires au fonctionnement du service.

Le délégataire se rémunérera sur les tarifs appliqués aux utilisateurs des installations (tarifs de location et de refacturation des services). En contrepartie des droits qui lui seront accordés, il devra verser à la collectivité une redevance qui tiendra compte de la mise à disposition de l'équipement ainsi que des résultats de l'exploitation.

IV.CHOIX DU DÉLÉGATAIRE

Un examen détaillé de l'offre initiale figure dans le rapport d'analyse de la Commission de délégation de service public, joint à la présente délibération.

L'examen détaillé de l'offre finale figure dans le rapport du Président, également joint à la présente délibération.

L'offre a été jugée conformément à l'article 27 du Décret n° 2016-86 du 1er février 2016 relatif aux contrats de concessions, sur la base des critères hiérarchisés et pondérés comme suit :

1. Valeur technique – qualité des services proposés pour l'exploitation du Zénith (conditions de fonctionnement du service, programmation culturelle et évènementielle, synergie avec les structures culturelles locales, positionnement commercial, investissements proposés, développement durable, optimisation des moyens techniques et humains, stratégie de communication, accueil, sécurité)	65 %

2. Modalités financières : montant de la redevance et intéressement, clarté, pertinence des hypothèses retenues dans les comptes prévisionnels d'exploitation et grille tarifaire	25 %
3. Entretien-maintenance des locaux et du site.	10 %

1. La qualité des services proposés pour l'exploitation du Zénith : synthèse de l'analyse technique de l'offre finale

L'offre de S-PASS répond aux attentes de la collectivité d'un point de vue technique. Elle se positionne clairement dans la continuité de la délégation actuelle.

Les hypothèses de travail sont prudentes - stabilité du nombre d'évènements - et les pistes de développement raisonnées : ainsi l'offre de S-PASS se caractérise par des hypothèses assez prudentielles en termes de volume d'activité prévisionnel, justifiées par la baisse de la fréquentation moyenne des spectacles en France, un prix moyen du billet élevé, une offre culturelle locale déjà riche, et une concurrence accrue entre les grandes salles de spectacles sur le territoire.

Les points notables de l'offre sont les suivants :
- L'accent mis sur le parcours spectateur permettra d'améliorer « l'expérience client » en misant plutôt sur la fidélisation des publics déjà acquis au lieu ;
- Les investissements proposés permettront d'améliorer le niveau de service, dans la continuité des projets déjà réfléchis depuis plusieurs années ;
- La diversification des manifestations reste un marqueur fort, dans un contexte économique contraint : le Zénith tente de capitaliser sur des opportunités locales, tout autant que sur la cellule de programmation nationale;
- La commercialisation du parking, nouveauté introduite dans cette délégation, n'a pas fait l'objet d'un plan de développement ambitieux de la part du candidat.

On note toutefois les recherches systématiques d'optimisation, tout en préservant le maintien à un bon niveau d'exploitation de la structure : professionnalisation des équipes, externalisations de prestations pouvant apporter une valeur ajoutée au prestataire (Cf. prestataire de billettique), complétude du contrat de maintenance.

En conclusion, sur la base du critère « qualité de service proposée pour l'exploitation du Zénith », la proposition du candidat S-PASS est techniquement satisfaisante.

2. Les modalités financières du contrat : synthèse de l'analyse financière de l'offre finale :

Les hypothèses financières retenues par le délégataire sont claires et pertinentes.

A l'issue de la négociation, et sur une durée de délégation de dix ans, le candidat s'engage à financer sur ses ressources propres :
- L'amélioration des bars : un projet d'aménagement sera proposé par le délégataire ;
- L'installation de panneaux LED permettant de mieux communiquer sur les modalités pratiques du spectacle et valoriser l'offre du Zénith ;

- L'installation de contrôles d'accès électroniques permettant de fluidifier les files d'attente ;
- La couverture des 6 files d'attentes existantes contre les intempéries.

Concernant la projection de commercialisation du parking, le candidat a intégré la possibilité d'exploitation dans son offre, à raison de deux évènements annuels en moyenne.

La collectivité bénéficiera de 18 jours de mise à disposition gratuite (contre 15 auparavant lors de la délégation en cours).

En matière d'intéressement et de redevance, la proposition du candidat est légèrement moins favorable que le cadre de la délégation actuelle. Pour autant, il faut noter que les réunions de négociation ont permis de revoir à la hausse la proposition initiale de la société S-PASS :

- La redevance passe de 25 % du chiffre d'affaires locatif pour le précédent contrat, à 22,5 %, soit une recette annuelle moyenne prévisionnelle de 255 855 € sur ce point.
- De la même manière, l'intéressement proposé est légèrement en baisse (il se calcule par tranches, en fonction des résultats d'exploitation) et s'élèverait en moyenne à 122 940 € par an.

Soit une redevance moyenne sur les dix ans de 378 795 € annuels. Pour comparaison, la redevance annuelle moyenne des cinq derniers exercices s'élève à 475 963 € ; cette diminution s'explique par le montant important des investissements pris en charge et au regard de la stagnation de l'activité, générale à ce secteur, au plan national. Il convient de noter que le Zénith de Strasbourg est l'un des rares bénéficiaires en France..

Sur la base du critère « modalité financières », la proposition du candidat S-PASS répond aux attentes de la collectivité.

3. <u>L'entretien-maintenance des locaux et du site : synthèse de l'analyse technique de l'offre finale :</u>

Le poste entretien-maintenance s'élève en moyenne à 177 K€ par an ; la gestion du patrimoine délégué se fait principalement par le biais d'un contrat global d'entretien confié à un prestataire extérieur, portant sur les niveaux P2 (maintenance préventive) et P3 (maintenance corrective).

Pour la nouvelle délégation, le candidat propose d'améliorer et optimiser la gestion des conditions énergétiques au Zénith. Un nouveau bouquet de travaux permettrait d'améliorer la performance énergétique du bâtiment en investissant dans l'enclenchement des chaudières en cascade, la mise en place d'un ballon d'eau chaude électrique, l'amélioration du traitement de l'air dans la salle, la climatisation réversible et le chauffage du hall par radiants.

Au global, sur le contrat de prestations et la petite maintenance, on reste sur le même périmètre que dans la délégation précédente ; **sur cette base, la proposition de S-PASS répond aux attentes de la collectivité.**

Au final, l'analyse détaillée multicritères de l'offre conduit à retenir l'offre de S-PASS qui répond aux attentes de la collectivité et obtient au final la note de 15/20 ; l'ensemble des motivations du choix du délégataire ainsi que des notations par critère est précisé dans l'annexe 1 « Rapport du Président sur le choix du délégataire ».

Il est donc proposé au Conseil de l'Eurométropole **de retenir l'offre de S-PASS** qui répond pleinement à ses attentes en termes de qualité du service pour les usagers, selon les termes et conditions du contrat ci-annexé.

Je vous demande de bien vouloir adopter le projet de délibération suivant :

le Conseil
vu la délibération du Conseil de l'Eurométropole de Strasbourg du 30 juin 2017
approuvant le lancement de la procédure de concession (délégation de service public)
relative à l'exploitation du Zénith-Europe de Strasbourg
vu le rapport de la commission de délégation de service public du 12 octobre 2017
présentant la liste des candidats admis à présenter une offre
vu l'avis de la commission de délégation de service public du 8 mars 2018
sur les offres des candidats
vu le rapport du Président de l'Eurométropole de Strasbourg annexé
à la présente délibération sur le choix de l'exploitant et les termes de la convention
vu le projet de contrat de concession (délégation de service public)
ainsi que ses principales annexes
vu l'avis de la Commission thématique
sur proposition de la Commission plénière
après en avoir délibéré
approuve

- *le choix de la société S-PASS pour l'exploitation du Zénith-Europe de Strasbourg pour une durée de 10 ans à compter du 3 janvier 2019 ;*

- *le contrat de concession ci-joint (délégation de service public) et les tarifs afférents renseignés à l'annexe 11 du contrat, à conclure avec la société S-PASS ;*

autorise

l'autorité responsable de la personne publique délégante au titre de l'article L 1411-1 du CGCT, à signer le contrat de concession (délégation de service public) ainsi approuvé avec la société S-PASS et tous les documents afférents à la mise en œuvre de la présente délibération, et à faire exécuter tous les actes en découlant.

Adopté le 23 novembre 2018
par le Conseil de l'Eurométropole de Strasbourg

Rendu exécutoire après
transmission au Contrôle de Légalité préfectoral
et affichage au Centre Administratif
Le 26 novembre 2018

35

Délibération au Conseil de l'Eurométropole de Strasbourg du vendredi 23 novembre 2018

Renouvellement de la convention de mise à disposition du stade de la Meinau entre l'Eurométropole de Strasbourg et la SAS Racing Club de Strasbourg Alsace.

La convention de mise à disposition du stade de la Meinau et de ses annexes, ainsi que les terrains du centre sportif Sud et l'annexe n° 1, souscrites entre l'Eurométropole de Strasbourg et la SAS Racing Club de Strasbourg Alsace, à titre précaire et révocable, sous le régime des occupations temporaires du domaine public arrive à échéance le 30 novembre 2018.

Afin de permettre au club de poursuivre ses activités footbalistiques, il vous est dès lors proposé de reconduire cette convention d'occupation, jointe en annexe. Elle porte sur la mise à disposition du stade de la Meinau et ses annexes, ainsi que les terrains du centre sportif Sud pour une durée d'un an à compter du 1er juillet 2018 et jusqu'au 30 juin 2019. En contrepartie le club versera une redevance forfaitaire annuelle d'un montant de 480 000 € TTC.

Ce contrat porte pour l'essentiel sur les dispositions suivantes :

- autorisation d'occupation du stade, à titre exclusif, pour ses activités administratives, la pratique des activités sportives et de spectacles sportif,
- une redevance forfaitaire annuelle payable au 30 de chaque mois ;
- la prise en charge par la SAS RCSA de l'entretien courant du Stade de la Meinau et de ses annexes, ainsi que des terrains du centre sportif Sud ;
- la réalisation par la SAS RCSA des travaux confortatifs imposés par les instances sportives telles que les mises aux normes télévisuelles demandées par les sociétés de télédiffusion ;
- le droit de disposer du stade par l'Eurométropole de Strasbourg à ses propres fins ou pour l'organisation de manifestations.

Je vous demande de bien vouloir adopter le projet de délibération suivant :

Le Conseil
Vu l'avis de la Commission thématique
Sur proposition de la Commission plénière
après en avoir délibéré

approuve

la conclusion entre l'Eurométropole de Strasbourg et la SAS Racing Club de Strasbourg Alsace, d'une convention pour la mise à disposition du stade de la Meinau et ses annexes ainsi que des terrains du centre sportif Sud, jointe en annexe, pour une durée d'une saison sportive ;

décide

l'encaissement des recettes sur la ligne budgétaire suivante : 322/752.017/SJ03L issues de la redevance d'occupation du domaine public, conformément aux dispositions de la convention d'occupation du stade de la Meinau, ses annexes et des terrains du centre sportif sud ;

autorise

le Président ou son-sa représentant-e, à signer la convention de mise à disposition du stade de la Meinau et ses annexes ainsi que des terrains du centre sportif Sud, ainsi que tous autres documents relatifs à cette opération.

Adopté le 23 novembre 2018
par le Conseil de l'Eurométropole de Strasbourg

Rendu exécutoire après
transmission au Contrôle de Légalité préfectoral
et affichage au Centre Administratif
Le 26 novembre 2018

Fiche de fonctionnement des équipements sportifs			
Equipement : Stade de la Meinau			
Adresse : 12, rue de l'Extenwoerth 67 100 STRASBOURG			
Club: Racing Club de Strasbourg Alsace			
O : oui / N : non / X : sans objet			
Responsable Unique de Sécurité :			

Désignation		RCSA	Eurométropole
Accès	Clé / badge (nombre)	N	O
	Ouverture / fermeture	O	N
Tonte	Terrain d'honneur	O	N
	2 terrains d'entrainement annexes + autour des aires de jeu	O	N
	Replaquage	O	N
	Traitement des pelouse	O	N
	Arrosage	O	N
Entretien des extérieurs	Piquetage	N	O
	Tonte abords	N	O
	Taille arbustes	N	O
	Taille arbres	N	O
	Entretien des terrains sportifs	O	N
Nettoyage	Locaux administratifs	O	N
	Tribune	N	O
	Vestiaires joueurs et arbitres	O	N
	Espace réceptif	O	N
	Salle de musculation	O	N
	Infirmerie et local antidopage	O	N
	Toilettes public	N	O
Maintenance	Locaux administratifs	O	N
	Ameublement	O	N
	carrelage	N	O
	Eclairage (Changt.ampoules)	O (accessible par échelle)	O
	Electricité	N	O
	Electroménager	O	N
	Peinture	N	O
	Petites réparations	N	O
	Sonorisation	N	O
Contrats de maintenance + rapports d'entretien	Alarmes incendie	N	O
	Alarmes anti intrusion	O	N
	Appareils à filtre (hottes)	O	N
	Ascenseurs	N	O
	Chaufferie	N	O
	Conduits de fumée	N	O
	Conduits et filtres	N	O
	Electroménager	O	N
	Extincteurs	N	O
	VMC	N	O
Contrôles périodiques	Appareils à filtre	N	O
	Appareils de cuisine	N	O
	Chaufferie	N	O
	Electricité	N	O
	Défibrilateurs (contrôle visuel)	O	O
	Gaz	N	O
	Sécurité incendie (Extincteurs, désenfumage, alarme)	N	O
	VMC	N	O
Compteurs fluides séparés	Eau	N	O
	Electricité	N	O
	Gaz	N	O
Assistance technique électrique et ascenceurs		N	O
Tenue du Registre de sécurité		O	N
Commission de sécurité		O	O
Spécificité			

Pour l'Eurométropole de Strasbourg

Pour le RCSA

CONVENTION D'OCCUPATION TEMPORAIRE DU DOMAINE PUBLIC

Au bénéfice de la SAS Racing Club de Strasbourg Alsace

« STADE DE LA MEINAU ET SES ANNEXES »

PREAMBULE **2**
CHAPITRE I – CONDITIONS GENERALES **3**
Article 1 : Objet **3**
Article 2 : Domanialité publique **3**
Article 3 : Désignation des lieux **3**
Article 4 : Etat des lieux **5**
Article 5 : Durée de la convention **5**
CHAPITRE II – CONDITIONS D'UTILISATION **5**
Article 6 : Destination des lieux **5**
Article 7 : Conditions générales d'occupation **6**
Article 8 : Droit d'utilisation temporaire **6**
Article 9 : Travaux – Aménagements - Entretien **6**
Article 10 : Obligations de la SAS RCSA **8**
Article 11: Dispositions relatives à la publicité/vente de boissons/exploitation **10**
Article 12 : Sécurité – Confidentialité **11**
Article 13 : Respect des prescriptions administratives **12**
Article 14 : Cession et sous-occupation **12**
Article 15 : Visite des lieux **13**
Article 16 : Interruption des services **13**
Article 17 : Tolérance **13**
CHAPITRE III – CONDITIONS FINANCIERES **13**
Article 18 : Redevance **13**
Article 19 : Charges et provision sur charges **13**
Article 20 : Taxes **14**
Article 21 : Modalités de règlement - pénalités **14**
CHAPITRE IV – ASSURANCE ET RESPONSABILITE **14**
Article 22 : Assurance **14**
Article 23 : Responsabilité **15**
CHAPITRE V – AUTRES CONDITIONS **16**
Article 24 : Résiliation de la convention **16**
24-1 : Résiliation pour motif d'intérêt général 16
24-2 : Résiliation en cas de manquement aux obligations contractuelles 16
24-3 : Résiliation à l'initiative de la SAS RCSA 16
24-4 : Autre cas de résiliation 16
Article 25 : Restitution des lieux **17**
Article 26 : Litiges **17**
Article 27 : Election de domicile **17**

Annexes :

- fiche de répartition des charges
- plan des installations

Entre

L'Eurométropole de Strasbourg,
Centre Administratif 1, Parc de l'Etoile 67076 STRASBOURG Cedex,
représentée par Monsieur Robert HERRMANN, Président de l'Eurométropole de Strasbourg,
vu la délibération du Conseil de l'Eurométropole du 11 avril 2014,
vu les délibérations du Conseil de l'Eurométropole du 29 juin 2018 et du 23 novembre 2018,

Ci-après dénommé(e) « la collectivité »

D'une part,

ET

La SAS Racing Club de Strasbourg Alsace,
sise au stade de la Meinau, 12 rue de l'Extenwoerth 67100 Strasbourg,
représentée par Monsieur Marc KELLER, Président,
inscrite au registre du commerce de Strasbourg sous le numéro TI 751 303 967 – 2012 B 951

Ci-après dénommée « la SAS RCSA »

D'autre part.

Il est convenu ce qui suit :

PREAMBULE

L'Eurométropole de Strasbourg encourage le développement d'actions à caractère sportif et éducatif. A ce titre, elle soutient les initiatives des clubs, dont les activités contribuent dans le cadre de l'intérêt général, à la mise en œuvre de la politique sportive au bénéfice du territoire et de ses habitants.

Les installations sportives de l'Eurométropole de Strasbourg sont mises à disposition du plus grand nombre de manière à faciliter la convivialité et les relations cordiales. L'accès se fera dans un souci de respect mutuel, sans barrière d'âge, de race, de sexe, d'accessibilité ou de religion. L'Eurométropole de Strasbourg souhaite que ses équipements soient des lieux de cohésion sociale et se refuse à accepter tout acte discriminatoire.

La présente convention a pour objet de préciser les rapports entre la collectivité et la SAS RCSA, concernant les modalités d'utilisation de ses équipements sportifs.

CHAPITRE I – CONDITIONS GENERALES

Article 1 : Objet

La présente convention a pour objet de définir les conditions dans lesquelles la SAS RCSA est autorisée, sous le régime des occupations temporaires du domaine public, à occuper à titre précaire et révocable, les biens décrits à l'article 3 et désignés « les lieux » afin de lui permettre de les utiliser dans les conditions prévues ci-dessous.

Article 2 : Domanialité publique

La présente convention est conclue sous le régime de l'occupation temporaire du domaine public.

En conséquence, la SAS RCSA ne pourra, en aucun cas, se prévaloir des dispositions sur la propriété commerciale ou d'une autre réglementation quelconque susceptible de conférer un droit au maintien dans les lieux et à l'occupation ou à quelque autre droit.

Article 3 : Désignation des lieux

La présente convention a pour objet de préciser les équipements sportifs et locaux, ci-dessous précisés, mis à la disposition de la SAS RCSA dans le cadre de ses activités de football. (Hors chapiteaux, tentes et structures destinés à recevoir du public, propriété du RCSA)

Stade de la Meinau

- Un terrain d'honneur d'une surface de 10 500 m² qui sera destiné à accueillir exclusivement les rencontres de football (sauf droit de disposition du propriétaire prévue à l'article 7).
- Deux terrains d'entraînements d'une surface de 6 300 m² et 7 140 m² qui seront affectés uniquement aux entraînements, ou autres manifestations prévue à l'article 8.
- Des bureaux administratifs
- Les buvettes situées dans les tribunes Sud, Ouest, Nord et Est avec aires de stockage des buvettes situées en arrière des bars sous les gradins.
- Les locaux situés sous la tribune Sud

- Les espaces VIP suivants :

    1) Salon des présidents (Galerie Sud) d'une surface de 100 m2 (effectif maximum 100 personnes)
    2) Salon bleu et blanc (Galerie Sud) d'une surface de 48 m2 (effectif maximum 50 personnes)
    3) Salon Krimmeri (Galerie Est) d'une surface de 270 m2 (effectif maximum 1000 personnes
    4) Salon Nord (Galerie Nord) d'une surface de 550 m2 composé de 3 alvéoles, peut être aménagé selon deux configurations :
- Les parois amovibles fermées (3 locaux)

    - Local 1 côté Est (effectif maximum 200 personnes),

- Local 2 central (effectif maximum 300 personnes),
- Local 3 (côté Ouest (effectif maximum 200 personnes),

- Les parois amovibles ouvertes

  L'effectif maximum autorisé est de 1 000 personnes dans le salon Nord en configuration parois amovibles ouvertes.

5) un local (Galerie Nord) d'une surface 166 m^2 (effectif maximum 300 personnes)
6) Loges (Galerie Sud) composés :
- d'une loge centrale de 224 m2
- de 26 petites loges d'une surface de 531,96 m^2 (12 personnes par loge)

L'effectif maximum autorisé est de 300 personnes dans les loges (loge centrale + 26 petites loges) en prenant compte qu'une petite loge peut recevoir un maximum de 19 personnes.

Pour l'évaluation des petites loges, le passage à travers la grande loge doit toujours être possible. Si toutes les petites loges sont occupées (à raison de 12 X 26 = 312 personnes) le seuil de personnes à ne pas dépasser est déjà atteint. L'ensemble des loges ne pourront donc pas être occupé à leur capacité maximum.

Il est rappelé que les issues de secours doivent :
- être manipulables par une manœuvre simple et sans clé de l'intérieur,
- être balisées par des éclairages d'évacuation,
- être libres de tout obstacle.

- Les gradins (tribunes Sud, Nord, Est et Ouest) pour 6 625 m² soit une capacité de 26 480 places publics + 371 pour le personnel (rencontres nationales) – 24 209 places publics + 371 places pour le personnel (rencontres UEFA).
- Quatre cabines presse / radio d'une surface de 13.6 m² + un PC vidéo surveillance.
- Deux plates-formes télévision d'une surface de 25,6 m².
- L'espace pour les journalistes dans les gradins de la tribune Sud.
- Le parking pour autocars des supporters des équipes adverses et véhicules des forces de l'ordre - rue des Vanneaux
- Le local dédié à la sécurité
- L'ensemble des guichets situés à l'Ouest, Est et Sud
- Des espaces de stockage
- Local atelier
- Les locaux des supporters
- Les blocs sanitaires pour le public.

Centre sportif Sud qui comprend quatre (4) terrains pour l'usage du centre de formation

- le terrain appelé plaine de Jeux d'une surface de 9 600 m²,
- le terrain n° 1 d'une surface de 6 500 m²,
- le terrain n° 2 d'une surface de 6 500 m²,
- le terrain n° 3 d'une surface de 5 830 m²

Par ailleurs, quinze (15) places de parking pour une surface de 225 m² situées sur le parking de la Kibitzenau, sont mises à la disposition de la SAS RCSA pour les besoins de ses activités.

Logement de service

La collectivité met également à la disposition de la SAS RCSA un logement de service d'une surface de 105 m2 (1er étage), d'un garage et d'un jardin, afin de permettre à la SAS RCSA de positionner sur le site un responsable permanent des espaces dédiés au club. Celui-ci est situé dans le bâtiment à côté de l'entrée principale du stade de la Meinau.

Article 4 : Etat des lieux

La SAS RCSA déclare bien connaître les lieux objets des présentes pour les avoir vus et visités.

La SAS RCSA prend les lieux dans l'état où ils se trouvent au jour de l'entrée en jouissance. Un état des lieux contradictoire établi lors de la remise des clés à la SAS RCSA est annexé aux présentes.

Si, pour quelque cause que ce soit, l'état des lieux contradictoire n'a pas été réalisé dans un délai de 15 jours à compter de son entrée en jouissance, les lieux seront présumés être reçus en bon état.

Cette présomption ne pourra toutefois pas être invoquée par celle des parties qui n'aurait pas remis l'état des lieux ou qui aurait fait obstacle à son établissement.

En fin de convention, lors de la restitution des clés par la SAS RCSA, un état des lieux de sortie sera dressé contradictoirement entre les parties après rendez-vous pris avec le propriétaire huit jours à l'avance, à des heures ouvrables.

Article 5 : Durée de la convention

La présente convention est conclue pour une période d'une saison sportive soit du 1er juillet 2018 au 30 juin 2019.

La présente convention pourra être résiliée selon les modalités énoncées à l'article 22.

Elle ne peut donner lieu à un renouvellement tacite. Il appartient à la SAS RCSA de demander son renouvellement par courrier auprès de la collectivité au moins trois mois avant la date d'expiration de celle-ci.

Toute modification du contenu de la présente convention fera l'objet d'un avenant à celle-ci.

CHAPITRE II – CONDITIONS D'UTILISATION

Article 6 : Destination des lieux

Les lieux sont exclusivement destinés à l'exploitation de l'activité administrative de la SAS RCSA et à la pratique des activités physiques et sportives.

La SAS RCSA ne pourra, sous aucun prétexte, changer la destination des lieux. La destination ci-dessus est stipulée à l'exclusion de toute autre et sans que la SAS RCSA puisse modifier cette activité en procédant à des substitutions ou à des additions d'activités.

La mention de la destination des lieux dans la présente convention ne vaut pas garantie de la collectivité que les autorisations administratives nécessaires, et notamment les exigences de la commission de sécurité, seront délivrées pour l'utilisation des lieux en vue de l'exercice de l'activité autorisée dans cette convention.

La SAS RCSA informera la collectivité sans délai de toute modification survenant au cours de l'exécution de la convention notamment au niveau de ses statuts, de son fonctionnement, etc…

Dans l'hypothèse où la SAS RCSA souhaiterait apporter une modification aux modalités d'usage des lieux, il devrait en requérir l'accord préalable et écrit de la collectivité.

Article 7 : Conditions générales d'occupation

La présente autorisation est consentie aux charges et conditions générales définies par la présente que la SAS RCSA accepte expressément.

Article 8 : Droit d'utilisation temporaire

La collectivité se réserve le droit de disposer de tout ou partie des installations (hors espaces administratifs) mises à disposition pour elle-même ou pour d'autres personnes morales privées ou publiques. Elle s'engage à prendre garde au calendrier des matchs et informera la SAS RCSA deux mois au moins avant la date d'utilisation, en précisant les modalités d'occupation des équipements et arrêtera avec elle les mesures appropriées pour la préservation des installations.

La SAS RCSA ne pourra pas demander de contrepartie financière à la collectivité ou à l'utilisateur temporaire de l'équipement.

Un état des lieux contradictoire sera réalisé avec la SAS RCSA avant et après cette utilisation des parties désignées dans l'article 3, notamment concernant le matériel propriété de la SAS RCSA.

Le clean stadium sera à la charge de la SAS RCSA (tous les espaces de communication se trouvant dans l'enceinte du stade devront être occultés).

Article 9 : Travaux – Aménagements - Entretien

Travaux et aménagements

Les grosses réparations incombant habituellement au propriétaire en vertu des dispositions de l'article 606 du code civil sont à la charge de la collectivité et notamment les travaux nécessaires pour remédier à un désordre important empêchant l'usage normal des équipements mis à disposition, en particulier ceux imposés par le respect des dispositions fixées par le Code du sport et le Code de la construction et l'habitation, ainsi que les réparations dues aux catastrophes naturelles.(cf. fiche de fonctionnement portant dérogation)

Tous les autres travaux portant sur les biens mis à la disposition exclusive de la SAS RCSA, quelque soit leur nature, d'embellissement ou d'amélioration devront faire l'objet d'une autorisation écrite de la collectivité et seront exclusivement supportés par la SAS RCSA. Ils devront être réalisés après obtention de toutes autorisations et permis nécessaires.

Au cas de retard par la SAS RCSA à exécuter ses obligations, la collectivité pourra les faire réaliser, après mise en demeure par lettre recommandée avec accusée de réception restée en tout ou partie sans effets, lesdites réparations étant réalisées aux frais, risques et périls exclusifs de la SAS RCSA et sous de tous autres droits et recours de la collectivité.

Dans le cas où la SAS RCSA viendrait à contester l'exigibilité des travaux, il serait fait par un agent de la collectivité une visite des lieux en sa présence. Procès-verbal de cette visite et des dires exprimés serait dressé et transmis par Monsieur le Président de l'Eurométropole de Strasbourg qui statuerait sur le vu des pièces d'instruction. La décision communautaire serait portée à la connaissance de la SAS RCSA.

La SAS RCSA ne pourra prétendre à aucune réduction de redevance, indemnité ou autre droit quelconque dans les cas de réparations, travaux d'intérêt public ou autres réalisés par la collectivité, quelle qu'en soit la durée, même s'ils durent plus de quarante jours, la collectivité s'engageant à les exécuter avec diligence et en concertation avec la SAS RCSA, sauf en cas d'urgence.

La SAS RCSA fera procéder à l'enlèvement de tous déchets, détritus et objets quelconques qui ne seraient pas réalisé par les services de la collectivité.

Aucun dépôt de matériel, marchandises ou objet quelconques ne pourra être établi en dehors de locaux.

La signalétique d'orientation est à la charge de la SAS RCSA, y compris celle liée à la sécurité.

Par ailleurs, la SAS RCSA s'engage à :

- Ne pas transformer les lieux, les équipements et à ne pas rajouter des chapiteaux, tentes et des structures destinés à recevoir du public sans l'accord écrit de la collectivité; respecter, pour toutes les interventions préalablement autorisées, effectuées par la SAS RCSA ou par des entreprises missionnées par elle, l'ensemble des lois et normes en vigueur, notamment au titre du Code de la construction et de l'habitation et du Code du travail, et en termes d'Etablissement Recevant du Public et de Sécurité Incendie ; demander et obtenir, avant réalisation, toutes autorisations et permis nécessaires ;

- En cas de non respect par la SAS RCSA de ces obligations, la collectivité pourra soit exiger la remise en état des lieux ou des équipements, immédiatement ou au départ de la SAS RCSA, soit conserver les transformations effectuées, sans que la SAS RCSA puisse réclamer une indemnisation pour les frais engagés.

- Tous travaux, embellissements, améliorations et installations quelconques faits par la SAS RCSA, après autorisation écrite de la collectivité, dans les lieux, deviendront de plein droit, lors de son départ, la propriété pleine et entière de la collectivité sans indemnité de sa part ;

- Assumer l'entretien, la maintenance, les réparations, les mises aux normes et la responsabilité de tout aménagement spécifique réalisé ou matériel par lui installé sur autorisation écrite préalable de la collectivité;

- Ne rien faire ou laisser faire qui puisse détériorer les lieux et informer immédiatement la collectivité de toute atteinte qui serait portée à la propriété, de toutes dégradations ou détériorations qui viendraient à se produire sur les biens mobiliers et immobiliers objet des présentes ;

- Aviser immédiatement la collectivité de toute réparation à la charge de ce dernier dont il serait à même de constater la nécessité sous peine d'être tenu responsable de toute aggravation résultant de son silence ou de son retard ;

- En cas de défaut d'exécution des obligations dont il a la charge comme il est dit ci-dessus, de dégradations résultant de son fait, du fait de son personnel, de ses adhérents ou de ses visiteurs, soit dans les lieux objets des présentes, soit dans d'autres parties de l'immeuble, assumer toutes réparations, y compris celles normalement à la charge de la collectivité;

- Laisser exécuter dans les lieux objets des présentes toutes les réparations, reconstructions, surélévations et travaux quelconques, même de simples améliorations, que la collectivité estimerait nécessaires ou utiles et qu'il ferait exécuter pendant le cours de la convention, sans pouvoir demander aucune indemnité ni diminution de redevance, quelles qu'en soient l'importance et la durée.

La collectivité demeurera responsable de l'usure normale des lieux, des vices structurels pouvant les affecter, des travaux lui incombant réglementairement et ceux décrits dans la fiche annexe.

Les autres travaux, quels que soient leur nature et notamment ceux concernant le déroulement des compétitions, la capacité d'accueil et les mises aux normes de diffusion télévisuelle imposées par les conventions passées entre Fédérations et sociétés de télédiffusion (cf. décret n° 2006-217 du 22 février 2006 relatif aux règles édictées en matière d'équipements sportifs par les fédérations sportives mentionnées à l'article 17 de la loi n°84-610 du 16 juillet 1984), n'obligent pas la collectivité.

Entretien :

La fiche annexe précise, par domaine, les responsabilités et charges incombant à chaque partie.

Article 10- Obligations de la SAS RCSA

Elle s'engage à :

- entreprendre une démarche de développement durable, en veillant notamment à la réduction des déchets, aux respects des consommations d'eau et d'électricité, ainsi qu'aux consignes de chauffage et d'ouverture de portes.

- occuper les lieux paisiblement et en faire un usage raisonnable. Il n'est pas autorisé à la SAS RCSA de porter atteinte à la normale quiétude des lieux et des voisins, conformément à la réglementation en vigueur ;

- **lors des entrainements et matchs**

- Prendre en charge toutes les opérations liées à l'exploitation du site lors des entraînements et des matches :
- Faire son affaire personnelle des autorisations qui seraient, le cas échéant, nécessaires à l'exercice de son activité. Elle s'oblige à se conformer et à exécuter à ses seuls frais, risques et périls pendant toute la durée de la convention, tous règlements et arrêtés, injonctions administratives ou toutes autres modifications le concernant pour l'exercice de son activité, le tout de manière à ce que la collectivité ne puisse pas être inquiété à ce sujet ni sa responsabilité être recherchée.
- Supporter toutes les charges liées à la sécurité lors de l'accueil du public et des sportifs conformément aux règlementations de la Ligue de Football Professionnel, de la Fédération Française de Football et des Etablissements Recevant du Public.
- Prendre en charge toutes les dégradations qui pourraient survenir lors d'une manifestation ou action organisée par la SAS RCSA.
- Prendre toutes les dispositions nécessaires pour éviter toutes dégradations des équipements mis à disposition par la collectivité (formation des personnes, utilisation des équipements dans les conditions préconisées par le constructeur, remontée des pannes constat de dégradation …).

- **En occupation quotidienne du site**

- Respecter les normes d'exploitation d'un ERP, notamment pour les lieux de stockage et les objets entreposés
- Mise à disposition de 200 barrières de sécurité à ranger après chaque usage. En cas de perte ou détérioration de ce matériel, il sera remplacé par le club, à sa charge.
- N'utiliser la pelouse d'honneur du stade de la Meinau que pour des rencontres de football entrant dans le cadre des ses activités ou pour les besoins d'entraînement.
- N'effectuer aucune modification des équipements mis à disposition sans accord préalable et écrit.

- gérer les codes d'accès des différents utilisateurs du club (liste à fournir avec leur actualisation) et n'effectuer aucun changement de clé, sans l'accord de la Direction des sports.

- à assurer l'ouverture, la fermeture et la mise en sécurité des équipements avant et après chaque utilisation ;

- S'assurer des habilitations et certificats des intervenants, conformément au code du travail, lors des interventions sur les équipements techniques du stade de la Meinau initiées par la SAS RCSA.
- Contacter les services de secours en lien avec la collectivité, en cas de problème sur le site (bruit, alarme).
- Prendre en charge, en cas de déclenchement d'alarme dû à une mauvaise exploitation de celle-ci, le coût de l'intervention.
- Assurer l'exploitation de la sonorisation, ainsi que de l'affichage et la vidéo de façon à garantir la pérennité des installations

- L'occupation des espaces hors bâtis par tous types de structures mobiles ou non, fera l'objet d'une autorisation écrite de l'Eurométropole, après demande faite par la SAS RCSA auprès de la Direction des sports.

- fournir à la première demande de la collectivité, toutes les justifications qui pourraient être demandées concernant la bonne exécution de la convention ;

- La SAS RCSA devra systématiquement avertir la Collectivité de toutes les manifestations qu'elle organisera sur l'équipement mis à disposition, en communiquant, les dates, horaires, le nom d'un référent et un numéro de téléphone portable.

Article 11 – Dispositions relatives à la publicité / vente de boissons / exploitation

A) Publicité :

La collectivité autorise l'exploitation de la publicité par la SAS RCSA dans l'enceinte des installations du stade de la Meinau aux endroits prévus à cet effet et sur tout autre nouvel espace après autorisation de la collectivité.

L'exploitation de l'image de la collectivité fera l'objet de la passation d'un marché public entre les deux parties. Ce document sera renouvelé chaque année sportive.

La collectivité autorise la SAS RCSA à exploiter de la publicité sonore au stade de la Meinau, d'assurer la billetterie, de louer les loges et espaces réceptifs, à exploiter la boutique, à distribuer le programme, à vendre des produits alimentaires, à assurer le fonctionnement des buvettes. Cette exploitation est accordée sous les clauses et conditions suivantes :

- la SAS RCSA fixe librement le montant des sommes qu'elle percevra de ses sous-traitants et annonceurs avec lesquels elle sera menée à contracter sous sa seule responsabilité. Les conventions qui seront contractées par elle, ne devront pas avoir effet au delà de la date de fin de la présente convention et devront assurer une politique tarifaire conforme à celle pratiquée pour ce type de marchés et ne doivent pas être abusives par rapport à leur position exclusive ;

- la SAS RCSA et ses sous traitants ont toute latitude pour recruter tout le personnel qui leur est nécessaire, en assument la rémunération et s'acquittent de toutes les charges sociales afférentes à ces emplois selon la qualification des intéressés, conformément à la législation en vigueur. Ce personnel devra avoir une tenue correcte, la SAS RCSA est responsable de ce personnel pour toutes les opérations qu'elle leur aura confiées. En cas de réclamation du public ou des autorités administratives, la SAS RCSA devra prendre toutes les mesures qui conviendront pour mettre un terme aux faits signalés ;

- la publicité écrite ou sonore sera exclusivement commerciale et institutionnelle, elle ne devra ni porter atteinte aux bonnes mœurs, ni avoir un caractère politique ou confessionnel, de manière directe ou par le biais d'allusions ou de sous-entendus ;

- les lois sur la publicité, l'affichage et le bruit devront être rigoureusement respectées.

B) Vente de boissons et de denrées alimentaires

La SAS RCSA est autorisée à souscrire des contrats pour l'exploitation de buvettes et de stands limités à la vente de boissons et de produits de restauration rapide, strictement dans l'enceinte de l'équipement et exclusivement pendant le déroulement des matches, aux mêmes horaires d'ouverture et de fermeture que le stade.

Cette exploitation est toutefois soumise aux dispositions législatives et réglementaires en vigueur relatives aux débits de boissons et à la répression de l'ivresse publique et notamment à la loi n° 91-32 du 10 janvier 1991 (dite Loi EVIN) qui stipule, sous réserve de dérogation : « La vente et la distribution de boissons des groupes 3 à 5 définis à l'article L premier du code des débits de boissons est interdite dans les stades, dans les salles d'éducation physique, les gymnases et de manière générale dans tous les établissements d'activité physique et sportive. »

Dans le respect du cadre réglementaire afférent et sous réserve des autorisations administratives requises, qui ne pourront être demandées que dans le cadre de manifestations de bienfaisance et de soutien, ou pour l'obtention de licences de cercle privé dans les espaces précisément délimités, la consommation, la distribution, la vente et la promotion des boissons alcoolisées est autorisée dans ces espaces.

Les infractions à ces dispositions sont passibles de poursuites pénales.

C) Conditions d'exploitation

Plus généralement, la SAS RCSA s'engage à respecter, en toutes circonstances, les lois et règlements se rapportant tant à l'occupation des lieux qu'aux activités autorisées, soit les activités suivantes : toutes celles liées à la pratique exclusive du football et animations liées.

En particulier, il ne pourra être organisé de bals publics, concerts instrumentaux ou autres manifestations similaires hors événement sportif.

Elle devra disposer en permanence de toutes les autorisations administratives, licences et autres nécessaires et en justifier à première demande, de sorte que la responsabilité de la collectivité ne puisse jamais être mise en cause à quelque titre que ce soit.

Article 12 : Sécurité – Confidentialité

La SAS RCSA s'engage :

- à respecter et à faire respecter les consignes de sécurité afférentes aux lieux et/ou équipements. Elle sera considéré comme responsable de leur respect par ses propres membres et/ou visiteurs, à charge pour la SAS RCSA de les en aviser préalablement autant que faire se pourra.

- à respecter les règles de sécurité des personnes et des biens, notamment en matière de sécurité incendie et d'accessibilité aux personnes handicapées, telles qu'elles sont établies par les dispositions réglementaires du Code de la construction et de l'habitation ;

- à respecter toutes les injonctions de la commission de sécurité liée à l'utilisation du Stade de la Meinau et du responsable unique de sécurité.

- à informer les personnels, placés sous son autorité et travaillant dans les locaux, des précautions à prendre pour assurer leur propre sécurité et celle des autres personnes présentes dans les locaux concernés par la convention. A cet effet, les informations et instructions leur seront données en ce qui concerne notamment les conditions de circulation dans l'établissement et les dispositions à prendre en cas d'accident et de sinistre ;

- à nommer et communiquer à la collectivité un référent unique de sécurité qui sera responsable du suivi des conditions d'exploitation de l'équipement (entraînement, manifestations, compétitions, utilisation des locaux, contrôle visuel de l'état de marche des défibrillateurs, etc.) en référence aux articles du « règlement de sécurité contre l'incendie relatif aux ERP concernant l'accueil du public » ;

- toute modification ou installation provisoire devra faire l'objet d'une demande d'autorisation préalable auprès de la Collectivité, être effectuée de manière professionnelle et fiable, sous couvert d'une vérification par un bureau de contrôle agréé à la charge de la SAS RCSA

En cas de présence d'arbres sur le site, de risque d'inondation (zone inondable) ou de prévisions météorologiques défavorables (vents, orages), la SAS RCSA fera preuve de vigilance et de grande prudence.

Lors de l'organisation de manifestations, la SAS RCSA devra prendre l'attache des services de Météo France pour s'assurer au préalable des conditions météorologiques prévues. En cas de conditions météorologiques défavorables, elle devra prendre toutes les dispositions nécessaires pour annuler la pratique et faire évacuer l'ensemble du public à temps, hors du site concerné, quelles que soient les conséquences financières, qui resteront à sa charge. Les contrevenants à la présente disposition engagent de fait leur responsabilité.

Article 13 : Respect des prescriptions administratives

La SAS RCSA devra se conformer aux prescriptions, règlements et ordonnances en vigueur, notamment en ce qui concerne la voirie, la salubrité, la police, la sécurité, l'inspection du travail, et de manière générale à toutes prescriptions relatives à son activité, de façon que le propriétaire ne puisse être ni inquiété, ni sa responsabilité recherchée.

Article 14 : Cession et sous-occupation

La présente convention étant consentie *intuitu personae*, toute cession ou transfert des droits en résultant est interdite, sauf si le consentement préalable et écrit de la collectivité a été sollicité et accordé.

Le club est autorisé, sous sa seule responsabilité, à mettre à disposition des locaux aux associations des supporters. Le club aura toutefois l'obligation de souscrire des contrats avec ses sous-locataires, en vue de définir les modalités de location ainsi que les obligations de chacun. Ces locaux devront être accessibles à tout moment pour le club, la collectivité ou les forces de l'ordre.

Article 15 : Visite des lieux

Pour permettre d'exercer son contrôle, la SAS RCSA devra laisser la collectivité, ses représentants ou prestataires et tous entrepreneurs et ouvriers, pénétrer dans les lieux occupés pour visiter, réparer et entretenir les locaux.

Article 16 : Interruption des services

De manière générale, la collectivité ne garantit pas la SAS RCSA et, par conséquent, ne pourra être rendue responsable des irrégularités ou interruptions dans le service des eaux, du gaz, de l'électricité ou dans tout autre service collectif ou prestation de service intérieur ou extérieur aux locaux.

Article 17 : Tolérance

Une tolérance exceptionnelle relative à l'application des clauses et conditions de la présente convention ne pourra pas, qu'elle qu'en soit la durée ou la fréquence, être considérée comme une modification ou suppression des clauses et conditions figurant aux présentes et acceptées par les parties signataires.

CHAPITRE III – CONDITIONS FINANCIERES

Article 18 : Redevance

La présente convention est consentie et acceptée contre la redevance forfaitaire annuelle, d'un montant de 400 000 € HT, soit 480 000 € TTC au titre de la saison sportive 2018-2019, payable par mensualité à la réception de l'avis des sommes à payer.

Le présent contrat est soumis à la TVA au taux normal.

Le n° de déclarant est le suivant : FR 28 751 303 967

Si au cours de l'exécution de la présente convention le club devait monter en Ligue 1 ou être relégué dans un des niveaux du championnat amateur, le montant de la redevance sera à réévaluer.

La SAS RCSA est autorisée à percevoir et à conserver les sommes perçues dans le cadre de ses recettes normales d'exploitation, dans le cadre des locaux et des équipements mis à disposition dans l'article 3.

La SAS RCSA s'engage à fournir à la collectivité dans les 6 mois suivant la clôture des comptes, un bilan et un compte de résultat certifiés conformes par le président.

Article 19 : Charges et provision sur charges

La SAS RCSA devra supporter les charges et frais de consommation individuelle découlant de la présente occupation tel que défini dans la fiche annexe.

La SAS RCSA fera son affaire personnelle de toutes démarches administratives en vue de souscrire les différents contrats d'abonnement de consommation et s'engage à résilier les abonnements pour le jour de son départ.

Article 20 : Taxes

La SAS RCSA devra s'acquitter de tous impôts, contributions ou taxes lui incombant du fait de son occupation des lieux, sans que la collectivité ne puisse être jamais inquiété, ni recherché à ce sujet et devra en justifier à toute réquisition du propriétaire. La SAS RCSA devra notamment s'acquitter de la taxe d'enlèvement des ordures ménagères (TEOM) ou toute contribution ou redevance qui viendrait à la remplacer.

Article 21 : Modalités de règlement - pénalités

Pour les sommes à verser à la collectivité, le paiement se fera à son domicile auprès de Monsieur le Receveur des Finances de Strasbourg, Centre Administratif 1 Parc de l'Etoile 67 046 STRASBOURG CEDEX (compte BDF STRASBOURG n° 30001 00806 C6720000000 – clé 56).
En cas de retard dans le paiement, les sommes restant dues seront majorées d'intérêts moratoires au taux légal en vigueur augmenté de 8 points.

CHAPITRE IV – ASSURANCE ET RESPONSABILITE

Article 22 : Assurance

La SAS RCSA déclare à la signature de la présente convention avoir souscrit auprès des compagnies d'assurances notoirement solvables des polices d'assurances pour les objets ci- après :

a. Assurance de dommages :

La SAS RCSA fera assurer en dommages auprès d'une compagnie notoirement solvable pour des sommes suffisantes les biens confiés, les constructions, aménagements réalisés par elle-même ainsi que les biens lui appartenant et en fonction de ses activités notamment contre tous les risques habituels notamment les risques d'incendie, d'explosion, de dégâts des eaux. Elle souscrira d'une manière générale toutes assurances de manière que la collectivité, ne soit jamais recherché ni inquiété.

b. Assurance de responsabilité civile :

Elle souscrira également une police "responsabilité civile" couvrant les dommages corporels et garantissant les conséquences pécuniaires de ladite responsabilité qu'elle peut encourir à raison de tous les dégâts qui peuvent être causés directement ou indirectement aux bâtiments, équipements, matériels, personnels/usagers/membres.

Cette assurance devra couvrir au minimum les conséquences pécuniaires de sa responsabilité civile tant du fait des personnes que des biens, ainsi que de ses activités et de sa présence sur les lieux mis à sa disposition et ce pendant la durée de celle-ci, pour tous dommages corporels, matériels et immatériels purs et/ou consécutifs.

Le bénéficiaire, en cas de survenance de sinistres susceptibles de dépasser la limitation contractuelle d'indemnisation, sera engagé à assumer la prise en charge de ces derniers à son propre compte.

c. Renonciation à recours :

Les contrats d'assurance de la SAS RCSA comporteront une clause de renonciation à recours contre le bailleur et ses assureurs.

Ces assurances devront comporter une renonciation à recours contre la collectivité et ses assureurs.

La SAS RCSA transmet avant signature de la présente convention une copie d'assurance couvrant les chefs de responsabilité ci-dessus. Les copies des polices ou attestations correspondantes souscrites par la SAS RCSA devront être remises à la collectivité chaque année à la date anniversaire de la présente convention.

Article 23 : Responsabilité

La SAS RCSA sera responsable des accidents ou dommages causés dans les lieux par ses membres ou personnels et visiteurs ou les biens dont il a la garde.

La SAS RCSA fera son affaire personnelle du respect par ses membres ou lui même des conditions d'occupation liées à la sécurité.

La surveillance des lieux incombant à la SAS RCSA, il est précisé que la collectivité ne garantit pas la SAS RCSA et par conséquent décline toute responsabilité en cas de vol, cambriolage et tous troubles apportés par les tiers par voie de fait. La collectivité ne pourra en aucun cas et à aucun titre être considéré comme responsable des vols, détournements ou détériorations dont la SAS RCSA pourrait être victime dans les lieux occupés.

La SAS RCSA devra faire son affaire personnelle, à ses risques, périls et frais, sans que la collectivité puisse être inquiété ou recherché, de toutes réclamations, notamment pour bruits, odeurs, chaleurs et trépidations, causés par lui ou par des appareils lui appartenant.

Au cas néanmoins où la collectivité aurait à payer des sommes quelconques du fait de la SAS RCSA, celle-ci serait tenue de les lui rembourser sans délai à première demande.

La SAS RCSA agira directement contre les auteurs de troubles de jouissance causés à son égard, sans que la responsabilité du propriétaire puisse être recherchée, à quel que titre que ce soit.

CHAPITRE V – AUTRES CONDITIONS

Article 24 : Résiliation de la convention

24-1 : Résiliation pour motif d'intérêt général

De façon générale, la présente convention est précaire et révocable. La collectivité peut la résilier à tout moment pour un motif d'intérêt général par lettre recommandée avec accusé de réception envoyée à la SAS RCSA en respectant un préavis minimal de 60 jours calendaires.

24-2 : Résiliation en cas de manquement aux obligations contractuelles

La présente convention pourra être résiliée par l'une ou l'autre des parties en cas de non respect des lois et règlements ou de l'une quelconque des obligations contenues dans la présente convention, après mise en demeure adressée par lettre recommandée avec accusé de réception restée infructueuse dans un délai d'un mois.

Il est expressément convenu que la réalisation de l'un ou l'autre des évènements, conditions ou situations énoncés ci-après :

- le défaut ou le retard répété de paiement de sommes dues et de leurs intérêts moratoires ;
- le défaut d'obtention des autorisations nécessaires à l'exercice de l'activité dans un délai d'un mois suivant l'installation dans les lieux ;
- le défaut de présence effective de la SAS RCSA dans les lieux pour une durée supérieure à un mois, consécutifs ou non, en dehors des périodes de congés ;
- le défaut de présentation des doubles de la ou des police(s) d'assurances par la SAS RCSA conforme(s) aux dispositions de l'article 22 de la présente convention au jour de l'entrée dans les lieux ;

sera ou seront constitutif(s) d'une faute de la SAS RCSA donnant droit à la résiliation de la présente convention et donnera lieu à l'éviction de l'occupant sans autre délai ou formalité et sans que ce dernier puisse se prévaloir d'une indemnité quelconque pour un motif quelconque, ceci n'ayant pas pour effet d'exonérer la SAS RCSA des sommes dues au propriétaire ou des obligations contractées à son égard.

24-3 : Résiliation à l'initiative de la SAS RCSA

Durant la période d'occupation de la présente convention, la SAS RCSA aura la faculté de résilier la convention en notifiant à la collectivité sa décision par lettre recommandée avec accusé de réception, 30 jours au moins avant le terme choisi. Le terme de la présente convention prendra fin au plus tôt, au terme de 30 jours calendaires à compter de la date de réception de la lettre recommandée, sous réserve que la SAS RCSA soit à jour de l'ensemble de ses obligations financières vis-à-vis de la collectivité dans le cadre de la présente convention. Les charges et accessoires restent dus jusqu'à l'extinction de la présente convention.

24-4 : Autre cas de résiliation

La présente convention sera résiliée de plein droit, par la dissolution de la SAS RCSA pour quelque cause que ce soit, ou par la destruction totale ou partielle des lieux par cas fortuit ou de

force majeure. En cas de destruction partielle, la présente convention pourra être résiliée à la demande de l'une ou l'autre des parties sans préjudice, pour la collectivité, de ses droits éventuels contre la SAS RCSA si la destruction peut être imputée à ce dernier.

La résiliation de la présente convention par la collectivité ne donnera lieu à aucune indemnisation.

Article 25 : Restitution des lieux

A l'occasion de l'expiration de la convention, la SAS RCSA devra prévenir le propriétaire de la date de son déménagement trente jours calendaires à l'avance.

Elle devra rendre toutes les clefs et cartes magnétiques (y compris les éventuelles reproductions effectuées après accord préalable de la collectivité, sans pouvoir en demander la contre-valeur) le jour de son déménagement, même si ce dernier a lieu avant l'expiration du terme en cours.

Dans le cas où la SAS RCSA se refuserait à libérer les lieux, une procédure judiciaire pourra être engagée.

Article 26 : Litiges

En cas de litige né de l'interprétation, de l'inexécution ou de la rupture de la présente convention, il est convenu qu'avant d'introduire un recours contentieux, les parties s'obligeront à rechercher sérieusement une solution amiable, dans un délai raisonnable qu'elles auront préalablement fixé et qui ne pourra pas avoir pour effet de priver l'une ou l'autre des parties de l'exercice des voies de recours juridictionnels.

A défaut de règlement amiable, tout contentieux relatif à l'application et/ou à l'exécution des dispositions de la présente convention sera soumis à la juridiction administrative territorialement compétente.

Article 27 : Election de domicile

Pour l'exécution des présentes et de leurs suites, y compris la signification de tous actes, la collectivité fait élection de domicile à son siège et la SAS RCSA dans les lieux mis à disposition.

Fait en deux exemplaires originaux,
à Strasbourg, le

POUR L'EUROMETROLE DE STRASBOURG	POUR LA SAS RACING CLUB DE STRASBOURG ALSACE
Robert HERRMANN Président	Marc KELLER Président

CONSEIL DE L'EUROMÉTROPOLE DU 23 NOVEMBRE 2018 – Point n° 35

Renouvellement de la convention de mise à disposition du stade de la Meinau entre l'Eurométropole de Strasbourg et la SAS Racing Club de Strasbourg Alsace.

Pour	**71**	**AGHA BABAEI-Syamak, AMIET-Eric, BARRIERE-Caroline, BARSEGHIAN-Jeanne, BAUR-Jacques, BEUTEL-Jean-Marie, BEY-Françoise, BIES-Philippe, BIETH-André, BIGOT-Jacques, WERLEN-Jean, BULOU-Béatrice, CAHN-Mathieu, CASTELLON-Martine, CUTAJAR-Chantal, BUCHMANN-Andrée, DEPYL-Patrick, DAMBACH-Danielle, DREYER-Nicole, DREYFUS-Henri, DREYSSE-Marie-Dominique, ERB-Eddie, FLORENT-Martine, FROEHLY-Claude, GABRIEL-HANNING-Maria-Fernanda, GANGLOFF-Camille, GRAEF-ECKERT-Catherine, GUGELMANN-Christine, HERRMANN-Robert, HERZOG-Jean Luc, HETZEL-André, HOERLE-Jean-Louis, HUMANN-Jean, IMBS-Pia, JUND-Alain, JURDANT-PFEIFFER-Pascale, KELLER-Fabienne, KLUMPP-Théo, KOCH-Patrick, KOHLER-Christel, KREYER-Céleste, HENRY-Martin, LEIPP-Raymond, LENTZ-KIEHL-Brigitte, LEOPOLD-Michel, MAGDELAINE-Séverine, MATHIEU-Jean-Baptiste, MAURER-Jean-Philippe, NEFF-Annick, OEHLER-Serge, PERRIN-Pierre, PHILIPPS-Thibaud, MACIEJEWSKI-Patrick, RICHARDOT-Anne-Pernelle, RIES-Roland, ROBERT-Jean-Emmanuel, ROGER-Patrick, POINSIGNON-Annick, SAUNIER-Alain, SCHAAL-René, SCHAAL-Thierry, SCHAETZEL-Françoise, SCHALL-Antoine, SCHMIDT-Michaël, SCHWARTZ-Pierre, SENET-Eric, TRAUTMANN-Catherine, VETTER-Jean-Philippe, WACKERMANN-Valérie, WEBER-Anne-Catherine, ZUBER-Catherine**
Contre	**0**	
Abstention	**1**	**SPLET-Antoine**